

А К Т

государственной историко-культурной экспертизы в отношении земель, подлежащих воздействию земляных работ при отсутствии данных об объектах, обладающих признаками объекта археологического наследия, в границах участков размещения проектируемых объектов **«Корректировка горно-транспортной части проектной документации отработки запасов участка недр Кыргызский Средний ООО «Ресурс».**

Дата начала проведения экспертизы: 4 июля 2017 г.

Дата окончания экспертизы: 13 июля 2017 г.

Место проведения экспертизы: г. Барнаул

Заказчик экспертизы: ООО «Ресурс»,

654007, Кемеровская область, г. Новокузнецк, пр-т Н.С. Ермакова, 9А, помещ. № 457А; п/а: 654004, г. Новокузнецк, ул. Щорса, 13.

Сведения об эксперте:

1. Фамилия, имя, отчество

Кунгурова Наталья Юрьевна

Образование

высшее

Специальность

археолог

Ученая степень (звание)

кандидат исторических наук

Стаж работы

30 лет

Место работы и должность

директор общества с ограниченной ответственностью «Сибирская археологическая служба» (ООО «СИБАРС»)

Реквизиты аттестации

Министерства культуры РФ

приказ Министерства культуры РФ об утверждении аттестации от 20 апреля 2012 г. № 359; на основании решения уполномоченного органа по аттестации экспертов № 527 от 31 марта 2015 г. на проведение экспертизы объектов, указанных в П.11¹, а),б),д),е),ж) Постановления от 9 июня 2015 г. № 569 «О внесении изменений в Положение о государственной историко-культурной экспертизе»:

- выявленные объекты культурного наследия в целях обоснования целесообразности включения данных объектов в реестр;

- земли, подлежащие воздействию земляных, строительных, мелиоративных, хозяйственных работ, предусмотренных статьей 25 Лесного кодекса Российской Федерации работ по использованию лесов (за исключением работ, указанных в пунктах 3, 4 и 7 части 1 статьи 25 Лесного кодекса Российской Федерации) и иных работ, в случае, если орган охраны объектов культурного наследия не имеет данных об отсутствии на указанных землях объектов культурного наследия, включенных в реестр, выявленных объектов культурного наследия либо

Эксперт



Н.Ю. Кунгурова

объектов, обладающих признаками объекта культурного наследия;

- документы, обосновывающие включение объектов культурного наследия в реестр;
- документация, за исключением научных отчетов о выполненных археологических полевых работах, содержащая результаты исследований, в соответствии с которыми определяется наличие или отсутствие объектов, обладающих признаками объекта культурного наследия, на земельных участках, подлежащих воздействию земляных, строительных, мелиоративных, хозяйственных работ, работ по использованию лесов и иных работ;
- документация или разделы документации, обосновывающие меры по обеспечению сохранности объекта культурного наследия, включенного в реестр, выявленного объекта культурного наследия либо объекта, обладающего признаками объекта культурного наследия, при проведении земляных, мелиоративных, хозяйственных работ, указанных в настоящей статье работ по использованию лесов и иных работ в границах территории объекта культурного наследия либо на земельном участке, непосредственно связанном с земельным участком в границах территории объекта культурного наследия.

Информация об ответственности за достоверность сведений:

Я, нижеподписавшаяся, эксперт Кунгурова Наталья Юрьевна, признаю свою ответственность за соблюдение принципов проведения государственной историко-культурной экспертизы, установленных ст. 29 Федерального закона от 25.06.2002 N 73-ФЗ «Об объектах культурного наследия (памятников истории и культуры) народов Российской Федерации», Постановлениями Правительства РФ: от 15.07.2009 № 596 «Об утверждении положения о государственной историко-культурной экспертизе», от 9.06.2015 г., №569 «О внесении изменений в Положение о государственной историко-культурной экспертизе». В соответствии с законодательством Российской Федерации несу ответственность за достоверность сведений и выводов, изложенных в настоящем заключении экспертизы.

Отношения с заказчиком:

Я, нижеподписавшаяся, эксперт Кунгурова Наталья Юрьевна, не имею родственных связей с заказчиком; не состою в трудовых отношениях с заказчиком; не имею долговых или иных имущественных обязательств перед заказчиком; не владею ценными бумагами, акциями (долями участия, паями в уставных капиталах) заказчика; не заинтересована в результатах исследований и решений, вытекающих из настоящего Акта экспертизы, с целью получения выгоды в виде денег, ценностей, иного имущества; услуг имущественного характера или имущественных прав для себя и третьих лиц.

Эксперт



Н.Ю. Кунгурова

Сведения об обстоятельствах, повлиявших на процесс проведения и результаты экспертизы: отсутствуют

1. Основание для проведения государственной историко-культурной экспертизы:

1. Федеральный закон № 73-ФЗ «Об объектах культурного наследия (памятниках истории и культуры) народов Российской Федерации» от 25.06.2002 г., ст. 28 – 32) (ред. от 14.12.2016 г.);

2. Положение о государственной историко-культурной экспертизе, утвержденное постановлением Правительства РФ от 15 июля 2009 г. № 569 (ред. от 13.01.2017 г.).

3. Письмо Комитета по охране объектов культурного наследия Кемеровской области от 20.03.2017 г. № 02/198 на № 78 от 13.03.2017.

4. Договор на проведение государственной историко-культурной экспертизы от 29 июня 2017 г. № 1 между ООО «Ресурс» и экспертом.

2. Объект экспертизы:

земли, подлежащие воздействию земляных, строительных, мелиоративных, хозяйственных работ, предусмотренных статьей 25 Лесного кодекса Российской Федерации работ по использованию лесов (за исключением работ, указанных в пунктах 3, 4 и 7 части 1 статьи 25 Лесного кодекса Российской Федерации) и иных работ, в случае, если орган охраны объектов культурного наследия не имеет данных об отсутствии на указанных землях объектов культурного наследия, включенных в реестр, выявленных объектов культурного наследия либо объектов, обладающих признаками объекта культурного наследия;

документация, за исключением научных отчетов о выполненных археологических полевых работах, содержащая результаты исследований, в соответствии с которыми определяется наличие или отсутствие объектов, обладающих признаками объекта культурного наследия, на земельных участках, подлежащих воздействию земляных, строительных, мелиоративных, хозяйственных работ, указанных в настоящей статье* работ по использованию лесов и иных работ;

*(ст. 30 Федерального закона 73-ФЗ, ст. 11¹д,е. Постановления Правительства Российской Федерации от 9 июня 2015 г. № 569 «О внесении изменений в Положение о государственной историко-культурной экспертизе»)

Объект проектирования: «Корректировка горно-транспортной части проектной документации отработки запасов участка недр Кыргайский Средний ООО «Ресурс».

Адрес объекта: Прокопьевский муниципальный район Кемеровской области

3. Цель экспертизы: заключение на обоснование возможности (невозможности) проведения земляных, строительных работ при определении отсутствия или наличия выявленных объектов археологического наследия на земельных участках и землях лесного фонда, подлежащих воздействию строительных работ (отработок запасов угля).

Эксперт



Н.Ю. Кунгурова

4. Перечень документов, представленных Заказчиком:

- Отчёт о проведении научно-исследовательских работ по обследованию земельных участков по выявлению объектов историко-культурного наследия (памятников археологии) для разработки проектной документации «Корректировка горно-транспортной части проектной документации угледобывающего предприятия ООО «Ресурс» на участке недр Кыргайский Средний в связи с увеличением проектной мощности» в Прокопьевском районе Кемеровской области». - Кемерово, 2017 г. – 129 с. с приложениями. (Далее – Отчёт).
- Проектная документация ООО «Ресурс»: «Корректировка горно-транспортной части проектной документации отработки запасов участка недр Кыргайский Средний ООО «Ресурс». Раздел 1 «Пояснительная записка», книга 1 «Текстовая часть» 209.06-13-ПЗ1, Том 1, 2016 г.

5. Сведения о проведённых исследованиях в рамках экспертизы (примененные методы, объем и характер выполненных работ, результаты)

Экспертиза проведена в камеральных условиях без выезда на место расположения участка исследования.

Экспертизой рассмотрены и проанализированы:

- документы, представленные на экспертизу;
- сделан анализ документов на состояние объективности, достоверности и полноты информации об объекте экспертизы, соответствию нормам методик и существующему законодательству;
- оформлены результаты исследований, проведенных в рамках государственной историко-культурной экспертизы в виде Акта (Заключения).

При изучении представленных материалов, эксперт счёл материалы достаточными для подготовки Акта государственной историко-культурной экспертизы.

6. Перечень документов и материалов, собранных и полученных при проведении экспертизы, а также использованной для нее специальной и справочной литературы:

1. Федеральный закон от 25 июня 2002 г. N 73-ФЗ "Об объектах культурного наследия (памятниках истории и культуры) народов Российской Федерации" (ред. от 14.12.2016 г.).
2. Положение о государственной историко-культурной экспертизе, утвержденное постановлением Правительства РФ от 15 июля 2009 г. N 569. (ред. 13.01.2017 г.).
3. Постановление Правительства РФ от 9 июня 2015 г. № 569 «О внесении изменений в Положение о государственной историко-культурной экспертизе».
4. Положение о порядке проведения археологических полевых работ (археологических раскопок и разведок) и составления научной отчётной

Эксперт



Н.Ю. Кунгурова

- документации, утвержденное постановлением Отделения историко-филологических наук Российской Академии наук от 27 ноября 2013 г., № 85;
5. Методика определения границ территорий объектов археологического наследия, разработанная ИА РАН, № 12-01-39/05-АБ от 27 января 2012 г.
 6. Постановление Коллегии Администрации Кемеровской области от 26.11.2010 №521 «О включении в единый государственный реестр объектов культурного наследия (памятников истории и культуры) народов Российской Федерации выявленных объектов культурного наследия, находящихся на территории Кемеровской области»;
 7. Постановление Коллегии Администрации Кемеровской области от 26.11.2012 №516 «О включении в единый государственный реестр объектов культурного наследия (памятников истории и культуры) народов Российской Федерации выявленных объектов культурного наследия, расположенных на территории Кемеровской области».
 8. Закон Кемеровской области от 07.02.2013 №14-ОЗ «О внесении изменений в Закон Кемеровской области «Об объектах культурного наследия (памятниках истории и культуры) в Кемеровской области».
 9. Проектная документация ООО «Ресурс»: «Корректировка горно-транспортной части проектной документации отработки запасов участка недр Кыргайский Средний ООО «Ресурс». Раздел 1 «Пояснительная записка», книга 1 «Текстовая часть» 209.06-13-ПЗ1, Том 1, 2016 г.
 10. Разрешения отдела геологии и лицензирования по Кемеровской области департамента по недропользованию по Сибирскому Федеральному округу от 28 апреля 2017 г. № 49/2017;
от 28 апреля 2017 г. № 50/2017;
от 28 апреля 2017 г. № 51/2017;
от 28 апреля 2017 г. № 52/2017
 11. Письмо Комитета по охране объектов культурного наследия Кемеровской области от 20.03.2017 г. № 02/198 на № 78 от 13.03.2017.
 12. Ситуационные планы границ территории площадок: Восточный отвал; Площадки 2 - 4 в масштабах М 1: 15000 (4 шт.);
 13. Выписка из кадастра земельного фонда с кадастровыми номерами и категорией земель (44 участка).
 14. Кулемзин А.М., Бородкин Ю.М. Археологические памятники Кемеровской области: материалы к Своду памятников истории и культуры СССР. Вып. I. - Кемерово, 1989. – 158 с.

7. Факты и сведения, выявленные и установленные в результате проведенных исследований

По факту предоставления информации на экспертизу установлено следующее:

в соответствии с требованиями п.16 Положения о государственной историко-культурной экспертизе, утвержденного постановлением Правительства Российской Федерации от 15.07.2009 г. № 569 на государственную историко-культурную экспертизу представлены:

Эксперт



Н.Ю. Кунгурова

1. Отчёт по результатам проведения археологических исследований по выявлению объектов историко-культурного наследия (памятников археологии) в Прокопьевском муниципальном районе Кемеровской области в границах испрашиваемых земельных участков.

2. Копии планов границ территории объекта проектирования. Таблицы координат опорных точек границ участков.

3. Документ (письмо) Комитета по охране объектов культурного наследия Кемеровской области, в котором указывается об отсутствии сведений об объектах культурного наследия на данном участке; объектов культурного наследия, включённых в единый государственный реестр объектов культурного наследия (памятников истории и культуры) народов Российской Федерации, выявленных объектов культурного наследия, объектов, обладающих признаками объектов археологического наследия.

4. Перечень археологических объектов, принятых на государственную охрану субъекта Российской Федерации, находящихся в Кемеровской области (Кемеровский район), в котором отсутствуют сведения о наличии объектов археологического наследия в районе территории участка проектирования, с указанием ближайших к территории объектов археологического наследия.

5. Фотографии участков на момент начала проведения экспертизы.

6. Свод памятников истории и культуры в Кемеровской области, в котором отсутствуют сведения о наличии объектов археологического наследия в территории проведения текущих изысканий.

7. Сведения об использовании и категории земель с кадастровыми номерами участков; документы об утверждении границ участков.

8. Координаты и сведения по участкам исследования в составе доп документации от Заказчика.

8. Сведения о результатах археологических исследований:

Из документации научно-технического отчёта, составленного по результатам археологических исследований, следует, что:

археологическая разведка проведена сотрудниками ФГБ ОУВО КемГУ на основании Открытого листа № 245, выданного 25 апреля 2017 г. С.В. Баштаннику на право проведения археологических разведок с осуществлением локальных земляных работ. Результаты исследований изложены в Отчёте, переданном Заказчику - ООО «Ресурс».

Исследования территории участка проводились с соблюдением методики и порядка проведения археологических работ, рекомендованных Положением РАН «О порядке проведения археологических полевых работ и составления научной отчётной документации» № 85 от 27.11.2013 г., ст. 45.1. Федерального закона от 25.06. 2002 г., № 73-ФЗ, при использовании документов проекта от ООО «Ресурс».

Отчёт объёмом 129 стр. с приложениями, в том числе с 82 иллюстрациями и приложениями из 9 документов: состоит из введения, 3 глав, заключения, приложений с фотографиями и схемами, планами к проекту. Отчёт включает сведения об объекте проектирования и его границах, историю археологических

исследований в муниципальном районе и в области обследуемых участков, сведения об особенностях ландшафта и географии, этнокультурной ситуации, результаты натурного обследования участка в 2017 г. в рамках экспертизы, краткие выводы.

Отчёт и материалы проекта содержат следующие ключевые сведения о территории объекта исследований:

1. Адрес: участки проектирования ООО «Ресурс» «Кыргайский Средний» Талдинского каменноугольного месторождения находятся в Прокопьевском муниципальном районе Кемеровской области в 5-7 км к востоку от с. Большая Талда, в 3 км к югу от деревни Кыргай.

2. Характеристика участка проектирования: 4 участка в составе объекта Кыргайский Средний ООО «Ресурс» (лицензия КЕМ 01626), ООО «Газпром добыча Кузнецк» (лицензия КЕМ 14700 НР). Общая площадь: 200,9 га.

1) Восточный отвал (площадка № 1) – 59,2 га;

2) Северо-Западная прирезка к Внешнему (Западному) отвалу (площадка № 2). 97,1 га;

3) Северная технологическая дорога (площадка № 3). 9,9 га.

4) Внутренний отвал. (площадка № 4). 34,7 га.

Основной вид деятельности – добыча угля, открытые горные работы.

Вид использования участков закреплён разрешениями отдела геологии и лицензирования по Кемеровской области департамента по недропользованию по Сибирскому Федеральному округу

от 28 апреля 2017 г. № 49/2017;

от 28 апреля 2017 г. № 50/2017;

от 28 апреля 2017 г. № 51/2017;

от 28 апреля 2017 г. № 52/2017

«на осуществление застройки площадей залегания полезных ископаемых, а также размещение в местах их залегания подземных сооружений». Территории четырёх указанных участков определены границами с географическими координатами опорных точек и выведены на планы приложений к решениям в масштабе 1:15000, приложены таблицы значений координат. Застройка площадей залегания полезных ископаемых разрешена ООО «Ресурс» без дополнительного обременения отработки запасов угля на участке недр.

Полные данные о категории земель с номерами, представленные по каждому из участков объекта Кыргайский Средний ООО «Ресурс» содержат 44 номера участков. В основном это земли промышленности, энергетики, транспорта, связи, радиовещания, телевидения, информатики, земли для обеспечения космической деятельности, земли обороны, безопасности и земли иного специального назначения: для Северной технической дороги – 9 участков основной категории, участок - земли лесного фонда (42:10:0107006:220); для Внутреннего отвала – 4 участка основной категории; для Восточного отвала – 6 участков основной категории, 3 участка – земли лесного фонда: 42:10:0000000:348, 42:10:0107003:477, 42:10:0107003:652; 2 участка - земли сельскохозяйственного назначения: 42:10:0107003:640, 42:10:0107003:115; для Северо-западной прирезки к внешнему отвалу (Западному) (площадка 2) земли

основного назначения – 9 участков, земли лесного фонда – 2 участка: 42:0103006:279, 42:0103006:257; 8 участков - земли сельскохозяйственного назначения: 42:10:0107006:137, 42:10:0107006:39, 42:10:0107008:66, 42:10:0107006:227; 42:10:0103006:281, 42:10:0103006:280, 42:10:0103006:278, 42:10:0103006:232.

3. Ландшафтно – географические особенности на участке проведения работ (гл. 3. п. 3.3. Отчёта).

Участки проектирования ООО «Ресурс» «Кыргайский Средний» находятся в западной части Кемеровской области, примыкает к взгорьям Салаирского кряжа. Основной ландшафт – лесостепной холмисто-увалистый с берёзовыми колками и луговой растительностью, с руслово-пойменными низинами и урочищами склонов и водоразделов. Участки располагаются в междуречных террасах проток р. Ускат: р. Кыргай, Талда, Еланный Нарык. Восточный отвал расположен внутри левобережной террасы р. Кыргай, Северо-Западная прирезка - на левом берегу р. Талда, Северная технологическая дорога пролегает через русло р. Кыргай, Внутренний отвал (площадка 4) – также пересекает русло р. Кыргай. В отчёте указывается, что весь ландшафт изменён и переработан техникой, - площади «промышленной пустоши». В районе участка «Кыргайский Средний» естественный ландшафт практически не прослеживается. Это повлияло на определение слабой перспективности поиска объектов культурного наследия на всех площадках.

4. В Отчёте представлена история археологических исследований в районе проведения работ (гл. 3, п. 3.2). В районе Талдинского месторождения проводились исследования с 1991 г. В отчёте даны сноски на научные отчёты (23 шт.), выполненные А.В. Фрибусом, Ю.В. Шириным, Д.А. Симоновым, А.М. Илюшиным, А.Г. Кулемзиным, П.В. Германом, П.Г. Соколовым, С.В. Баштанником. Кроме того, имеются научные публикации и свод археологических объектов, списки учёта. Ближайшие к площадкам объекты ОАН находятся в 11 км: на р. Ускат и в нижнем течении р. Кыргай. Даны описания памятников: поселений Васьково 1-3, поселений Весёлый 1-3, поселений Красулино 1-V, поселений Кыргай I-III, поселений Тогул I-II. Проводились исследования мест существования старых русских деревень XVII – XVIII вв. Было известно пять археологических местонахождений, часть которых находилась в бассейне р. Чёрный Нарык – Еланный Нарык: Тагарыш-1,2, Еланный Нарык-1,2,3, культурные слои не выявлены. Во всех отчётах указывается на низкую вероятность обнаружения ОАН в районе Талдинского каменноугольного месторождения.

5. В гл. 3, п. 3.5 дана характеристика полевых археологических работ на испрашиваемых участках и дана оценка историко-культурной (археологической) перспективности территории. Причины отсутствия ОАН: отсутствие селитебных террас, бывшая залесённость. В 2017 г. изучению подлежали ненарушенные участки террас. Там проведены: шурфовка, осмотр местности. При визуальном исследовании рельефа поверхности объекты, обладающие признаками объектов культурного наследия, не выявлены. В Отчёте на фотографиях представлены характерные участки ландшафта,

антропогенных изменений: снятых техникой почв, карьеров, подкрепляющих выводы о слабой археологической перспективности участков (рис. 6, 11, 15-25, 27-39, 42, 51, 59, 74-78, 81-82).

Шурфовка проведена на ненарушенных участках, сделаны зачистки стенок скрытых участков.

1) Восточный отвал (площадка № 1): местность изменена. К участку примыкают разработки угольных разрезов УК «Кузбассразрезуголь», ООО «Ресурс».

Зачистки профилей с отмеченными координатами: 1. СШ 54° 14' 21,63", ВД 87° 6' 26,82"; 2. СШ 54° 14' 21,50", ВД 87° 6' 26, 70"; 3. СШ 54° 14' 23,10", ВД 87° 6' 26,50"; 4. СШ 54°14' 25,00", ВД 87° 6' 11,30"; исследованы профили, содержащие серый подзолистый суглинок и лёссовые четвертичные отложения, прослеженные в глубину до 3 м.

2) Северо-западная прирезка к Внешнему (Западному) отвалу, площадка № 2.

К нему прилегают участки разработок ООО «Ресурс». Участок занимает три гривы высотой до 15-20 м над р. Талда.

Зачистки профилей с координатами:

1. СШ 54°14' 24,81", ВД 87° 3' 2,81"; 2. СШ 54°14' 11,68", ВД 87° 3' 12,16"; 3. СШ 54°13' 51,34", ВД 87° 3' 40,52".

Шурфы: 1. СШ 54°14' 22,75", ВД 87° 3' 19,33"; 2. СШ 54°14' 13,29", ВД 87° 3' 39,11"; 3. СШ 54°13' 56,40", ВД 87° 3' 47,60"; 4. СШ 54°14' 6,81", ВД 87° 3' 30,89". Профили стратиграфии показали отложения гумусированной почвы до 0,35 м, жёлтый суглинок (лёсс).

3) Северная технологическая дорога. Площадка № 3.

Примыкает к действующим участкам транспортной инфраструктуры ООО «Разрез Южный». Ландшафт полностью изменён – почвы скрыты техникой.

4) Внутренний отвал. Площадка № 4.

Располагается в южной части действующей карьерной выемки участка недр «Кыргайский Средний» ООО «Ресурс». Естественные ландшафты на участке отсутствуют, что делает поиски ОАН бесперспективными. Река Кыргай проходит через искусственный канал. Проведён осмотр разрушений почвы.

В результате осмотров почвы, шурфовки, объекты археологического наследия (ОАН) не выявлены.

Сделан вывод о том, что строительные работы на всех этих площадках на участке недропользования «Кыргайский Средний» ООО «Ресурс» не причинят вреда объектам археологического наследия по причине их отсутствия.

Отметки расположения шурфов и зачисток отмечены на планах участков: рис. 5, 26, 14, 16 Отчёта. Фотографии шурфов и обнажений почвы показаны на рисунках 7 – 10, 12 – 14, 39 – 73, 78-80.

В тексте даны описания шурфов и стратиграфии отложений почвы. Расположение шурфов обосновано.

- В шурфах и зачистках, обнажениях почвы остатков культурного слоя и артефактов не обнаружено.

- На всей территории участка визуально не выявлены объекты, обладающие признаками объектов археологического наследия;

- Ближайшие к участкам «Кыргайский Средний» ООО «Ресурс» памятники археологии известны на расстоянии 11 км.

В выводах (заключении) указано, что на участках проектирования объекты археологического наследия не обнаружены, и можно констатировать их отсутствие.

9. Обоснование выводов экспертизы

Представленная на экспертизу выше перечисленная документация удовлетворяет требованиям экспертизы, даёт информацию об отсутствии объектов археологического наследия.

Выводы экспертизы основаны на анализе имеющихся данных: учёта объектов культурного наследия и проведённых разведочных работ, установивших отсутствие объектов, обладающих признаками объектов культурного наследия на территории объекта «Корректировка горно-транспортной части проектной документации отработки запасов участка недр Кыргайский Средний ООО «Ресурс»: 1) Восточный отвал (площадка № 1); 2) Северо-Западная прирезка к Внешнему (Западному) отвалу (площадка № 2).; 3) Северная технологическая дорога. (площадка № 3). 4) Внутренний отвал. (площадка № 4).

Данные по границам и координатам территорий, в которых проводились археологические исследования, совпадают с планами границ и координат, утверждённых Разрешениями отдела геологии и лицензирования по Кемеровской области департамента по недропользованию по Сибирскому Федеральному округу:

от 28 апреля 2017 г. № 49/2017;

от 28 апреля 2017 г. № 50/2017;

от 28 апреля 2017 г. № 51/2017;

от 28 апреля 2017 г. № 52/2017

(Приложение 4)

Приведённые в отчёте сведения достоверны, документально подтверждены.

Работы выполнены с соблюдением методики производства археологических исследований и подкреплены фотографиями и картами, планами.

10. Выводы и рекомендации экспертизы

Экспертизой установлено следующее:

- Научно-технический отчёт об археологическом исследовании содержит сведения и документы, подтверждающие отсутствие объектов археологии на участках объекта разработки недр Кыргайский Средний ООО «Ресурс»: 1) Восточный отвал (площадка № 1); 2) Северо-Западная прирезка к Внешнему (Западному) отвалу (площадка № 2).; 3) Северная технологическая дорога (площадка № 3). 4) Внутренний отвал (площадка № 4).
- На основе документации археологических исследований и сведений учёта, ближайшие объекты археологического наследия находятся на расстоянии 11 км от территорий проектирования, что не представляет угрозы для состояния объектов археологического наследия.

Эксперт



Н.Ю. Кунгурова

В случае обнаружения в ходе строительных работ объектов археологического наследия следует придерживаться требований п. 4 ст. 36 Федерального закона от 25.06.2002 № 73-ФЗ о приостановлении работ с подачей письменного извещения в госорган по охране объектов историко-культурного наследия Кемеровской области для принятия мер по обеспечению сохранности объекта.

ЗАКЛЮЧЕНИЕ ГОСУДАРСТВЕННОЙ ИСТОРИКО-КУЛЬТУРНОЙ ЭКСПЕРТИЗЫ:

1. В границах территории земельных участков под объекты:

«Корректировка горно-транспортной части проектной документации отработки запасов участка недр Кыргайский Средний ООО «Ресурс», предусматривающий застройку площадей следующими промышленными объектами.:

1) Восточный отвал (площадка № 1) - 59,2 га; 2) Северо-Западная прирезка к внешнему отвалу (отвал Западный) (площадка № 2) – 97,1 га.; 3) Северная технологическая дорога – 9,9 га. (площадка № 3). 4) Внутренний отвал (площадка № 4) – 34,7 га.

объекты археологического наследия не выявлены.

2. Проект не нуждается в разделе по обеспечению сохранности объектов культурного наследия.

3. Реализация разработок в представленном на экспертизу проектом решении и в закреплённых проектом границах территории участков может выполняться без ограничений (ПОЛОЖИТЕЛЬНОЕ ЗАКЛЮЧЕНИЕ).

Эксперт



Н.Ю. Кунгурова

Дата оформления Акта государственной историко-культурной экспертизы – 13.07.2017 г.

Настоящий акт государственной историко-культурной экспертизы составлен в 4 (четырёх) экземплярах, имеющих равную юридическую силу, с приложениями, являющимися его неотъемлемой частью.

Эксперт



Н.Ю. Кунгурова

Приложения:

1. Письмо Комитета по охране объектов культурного наследия Кемеровской области от 20.03.2017 г. № 02/198 на № 78 от 13.03.2017.
2. Письмо ООО «Ресурс» эксперту на проведение ГИКЭ от 13.07.2017, № 732/р
3. Договор на проведение государственной историко–культурной экспертизы от 29 июня 2017 г. № 1 между ООО «Ресурс» и экспертом.
4. Выкопировки из Разрешения отдела геологии и лицензирования по Кемеровской области департамента по недропользованию по Сибирскому Федеральному округу
от 28 апреля 2017 г. № 49/2017;
от 28 апреля 2017 г. № 50/2017;
от 28 апреля 2017 г. № 51/2017;
от 28 апреля 2017 г. № 52/2017 на 8 листах.

Эксперт



Н.Ю. Кунгурова

Выкопировки из Разрешения отдела геологии и лицензирования по Кемеровской области департамента по недропользованию по Сибирскому Федеральному округу:

Разрешение № 49/2017

Размещение объекта строительства «Восточный отвал (площадка №1)» обозначено на прилагаемой схеме масштаба 1:15 000 контуром красного цвета с угловыми точками: 1–2–3–4–5–6– далее по списку –25–26–27–28–29–1. Площадь участка застройки составляет 59,2 га, объём отвала не более 21850 тыс. м³.

Географические координаты угловых точек площади застройки приведены в таблице:

Географические координаты площадки
под участком предстоящей застройки промышленным объектом
ООО «Ресурс»

Номера угловых точек	Северная широта			Восточная долгота		
	градусы	минуты	секунды	градусы	минуты	секунды
<i>«Восточный отвал (площадка №1)», S = 59,2 га</i>						
1	54	14	48,9	87	06	53,6
2	54	14	47,5	87	06	57,9
3	54	14	43,3	87	06	59,9
4	54	14	41,1	87	06	58,3
5	54	14	34,9	87	07	02,4
6	54	14	32,2	87	07	12,6
7	54	14	31,3	87	07	13,3
8	54	14	24,9	87	07	07,7
9	54	14	24,1	87	07	06,1
10	54	14	24,0	87	07	03,9
11	54	14	24,9	87	07	01,5
12	54	14	24,3	87	06	59,7
13	54	14	21,0	87	06	53,5
14	54	14	17,9	87	06	47,0
15	54	14	16,8	87	06	43,8
16	54	14	16,6	87	06	41,8
17	54	14	16,7	87	06	40,9
18	54	14	21,4	87	06	34,1
19	54	14	20,6	87	06	31,6
20	54	14	27,5	87	06	21,5
21	54	14	29,2	87	06	19,8
22	54	14	32,9	87	06	19,0
23	54	14	41,0	87	06	25,2
24	54	14	43,5	87	06	29,1
25	54	14	43,7	87	06	30,0

стр. 2 из 3

Номера угловых точек	Северная широта			Восточная долгота		
	градусы	минуты	секунды	градусы	минуты	секунды
26	54	14	43,7	87	06	36,4
27	54	14	44,1	87	06	38,7
28	54	14	44,4	87	06	38,9
29	54	14	46,8	87	06	37,8
1	54	14	48,9	87	06	53,6

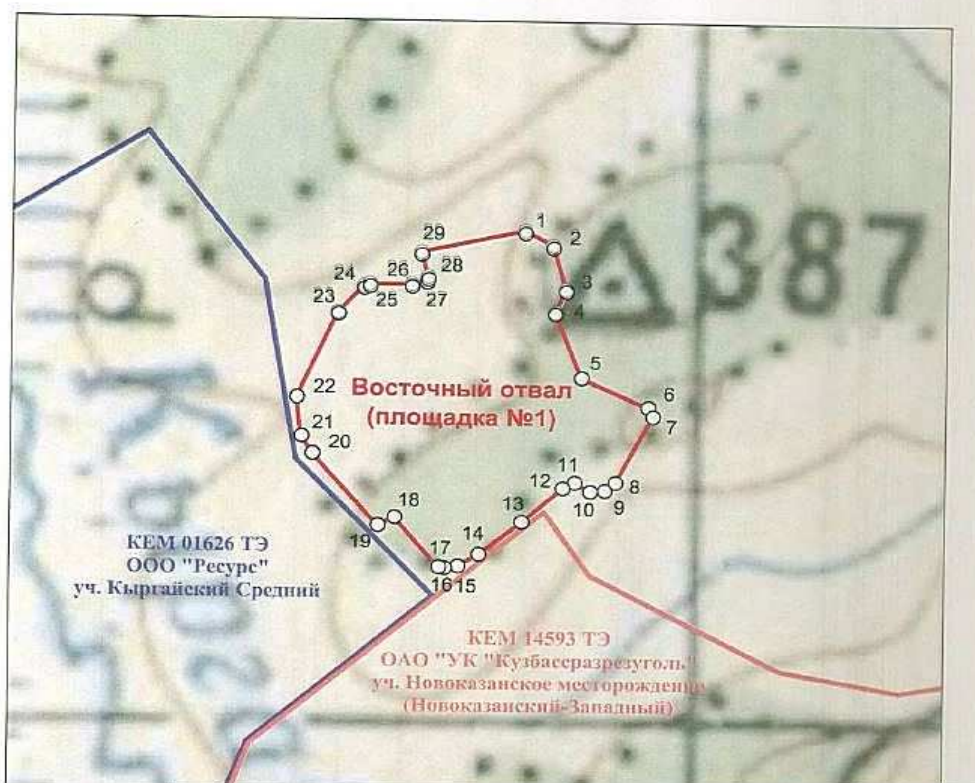
Приложение: Схема расположения объекта строительства (масштаб 1:15 000) на 1 л. в 1 экз.

Заместитель начальника департамента
-начальник отдела



А.А. Гермаханов

Приложение к разрешению
на осуществление застройки
№ 49/2017 от 28.04.2017



Эксперт

Н.Ю. Кунгурова

К Приказу № 50/2017 г.

Географические координаты угловых точек площади застройки приведены в таблице:

Географические координаты площадки
под участком предстоящей застройки промышленным объектом
ООО «Ресурс»

Номера угловых точек	Северная широта			Восточная долгота		
	градусы	минуты	секунды	градусы	минуты	секунды
<i>«Северо-западная прирезка к внешнему (Западному) отвалу (площадка №2)», S = 97,1 га</i>						
30	54	14	53,2	87	03	43,9
31	54	14	40,7	87	03	52,6
32	54	14	28,3	87	04	00,0
33	54	14	20,1	87	03	46,4
34	54	14	19,6	87	03	45,4
35	54	14	18,5	87	03	42,2
36	54	14	02,7	87	03	39,2
37	54	13	49,7	87	03	46,1
38	54	13	40,9	87	03	47,2
39	54	13	49,2	87	03	42,6
40	54	13	54,5	87	03	38,5
41	54	13	59,9	87	03	33,4
42	54	14	05,1	87	03	32,5
43	54	14	05,4	87	03	22,0
44	54	14	13,6	87	03	05,6
45	54	14	16,6	87	03	02,9
46	54	14	21,5	87	03	04,3
47	54	14	24,1	87	03	03,1
48	54	14	30,7	87	02	53,1
49	54	14	28,2	87	03	07,7
50	54	14	38,4	87	03	17,3
30	54	14	53,2	87	03	43,9

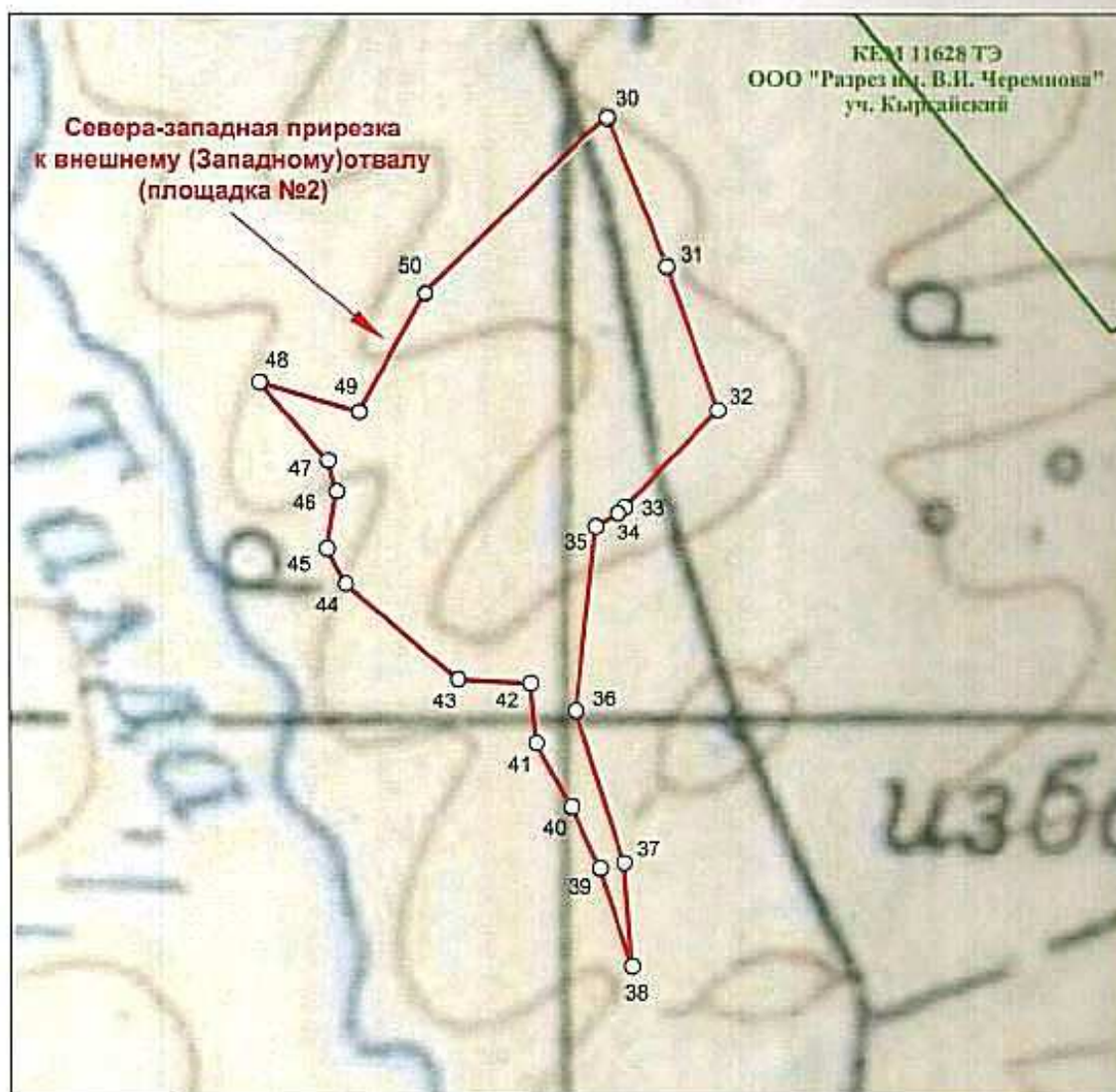
Приложение: Схема расположения объекта строительства (масштаб 1:15 000) на 1 л. в 1 экз.

Эксперт



Н.Ю. Кунгурова

Приложение к разрешению
на осуществление застройки
№ 50/2017 от 22.04.2017



Использована топооснова масштаба 1:200000

Схема расположения объекта строительства
"Северо-западная прирезка к внешнему (Западному) отвалу (площадка №2)"
ООО "Ресурс" (масштаб 1:15 000)

Эксперт

Н.Ю. Кунгурова

Размещение объекта строительства «Северная технологическая дорога (площадка №3)» обозначено на прилагаемой схеме масштаба 1:15 000 контуром красного цвета с угловыми точками: -51-52-53-54-55-56- далее по списку -73-74-75-76-77-78-51. Площадь участка застройки составляет 9,9 га.

Географические координаты угловых точек площади застройки приведены в таблице:

Географические координаты площадки
под участком предстоящей застройки промышленным объектом
ООО «Ресурс»

Номера угловых точек	Северная широта			Восточная долгота		
	градусы	минуты	секунды	градусы	минуты	секунды
<i>«Северная технологическая дорога (площадка №3)», S = 9,9 га</i>						
51	54	14	57,0	87	05	52,3
52	54	14	56,9	87	05	54,2
53	54	14	54,6	87	05	47,3
54	54	14	47,1	87	05	27,3
55	54	14	46,1	87	05	26,1
56	54	14	44,3	87	05	25,2
57	54	14	43,0	87	05	25,3
58	54	14	38,7	87	05	25,5
59	54	14	35,1	87	05	24,4
60	54	14	31,8	87	05	22,4
61	54	14	24,6	87	05	13,6
62	54	14	22,9	87	05	12,2
63	54	14	19,7	87	05	10,5
64	54	14	20,7	87	05	09,7
65	54	14	22,5	87	05	08,7
66	54	14	24,3	87	05	09,0
67	54	14	26,8	87	05	12,24
68	54	14	27,6	87	05	12,79
69	54	14	30,6	87	05	16,31
70	54	14	32,5	87	05	18,68
71	54	14	36,9	87	05	20,26
72	54	14	41,0	87	05	21,5
73	54	14	45,2	87	05	21,19
74	54	14	47,0	87	05	21,88

стр. 2 из 3

Эксперт



Н.Ю. Кунгурова

Номера условных точек	Северная широта			Восточная долгота		
	градусы	минуты	секунды	градусы	минуты	секунды
75	54	14	48,6	87	05	23,72
76	54	14	49,1	87	05	24,83
77	54	14	52,8	87	05	35,45
78	54	14	55,4	87	05	43,68
51	54	14	57,0	87	05	52,3

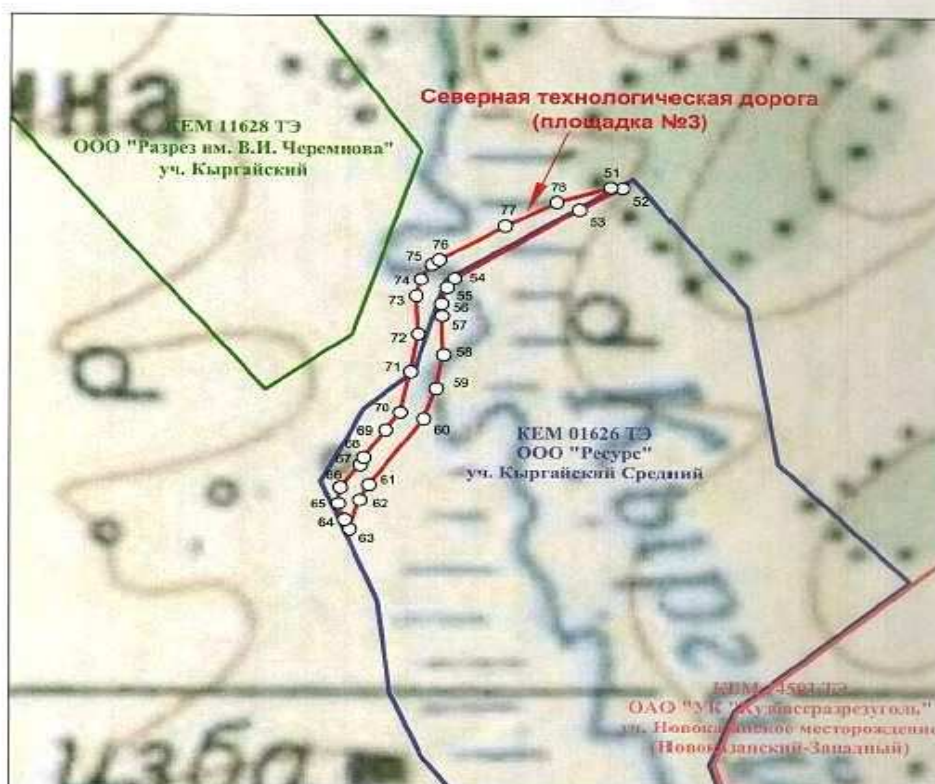
Приложение: Схема расположения объекта строительства (масштаб 1:15 000) на 1 л. в 1 экз.

Заместитель начальника департамента
-начальник отдела



А.А. Гермаханов

Приложение к разрешению
на осуществление застройки
№ 51/2017 от 28.04.2017



Использована топооснова масштаба 1:200000

Схема расположения объекта строительства
"Северная технологическая дорога (площадка №3)"
ООО "Ресурс" (масштаб 1:15 000)

Эксперт

Н.Ю. Кунгурова

Размещение объекта строительства «Внутренний отвал (площадка №4)» обозначено на прилагаемой схеме масштаба 1:15000 контуром красного цвета с угловыми точками: 79–80–81–82–83–84– далее по списку –95–96–97–98–99–79–51. Площадь участка застройки составляет 34,7 га, объём отвала не более 15000 тыс. м³.

Географические координаты угловых точек площади застройки приведены в таблице:

Географические координаты площадки
под участком предстоящей застройки промышленным объектом
ООО «Ресурс»

Номера условных точек	Северная широта			Восточная долгота		
	градусы	минуты	секунды	градусы	минуты	секунды
«Внутренний отвал (площадка №4)», S = 34,7 га						
79	54	13	41,7	87	05	45,9
80	54	13	45,1	87	05	47,2
81	54	13	49,0	87	05	47,2
82	54	13	51,4	87	05	47,6
83	54	13	53,0	87	05	55,2
84	54	13	51,4	87	05	56,7
85	54	13	52,1	87	05	59,7
86	54	13	48,5	87	06	03,4
87	54	13	47,2	87	06	07,4
88	54	13	42,7	87	06	13,5
89	54	13	40,3	87	06	15,7
90	54	13	38,0	87	06	17,0
91	54	13	24,0	87	06	15,9
92	54	13	21,9	87	06	15,7
93	54	13	21,2	87	06	15,3
94	54	13	20,6	87	06	13,7
95	54	13	21,6	87	06	10,6
96	54	13	26,7	87	06	02,4
97	54	13	31,6	87	05	55,2
98	54	13	34,2	87	05	51,7
99	54	13	38,2	87	05	46,5
79	54	13	41,7	87	05	45,9

Приложение: Схема расположения объекта строительства (масштаб 1:15 000) на 1 л. в 1 экз.

Заместитель начальника департамента
-начальник отдела



А. Гермаханов

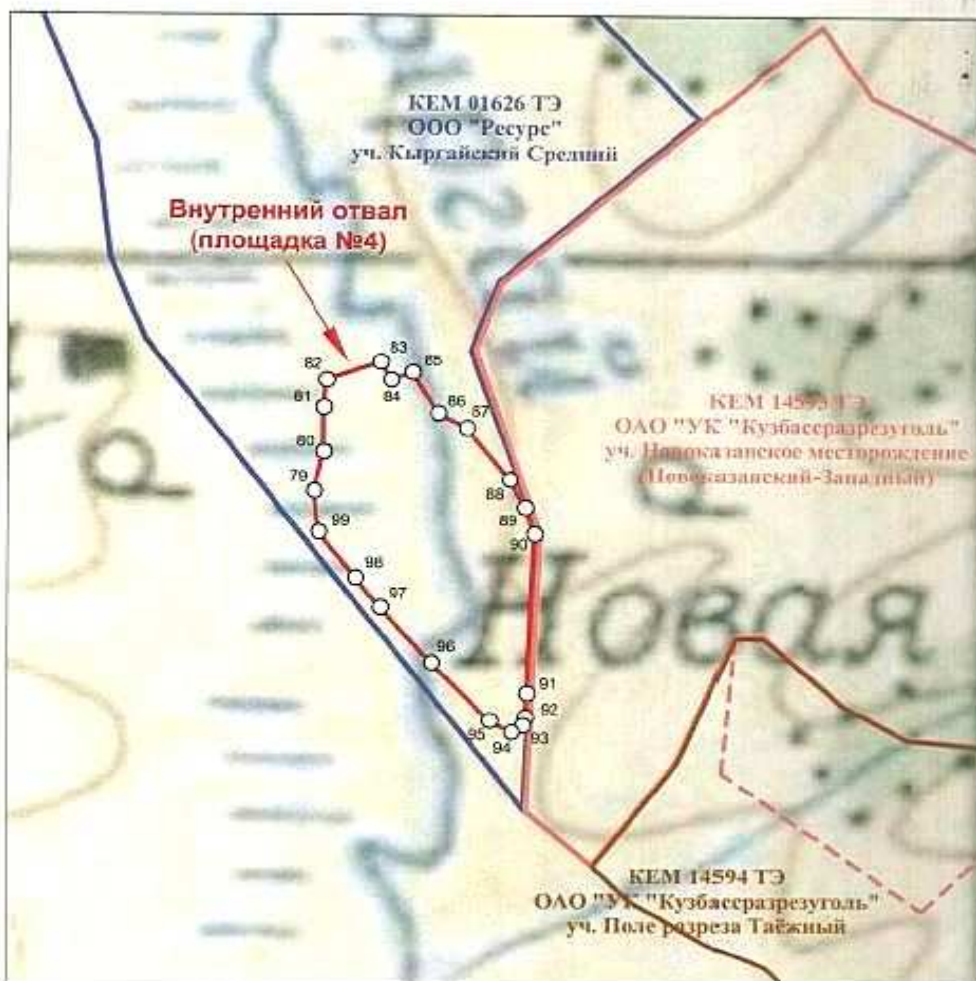
стр. 2 из 2

Эксперт

Н.Ю. Кунгурова

Н.Ю. Кунгурова

на осуществление застройки
№ 52/2017 от 28.04.2017



Использована топооснова масштаба 1:200000

**Схема расположения объекта строительства
"Внутренний отвал (площадка №4)"
ООО "Ресурс" (масштаб 1:15 000)**



Эксперт

Н.Ю. Кунгурова