

АКТ №8/2021

ГОСУДАРСТВЕННОЙ ИСТОРИКО-КУЛЬТУРНОЙ ЭКСПЕРТИЗЫ

земельных участков, подлежащих воздействию земельных, строительных, хозяйственных и иных работ для разработки раздела проектной документации по титулу «Кондитерская фабрика КДВ Кузбасс» в с. Поломошное Яшкинского муниципального округа Кемеровской области.

Настоящий Акт государственной историко-культурной экспертизы (далее – экспертиза) составлен в соответствии с Федеральным законом от 25 июня 2002 г. №73-ФЗ «Об объектах культурного наследия (памятниках истории и культуры) народов Российской Федерации, Положением о государственной историко-культурной экспертизе, утвержденном Постановлением Правительства Российской Федерации от 15 июля 2009 г. № 569.

Дата начала проведения экспертизы: «15» июня 2021 г.
Дата окончания экспертизы: «30» июня 2021 г.
Место проведения экспертизы: город Кемерово

Заказчик экспертизы: Общество с ограниченной ответственностью «КДВ Кузбасс» (ООО «КДВ Кузбасс»)

Сведения об эксперте:

Полное и сокращенное наименование организации	Федеральное государственное бюджетное научное учреждение «Федеральный исследовательский центр угля и углехимии Сибирского отделения Российской академии наук» (ФИЦ УУХ СО РАН)
Организационно-правовая форма	Федеральное государственное бюджетное научное учреждение
Место нахождения	650000, Кемеровская область, г. Кемерово, пр-кт Советский, 18
ИНН	4207002065

Список аттестованных МК РФ экспертов по проведению государственной историко-культурной экспертизы из числа сотрудников ФИЦ УУХ СО РАН:

Фамилия, имя, отчество	Герман Павел Викторович
Образование	высшее
Специальность	историк
Ученая степень	кандидат исторических наук
Стаж работы	18 лет
Место работы и должность	ФИЦ УУХ СО РАН, старший научный сотрудник

Реквизиты аттестации Министерства культуры РФ	Приказ Минкультуры РФ №1772 от 11.10.2018 «Об утверждении статуса аттестованного эксперта по проведению государственной историко-культурной экспертизы»
Объекты экспертизы, на которые был аттестован эксперт	<ul style="list-style-type: none"> - выявленные объекты культурного наследия в целях обоснования целесообразности включения данных объектов в реестр; - земли, подлежащие воздействию земляных, строительных, мелиоративных, хозяйственных работ, предусмотренных статьей 25 Лесного кодекса Российской Федерации работ по использованию лесов (за исключением работ, указанных в пунктах 3, 4 и 7 части 1 статьи 25 Лесного кодекса Российской Федерации) и иных работ, в случае, если указанные земли расположены в границах территорий, утвержденных в соответствии с пунктом 34.2 пункта 1 статьи 9 настоящего Федерального закона; - документы, обосновывающие включение объектов культурного наследия в реестр; - документы, обосновывающие исключение объектов культурного наследия из реестра; - документация, за исключением научных отчетов о выполненных археологических полевых работах, содержащая результаты исследований, в соответствии с которыми определяется наличие или отсутствие объектов, обладающих признаками объекта культурного наследия, на земельных участках, подлежащих воздействию земляных, строительных, мелиоративных, хозяйственных работ, указанных в настоящей статье работ по использованию лесов и иных работ.
Фамилия, имя, отчество	Марочкин Алексей Геннадьевич
Образование	высшее
Специальность	историк
Ученая степень	кандидат исторических наук
Стаж работы	17 лет
Место работы и должность	ФИЦ УУХ СО РАН, старший научный сотрудник
Реквизиты аттестации Министерства культуры РФ	Приказ Минкультуры РФ №1998 от 19.11.2018 «Об утверждении статуса аттестованного эксперта по проведению государственной историко-культурной экспертизы»
Объекты экспертизы, на которые был аттестован эксперт	<ul style="list-style-type: none"> - выявленные объекты культурного наследия в целях обоснования целесообразности включения данных объектов в реестр; - земли, подлежащие воздействию земляных, строительных, мелиоративных, хозяйственных работ, предусмотренных статьей 25 Лесного кодекса Российской Федерации работ по использованию лесов (за исключением работ, указанных в пунктах 3, 4 и 7 части 1 статьи 25 Лесного кодекса Российской Федерации) и иных работ, в случае, если указанные земли расположены в границах территорий, утвержденных в соответствии с пунктом 34.2 пункта 1 статьи 9 настоящего Федерального закона; - документы, обосновывающие включение объектов культурного наследия в реестр; - документы, обосновывающие исключение объектов культурного наследия из реестра; - документация или разделы документации, обосновывающие меры по обеспечению сохранности объекта культурного наследия, включенного в реестр, выявленного объекта культурного наследия либо объекта, обладающего признаками объекта культурного наследия, при проведении земляных, мелиоративных, хозяйственных работ, указанных в настоящей статье работ по использованию лесов и иных работ в границах территории объекта культурного наследия либо на земельном участке, непосредственно связанном с земельным участком в границах территории объекта культурного наследия; - документация, за исключением научных отчетов о выполненных археологических полевых работах, содержащая результаты исследований, в соответствии с которыми определяется наличие или

	отсутствие объектов, обладающих признаками объекта культурного наследия, на земельных участках, подлежащих воздействию земляных, строительных, мелиоративных, хозяйственных работ, указанных в настоящей статье работ по использованию лесов и иных работ.
Фамилия, имя, отчество	Рыбаков Дмитрий Юрьевич
Образование	высшее
Специальность	историк
Ученая степень	кандидат исторических наук
Стаж работы	16 лет
Место работы и должность	ФИЦ УУХ СО РАН, инженер
Реквизиты аттестации Министерства культуры РФ	Приказ Минкультуры РФ № 961 от 20.06.2018 «Об утверждении статуса аттестованного эксперта по проведению государственной историко-культурной экспертизы»
Объекты экспертизы, на которые был аттестован эксперт	<ul style="list-style-type: none"> - выявленные объекты культурного наследия в целях обоснования целесообразности включения данных объектов в реестр; - документы, обосновывающие включение объектов культурного наследия в реестр; - документы, обосновывающие исключение объектов культурного наследия из реестра; - земли, подлежащие воздействию земляных, строительных, мелиоративных, хозяйственных работ, предусмотренных статьей 25 Лесного кодекса Российской Федерации работ по использованию лесов (за исключением работ, указанных в пунктах 3, 4 и 7 части 1 статьи 25 Лесного кодекса Российской Федерации) и иных работ, в случае, если орган охраны объектов культурного наследия не имеет данных об отсутствии на указанных землях объектов культурного наследия, включенных в реестр, выявленных объектов культурного наследия либо объектов, обладающих признаками объекта культурного наследия. - документация или разделы документации, обосновывающие меры по обеспечению сохранности объекта культурного наследия, включенного в реестр, выявленного объекта культурного наследия либо объекта, обладающего признаками объекта культурного наследия, при проведении земляных, мелиоративных, хозяйственных работ, указанных в настоящей статье работ по использованию лесов и иных работ в границах территории объекта культурного наследия либо на земельном участке, непосредственно связанном с земельным участком в границах территории объекта культурного наследия; - документация, за исключением научных отчетов о выполненных археологических полевых работах, содержащая результаты исследований, в соответствии с которыми определяется наличие или отсутствие объектов, обладающих признаками объекта культурного наследия, на земельных участках, подлежащих воздействию земляных, строительных, мелиоративных, хозяйственных работ, работ по использованию лесов и иных работ.
Фамилия, имя, отчество	Софеев Олег Валерьевич
Образование	высшее
Специальность	историк
Ученая степень	-
Стаж работы	33 года
Место работы и должность	ФИЦ УУХ СО РАН, инженер
Реквизиты аттестации Министерства культуры РФ	Приказ Минкультуры РФ № 419 от 01.04.2020 «Об утверждении статуса аттестованного эксперта по проведению государственной историко-культурной экспертизы»
Объекты экспертизы, на которые был аттестован эксперт	- выявленные объекты культурного наследия в целях обоснования целесообразности включения данных объектов в реестр; • земли,

	<p>подлежащие воздействию земляных, строительных, мелиоративных, хозяйственных работ, предусмотренных статьей 25 Лесного кодекса Российской Федерации работ по использованию лесов (за исключением работ, указанных в пунктах 3, 4 и 7 части 1 статьи 25 Лесного кодекса Российской Федерации) и иных работ, в случае, если указанные земли расположены в границах территорий, утвержденных в соответствии с пунктом 34.2 пункта 1 статьи 9 Федерального закона;</p> <ul style="list-style-type: none"> - документы, обосновывающие включение объектов культурного наследия в реестр; документы, обосновывающие исключение объектов культурного наследия из реестра; - документация, за исключением научных отчетов о выполненных археологических полевых работах, содержащая результаты исследований, в соответствии с которыми определяется наличие или отсутствие объектов, обладающих признаками объекта культурного наследия, на земельных участках, подлежащих воздействию земляных, строительных, мелиоративных, хозяйственных работ, указанных в статье 30 Федерального закона работ по использованию лесов и иных работ; - документация или разделы документации, обосновывающие меры по обеспечению сохранности объекта культурного наследия, включенного в реестр, выявленного объекта культурного наследия либо объекта, обладающего признаками объекта культурного наследия, при проведении земляных, мелиоративных, хозяйственных работ, указанных в статье 30 Федерального закона работ по использованию лесов и иных работ в границах территории объекта культурного наследия либо на земельном участке, непосредственно связанном с земельным участком в границах территории объекта культурного наследия.
--	---

Каждый эксперт признает свою ответственность за соблюдение принципов проведения государственной историко-культурной экспертизы, установленных ст. 29 Федерального закона № 73-ФЗ от 25 июня 2002 года «Об объектах культурного наследия (памятниках истории и культуры) народов Российской Федерации», Положением «О государственной историко-культурной экспертизе», утвержденным постановлением Правительства Российской Федерации от 15 июля 2009 г. № 569, и за достоверность сведений, изложенных в заключении.

Отношения к заказчику

Эксперт:

- не имеет родственных связей с заказчиком (его должностными лицами, работниками);
- не состоит в трудовых отношениях с заказчиком;
- не имеет долговых или иных имущественных обязательств перед заказчиком, а заказчик (его должностное лицо или работник) не имеет долговые или иные имущественные обязательства перед экспертом;

- не владеет ценными бумагами, акциями (долями участия, паями в уставных капиталах) заказчика;

- не заинтересован в результатах исследований и решений, вытекающих из настоящего экспертного заключения, с целью получения выгоды в виде денег, ценностей, иного имущества, услуг имущественного характера или имущественных прав для себя или третьих лиц.

Цель и объект экспертизы

Цель экспертизы: определение наличия или отсутствия объектов культурного наследия, включенных в реестр, выявленных объектов культурного наследия либо объектов, обладающих признаками объектов культурного наследия на земельных участках, землях лесного фонда либо в границах водных объектов или их частей, подлежащие воздействию земельных, строительных, хозяйственных и иных работ для разработки раздела проектной документации по титулу «Кондитерская фабрика КДВ Кузбасс» в с. Поломошное Яшкинского муниципального округа Кемеровской области.

Объект экспертизы: земли, подлежащие воздействию земельных, строительных, хозяйственных и иных работ для разработки раздела проектной документации по титулу «Кондитерская фабрика КДВ Кузбасс» в с. Поломошное Яшкинского муниципального округа Кемеровской области.

Перечень документов, представленных Заказчиком

1. Письмо Комитета по охране объектов культурного наследия Кемеровской области № 02/394 от 01.03.2021 г. об отсутствии сведений о наличии на земельных участках для разработки раздела проектной документации по титулу «Кондитерская фабрика КДВ Кузбасс» в с. Поломошное Яшкинского муниципального округа Кемеровской области выявленных объектов культурного наследия либо объектов, обладающих признаками объекта культурного наследия (в том числе археологического) и необходимости проведения историко-культурной экспертизы земельного участка.. Электронная копия на 2 листах (Прил. 1).
2. Ситуационный план по объекту «Кондитерская фабрика КДВ Кузбасс» в с. Поломошное Яшкинского муниципального округа Кемеровской области. Электронная копия на 1 листе. (Прил. 2).
3. Ведомость координат поворотных точек планируемого размещения по объекту «Кондитерская фабрика КДВ Кузбасс» в с. Поломошное Яшкинского

муниципального округа Кемеровской области. Электронная копия на 3 листах.
(Прил. 3).

Сведения об обстоятельствах, повлиявших на процесс проведения и результаты экспертизы

Обстоятельства, повлиявшие на процесс проведения и результаты экспертизы, отсутствуют.

Сведения о проведенных исследованиях

В процессе государственной историко-культурной экспертизы:

- выполнен анализ документации, представленной Заказчиком, на предмет соответствия требованиям действующего законодательства (Прил. 1-3);
- выполнен анализ соответствия координатных привязок, представленных в документации Заказчика (Прил. 3);
- проведены историко-архивные изыскания, включающие анализ данных об объектах археологического наследия в районе расположения объекта изысканий с учетом материалов исследований предыдущих лет;
- проведен сравнительный анализ историко-культурной ситуации и характеристики сопредельных земель с территориями объекта изысканий;
- подготовлена заявка и получено разрешение на проведение археологической разведки по объекту «Кондитерская фабрика КДВ Кузбасс» в с. Поломошное Яшкинского муниципального округа Кемеровской области. Открытый лист № 0957-2021 от 15 июня 2021 г., выданный на имя Сизёва Александра Сергеевича. Срок действия Открытого листа с 15.06.2021 г. по 31 декабря 2021 г. (Прил. 7);
- проведена археологическая разведка, в ходе которой произведено обследование территории участка для определения наличия или отсутствия объектов культурного наследия, включенных в реестр, выявленных объектов культурного наследия либо объектов, обладающих признаками объектов культурного наследия (Прил. 4, 5);
- оформлены результаты исследований, проведенных в рамках историко-культурной экспертизы, в виде Акта с приложениями документов и иллюстраций.

Полевые исследования проводились в соответствии с принятой методикой, согласно нормативным требованиям. Основным руководством явилось Положение «О порядке проведения археологических полевых работ и составления научной отчётной

документации», утверждённому постановлением Бюро Отделения историко-филологических наук РАН от 20.06.2018 г. № 32.

При проведении полевых изысканий осуществлялись следующие виды работ:

- визуальный осмотр всего участка обследования, оценка современного антропогенного и техногенного воздействия. Осмотр местности включал в себя прилегающие территории на расстоянии 25-30 м от границ участка обследования;
- фотофиксация территории: характеристика природно-географических особенностей участка, а также его современной инфраструктурной нагрузки;
- археологическая шурфовка и зачистки почвенных обнажений, нацеленные на выявление культурного слоя.

Археологические раскрытия произведены на участках непотревоженных земляными работами. Общее количество шурфов определялось с таким расчётом, чтобы обеспечить детальную характеристику почвенных напластований, а также выявление объектов культурного наследия. Размеры шурфов (2x1 м) определялись необходимостью проходки на глубину, достаточную для выявления потенциального культурного слоя. Шурфы ориентировались по сторонам света. Вскрытие осуществлялось условными горизонтами (15 – 20 см) до материка, с последующим производством контрольного перекопа. Глубина раскрытия шурфов определялась геоморфологической ситуацией местности. По результатам работ проводилось изучение планиграфического и стратиграфического контекста. В случае отсутствия признаков объекта археологического наследия (культурного слоя) на обследуемом участке землеотвода фотографически фиксировался только один из бортов разведочного шурфа. После фотофиксации шурф рекультивировался. В ходе обследования земельного участка было заложено 50 шурфов и 4 зачистки.

Фотофиксация производилась цифровой зеркальной фотокамерой Canon 600D, Canon 1000D. При фотографировании использовалась масштабная рейка (линейка). Точки фотофиксации, шурфы и зачистки наносились на план участка исследований, и фиксировались дневниковыми записями. Привязка точек фотофиксации, зачисток и разведочных шурфов осуществлялась по GPS-координатам с использованием геоинформационных систем Google Earth Pro и LocusMap.

Работа выполнена отрядом лаборатории археологии ФИЦ УУХ СО РАН под руководством держателя Открытого листа, ст. инженера Сизёва Александра Сергеевича.

Факты и сведения, выявленные и установленные в результате проведенных исследований

Земли, подлежащие воздействию земельных, строительных, хозяйственных и иных работ для разработки раздела проектной документации по титулу «Кондитерская фабрика КДВ Кузбасс» в с. Поломошное Яшкинского муниципального округа Кемеровской области располагаются в границах со следующими углами поворотных точек в WGS-84 (Прил. 3).

Площадь изысканий находится в Яшкинском муниципальном округе. Проектируется кондитерская фабрика. В процессе экспертизы установлено, проектной документацией по титулу «Кондитерская фабрика КДВ Кузбасс» в с. Поломошное Яшкинского муниципального округа Кемеровской области задействованы земельные участки общей площадью – 118 га (Прил. 2, 3).

Земли, подлежащие воздействию земельных, строительных, хозяйственных и иных работ для разработки раздела проектной документации по титулу «Кондитерская фабрика КДВ Кузбасс» в с. Поломошное Яшкинского муниципального округа Кемеровской области располагаются в границах кадастровых кварталов 42:19:0201001, 42:19:0201003. Кадастровые участки на данном этапе проектирования не выделены.

Проектируемая кондитерская фабрика находится на территории, большую часть которой занимает распаханное поле. В восточной части объекта исследования на надпойменной террасе сезонно-пересыхающего ручья (лог Лиственка) расположен узкий участок нераспаханной земли, покрытый луговой и кустарниковой растительностью. По северной части распаханного поля проходит сухой безымянный лог, являющийся притоком сезонно-пересыхающего ручья (лог Лиственка), по южной – линия электропередач. На северо-западной территории исследуемого объекта располагается местность, покрытая луговой и кустарниковой растительностью, редко деревьями. В западной части исследуемой области находится огороженная территория, используемая для размещения и эксплуатации объектов железнодорожного транспорта, подвергшаяся значительному антропогенному воздействию (металлическое ограждение, гравийная отсыпка, хозяйственные постройки, железнодорожные пути, столбы уличного освещения). Таким образом, наибольшим антропогенным изменениям территория под проектируемую «Кондитерскую фабрику КДВ Кузбасс» подверглась в западной части, что наглядно представлено на картматериалах, топографических планах и снимках геоинформационной системы Google Earth (Прил 2; 5. Рис. 4-7).

К югу от объекта исследования пролегает асфальтированная автодорога Поломошное-Октябрьский, на расстоянии 0,5 км. протекает река Межевка, впадающая в реку Томь. К западу, в непосредственной близости от исследуемой территории, находится объект недвижимости (промышленное предприятие) ООО «КДВ Яшкинская Мельница». На расстоянии 100 м. от исследуемой местности к западу расположен поселок Тутальская,

входящий в состав Поломошкинского сельского поселения. К северо-западу на расстоянии 0,6 км. протекает река Тальменка приток реки Томи. К северу располагается лесополоса, за ней – железная дорога – Транссибирская магистраль. К востоку пролегает сезонно-пересыхающий ручей – приток реки Тальменка (лог Лиственка). На западе, юге и востоке от территории исследования находятся распаханное поля.

Физико-географическая характеристика района. Участок проведения полевых археологических работ находится на территории Яшкинского муниципального округа Кемеровской области (Прил. 5, Рис. 1). Яшкинский муниципальный округ расположен в северо-западной части Кемеровской области. Занимает площадь 3,5 тыс. кв. км. На востоке он граничит с Яйским районом Кемеровской области, на юге – с Кемеровским районом, на западе с Юргинским районом Кемеровской области, на севере – с Томским районом Томской области. Граница с Юргинским районом проходит по естественному рубежу, вдоль русла р. Томь.

Для территории Яшкинского муниципального округа характерен волнистый рельеф, изрезанный логами, оврагами и поймами небольших рек. Правый берег р. Томи отличается большой высотой и крутизной, большими по протяженности скальными выходами.

Все естественные водоемы относятся к бассейнам двух рек – р. Томи в нижнем её течении (западная часть района) и р. Яи в верхнем её течении (восточная часть района). Область водораздела проходит по центральной части района и сориентирована по линии север-юг. Притоки р. Томи представлены небольшими речками, как правило, с хорошо разработанными долинами. Наиболее крупные из них – Пача, Писаная, Долгая, Никольская, Тальменка, Гутовка, Сосновка. Бассейн р. Яя представлен многочисленными речками и ручьями, крупнейшими из которых являются сама Яя, Китат и Большая Бородавка.

Климат района резко-континентальный, с продолжительной холодной зимой и коротким летом. Снежный покров устанавливается в конце октября - начале ноября и сходит в конце апреля. Средняя температура января -19°C , в июле $+18^{\circ}\text{C}$. Абсолютный максимум температуры $+37^{\circ}\text{C}$, абсолютный минимум -53°C . Среднегодовое количество осадков колеблется от 400 мм в западной части района до 700 мм в восточной его части. В течении всего года господствуют южное и юго-западное направление ветров.

Структура почвенного покрова в районе представлена подзолистыми, дерново-подзолистыми и серыми лесными почвами [Трофимов, 1975]. Они залегают на переотложенных и бедных первичными минералами, промытых суглинистых, глинистых, иногда супесчаных материнских породах озерно-речного и флювиогляциального происхождения.

Согласно схеме ботанико-географического районирования Кемеровской области, разработанной А.В. Куминовой, западная и юго-западная части Яшкинского муниципального округа расположены в пределах Инско-Томского лесостепного геоботанического района, а восточная и северо-восточная его части – в пределах Северного таежного геоботанического района [Куминова, 1949]. С.Д. Тивяков полагает, что Яшкинский муниципальный округ всецело находится в пределах Томского таежно-лесостепного геоботанического района. Эти две схемы в целом не противоречат друг другу, так, как отмечают преобладание лесостепного ландшафта в западной и юго-западной части района и таежного – в восточной и северо-восточной. Подавляющие площади многопородных (ель, пихта, кедр) темнохвойных насаждений сосредоточены в восточной части Яшкинского муниципального округа, входя в так называемый «коридор» тайги, соединяющий таежные массивы Кузнецкого Алатау и Западно-Сибирской равнины. Светлохвойные леса в Яшкинском муниципальном округе, представленные сообществами сосны обыкновенной, расположены в пределах западной части района, где они произрастают в виде островных массивов, имеющих площади несколько десятков или сотен гектаров. Мелколиственные леса в Яшкинском муниципальном округе представлены как коренными, так и производными формациями. Преобладают смешанные березово-осиновые насаждения. С пойменными участками р. Томи и её притоков связано развитие сообществ различных видов ивы. Для крутых каменистых склонов правого берега р. Томи характерны кустарничковые сообщества акации, каррагены, кизильника и т.д. Очаги травянистой растительности в Яшкинском муниципальном округе в первую очередь связаны с овсяницевыми, мятликовыми, кострцовыми, злаково-крупнососковыми лугами, сконцентрированными на различных участках поймы р. Томи и на водораздельных пространствах при избыточной увлажненности почв [Фомина, 2004].

Фауна зверей и птиц, имеющих охотничье значение, в Яшкинском муниципальном округе достаточно богата, но по разнообразию несколько уступает большинству других районов Кемеровской области. В западной, лесостепной части района, наиболее сильно подвергшейся хозяйственному освоению, из охотничьих животных сохранились те виды, которые легко мирятся с присутствием человека и могут жить в сельскохозяйственном ландшафте. Здесь обычны хорь, горноста́й, ласка, заяц-беляк. В небольшом числе встречаются лисица, рысь, лось, косуля. По берегам пойменных рек обитают норка и ондатра – эти два вида акклиматизированы на территории Кемеровской области преднамеренно в 30-е гг. XX в., к числу аборигенных не относятся. Азиатский подвид бобра, ранее обычный для территории района, был полностью уничтожен в конце XIX в. На сегодняшний день в районе обитает европейский подвид бобра, акклиматизация

которого ведется с 1960-х годов. Из видов птиц, имеющих охотничье значение, для всей лесостепи обычны перепел и тетерев. На северо-востоке района в большом количестве встречаются колонок, рысь, косуля, белка, заяц-беляк. Очень редки медведь и россомаха. Из охотничьих птиц здесь обычен рябчик.

Численность лося на сегодняшний день многократно ниже возможностей кормовых и защитных угодий района. С глубокой древности и до середины XX в. по территории района проходил миграционный путь этих животных. Из равнинной части Кузнецкой котловины они переходили на возвышенный правый берег р. Томи, где были лучше условия для зимовки.

То обстоятельство, что территория Яшкинского муниципального округа лежит в стороне от основных миграционных путей диких уток и гусей, делает их количество минимальным и резко снижает промысловое значение. [Скалон, Алибаев, 2004].

Ихтиофауна Яшкинского муниципального округа (как и сопредельного Юргинского района) – одна из самых богатых среди районов Кемеровской области. Она представлена 31 видом рыб, большинство из которых имеют промысловое значение. Основным нерестилищем ценных видов рыб на территории Яшкинского муниципального округа являются Константиновские курьи на р. Томь [Колосов, Скалон, 2004].

Таким образом, наличие на относительно небольшой территории нескольких ландшафтных зон, развитой системы малых рек, двух крупных проточных водоемов, богатство промыслово-охотничьей фауны делало территорию Яшкинского муниципального округа привлекательной для обитания человека в древности и средневековье.

Степень историко-культурной изученности района. Археологическое изучение древностей Яшкинского муниципального округа имеет довольно продолжительную историю. Со второй половины XVII в. известна Томская писаница, которую на протяжении столетий посещали различные именитые исследователи (Г. Ф. Миллер, И. Г. Гмелин, Н. П. Фальк, Г. С. Спасский и др.).

Со второй половины XX в. на территории Яшкинского муниципального округа начинают проводиться полномасштабные археологические работы. В 1950-е гг. А.П. Дульзоном был открыт курганный могильник Усть-Сосновка [Кулемзин, Бородкин, 1989, с. 135]. В 1960-е гг. изучением наскальных рисунков Нижнего Притомья занималась экспедиция Кемеровского государственного университета под руководством А. И. Мартынова. В этот период были обследованы 1-я Новоромановская писаница, Томская и Тутальская писаницы [Окладников, Мартынов, 1972]. В 1979 г. В. Н. Добжанским и В. В. Бобровым были выявлены неатрибутированные археологические памятники Иткара, Соломатово I – VII [Бобров, Добжанский, 1979].

В 1990-1991 гг. И. В. Ковтуном были обнаружены поселения Писаная 1, Новороманово 1-2, Пача 1-2, Долгая 1, Крылово 1 и писаницы – Никольская и Висящий камень [Ковтун, 1993, 2001]. В 1993 году Е. С. Барина и И. Д. Русакова обнаружили ранее неизвестное местонахождение петроглифов Вторую Новоромановскую писаницу.

В 1997 году Ю.В. Шириним и В.М. Кимеевым проведена археологическая разведка на остатках Соснового острога.

В 2003 г. А. С. Васютиным был исследован курганный могильник Шумиха [Васютин, Фомина, Заушенцева, Онищенко, 2003]. В 2005 г. В. В. Бобровым проводились раскопки на поселении Новороманово 2. В этом же году П. В. Германом обнаружены поселения Ивановка 1, Заимка 1 и Писаная 2 [Герман, 2006].

Археологическим отрядом под руководством А. Г. Марочкина в период с 2007 по 2018 годы в Нижнем Притомье были обнаружены поселения Усть-Никольское 1, Синеречка 1, Синеречка 1, Ивановка 2, Писаная 3, Бондарева гора, Кулаково 1, 2; курганные могильники Долгая 3, 5, 6, 7; городище Долгая 4. Методом раскопок изучены стоянка Долгая 1, поселения Ивановка 1, Долгая 2 [Сизёв, 2019, с. 14 – 17].

В 2018 – 2020 гг. А. С. Сизёвым выявлены поселения Кулаково 3, Писаная 4, исследованы методом раскопок поселения Писаная 1, Писаная 4 [Сизёв, 2020].

На 2021 год в Яшкинском муниципальном округе известен 51 объект археологического наследия. Тем не менее, все выявленные археологические памятники располагаются по берегам основной водной артерии региона – реки Томь, притоки которой фактически не исследованы в археологическом плане.

Территориально ближайшие известные объекты археологического наследия отстоят на 5,7 км к юго-востоку (поселение Усть-Никольская), 6,3 км к юго-востоку (Никольская писаница) и 5,3 км к юго-западу (Тутальская писаница) от участка проведения археологической разведки (Прил. 5. Рис. 3).

Общие сведения об обследовании земельных участков. Археологические работы производились на территории участка, отводимого под строительство объекта «Кондитерская фабрика КДВ Кузбасс» в с. Поломошное Яшкинского муниципального округа Кемеровской области. Общая площадь объекта – 118 га. Описание исследуемого участка приводится по точкам фотофиксации (ТФ).

Участок ТФ №№ 1 – 23, расположенный в юго-восточной части исследуемой территории под проектируемую фабрику, занят надпойменной террасой сезонно-пересыхающего ручья (лог Лиственка), свободен от жилищных и хозяйственных построек, покрыт луговой и кустарниковой растительностью, вдоль восточной границы участка исследования произрастает березовый лес, с запада прилегает вспаханное поле.

Окружающий ландшафт представлен луговой, древесной и кустарниковой растительностью. Осмотр местности не выявил артефактов, признаков культурного слоя или выраженных в рельефе объектов археологического наследия. Виды местности представлены точками фотофиксации 1 – 23 (Прил. 5. Рис. 8 – 53).

На участке археологического обследования сделано 12 археологических раскрытий – шурфы №№ 1 – 11, 15. Необходимость закладки шурфов в данной местности обусловлена перспективностью обнаружения разновременных археологических объектов на надпойменных террасах малых рек (лог Лиственка).

Шурф №1 (Прил. 5. Рис. 171, 172). Географические координаты 55°45'16.61" с.ш., 85° 2'3.57" в.д. Размер 1×2 м. Заложен на визуально свободном от техногенных нарушений участке, занятом луговой растительностью на надпойменной террасе левого берега сезонно-пересыхающего ручья (лог Лиственка). Глубина раскрытия – 0,75 м. Стратиграфия:

- 1 – почвенно-растительный слой (дерн) – 0,0-0,05 м.
- 2 – черный суглинок – 0,05-0,45 м.
- 3 – светло-коричневая глина – 0,45-0,75 м. и глубже.

Археологический материал и другие признаки культурного слоя в шурфе №1 не обнаружены. После контрольного прокопа на глубину 0,2 м. шурф был рекультивирован.

Шурф №2 (Прил. 4. Рис. 173, 174). Географические координаты 55°45'17.84" с.ш., 85° 2'10.26" в.д. Размер 1×2 м. Заложен на визуально свободном от техногенных нарушений участке, занятом луговой растительностью на надпойменной террасе левого берега сезонно-пересыхающего ручья (лог Лиственка). Глубина раскрытия – 0,85 м. Стратиграфия:

- 1 – почвенно-растительный слой (дерн) – 0,0-0,10 м.
- 2 – черный суглинок – 0,10-0,45 м.
- 3 – светло-коричневая глина – 0,45-0,75 м и глубже.

Археологический материал и другие признаки культурного слоя в шурфе №2 не обнаружены. После контрольного прокопа на глубину 0,2 м. шурф был рекультивирован.

Шурф №3 (Прил. 5. Рис. 175, 176). Географические координаты 55°45'17.15" с.ш., 85° 2'13.80" в.д. Размер 1×2 м. Заложен на визуально свободном от техногенных нарушений участке, занятом луговой растительностью на надпойменной террасе левого берега сезонно-пересыхающего ручья (лог Лиственка). Глубина раскрытия – 0,74 м. Стратиграфия:

- 1 – почвенно-растительный слой (дерн) – 0,0-0,13 м.
- 2 – черный суглинок – 0,13-0,43 м.
- 3 – светло-коричневая глина – 0,43-0,74 м. и глубже.

Археологический материал и другие признаки культурного слоя в шурфе №3 не обнаружены. После контрольного прокопа на глубину 0,2 м. шурф был рекультивирован.

Шурф №4 (Прил. 5. Рис. 177, 178). Географические координаты 55°45'19.34" с.ш., 85° 2'10.96" в.д. Размер 1×2 м. Заложен на визуально свободном от техногенных нарушений участке, занятом луговой растительностью на надпойменной террасе левого берега сезонно-пересыхающего ручья (лог Лиственка). Глубина раскрытия – 0,86 м. Стратиграфия:

1 – почвенно-растительный слой (дерн) – 0,0-0,16 м.

2 – черный суглинок – 0,16-0,44 м.

3 – светло-коричневая глина – 0,44-0,86 м. и глубже.

Археологический материал и другие признаки культурного слоя в шурфе №4 не обнаружены. После контрольного прокопа на глубину 0,2 м. шурф был рекультивирован.

Шурф №5 (Прил. 5. Рис. 179, 180). Географические координаты 55°45'21.89" с.ш., 85° 2'13.83" в.д. Размер 1×2 м. Заложен на визуально свободном от техногенных нарушений участке, занятом луговой растительностью на надпойменной террасе левого берега сезонно-пересыхающего ручья (лог Лиственка). Глубина раскрытия – 0,79 м. Стратиграфия:

1 – почвенно-растительный слой (дерн) – 0,0-0,14 м.

2 – черный суглинок – 0,14-0,47 м.

3 – светло-коричневая глина – 0,47-0,79 м. и глубже.

Археологический материал и другие признаки культурного слоя в шурфе №5 не обнаружены. После контрольного прокопа на глубину 0,2 м. шурф был рекультивирован.

Шурф №6 (Прил. 5. Рис. 181, 182). Географические координаты 55°45'19.57" с.ш., 85° 2'14.02" в.д. Размер 1×2 м. Заложен на визуально свободном от техногенных нарушений участке, занятом луговой растительностью на надпойменной террасе левого берега сезонно-пересыхающего ручья (лог Лиственка). Глубина раскрытия – 0,63 м. Стратиграфия:

1 – почвенно-растительный слой (дерн) – 0,0-0,12 м.

2 – черный суглинок – 0,12-0,43 м.

3 – светло-коричневая глина – 0,43-0,63 м. и глубже.

Археологический материал и другие признаки культурного слоя в шурфе №6 не обнаружены. После контрольного прокопа на глубину 0,2 м. шурф был рекультивирован.

Шурф №7 (Прил. 5. Рис. 183, 184). Географические координаты 55°45'22.85" с.ш., 85° 2'21.19" в.д. Размер 1×2 м. Заложен на визуально свободном от техногенных нарушений участке, занятом луговой растительностью на надпойменной террасе левого берега сезонно-пересыхающего ручья (лог Лиственка). Глубина раскрытия – 0,81 м. Стратиграфия:

1 – почвенно-растительный слой (дерн) – 0,0-0,11 м.

2 – черный суглинок – 0,11-0,41 м.

3 – светло-коричневая глина – 0,41-0,81 м. и глубже.

Археологический материал и другие признаки культурного слоя в шурфе №7 не обнаружены. После контрольного прокопа на глубину 0,2 м. шурф был рекультивирован.

Шурф №8 (Прил. 5. Рис. 185, 186). Географические координаты 55°45'23.64" с.ш., 85° 2'17.58" в.д. Размер 1×2 м. Заложен на визуально свободном от техногенных нарушений участке, занятом луговой растительностью на надпойменной террасе левого берега сезонно-пересыхающего ручья (лог Лиственка). Глубина раскрытия – 0,84 м. Стратиграфия:

- 1 – почвенно-растительный слой (дерн) – 0,0-0,07 м.
- 2 – черный суглинок – 0,07-0,51 м.
- 3 – светло-коричневая глина – 0,51-0,84 м. и глубже.

Археологический материал и другие признаки культурного слоя в шурфе №8 не обнаружены. При выборке грунта в шурф начала поступать вода.

Шурф №9 (Прил. 5. Рис. 187, 188). Географические координаты 55°45'25.74" с.ш., 85° 2'19.66" в.д. Размер 1×2 м. Заложен на визуально свободном от техногенных нарушений участке, занятом луговой растительностью на надпойменной террасе левого берега сезонно-пересыхающего ручья (лог Лиственка). Глубина раскрытия – 0,92 м. Стратиграфия:

- 1 – почвенно-растительный слой (дерн) – 0,0-0,10 м.
- 2 – черный суглинок – 0,10-0,41 м.
- 3 – светло-коричневая глина – 0,41-0,92 м. и глубже.

Археологический материал и другие признаки культурного слоя в шурфе №9 не обнаружены. После контрольного прокопа на глубину 0,2 м. шурф был рекультивирован.

Шурф №10 (Прил. 5. Рис. 189, 190). Географические координаты 55°45'28.09" с.ш., 85° 2'17.26" в.д. Размер 1×2 м. Заложен на визуально свободном от техногенных нарушений участке, занятом луговой растительностью на надпойменной террасе левого берега сезонно-пересыхающего ручья (лог Лиственка). Глубина раскрытия – 1,15 м. Стратиграфия:

- 1 – почвенно-растительный слой (дерн) – 0,0-0,16 м.
- 2 – черный суглинок – 0,16-0,61 м.
- 3 – светло-коричневая глина – 0,61-1,15 м. и глубже.

Археологический материал и другие признаки культурного слоя в шурфе №10 не обнаружены. При выборке грунта в шурф начала поступать вода.

Шурф №11 (Прил. 5. Рис. 191, 192). Географические координаты 55°45'26.56" с.ш., 85° 2'13.80" в.д. Размер 1×2 м. Заложен на визуально свободном от техногенных нарушений участке, занятом луговой растительностью на надпойменной террасе левого берега сезонно-пересыхающего ручья (лог Лиственка). Глубина раскрытия – 0,90 м. Стратиграфия:

- 1 – почвенно-растительный слой (дерн) – 0,0-0,10 м.
- 2 – черный суглинок – 0,10-0,50 м.

3 – светло-коричневая глина – 0,50-0,90 м. и глубже.

Археологический материал и другие признаки культурного слоя в шурфе №11 не обнаружены. После контрольного прокопа на глубину 0,2 м. шурф был рекультивирован.

Шурф №15 (Прил. 5. Рис. 199, 200). Географические координаты 55°45'25.39" с.ш., 85° 2'9.88" в.д. Размер 1×2 м. Заложен на визуально свободном от техногенных нарушений участке, занятом луговой растительностью на надпойменной террасе левого берега сезонно-пересыхающего ручья (лог Лиственка). Глубина раскрытия – 0,92 м. Стратиграфия:

1 – почвенно-растительный слой (дерн) – 0,0-0,15 м.

2 – черный суглинок – 0,15-0,64 м.

3 – светло-коричневая глина – 0,64-0,92 м. и глубже.

Археологический материал и другие признаки культурного слоя в шурфе №15 не обнаружены. При выборке грунта в шурф начала поступать вода.

Участок ТФ №№ 39 – 47 находится в восточной части исследуемой территории на надпойменной террасе сезонно пересыхающего ручья (лог Лиственка), покрытой луговой и кустарниковой растительностью, по восточным границам объекта произрастает редкий березовый лес, к западу от указанной территории пролегает распаханное поле, к северу – густая лесополоса.

Окружающий ландшафт представлен луговой, древесной и кустарниковой растительностью. Осмотр местности не выявил артефактов, признаков культурного слоя или выраженных в рельефе объектов археологического наследия. Виды местности представлены точками фотофиксации 39 – 47 (Прил. 5. Рис. 82 – 99).

На участке археологического обследования сделано 10 археологических раскрытий – шурфы №№ 12 – 14, 16 – 22. Необходимость закладки шурфов в данной местности обусловлена перспективностью обнаружения разновременных археологических объектов на надпойменных террасах малых рек (лог Лиственка).

Шурф №12 (Прил. 5. Рис. 193, 194). Географические координаты 55°45'29.40" с.ш., 85° 2'10.93" в.д. Размер 1×2 м. Заложен на визуально свободном от техногенных нарушений участке, занятом луговой растительностью на надпойменной террасе левого берега сезонно-пересыхающего ручья (лог Лиственка). Глубина раскрытия – 0,84 м. Стратиграфия:

1 – почвенно-растительный слой (дерн) – 0,0-0,15 м.

2 – черный суглинок – 0,15-0,44 м.

3 – светло-коричневая глина – 0,44-0,84 м. и глубже.

Археологический материал и другие признаки культурного слоя в шурфе №12 не обнаружены. После контрольного прокопа на глубину 0,2 м. шурф был рекультивирован.

Шурф №13 (Прил. 5. Рис. 195, 196). Географические координаты 55°45'28.38" с.ш., 85° 2'9.26" в.д. Размер 1×2 м. Заложен на визуально свободном от техногенных нарушений участке, занятом луговой растительностью на надпойменной террасе левого берега сезонно-пересыхающего ручья (лог Лиственка). Глубина раскрытия – 0,85 м. Стратиграфия:

1 – почвенно-растительный слой (дерн) – 0,0-0,10 м.

2 – черный суглинок– 0,10-0,55 м.

3 – светло-коричневая глина – 0,55-0,85 м. и глубже.

Археологический материал и другие признаки культурного слоя в шурфе №13 не обнаружены. После контрольного прокопа на глубину 0,2 м. шурф был рекультивирован.

Шурф №14 (Прил. 5. Рис. 197, 198). Географические координаты 55°45'26.90" с.ш., 85° 2'6.64" в.д. Размер 1×2 м. Заложен на визуально свободном от техногенных нарушений участке, занятом луговой растительностью на надпойменной террасе левого берега сезонно-пересыхающего ручья (лог Лиственка). Глубина раскрытия – 0,72 м. Стратиграфия:

1 – почвенно-растительный слой (дерн) – 0,0-0,05 м.

2 – черный суглинок– 0,05-0,44 м.

3 – светло-коричневая глина – 0,44-0,72 м. и глубже.

Археологический материал и другие признаки культурного слоя в шурфе №14 не обнаружены. После контрольного прокопа на глубину 0,2 м. шурф был рекультивирован.

Шурф №16 (Прил. 5. Рис. 201, 202). Географические координаты 55°45'30.74" с.ш., 85° 2'6.88" в.д. Размер 1×2 м. Заложен на визуально свободном от техногенных нарушений участке, занятом луговой растительностью на надпойменной террасе левого берега сезонно-пересыхающего ручья (лог Лиственка). Глубина раскрытия – 0,87 м. Стратиграфия:

1 – почвенно-растительный слой (дерн) – 0,0-0,13 м.

2 – черный суглинок– 0,13-0,48 м.

3 – светло-коричневая глина – 0,48-0,87 м. и глубже.

Археологический материал и другие признаки культурного слоя в шурфе №16 не обнаружены. После контрольного прокопа на глубину 0,2 м. шурф был рекультивирован.

Шурф №17 (Прил. 5. Рис. 203, 204). Географические координаты 55°45'31.60" с.ш., 85° 2'0.13" в.д. Размер 1×2 м. Заложен на визуально свободном от техногенных нарушений участке, занятом луговой растительностью на надпойменной террасе левого берега сезонно-пересыхающего ручья (лог Лиственка). Глубина раскрытия – 0,91 м. Стратиграфия:

1 – почвенно-растительный слой (дерн) – 0,0-0,13 м.

2 – черный суглинок– 0,13-0,52 м.

3 – светло-коричневая глина – 0,52-0,91 м. и глубже.

Археологический материал и другие признаки культурного слоя в шурфе №17 не обнаружены. После контрольного прокопа на глубину 0,2 м. шурф был рекультивирован.

Шурф №18 (Прил. 5. Рис. 205, 206). Географические координаты 55°45'33.24" с.ш., 85° 2'3.44" в.д. Размер 1×2 м. Заложен на визуально свободном от техногенных нарушений участке, занятом луговой растительностью на надпойменной террасе левого берега сезонно-пересыхающего ручья (лог Лиственка). Глубина раскрытия – 0,85 м. Стратиграфия:

- 1 – почвенно-растительный слой (дерн) – 0,0-0,17 м.
- 2 – черный суглинок – 0,17-0,58 м.
- 3 – светло-коричневая глина – 0,58-0,85 м. и глубже.

Археологический материал и другие признаки культурного слоя в шурфе №18 не обнаружены. После контрольного прокопа на глубину 0,2 м. шурф был рекультивирован.

Шурф №19 (Прил. 5. Рис. 207, 208). Географические координаты 55°45'35.63" с.ш., 85° 1'57.86" в.д. Размер 1×2 м. Заложен на визуально свободном от техногенных нарушений участке, занятом луговой растительностью на надпойменной террасе левого берега сезонно-пересыхающего ручья (лог Лиственка). Глубина раскрытия – 0,95 м. Стратиграфия:

- 1 – почвенно-растительный слой (дерн) – 0,0-0,08 м.
- 2 – черный суглинок – 0,08-0,44 м.
- 3 – светло-коричневая глина – 0,44-0,95 м. и глубже.

Археологический материал и другие признаки культурного слоя в шурфе №19 не обнаружены. После контрольного прокопа на глубину 0,2 м. шурф был рекультивирован.

Шурф №20 (Прил. 5. Рис. 209, 210). Географические координаты 55°45'35.52" с.ш., 85° 2'0.13" в.д. Размер 1×2 м. Заложен на визуально свободном от техногенных нарушений участке, занятом луговой растительностью на надпойменной террасе левого берега сезонно-пересыхающего ручья (лог Лиственка). Глубина раскрытия – 0,87 м. Стратиграфия:

- 1 – почвенно-растительный слой (дерн) – 0,0-0,12 м.
- 2 – черный суглинок – 0,12-0,47 м.
- 3 – светло-коричневая глина – 0,47-0,87 м. и глубже.

Археологический материал и другие признаки культурного слоя в шурфе №20 не обнаружены. После контрольного прокопа на глубину 0,2 м. шурф был рекультивирован.

Шурф №21 (Прил. 5. Рис. 211, 212). Географические координаты 55°45'38.72" с.ш., 85° 1'59.03" в.д. Размер 1×2 м. Заложен на визуально свободном от техногенных нарушений участке, занятом луговой растительностью на надпойменной террасе левого берега сезонно-пересыхающего ручья (лог Лиственка). Глубина раскрытия – 0,78 м. Стратиграфия:

- 1 – почвенно-растительный слой (дерн) – 0,0-0,15 м.
- 2 – черный суглинок – 0,15-0,46 м.

3 – светло-коричневая глина – 0,46-0,78 м. и глубже.

Археологический материал и другие признаки культурного слоя в шурфе №21 не обнаружены. После контрольного прокопа на глубину 0,2 м. шурф был рекультивирован.

Шурф №22 (Прил. 5. Рис. 213, 214). Географические координаты 55°45'39.12" с.ш., 85° 1'56.39" в.д. Размер 1×2 м. Заложен на визуально свободном от техногенных нарушений участке, занятом луговой растительностью на надпойменной террасе левого берега сезонно-пересыхающего ручья (лог Лиственка). Глубина раскрытия – 0,71 м. Стратиграфия:

1 – почвенно-растительный слой (дерн) – 0,0-0,10 м.

2 – черный суглинок – 0,10-0,43 м.

3 – светло-коричневая глина – 0,43-0,71 м. и глубже.

Археологический материал и другие признаки культурного слоя в шурфе №22 не обнаружены. После контрольного прокопа на глубину 0,2 м. шурф был рекультивирован.

Участок ТФ №№ 24 – 37, 60 – 64, располагается в северной части объекта исследования на распаханном поле вдоль безымянного сухого лога, вероятно, в прошлом являвшимся притоком малой реки Лиственка, по центру исследуемого участка находится наибольшая кустарниковая зона, протяженностью 100 м.

Окружающий ландшафт представлен вспаханной зоной, луговой, древесной и кустарниковой растительностью. Осмотр местности не выявил артефактов, признаков культурного слоя или выраженных в рельефе объектов археологического наследия. Виды местности представлены точками фотофиксации 24 – 37, 60 – 64 (Прил. 5. Рис. 54 – 79, 124 – 132).

На участке археологического обследования сделано 11 археологических раскрытий – шурфы №№ 23 – 32, 44 и 4 зачистки. Необходимость закладки шурфов и зачисток в данной местности обусловлена перспективностью обнаружения разновременных археологических объектов на надпойменных террасах малых рек (безымянный лог) и водоразделах (р. Межевка и р. Тальменка).

Шурф №23 (Прил. 5. Рис. 215, 216). Географические координаты 55°45'38.68" с.ш., 85° 1'50.28" в.д. Размер 1×2 м. Заложен на визуально свободном от техногенных нарушений участке распаханного поля, на правом берегу сухого безымянного лога. Глубина раскрытия – 0,76 м. Стратиграфия:

1 – черный суглинок – 0,0-0,15 м.

2 – погребенный дерн – 0,15-0,20 м.

3 – черный суглинок – 0,20-0,46 м.

4 – светло-коричневая глина – 0,46-0,76 м. и глубже.

Археологический материал и другие признаки культурного слоя в шурфе №23 не обнаружены. После контрольного прокопа на глубину 0,2 м. шурф был рекультивирован.

Шурф №24 (Прил. 5. Рис. 217, 218). Географические координаты 55°45'39.81" с.ш., 85° 1'48.85" в.д. Размер 1×2 м. Заложен на визуально свободном от техногенных нарушений участке распаханного поля, на левом берегу сухого безымянного лога. Глубина раскрытия – 0,53 м. Стратиграфия:

1 – почвенно-растительный слой (дерн) – отсутствует.

2 – черный суглинок – 0,0-0,20 м.

3 – светло-коричневая глина – 0,20-0,53 м. и глубже.

Археологический материал и другие признаки культурного слоя в шурфе №24 не обнаружены. После контрольного прокопа на глубину 0,2 м. шурф был рекультивирован.

Шурф №25 (Прил. 5. Рис. 219, 220). Географические координаты 55°45'38.06" с.ш., 85° 1'43.46" в.д. Размер 1×2 м. Заложен на визуально свободном от техногенных нарушений участке распаханного поля, на левом берегу сухого безымянного лога. Глубина раскрытия – 0,73 м. Стратиграфия:

1 – черный суглинок – 0,0-0,10 м.

2 – погребенный дерн – 0,10-0,21 м.

3 – черный суглинок – 0,21-0,30 м.

4 – светло-коричневая глина – 0,30-0,73 м. и глубже.

Археологический материал и другие признаки культурного слоя в шурфе №25 не обнаружены. После контрольного прокопа на глубину 0,2 м. шурф был рекультивирован.

Шурф №26 (Прил. 5. Рис. 221, 222). Географические координаты 55°45'36.42" с.ш., 85° 1'46.41" в.д. Размер 1×2 м. Заложен на визуально свободном от техногенных нарушений участке распаханного поля, на правом берегу сухого безымянного лога. Глубина раскрытия – 0,80 м. Стратиграфия:

1 – почвенно-растительный слой (дерн) – отсутствует.

2 – черный суглинок – 0,0-0,56 м.

3 – светло-коричневая глина – 0,56-0,80 м. и глубже.

Археологический материал и другие признаки культурного слоя в шурфе №26 не обнаружены. После контрольного прокопа на глубину 0,2 м. шурф был рекультивирован.

Шурф №27 (Прил. 5. Рис. 223, 224). Географические координаты 55°45'35.24" с.ш., 85° 1'34.84" в.д. Размер 1×2 м. Заложен на визуально свободном от техногенных нарушений участке распаханного поля, на левом берегу сухого безымянного лога. Глубина раскрытия – 0,51 м. Стратиграфия:

1 – почвенно-растительный слой (дерн) – отсутствует.

2 – черный суглинок– 0,0-0,21 м.

3 – светло-коричневая глина – 0,21-0,51 м. и глубже.

Археологический материал и другие признаки культурного слоя в шурфе №27 не обнаружены. После контрольного прокопа на глубину 0,2 м. шурф был рекультивирован.

Шурф №28 (Прил. 5. Рис. 225, 226). Географические координаты 55°45'32.41" с.ш., 85° 1'26.92" в.д. Размер 1×2 м. Заложен на визуально свободном от техногенных нарушений участке распаханного поля, на левом берегу сухого безымянного лога. Глубина раскрытия – 0,68 м. Стратиграфия:

1 – почвенно-растительный слой (дерн) – отсутствует.

2 – черный суглинок– 0,0-0,20 м.

3 – светло-коричневая глина – 0,20-0,68 м. и глубже.

Археологический материал и другие признаки культурного слоя в шурфе №28 не обнаружены. После контрольного прокопа на глубину 0,2 м. шурф был рекультивирован.

Шурф №29 (Прил. 5. Рис. 227, 228). Географические координаты 55°45'30.00" с.ш., 85° 1'29.31" в.д. Размер 1×2 м. Заложен на визуально свободном от техногенных нарушений участке распаханного поля, на правом берегу сухого безымянного лога. Глубина раскрытия – 0,73 м. Стратиграфия:

1 – почвенно-растительный слой (дерн) – отсутствует.

2 – черный суглинок– 0,0-0,45 м.

3 – светло-коричневая глина – 0,45-0,73 м. и глубже.

Археологический материал и другие признаки культурного слоя в шурфе №29 не обнаружены. После контрольного прокопа на глубину 0,2 м. шурф был рекультивирован.

Шурф №30 (Прил. 5. Рис. 229, 230). Географические координаты 55°45'30.00" с.ш., 85° 1'18.97" в.д. Размер 1×2 м. Заложен на визуально свободном от техногенных нарушений участке распаханного поля, на левом берегу сухого безымянного лога. Глубина раскрытия – 0,52 м. Стратиграфия:

1 – почвенно-растительный слой (дерн) – отсутствует.

2 – черный суглинок– 0,0-0,18 м.

3 – светло-коричневая глина – 0,18-0,52 м. и глубже.

Археологический материал и другие признаки культурного слоя в шурфе №30 не обнаружены. После контрольного прокопа на глубину 0,2 м. шурф был рекультивирован.

Шурф №31 (Прил. 5. Рис. 231, 232). Географические координаты 55°45'27.72" с.ш., 85° 1'19.80" в.д. Размер 1×2 м. Заложен на визуально свободном от техногенных нарушений участке распаханного поля, на правом берегу сухого безымянного лога. Глубина раскрытия – 0,68 м. Стратиграфия:

1 – почвенно-растительный слой (дерн) – отсутствует.

2 – черный суглинок– 0,0-0,36 м.

3 – светло-коричневая глина – 0,36-0,68 м. и глубже.

Археологический материал и другие признаки культурного слоя в шурфе №31 не обнаружены. После контрольного прокопа на глубину 0,2 м. шурф был рекультивирован.

Шурф №32 (Прил. 5. Рис. 233, 234). Географические координаты 55°45'32.45" с.ш., 85° 1'37.89" в.д. Размер 1×2 м. Заложен на визуально свободном от техногенных нарушений участке распаханного поля, на правом берегу сухого безымянного лога. Глубина раскрытия – 0,69 м. Стратиграфия:

1 – почвенно-растительный слой (дерн) – отсутствует.

2 – черный суглинок– 0,0-0,37 м.

3 – светло-коричневая глина – 0,37-0,69 м. и глубже.

Археологический материал и другие признаки культурного слоя в шурфе №32 не обнаружены. После контрольного прокопа на глубину 0,2 м. шурф был рекультивирован.

Шурф №44 (Прил. 5. Рис. 257, 258). Географические координаты 55°45'31.89" с.ш., 85° 1'49.86" в.д. Размер 1×2 м. Заложен на визуально свободном от техногенных нарушений участке распаханного поля, на правом берегу сухого безымянного лога. Глубина раскрытия – 0,68 м. Стратиграфия:

1 – почвенно-растительный слой (дерн) – отсутствует.

2 – черный суглинок– 0,0-0,42 м.

3 – светло-коричневая глина – 0,42-0,68 м. и глубже.

Археологический материал и другие признаки культурного слоя в шурфе №44 не обнаружены. После контрольного прокопа на глубину 0,2 м. шурф был рекультивирован.

Зачистка №1 (Прил. 5. Рис. 271). Географические координаты 55°45'28.44" с.ш., 85° 1'4.57" в.д. Размер 4 м. Зачистка заложена на участке почвенных обнажений противопожарного рва. Глубина раскрытия – 1,15 м. Стратиграфия:

1 – почвенно-растительный слой (дерн) – 0,0-0,15 м.

2 – черный суглинок– 0,15-0,25 м.

3 – светло-коричневая глина – 0,25-1,15 м. и глубже.

Археологический материал и другие признаки культурного слоя в зачистке №1 не обнаружены.

Зачистка №2 (Прил. 5. Рис. 272). Географические координаты 55°45'28.14" с.ш., 85° 1'9.07" в.д. Размер 4 м. Зачистка заложена на участке почвенных обнажений противопожарного рва. Глубина раскрытия – 1,17 м. Стратиграфия:

1 – почвенно-растительный слой (дерн) – 0,0-0,17 м.

2 – черный суглинок– 0,17-0,47 м.

3 – светло-коричневая глина – 0,47-1,17 м. и глубже.

Археологический материал и другие признаки культурного слоя в зачистке №2 не обнаружены.

Зачистка №3 (Прил. 5. Рис. 273). Географические координаты 55°45'28.14" с.ш., 85° 1'11.64" в.д. Размер 4 м. Зачистка заложена на участке почвенных обнажений противопожарного рва. Глубина раскрытия – 0,93 м. Стратиграфия:

1 – почвенно-растительный слой (дерн) – 0,0-0,13 м.

2 – черный суглинок– 0,13-0,43 м.

3 – светло-коричневая глина – 0,43-0,93 м. и глубже.

Археологический материал и другие признаки культурного слоя в зачистке №3 не обнаружены.

Зачистка №4 (Прил. 5. Рис. 274). Географические координаты 55°45'24.87" с.ш., 85° 1'13.09" в.д. Размер 4 м. Зачистка заложена на участке почвенных обнажений противопожарного рва. Глубина раскрытия – 1,35 м. Стратиграфия:

1 – почвенно-растительный слой (дерн) – 0,0-0,05 м.

2 – светло-желтая глина – 0,05-0,30 м.

3 – черный суглинок– 0,30-0,90 м.

4 – светло-коричневая глина – 0,90-1,35 м. и глубже.

Археологический материал и другие признаки культурного слоя в зачистке №4 не обнаружены.

Участок ТФ №№ 48 – 59, 39 расположен в южной части исследуемой территории, на водоразделе рек Межевка и Тальменка, область исследования занята распаханным полем и проходящей по нему линией электропередач, данный участок свободен от жилых и хозяйственных построек.

Окружающий ландшафт представлен луговой, древесной и кустарниковой растительностью. Осмотр местности не выявил артефактов, признаков культурного слоя или выраженных в рельефе объектов археологического наследия. Виды местности представлены точками фотофиксации 48 – 59, 39 (Прил. 5. Рис. 100 – 123, 82 – 83).

На участке археологического обследования сделано 2 археологических раскрытия – шурфы №№ 42 – 43. Необходимость закладки шурфов в данной местности обусловлена перспективностью обнаружения разновременных археологических объектов на водораздельной территории рек Межевка и Тальменка.

Шурф №42 (Прил. 5. Рис. 253, 254). Географические координаты 55°45'10.93" с.ш., 85° 1'2.23" в.д. Размер 1×2 м. Заложён на визуально свободном от техногенных нарушений

участке распаханного поля, на водоразделе рек Межевка и Тальменка. Глубина раскрытия – 0,59 м. Стратиграфия:

- 1 – почвенно-растительный слой (дерн) – отсутствует.
- 2 – черный суглинок – 0,0-0,21 м.
- 3 – светло-коричневая глина – 0,21-0,59 м. и глубже.

Археологический материал и другие признаки культурного слоя в шурфе №42 не обнаружены. После контрольного прокопа на глубину 0,2 м. шурф был рекультивирован.

Шурф №43 (Прил. 5. Рис. 255, 256). Географические координаты 55°45'22.71" с.ш., 85° 1'34.86" в.д. Размер 1×2 м. Заложен на визуально свободном от техногенных нарушений участке распаханного поля, на водоразделе рек Межевка и Тальменка. Глубина раскрытия – 0,54 м. Стратиграфия:

- 1 – почвенно-растительный слой (дерн) – отсутствует.
- 2 – черный суглинок – 0,0-0,26 м.
- 3 – светло-коричневая глина – 0,26-0,54 м. и глубже.

Археологический материал и другие признаки культурного слоя в шурфе №43 не обнаружены. После контрольного прокопа на глубину 0,2 м. шурф был рекультивирован.

Участок ТФ №№ 65 – 86, 38 расположен в северо-западной части объекта исследования, представляет собой местность, покрытую луговой и кустарниковой растительностью, редко деревьями. По границам северной и северо-восточной исследуемой области произрастает редкий лиственный лес. На западе расположен огороженный участок, предназначенный для размещения и эксплуатации объектов железнодорожного транспорта, подвергшийся полному антропогенному воздействию. На нем присутствуют железнодорожные пути, на гравийной подсыпке, имеется хозяйственная постройка, столбы уличного освещения. К юго-западу располагается зона со следами антропогенных нарушений – следов работ тяжелой техники (рытвин, грунтовых куч, вероятно, связанных с постройкой железнодорожных путей). По юго-западной границе проходит железная дорога на промышленное предприятие КДВ.

Окружающий ландшафт представлен луговой, древесной и кустарниковой растительностью. Осмотр местности не выявил артефактов, признаков культурного слоя или выраженных в рельефе объектов археологического наследия. Виды местности представлены точками фотофиксации 65 – 86, 38 (Прил. 5. Рис. 133 – 170, 80 – 81).

На участке археологического обследования сделано 15 археологических раскрытий – шурфы №№ 33 – 41, 45 – 50. Необходимость закладки шурфов в данной местности обусловлена перспективностью обнаружения разновременных археологических объектов на водораздельной территории рек Межевка и Тальменка.

Шурф №33 (Прил. 5. Рис. 235, 236). Географические координаты 55°45'37.72" с.ш., 85° 1'24.60" в.д. Размер 1×2 м Заложен на визуально свободном от техногенных нарушений участке распаханного поля, на водоразделе рек Межевка и Тальменка. Глубина раскрытия – 0,70 м. Стратиграфия:

1 – почвенно-растительный слой (дерн) – 0,0-0,11 м.

2 – темно-серый суглинок– 0,11-0,45 м.

3 – светло-коричневая глина – 0,45-0,70 м. и глубже.

Археологический материал и другие признаки культурного слоя в шурфе №33 не обнаружены. После контрольного прокопа на глубину 0,2 м. шурф был рекультивирован.

Шурф №34 (Прил. 5. Рис. 237, 238). Географические координаты 55°45'40.07" с.ш., 85° 1'24.50" в.д. Размер 1×2 м. Заложен на визуально свободном от техногенных нарушений участке распаханного поля, на водоразделе рек Межевка и Тальменка. Глубина раскрытия – 0,78 м. Стратиграфия:

1 – почвенно-растительный слой (дерн) – 0,0-0,11 м.

2 – черный суглинок– 0,11-0,50 м.

3 – светло-коричневая глина – 0,50-0,78 м. и глубже.

Археологический материал и другие признаки культурного слоя в шурфе №34 не обнаружены. После контрольного прокопа на глубину 0,2 м. шурф был рекультивирован.

Шурф №35 (Прил. 5. Рис. 239, 240). Географические координаты 55°45'38.59" с.ш., 85° 1'20.67" в.д. Размер 1×2 м. Заложен на визуально свободном от техногенных нарушений участке распаханного поля, на водоразделе рек Межевка и Тальменка. Глубина раскрытия – 0,77 м. Стратиграфия:

1 – почвенно-растительный слой (дерн) – 0,0-0,12 м.

2 – черный суглинок– 0,12-0,47 м.

3 – светло-коричневая глина – 0,47-0,77 м. и глубже.

Археологический материал и другие признаки культурного слоя в шурфе №35 не обнаружены. После контрольного прокопа на глубину 0,2 м. шурф был рекультивирован.

Шурф №36 (Прил. 5. Рис. 241, 242). Географические координаты 55°45'35.53" с.ш., 85° 1'8.50" в.д. Размер 1×2 м. Заложен на визуально свободном от техногенных нарушений участке распаханного поля, на водоразделе рек Межевка и Тальменка. Глубина раскрытия – 0,66 м. Стратиграфия:

1 – почвенно-растительный слой (дерн) – 0,0-0,16 м.

2 – черный суглинок– 0,16-0,31 м.

3 – светло-коричневая глина – 0,31-0,66 м. и глубже.

Археологический материал и другие признаки культурного слоя в шурфе №36 не обнаружены. После контрольного прокопа на глубину 0,2 м. шурф был рекультивирован.

Шурф №37 (Прил. 5. Рис. 243, 244). Географические координаты 55°45'35.56" с.ш., 85° 1'5.51" в.д. Размер 1×2 м. Заложен на визуально свободном от техногенных нарушений участке распаханного поля, на водоразделе рек Межевка и Тальменка. Глубина раскрытия – 0,58 м. Стратиграфия:

- 1 – почвенно-растительный слой (дерн) – 0,0-0,13 м.
- 2 – черный суглинок – 0,16-0,33 м.
- 3 – светло-коричневая глина – 0,33-0,58 м. и глубже.

Археологический материал и другие признаки культурного слоя в шурфе №37 не обнаружены. После контрольного прокопа на глубину 0,2 м. шурф был рекультивирован.

Шурф №38 (Прил. 5. Рис. 245, 246). Географические координаты 55°45'36.72" с.ш., 85° 1'6.61" в.д. Размер 1×2 м. Заложен на визуально свободном от техногенных нарушений участке распаханного поля, на водоразделе рек Межевка и Тальменка. Глубина раскрытия – 0,59 м. Стратиграфия:

- 1 – почвенно-растительный слой (дерн) – 0,0-0,12 м.
- 2 – черный суглинок – 0,12-0,28 м.
- 3 – светло-коричневая глина – 0,28-0,59 м. и глубже.

Археологический материал и другие признаки культурного слоя в шурфе №38 не обнаружены. После контрольного прокопа на глубину 0,2 м. шурф был рекультивирован.

Шурф №39 (Прил. 5. Рис. 247, 248). Географические координаты 55°45'33.81" с.ш., 85° 0'59.27" в.д. Размер 1×2 м. Заложен на визуально свободном от техногенных нарушений участке распаханного поля, на водоразделе рек Межевка и Тальменка. Глубина раскрытия – 0,74 м. Стратиграфия:

- 1 – почвенно-растительный слой (дерн) – 0,0-0,11 м.
- 2 – черный суглинок – 0,11-0,46 м.
- 3 – светло-коричневая глина – 0,46-0,74 м. и глубже.

Археологический материал и другие признаки культурного слоя в шурфе №39 не обнаружены. После контрольного прокопа на глубину 0,2 м. шурф был рекультивирован.

Шурф №40 (Прил. 5. Рис. 249, 250). Географические координаты 55°45'36.76" с.ш., 85° 0'59.62" в.д. Размер 1×2 м. Заложен на визуально свободном от техногенных нарушений участке распаханного поля, на водоразделе рек Межевка и Тальменка. Глубина раскрытия – 0,62 м. Стратиграфия:

- 1 – почвенно-растительный слой (дерн) – 0,0-0,12 м.
- 2 – черный суглинок – 0,12-0,24 м.

3 – светло-коричневая глина – 0,24-0,62 м. и глубже.

Археологический материал и другие признаки культурного слоя в шурфе №40 не обнаружены. После контрольного прокопа на глубину 0,2 м. шурф был рекультивирован.

Шурф №41 (Прил. 5. Рис. 251, 252). Географические координаты 55°45'33.13" с.ш., 85° 0'54.17" в.д. Размер 1×2 м. Заложен на визуально свободном от техногенных нарушений участке распаханного поля, на водоразделе рек Межевка и Тальменка. Глубина раскрытия – 0,68 м. Стратиграфия:

1 – почвенно-растительный слой (дерн) – 0,0-0,11 м.

2 – черный суглинок– 0,11-0,30 м.

3 – светло-коричневая глина – 0,30-0,68 м. и глубже.

Археологический материал и другие признаки культурного слоя в шурфе №41 не обнаружены. После контрольного прокопа на глубину 0,2 м. шурф был рекультивирован.

Шурф №45 (Прил. 5. Рис. 259, 260). Географические координаты 55°45'33.03" с.ш., 85° 0'37.44" в.д. Размер 1×2 м. Заложен на визуально свободном от техногенных нарушений участке распаханного поля, на водоразделе рек Межевка и Тальменка. Глубина раскрытия – 0,52 м. Стратиграфия:

1 – почвенно-растительный слой (дерн) – 0,0-0,13 м.

2 – черный суглинок– 0,13-0,33 м.

3 – светло-коричневая глина – 0,33-0,52 м. и глубже.

Археологический материал и другие признаки культурного слоя в шурфе №45 не обнаружены. После контрольного прокопа на глубину 0,2 м. шурф был рекультивирован.

Шурф №46 (Прил. 5. Рис. 261, 262). Географические координаты 55°45'33.45" с.ш., 85° 0'41.90" в.д. Размер 1×2 м. Заложен на визуально свободном от техногенных нарушений участке распаханного поля, на водоразделе рек Межевка и Тальменка. Глубина раскрытия – 0,66 м. Стратиграфия:

1 – почвенно-растительный слой (дерн) – 0,0-0,12 м.

2 – черный суглинок– 0,12-0,33 м.

3 – светло-коричневая глина – 0,33-0,66 м. и глубже.

Археологический материал и другие признаки культурного слоя в шурфе №46 не обнаружены. После контрольного прокопа на глубину 0,2 м. шурф был рекультивирован.

Шурф №47 (Прил. 5. Рис. 263, 264). Географические координаты 55°45'29.45" с.ш., 85° 0'22.97" в.д. Размер 1×2 м. Заложен на визуально свободном от техногенных нарушений участке распаханного поля, на водоразделе рек Межевка и Тальменка. Глубина раскрытия – 0,47 м. Стратиграфия:

1 – почвенно-растительный слой (дерн) – 0,0-0,12 м.

2 – черный суглинок– 0,12-0,31 м.

3 – светло-коричневая глина – 0,31-0,47 м. и глубже.

Археологический материал и другие признаки культурного слоя в шурфе №47 не обнаружены. После контрольного прокопа на глубину 0,2 м. шурф был рекультивирован.

Шурф №48 (Прил. 5. Рис. 265, 266). Географические координаты 55°45'28.66" с.ш., 85° 0'29.69" в.д. Размер 1×2 м. Заложен на визуально свободном от техногенных нарушений участке распаханного поля, на водоразделе рек Межевка и Тальменка. Глубина раскрытия – 0,54 м. Стратиграфия:

1 – почвенно-растительный слой (дерн) – 0,0-0,12 м.

2 – черный суглинок– 0,12-0,32 м.

3 – светло-коричневая глина – 0,32-0,54 м. и глубже.

Археологический материал и другие признаки культурного слоя в шурфе №48 не обнаружены. После контрольного прокопа на глубину 0,2 м. шурф был рекультивирован.

Шурф №49 (Прил. 5. Рис. 267, 268). Географические координаты 55°45'32.38" с.ш., 85° 0'43.16" в.д. Размер 1×2 м. Заложен на визуально свободном от техногенных нарушений участке распаханного поля, на водоразделе рек Межевка и Тальменка. Глубина раскрытия – 0,78 м. Стратиграфия:

1 – почвенно-растительный слой (дерн) – 0,0-0,10 м.

2 – черный суглинок– 0,10-0,53 м.

3 – светло-коричневая глина – 0,53-0,78 м. и глубже.

Археологический материал и другие признаки культурного слоя в шурфе №49 не обнаружены. После контрольного прокопа на глубину 0,2 м. шурф был рекультивирован.

Шурф №50 (Прил. 5. Рис. 269, 270). Географические координаты 55°45'32.48" с.ш., в.д. Размер 1×2 м. Заложен на визуально свободном от техногенных нарушений участке распаханного поля, на водоразделе рек Межевка и Тальменка. Глубина раскрытия – 0,56 м. Стратиграфия:

1 – почвенно-растительный слой (дерн) – 0,0-0,06 м.

2 – светло-желтая глина – 0,06 – 0,15 м.

2 – черный суглинок– 0,15-0,32 м.

3 – светло-коричневая глина – 0,32-0,56 м. и глубже.

Археологический материал и другие признаки культурного слоя в шурфе №50 не обнаружены. После контрольного прокопа на глубину 0,2 м. шурф был рекультивирован.

Таким образом, в ходе натурного археологического обследования земельных участков, подлежащих воздействию земельных, строительных, хозяйственных и иных работ для разработки раздела проектной документации по титулу «Кондитерская фабрика

КДВ Кузбасс» в с. Поломошное Яшкинского муниципального округа Кемеровской области, внешние визуальные признаки археологических объектов, а также признаки культурного слоя и археологические предметы **не выявлены**, объекты, обладающие признаками объекта археологического наследия, **не обнаружены**.

Перечень документов и материалов, собранных и полученных при проведении экспертизы, а также использованной для нее специальной, технической и справочной литературы

Архивные материалы и документы

1. Положение о едином государственном реестре объектов культурного наследия (памятников истории и культуры) народов Российской Федерации, утвержденное приказом Министерства культуры от 03 октября 2011 г. № 954.

2. Положение о порядке проведения археологических полевых работ (археологических раскопок и разведок) и составления научной отчётной документации, утвержденное постановлением Отделения историко-филологических наук Российской академии наук N 32 от «20» июня 2018 г.

3. Герман П.В. Отчет о проведении разведочных работ в Яшкинском районе Кемеровской области в 2005 году. Кемерово, 2006. // Архив музея-заповедника «Томская Писаница».

4. Сизёв А. С. Отчет о проведении археологической разведки в Яшкинском районе Кемеровской области в 2018 году (открытый лист № 62). Кемерово, 2019. // Архив музея-заповедника «Томская Писаница».

5. Сизёв А. С. Отчет о проведении археологической разведки в Яшкинском и Юргинском районах Кемеровской области в 2019 году (открытый лист № 0324-2019). Кемерово, 2020. // Личный архив А. С. Сизёва.

Литература

6. Баштанник С.В., Жаронкин В.Н., Симонов Д.А., Соколов П.Г., Ширин Ю.В., Фрибус А.В. Результаты археологических разведок по мониторингу состояния, сохранности и использования объектов археологического наследия Кемеровской области // Историко-культурное наследие Кузбасса (актуальные проблемы изучения и охраны памятников археологии). Кемерово, 2011. Вып. III. С. 5 – 41.

7. Бобров В. В., Добжанский В. Н. Работы Кузбасского отряда Южносибирской экспедиции // АО 1978 года. М.: Наука, 1979. С. 190 – 191.

8. Васютин А. С., Заушинцева А. В., Онищенко С. С., Фомина Н. А. Культурно-хронологические особенности курганного могильника Шумиха на нижней Томи в связи с

этнокультурной ситуацией на юге Западной Сибири начала II тыс. н.э. // Труды кузбасской комплексной экспедиции. Том I. Кемерово, 2004. С. 393 – 424.

9. Кулемзин А. М., Бородкин Ю. М. Археологические памятники Кемеровской области. Кемерово, 1989. 158 с.

10. Ковтун И. В. Петроглифы Висящего Камня и хронология томских писаниц. Кемерово: Кузбассвуиздат, 1993. 140 с.

11. Ковтун И. В. Изобразительные традиции эпохи бронзы Центральной и Северо-Западной Азии. Новосибирск: Изд-во ИАЭТ СО РАН, 2001. 184 с.

12. Куминова А.В. Растительность Кемеровской области (ботанико-географическое районирование)/ Под ред. В.В. Ревердатто. – Новосибирск, 1949. – 165 с.

13. Окладников А. П., Мартынов А. И. Сокровища томских писаниц. М.: Искусство, 1972. 255 с.

Обоснования вывода экспертизы

Анализ представленных документов и специальной литературы показал, что на участке «Кондитерская фабрика КДВ Кузбасс» в с. Поломошное Яшкинского муниципального округа Кемеровской области общей площадью 118 га. отсутствуют объекты культурного наследия, включенные в реестр, а также выявленные объекты культурного наследия. Испрашиваемый земельный участок расположен вне зон охраны, защитных зон объектов культурного наследия. Известные объекты археологического наследия расположены на удалении 5,3 км и далее от обследованного земельного участка (Прил. 5, Рис. 3).

Результаты проведенных археологических исследований путем археологической разведки позволяют сделать вывод об **отсутствии** объектов, обладающих признаками объекта археологического наследия на земельном участке общей площадью 118 га, по объекту «Кондитерская фабрика КДВ Кузбасс» в с. Поломошное Яшкинского муниципального округа Кемеровской области. Строительство кондитерской фабрики в с. Поломошное Яшкинского муниципального округа Кемеровской области («Кондитерская фабрика КДВ Кузбасс» в с. Поломошное Яшкинского муниципального округа Кемеровской области) не создает угрозы нарушения культурного слоя близлежащих объектов археологического наследия.

Вывод экспертизы

Экспертиза земельных участков общей площадью 118 га., испрашиваемых под объект «Кондитерская фабрика КДВ Кузбасс» в с. Поломошное Яшкинского муниципального округа Кемеровской области показала отсутствие объектов культурного наследия, включенных в реестр, выявленных объектов культурного наследия и объектов, обладающих признаками объекта культурного наследия. Испрашиваемые земельные участки расположены вне зон охраны, защитных зон объектов культурного наследия. Следовательно, на земельных участках, испрашиваемых под объект «Кондитерская фабрика КДВ Кузбасс» в с. Поломошное Яшкинского муниципального округа Кемеровской области, **возможно** проведение земляных, строительных, мелиоративных и (или) хозяйственных работ. **Заключение экспертизы положительное.**

Перечень приложений

Приложение 1. Письмо Комитета по охране объектов культурного наследия Кемеровской области № 02/394 от 01.03.2021 г. об отсутствии сведений о наличии на земельных участках для разработки раздела проектной документации по титулу «Кондитерская фабрика КДВ Кузбасс» в с. Поломошное Яшкинского муниципального округа Кемеровской области. Электронная копия на 2 листах.

Приложение 2. Ситуационный план по объекту «Кондитерская фабрика КДВ Кузбасс» в с. Поломошное Яшкинского муниципального округа Кемеровской области. Электронная копия на 1 листе.

Приложение 3. Ведомость координат поворотных точек планируемого размещения по объекту «Кондитерская фабрика КДВ Кузбасс» в с. Поломошное Яшкинского муниципального округа Кемеровской области. Электронная копия на 3 листах.

Приложение 4. Каталог координат точек фотофиксации и мест археологических раскопок по объекту «Кондитерская фабрика КДВ Кузбасс» в с. Поломошное Яшкинского муниципального округа Кемеровской области. Электронная копия на 5 листах.

Приложение 5. Результаты археологической разведки по объекту «Кондитерская фабрика КДВ Кузбасс» в с. Поломошное Яшкинского муниципального округа Кемеровской области. Альбом иллюстраций на 274 листах.

Приложение 6. Договор на выполнение научно-исследовательских работ № ИЭЧ 06/2021 по археологическому обследованию и проведению государственной историко-культурной экспертизы (ГИКЭ) земельных участков, подлежащих воздействию земляных, строительных, хозяйственных и иных работ для разработки раздела проектной

документации по титулу «Кондитерская фабрика КДВ Кузбасс» в с. Поломошное Яшкинского муниципального округа Кемеровской области.. Электронная копия на 6 листах.

Приложение 7. Открытый лист № 0957-2021 от 15 июня 2021 г. выданный Министерством культуры Российской Федерации Сизёву Александру Сергеевичу. Электронная копия на 1 листе.

Дата оформления Акта экспертизы:

«30» июня 2021 г.

Держатель открытого листа

А. С. Сизёв

Эксперт

П.В. Герман



Комитет по охране объектов
культурного наследия Кузбасса
(Комитет по охране ОКН Кузбасса)

Советский пр., д. 60, корпус 2, офис 101,
г. Кемерово, 650064
Тел./факс (3842) 36-69-47
e-mail: okn-kuzbass@ako.ru ; http://okn-kuzbass.ru
ОКПО 03812632; ОГРН 1164205071326;
ИНН/КПП 4205331804/420501001
03.03.2021 № 02/394
на № 62 от 01.03.2021

Директору
ООО «Апекс»

Чайкину С.Н.

В ответ на Ваше письмо о наличии (отсутствии) объектов культурного наследия сообщаем следующее.

После рассмотрения представленных картографических материалов установлено, что на участке реализации проектных решений по титулу: «Кондитерская фабрика КДВ Кузбасс» по адресу: РФ, Кемеровская область-Кузбасс, Яшкинский район, с. Поломошное» отсутствуют объекты культурного наследия, включенные в Единый государственный реестр объектов культурного наследия (памятников истории и культуры) народов Российской Федерации.

Испрашиваемые земельные участки расположены вне зон охраны объектов культурного наследия и вне защитных зон объектов культурного наследия.

Сведениями об отсутствии на испрашиваемых участках выявленных объектов культурного наследия либо объектов, обладающих признаками объекта культурного наследия (в т.ч. археологического), Комитет не располагает.

Учитывая изложенное, заказчик работ в соответствии со статьями 28, 30, 31, 32, 36, 45.1 Федерального закона от 25.06.2002 №73-ФЗ «Об объектах культурного наследия (памятниках истории и культуры) народов Российской Федерации» (далее – Федеральный закон) обязан:

- обеспечить проведение и финансирование историко-культурной экспертизы земельного участка, подлежащего воздействию земляных, строительных, хозяйственных и иных работ, путем археологической разведки, в порядке, установленном статьей 45.1 Федерального закона;
- представить в Комитет документацию, подготовленную на основе полевых археологических работ, содержащую результаты исследований, в соответствии с которыми определяется наличие или отсутствие объектов, обладающих признаками объекта культурного наследия на земельном участке, подлежащем воздействию земляных, строительных, хозяйственных и иных

работ, а также заключение государственной историко-культурной экспертизы указанной документации (либо земельного участка).

В случае обнаружения в границах земельного участка, подлежащего воздействию земляных, строительных, хозяйственных и иных работ объектов, обладающих признаками объекта археологического наследия, и после принятия Комитетом решения о включении данного объекта в перечень выявленных объектов культурного наследия:

- разработать в составе проектной документации раздел об обеспечении сохранности выявленного объекта культурного наследия или о проведении спасательных археологических полевых работ или проект обеспечения сохранности выявленного объекта культурного наследия либо план проведения спасательных археологических полевых работ, включающих оценку воздействия проводимых работ на указанный объект культурного наследия (далее – документация или раздел документации, обосновывающей меры по обеспечению сохранности выявленного объекта культурного (археологического) наследия);

- получить по документации или разделу документации, обосновывающей меры по обеспечению сохранности выявленного объекта культурного наследия заключение государственной историко-культурной экспертизы и представить его совместно с указанной документацией в Комитет на согласование;

- обеспечить реализацию согласованной Комитетом документации, обосновывающей меры по обеспечению сохранности выявленного объекта культурного (археологического) наследия.

С уважением,
председатель Комитета



Ю.Ю. Гизей

Ситуационный план по объекту «Кондитерская фабрика КДВ Кузбасс» в с. Поломошное Яшкинского муниципального округа Кемеровской области. Система координат WGS-84. Предоставлен Заказчиком.



Ведомость координат поворотных точек планируемого размещения по объекту «Кондитерская фабрика КДВ Кузбасс» в с. Поломошное Яшкинского муниципального округа Кемеровской области. Система координат WGS-84. Предоставлена Заказчиком.

	СШ	ВД
1	55°45'40,71636"N	85°02'01,45523"E
2	55°45'38,85358"N	85°02'00,72809"E
3	55°45'36,30594"N	85°02'01,73866"E
4	55°45'32,20257"N	85°02'07,96061"E
5	55°45'30,84725"N	85°02'09,75378"E
6	55°45'29,87342"N	85°02'14,39894"E
7	55°45'27,32806"N	85°02'20,05958"E
8	55°45'26,05402"N	85°02'21,71520"E
9	55°45'24,50713"N	85°02'22,08706"E
10	55°45'23,22920"N	85°02'24,02135"E
11	55°45'22,33048"N	85°02'23,51741"E
12	55°45'23,19410"N	85°02'18,67480"E
13	55°45'23,65919"N	85°02'15,18744"E
14	55°45'24,77527"N	85°02'11,54839"E
15	55°45'24,35234"N	85°02'11,09031"E
16	55°45'21,45089"N	85°02'14,76790"E
17	55°45'18,73687"N	85°02'16,20193"E
18	55°45'17,32145"N	85°02'15,42220"E
19	55°45'16,79746"N	85°02'13,98650"E
20	55°45'16,94142"N	85°02'10,77345"E
21	55°45'19,15411"N	85°02'07,83113"E
22	55°45'19,89175"N	85°02'06,47439"E
23	55°45'19,88572"N	85°02'04,75832"E
24	55°45'19,34238"N	85°02'02,79705"E
25	55°45'18,33087"N	85°02'02,86616"E
26	55°45'14,71793"N	85°02'04,00646"E
27	55°45'10,17196"N	85°01'10,52177"E
28	55°45'09,22597"N	85°00'58,51936"E
29	55°45'19,30725"N	85°00'58,24372"E
30	55°45'19,67632"N	85°00'58,80883"E
31	55°45'20,60364"N	85°00'59,15192"E
32	55°45'22,64082"N	85°01'04,12559"E
33	55°45'22,65802"N	85°01'08,83757"E
34	55°45'24,40176"N	85°01'08,81759"E
35	55°45'24,48065"N	85°01'10,86029"E
36	55°45'28,38442"N	85°01'11,03810"E
37	55°45'28,44406"N	85°00'58,94972"E
38	55°45'29,21785"N	85°00'59,04173"E
39	55°45'31,45605"N	85°01'04,60804"E
40	55°45'34,53958"N	85°01'09,41936"E

41	55°45'34,45221"N	85°01'05,58803"E
42	55°45'34,08169"N	85°01'02,76808"E
43	55°45'33,15051"N	85°00'58,36962"E
44	55°45'31,38694"N	85°00'52,81276"E
45	55°45'30,38336"N	85°00'48,71174"E
46	55°45'30,22629"N	85°00'40,16548"E
47	55°45'28,81346"N	85°00'38,91183"E
48	55°45'28,63540"N	85°00'38,32959"E
49	55°45'28,52176"N	85°00'35,67885"E
50	55°45'27,19074"N	85°00'35,38534"E
51	55°45'27,20069"N	85°00'27,55868"E
52	55°45'28,90344"N	85°00'20,22352"E
53	55°45'30,58928"N	85°00'17,27225"E
54	55°45'31,14729"N	85°00'15,44443"E
55	55°45'31,86966"N	85°00'01,84433"E
56	55°45'34,08551"N	85°00'01,74678"E
57	55°45'35,53587"N	85°00'01,70022"E
58	55°45'36,90985"N	85°00'07,35357"E
59	55°45'35,17180"N	85°00'08,79181"E
60	55°45'36,32650"N	85°00'35,70971"E
61	55°45'35,20697"N	85°00'37,42365"E
62	55°45'35,63300"N	85°00'42,96623"E
63	55°45'34,93587"N	85°00'43,57818"E
64	55°45'35,29080"N	85°00'45,73710"E
65	55°45'36,06001"N	85°00'46,95190"E
66	55°45'36,16809"N	85°00'47,50059"E
67	55°45'36,11546"N	85°00'48,13544"E
68	55°45'35,23980"N	85°00'49,70136"E
69	55°45'35,14403"N	85°00'54,16619"E
70	55°45'36,19085"N	85°00'56,93475"E
71	55°45'37,51168"N	85°00'56,04097"E
72	55°45'38,13153"N	85°00'57,00812"E
73	55°45'38,84688"N	85°01'02,59743"E
74	55°45'39,54697"N	85°01'07,56992"E
75	55°45'39,71092"N	85°01'09,61187"E
76	55°45'39,74938"N	85°01'10,94073"E
77	55°45'39,44241"N	85°01'11,44315"E
78	55°45'38,98689"N	85°01'11,37382"E
79	55°45'38,09079"N	85°01'09,12407"E
80	55°45'37,43200"N	85°01'09,08803"E
81	55°45'36,98466"N	85°01'09,40225"E
82	55°45'36,81205"N	85°01'09,94901"E
83	55°45'36,82209"N	85°01'11,02011"E
84	55°45'37,62541"N	85°01'12,92282"E
85	55°45'37,85845"N	85°01'13,25276"E
86	55°45'38,18087"N	85°01'13,17567"E
87	55°45'38,32448"N	85°01'14,70058"E

88	55°45'36,91799"N	85°01'13,91897"E
89	55°45'35,62288"N	85°01'14,33575"E
90	55°45'35,30826"N	85°01'17,18479"E
91	55°45'36,18255"N	85°01'19,31609"E
92	55°45'37,53667"N	85°01'19,30182"E
93	55°45'38,71404"N	85°01'18,69374"E
94	55°45'40,18396"N	85°01'19,49362"E
95	55°45'40,89255"N	85°01'20,69557"E
96	55°45'41,15828"N	85°01'23,09368"E
97	55°45'40,97475"N	85°01'24,92112"E
98	55°45'39,59521"N	85°01'26,58548"E
99	55°45'40,05547"N	85°01'36,43530"E
100	55°45'40,90641"N	85°01'52,37623"E

Каталог координат точек фотофиксации и мест археологических раскопок археологической разведки по объекту «Кондитерская фабрика КДВ Кузбасс» в с. Поломошное Яшкинского муниципального округа Кемеровской области. Система координат WGS-84.

	СШ	ВД
Точки фотофиксации		
№1	55°45'15.60"	85° 2'3.58"
№2	55°45'17.93"	85° 2'3.02"
№3	55°45'19.62"	85° 2'5.11"
№4	55°45'19.00"	85° 2'10.39"
№5	55°45'17.88"	85° 2'11.57"
№6	55°45'17.45"	85° 2'15.05"
№7	55°45'18.50"	85° 2'15.86"
№8	55°45'19.64"	85° 2'14.00"
№9	55°45'20.59"	85° 2'13.33"
№10	55°45'22.25"	85° 2'12.98"
№11	55°45'23.49"	85° 2'11.27"
№12	55°45'25.64"	85° 2'7.24"
№13	55°45'26.17"	85° 2'11.63"
№14	55°45'26.76"	85° 2'15.40"
№15	55°45'27.44"	85° 2'18.79"
№16	55°45'26.29"	85° 2'20.87"
№17	55°45'24.83"	85° 2'21.48"
№18	55°45'23.55"	85° 2'21.30"
№19	55°45'22.68"	85° 2'22.65"
№20	55°45'22.76"	85° 2'23.80"
№21	55°45'23.03"	85° 2'19.13"
№22	55°45'24.29"	85° 2'16.36"
№23	55°45'25.98"	85° 2'17.48"

№24	55°45'39.87"	85° 1'42.15"
№25	55°45'37.84"	85° 1'42.77"
№26	55°45'36.01"	85° 1'36.61"
№27	55°45'33.23"	85° 1'35.20"
№28	55°45'33.50"	85° 1'38.81"
№29	55°45'32.71"	85° 1'30.78"
№30	55°45'31.10"	85° 1'27.50"
№31	55°45'28.39"	85° 1'22.25"
№32	55°45'27.87"	85° 1'13.95"
№33	55°45'25.03"	85° 1'15.49"
№34	55°45'28.51"	85° 1'12.01"
№35	55°45'31.55"	85° 1'17.26"
№36	55°45'35.14"	85° 1'22.26"
№37	55°45'35.72"	85° 1'29.30"
№38	55°45'33.24"	85° 0'56.33"
№39	55°45'28.32"	85° 2'1.77"
№40	55°45'29.54"	85° 2'6.03"
№41	55°45'30.09"	85° 2'9.79"
№42	55°45'32.49"	85° 1'56.99"
№43	55°45'33.32"	85° 2'1.60"
№44	55°45'33.82"	85° 2'3.98"
№45	55°45'38.40"	85° 1'54.58"
№46	55°45'38.66"	85° 1'58.34"
№47	55°45'38.80"	85° 2'0.61"
№48	55°45'14.37"	85° 1'59.60"
№49	55°45'13.20"	85° 1'43.70"
№50	55°45'11.65"	85° 1'26.71"
№51	55°45'10.20"	85° 1'8.86"
№52	55°45'9.80"	85° 1'0.53"

№53	55°45'13.85"	85° 0'59.09"
№54	55°45'26.42"	85° 1'59.17"
№55	55°45'25.77"	85° 1'49.87"
№56	55°45'24.94"	85° 1'39.51"
№57	55°45'24.31"	85° 1'31.28"
№58	55°45'24.08"	85° 1'24.87"
№59	55°45'24.81"	85° 1'20.28"
№60	55°45'27.04"	85° 1'14.10"
№61	55°45'27.11"	85° 1'11.90"
№62	55°45'32.22"	85° 1'36.78"
№63	55°45'32.75"	85° 1'43.56"
№64	55°45'33.12"	85° 1'49.71"
№65	55°45'30.54"	85° 0'25.81"
№66	55°45'30.16"	85° 0'22.00"
№67	55°45'29.14"	85° 0'22.06"
№68	55°45'28.73"	85° 0'24.69"
№69	55°45'27.94"	85° 0'30.53"
№70	55°45'30.18"	85° 0'29.10"
№71	55°45'30.86"	85° 0'36.13"
№72	55°45'29.52"	85° 0'38.60"
№73	55°45'30.66"	85° 0'43.35"
№74	55°45'33.35"	85° 0'37.22"
№75	55°45'34.84"	85° 0'38.09"
№76	55°45'34.88"	85° 0'40.32"
№77	55°45'29.65"	85° 0'22.84"
№78	55°45'32.01"	85° 0'12.71"
№79	55°45'32.92"	85° 0'8.87"
№80	55°45'33.21"	85° 0'3.26"
№81	55°45'31.70"	85° 0'48.61"

№82	55°45'30.61"	85° 0'49.33"
№83	55°45'34.98"	85° 1'5.74"
№84	55°45'37.03"	85° 1'6.03"
№85	55°45'39.39"	85° 1'24.60"
№86	55°45'38.68"	85° 1'22.43"
Археологические раскрытия		
Шурф №1	55°45'16.61"	85° 2'3.57"
Шурф №2	55°45'17.84"	85° 2'10.26"
Шурф №3	55°45'17.15"	85° 2'13.80"
Шурф №4	55°45'19.34"	85° 2'10.96"
Шурф №5	55°45'21.89"	85° 2'13.83"
Шурф №6	55°45'19.57"	85° 2'14.02"
Шурф №7	55°45'22.85"	85° 2'21.19"
Шурф №8	55°45'23.64"	85° 2'17.58"
Шурф №9	55°45'25.74"	85° 2'19.66"
Шурф №10	55°45'28.09"	85° 2'17.26"
Шурф №11	55°45'26.56"	85° 2'13.80"
Шурф №12	55°45'29.40"	85° 2'10.93"
Шурф №13	55°45'28.38"	85° 2'9.26"
Шурф №14	55°45'26.90"	85° 2'6.64"
Шурф №15	55°45'25.39"	85° 2'9.88"
Шурф №16	55°45'30.74"	85° 2'6.88"
Шурф №17	55°45'31.60"	85° 2'0.13"
Шурф №18	55°45'33.24"	85° 2'3.44"
Шурф №19	55°45'35.63"	85° 1'57.86"
Шурф №20	55°45'35.52"	85° 2'0.13"
Шурф №21	55°45'38.72"	85° 1'59.03"
Шурф №22	55°45'39.12"	85° 1'56.39"
Шурф №23	55°45'38.68"	85° 1'50.28"

Шурф №24	55°45'39.81"	85° 1'48.85"
Шурф №25	55°45'38.06"	85° 1'43.46"
Шурф №26	55°45'36.42"	85° 1'46.41"
Шурф №27	55°45'35.24"	85° 1'34.84"
Шурф №28	55°45'32.41"	85° 1'26.92"
Шурф №29	55°45'30.00"	85° 1'29.31"
Шурф №30	55°45'30.00"	85° 1'18.97"
Шурф №31	55°45'27.72"	85° 1'19.80"
Шурф №32	55°45'32.45"	85° 1'37.89"
Шурф №33	55°45'37.72"	85° 1'24.60"
Шурф №34	55°45'40.07"	85° 1'24.50"
Шурф №35	55°45'38.59"	85° 1'20.67"
Шурф №36	55°45'35.53"	85° 1'8.50"
Шурф №37	55°45'35.56"	85° 1'5.51"
Шурф №38	55°45'36.72"	85° 1'6.61"
Шурф №39	55°45'33.81"	85° 0'59.27"
Шурф №40	55°45'36.76"	85° 0'59.62"
Шурф №41	55°45'33.13"	85° 0'54.17"
Шурф №42	55°45'10.93"	85° 1'2.23"
Шурф №43	55°45'22.71"	85° 1'34.86"
Шурф №44	55°45'31.89"	85° 1'49.86"
Шурф №45	55°45'33.03"	85° 0'37.44"
Шурф №46	55°45'33.45"	85° 0'41.90"
Шурф №47	55°45'29.45"	85° 0'22.97"
Шурф №48	55°45'28.66"	85° 0'29.69"
Шурф №49	55°45'32.38"	85° 0'43.16"
Шурф №50	55°45'32.48"	85° 0'50.10"
Зачистка № 1	55°45'28.44"	85° 1'4.57"
Зачистка № 2	55°45'28.14"	85° 1'9.07"

Зачистка № 3	55°45'28.14"	85° 1'11.64"
Зачистка № 4	55°45'24.87"	85° 1'13.09"

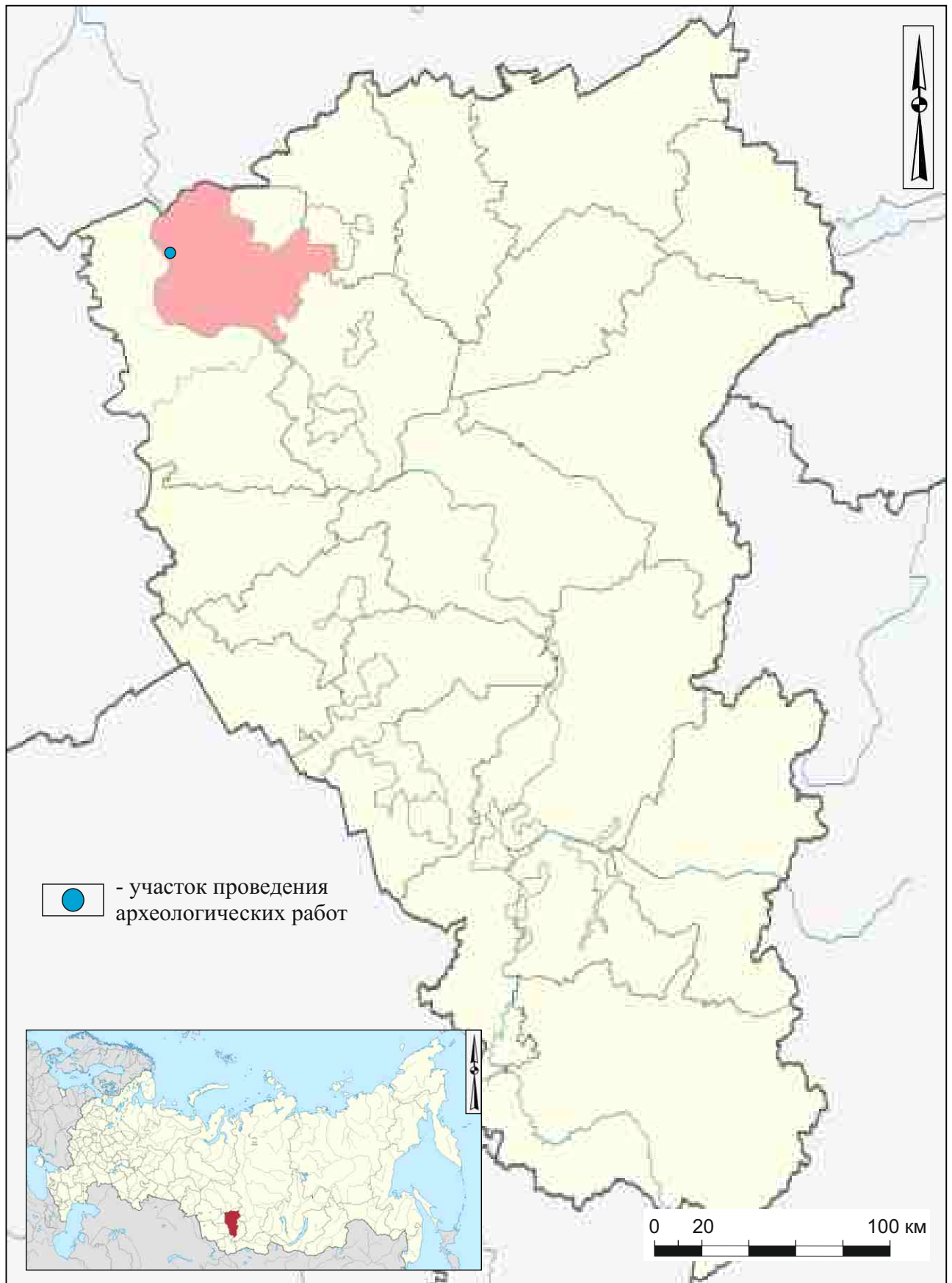


Рис. 1. Археологическое обследование земельного участка, подлежащего воздействию земельных, строительных, хозяйственных и иных работ для разработки раздела проектно-сметной документации по объекту «Кондитерская фабрика КДВ Кузбасс» в с. Поломошное Яшкинского муниципального округа Кемеровской области. Расположение Яшкинского муниципального округа.

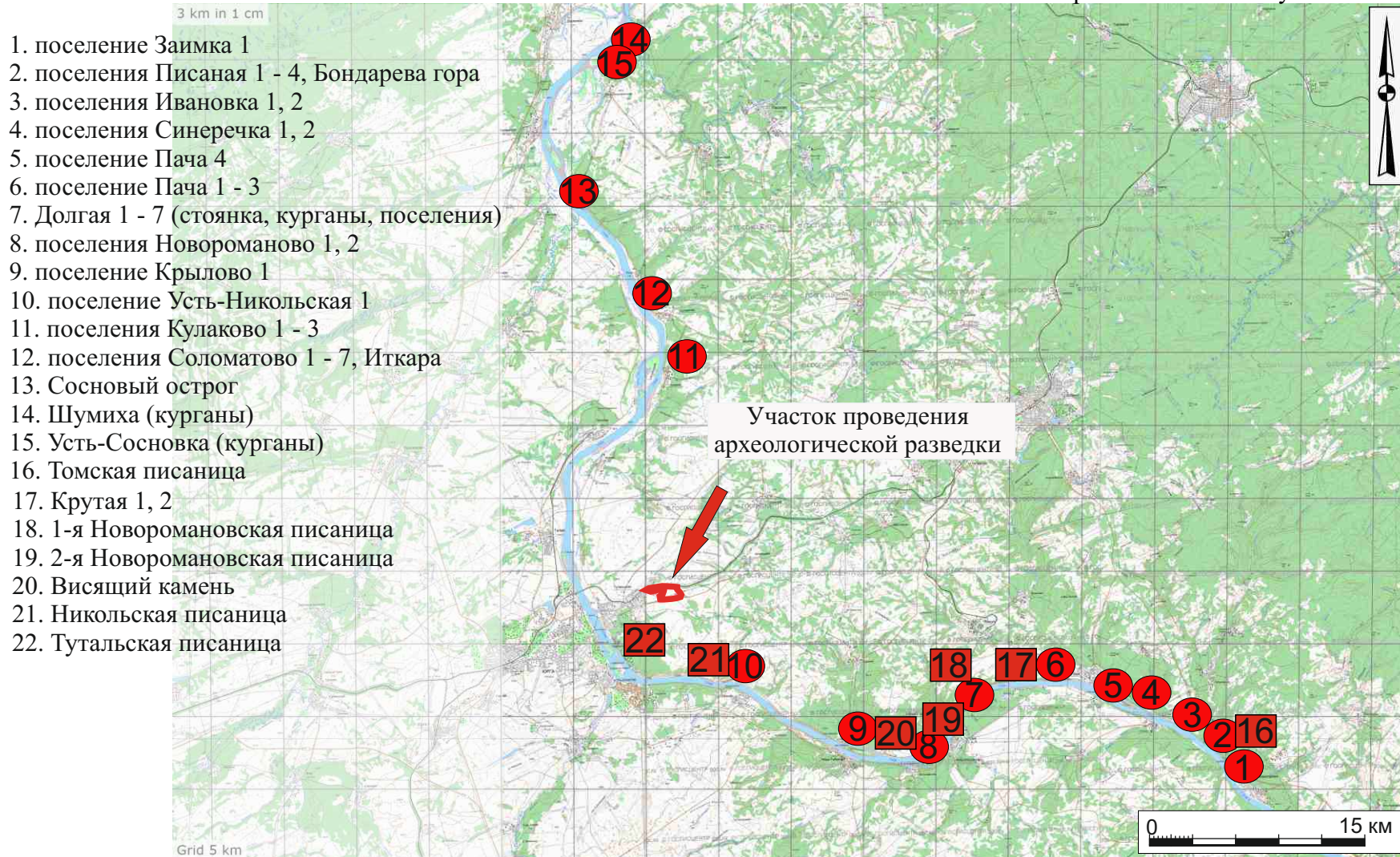


Рис. 2. Археологическое обследование земельного участка, подлежащего воздействию земельных, строительных, хозяйственных и иных работ для разработки раздела проектно-сметной документации по объекту «Кондитерская фабрика КДВ Кузбасс» в с. Поломошное Яшкинского муниципального округа Кемеровской области. Карта археологических памятников Яшкинского муниципального округа.

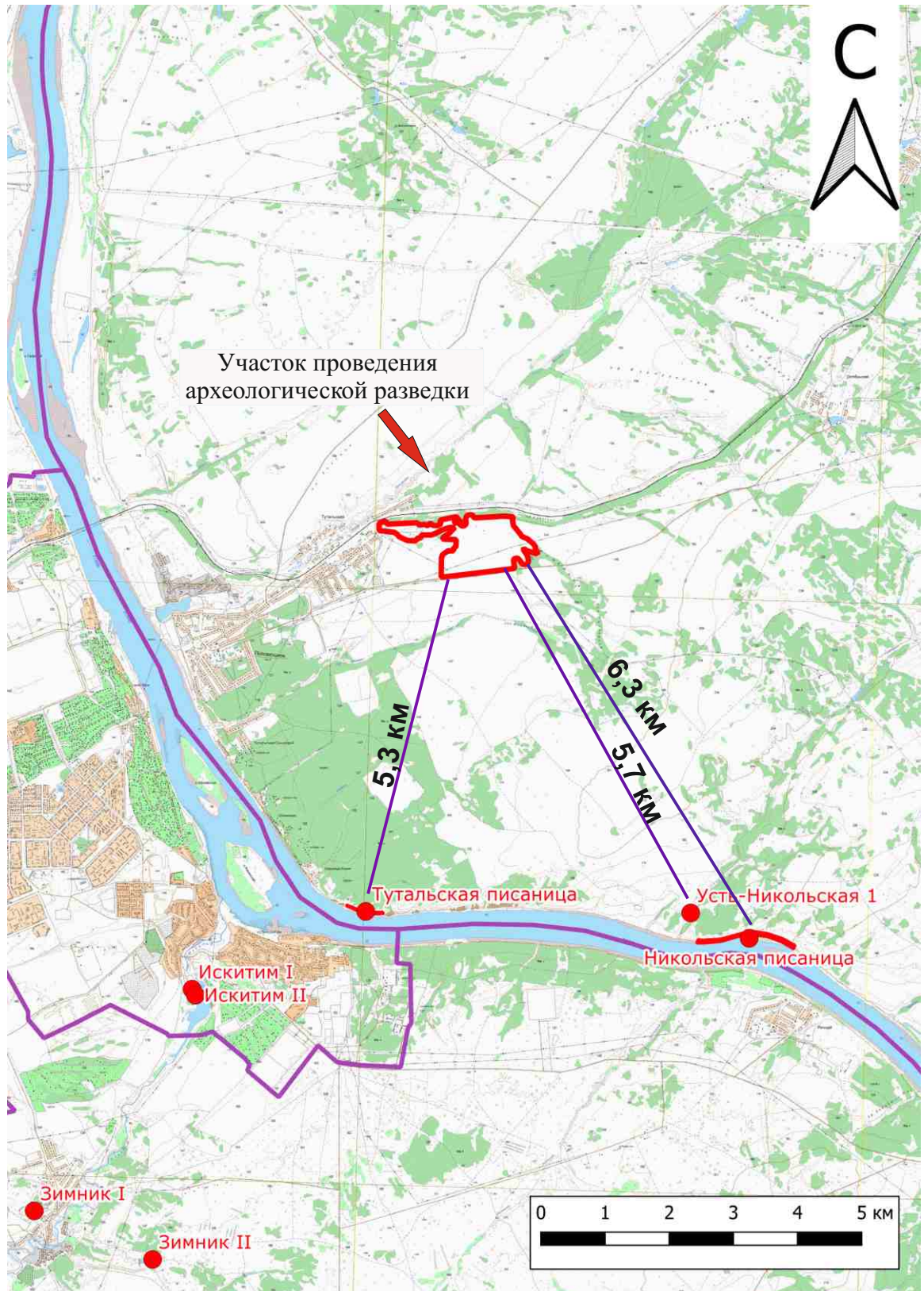


Рис. 3. Археологическое обследование земельного участка, подлежащего воздействию земельных, строительных, хозяйственных и иных работ для разработки раздела проектно-сметной документации по объекту «Кондитерская фабрика КДВ Кузбасс» в с. Поломошное Яшкинского муниципального округа Кемеровской области. Расположение ближайших локализаций объектов археологического наследия.

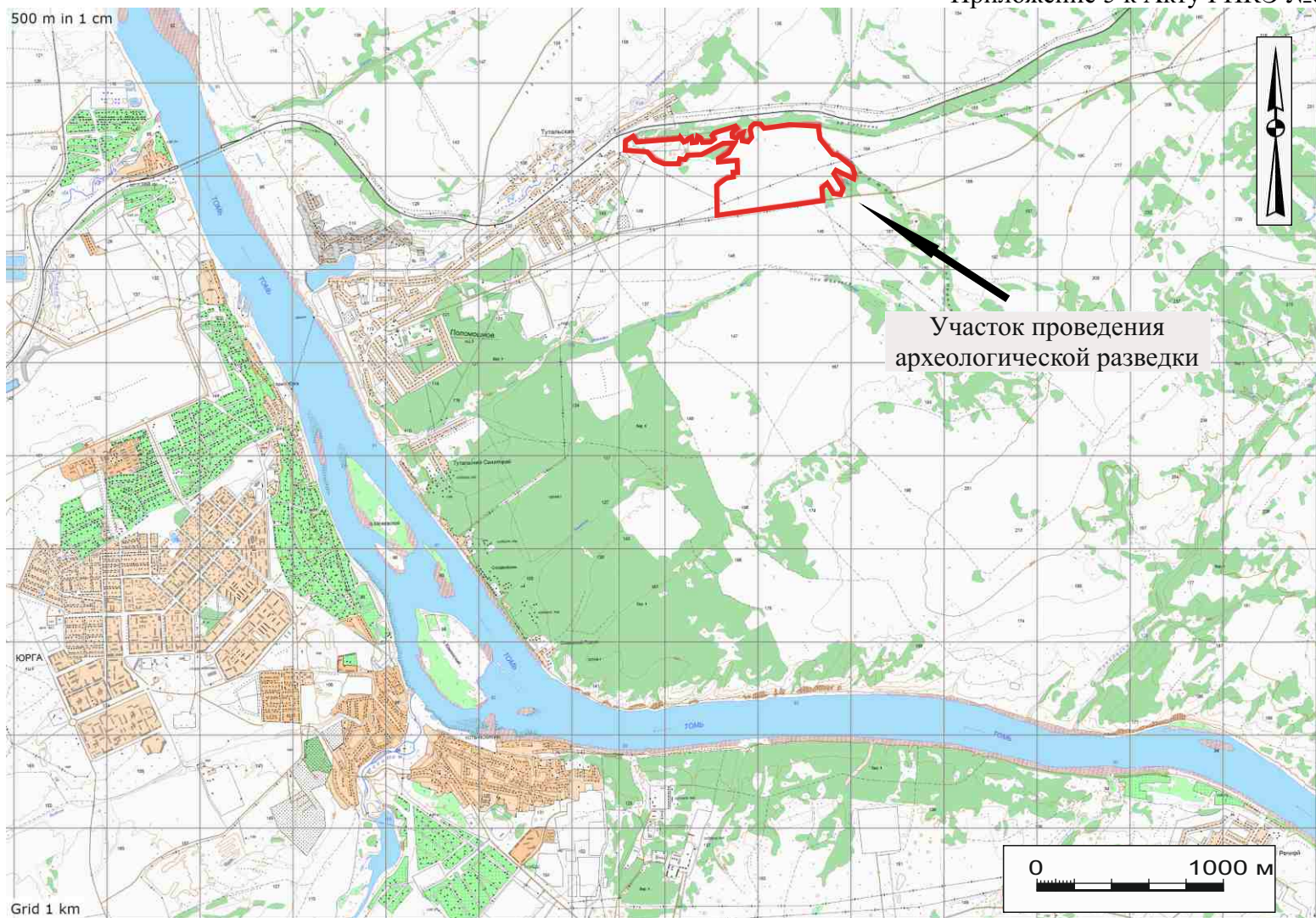


Рис. 4. Ситуационный план участка, подлежащего воздействию земельных, строительных, хозяйственных и иных работ для разработки раздела проектно-сметной документации по объекту «Кондитерская фабрика КДВ Кузбасс» в с. Поломошное Яшкинского муниципального округа Кемеровской области.



Рис. 5. Границы земельного участка, подлежащего воздействию земельных, строительных, хозяйственных и иных работ для разработки раздела проектно-сметной документации по объекту «Кондитерская фабрика КДВ Кузбасс» в с. Поломошное Яшкинского муниципального округа Кемеровской области. Абрис участка представлен по координатам (поворотным точкам) Заказчика на спутниковом снимке геоинформационной системы Google Earth Pro (съемка 25.04.2021 г.).



Рис. 6. Археологическое обследование земельного участка, подлежащего воздействию земельных, строительных, хозяйственных и иных работ для разработки раздела проектно-сметной документации по объекту «Кондитерская фабрика КДВ Кузбасс» в с. Поломошное Яшкинского муниципального округа Кемеровской области. Расположение точек фотофиксации и археологических раскритий на спутниковом снимке геоинформационной системы Google Earth Pro (съемка 25.04.2021 г.).

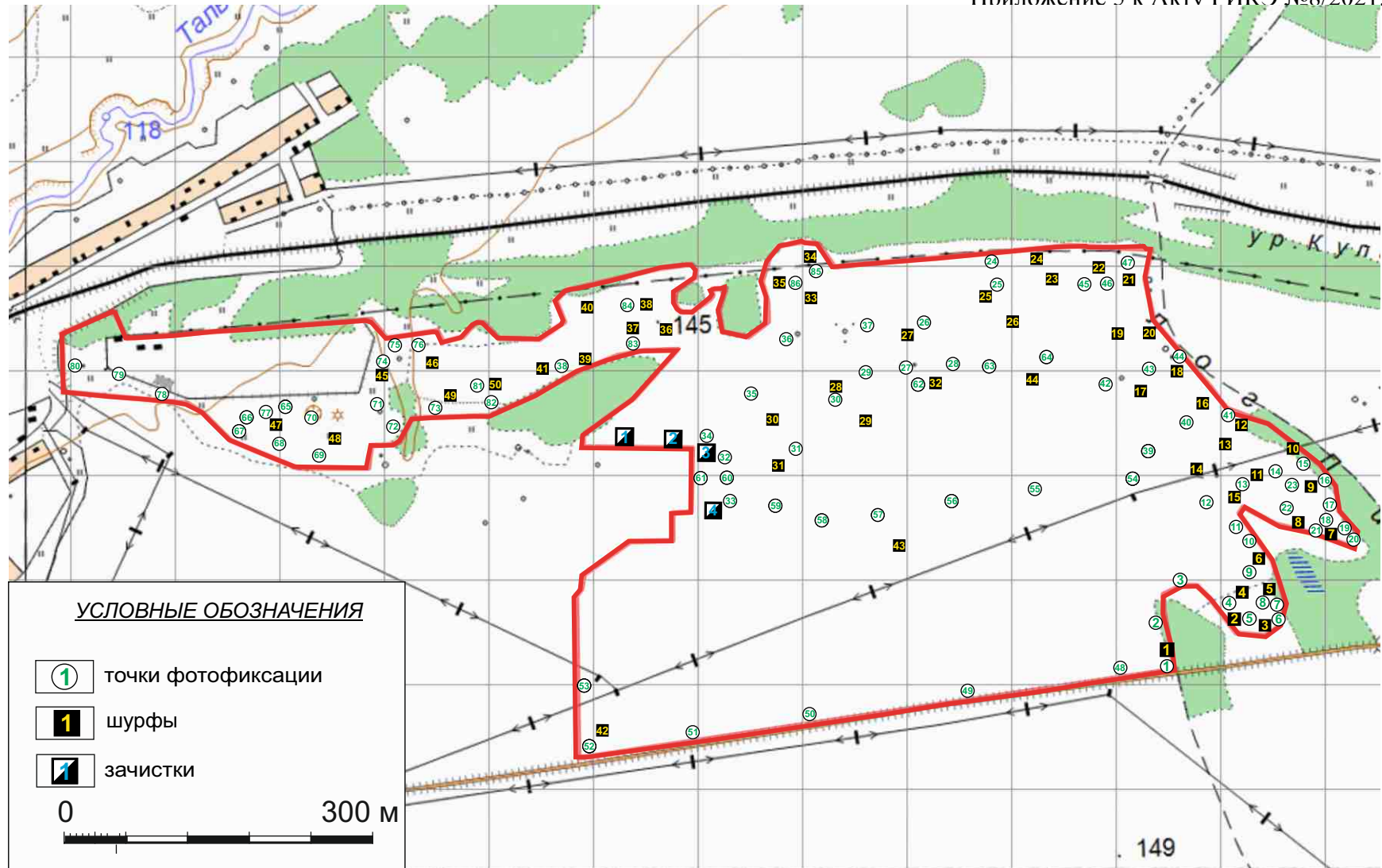


Рис. 7. Археологическое обследование земельного участка, подлежащего воздействию земельных, строительных, хозяйственных и иных работ для разработки раздела проектно-сметной документации по объекту «Кондитерская фабрика КДВ Кузбасс» в с. Поломошное Яшкинского муниципального округа Кемеровской области. Расположение точек фотофиксации и археологических раскрытий на топографическом плане..



Рис. 8. Археологическое обследование земельного участка, подлежащего воздействию земельных, строительных, хозяйственных и иных работ для разработки раздела проектно-сметной документации по объекту «Кондитерская фабрика КДВ Кузбасс» в с. Поломошное Яшкинского муниципального округа Кемеровской области. Точка фотофиксации № 1. 1 - вид на юг; 2 - вид на запад.



Рис. 9. Археологическое обследование земельного участка, подлежащего воздействию земельных, строительных, хозяйственных и иных работ для разработки раздела проектно-сметной документации по объекту «Кондитерская фабрика КДВ Кузбасс» в с. Поломошное Яшкинского муниципального округа Кемеровской области. Точка фотофиксации № 1. 1 - вид на север; 2 - вид на восток.



Рис. 10. Археологическое обследование земельного участка, подлежащего воздействию земельных, строительных, хозяйственных и иных работ для разработки раздела проектно-сметной документации по объекту «Кондитерская фабрика КДВ Кузбасс» в с. Поломошное Яшкинского муниципального округа Кемеровской области. Точка фотофиксации № 2. 1 - вид на восток; 2 - вид на юг.



Рис. 11. Археологическое обследование земельного участка, подлежащего воздействию земельных, строительных, хозяйственных и иных работ для разработки раздела проектно-сметной документации по объекту «Кондитерская фабрика КДВ Кузбасс» в с. Поломошное Яшкинского муниципального округа Кемеровской области. Точка фотофиксации № 2. 1 - вид на запад; 2 - вид на север.



Рис. 12. Археологическое обследование земельного участка, подлежащего воздействию земельных, строительных, хозяйственных и иных работ для разработки раздела проектно-сметной документации по объекту «Кондитерская фабрика КДВ Кузбасс» в с. Поломошное Яшкинского муниципального округа Кемеровской области. Точка фотофиксации № 3. 1 - вид на восток; 2 - вид на север.



Рис. 13. Археологическое обследование земельного участка, подлежащего воздействию земельных, строительных, хозяйственных и иных работ для разработки раздела проектно-сметной документации по объекту «Кондитерская фабрика КДВ Кузбасс» в с. Поломошное Яшкинского муниципального округа Кемеровской области. Точка фотофиксации № 3. 1 - вид на запад; 2 - вид на юг.



Рис. 14. Археологическое обследование земельного участка, подлежащего воздействию земельных, строительных, хозяйственных и иных работ для разработки раздела проектно-сметной документации по объекту «Кондитерская фабрика КДВ Кузбасс» в с. Поломошное Яшкинского муниципального округа Кемеровской области. Точка фотофиксации № 4. 1 - вид на запад; 2 - вид на юг.



Рис. 15. Археологическое обследование земельного участка, подлежащего воздействию земельных, строительных, хозяйственных и иных работ для разработки раздела проектно-сметной документации по объекту «Кондитерская фабрика КДВ Кузбасс» в с. Поломошное Яшкинского муниципального округа Кемеровской области. Точка фотофиксации № 4. 1 - вид на запад; 2 - вид на северо-запад.



Рис. 16. Археологическое обследование земельного участка, подлежащего воздействию земельных, строительных, хозяйственных и иных работ для разработки раздела проектно-сметной документации по объекту «Кондитерская фабрика КДВ Кузбасс» в с. Поломошное Яшкинского муниципального округа Кемеровской области. Точка фотофиксации № 5. 1 - вид на северо-запад; 2 - вид на восток.



Рис. 17. Археологическое обследование земельного участка, подлежащего воздействию земельных, строительных, хозяйственных и иных работ для разработки раздела проектно-сметной документации по объекту «Кондитерская фабрика КДВ Кузбасс» в с. Поломошное Яшкинского муниципального округа Кемеровской области. Точка фотофиксации № 5. 1 - вид на северо-восток; 2 - вид на юго-восток.



Рис. 18. Археологическое обследование земельного участка, подлежащего воздействию земельных, строительных, хозяйственных и иных работ для разработки раздела проектно-сметной документации по объекту «Кондитерская фабрика КДВ Кузбасс» в с. Поломошное Яшкинского муниципального округа Кемеровской области. Точка фотофиксации № 6. 1 - вид на юг; 2 - вид на восток.



Рис. 19. Археологическое обследование земельного участка, подлежащего воздействию земельных, строительных, хозяйственных и иных работ для разработки раздела проектно-сметной документации по объекту «Кондитерская фабрика КДВ Кузбасс» в с. Поломошное Яшкинского муниципального округа Кемеровской области. Точка фотофиксации № 6. 1 - вид на север; 2 - вид на северо-запад.



Рис. 20. Археологическое обследование земельного участка, подлежащего воздействию земельных, строительных, хозяйственных и иных работ для разработки раздела проектно-сметной документации по объекту «Кондитерская фабрика КДВ Кузбасс» в с. Поломошное Яшкинского муниципального округа Кемеровской области. Точка фотофиксации № 7. 1 - вид на северо-запад; 2 - вид на юг.



Рис. 21. Археологическое обследование земельного участка, подлежащего воздействию земельных, строительных, хозяйственных и иных работ для разработки раздела проектно-сметной документации по объекту «Кондитерская фабрика КДВ Кузбасс» в с. Поломошное Яшкинского муниципального округа Кемеровской области. Точка фотофиксации № 7. 1 - вид на юго-запад; 2 - вид на север.



Рис. 22. Археологическое обследование земельного участка, подлежащего воздействию земельных, строительных, хозяйственных и иных работ для разработки раздела проектно-сметной документации по объекту «Кондитерская фабрика КДВ Кузбасс» в с. Поломошное Яшкинского муниципального округа Кемеровской области. Точка фотофиксации № 8. 1 - вид на север; 2 - вид на запад.



Рис. 23. Археологическое обследование земельного участка, подлежащего воздействию земельных, строительных, хозяйственных и иных работ для разработки раздела проектно-сметной документации по объекту «Кондитерская фабрика КДВ Кузбасс» в с. Поломошное Яшкинского муниципального округа Кемеровской области. Точка фотофиксации № 8. 1 - вид на юг; 2 - вид на юго-восток.



Рис. 24. Археологическое обследование земельного участка, подлежащего воздействию земельных, строительных, хозяйственных и иных работ для разработки раздела проектно-сметной документации по объекту «Кондитерская фабрика КДВ Кузбасс» в с. Поломошное Яшкинского муниципального округа Кемеровской области. Точка фотофиксации № 9. 1 - вид на юго-восток; 2 - вид на восток.



Рис. 25. Археологическое обследование земельного участка, подлежащего воздействию земельных, строительных, хозяйственных и иных работ для разработки раздела проектно-сметной документации по объекту «Кондитерская фабрика КДВ Кузбасс» в с. Поломошное Яшкинского муниципального округа Кемеровской области. Точка фотофиксации № 9. 1 - вид на северо-запад; 2 - вид на запад.



Рис. 26. Археологическое обследование земельного участка, подлежащего воздействию земельных, строительных, хозяйственных и иных работ для разработки раздела проектно-сметной документации по объекту «Кондитерская фабрика КДВ Кузбасс» в с. Поломошное Яшкинского муниципального округа Кемеровской области. Точка фотофиксации № 10. 1 - вид на северо-восток; 2 - вид на северо-запад.



Рис. 27. Археологическое обследование земельного участка, подлежащего воздействию земельных, строительных, хозяйственных и иных работ для разработки раздела проектно-сметной документации по объекту «Кондитерская фабрика КДВ Кузбасс» в с. Поломошное Яшкинского муниципального округа Кемеровской области. Точка фотофиксации № 10. 1 - вид на юго-запад; 2 - вид на юго-восток.



Рис. 28. Археологическое обследование земельного участка, подлежащего воздействию земельных, строительных, хозяйственных и иных работ для разработки раздела проектно-сметной документации по объекту «Кондитерская фабрика КДВ Кузбасс» в с. Поломошное Яшкинского муниципального округа Кемеровской области. Точка фотофиксации № 11. 1 - вид на северо-восток; 2 - вид на северо-запад.



Рис. 29. Археологическое обследование земельного участка, подлежащего воздействию земельных, строительных, хозяйственных и иных работ для разработки раздела проектно-сметной документации по объекту «Кондитерская фабрика КДВ Кузбасс» в с. Поломошное Яшкинского муниципального округа Кемеровской области. Точка фотофиксации № 11. 1 - вид на юго-запад; 2 - вид на юго-восток.



Рис. 30. Археологическое обследование земельного участка, подлежащего воздействию земельных, строительных, хозяйственных и иных работ для разработки раздела проектно-сметной документации по объекту «Кондитерская фабрика КДВ Кузбасс» в с. Поломошное Яшкинского муниципального округа Кемеровской области. Точка фотофиксации № 12. 1 - вид на северо-восток; 2 - вид на северо-запад.



Рис. 31. Археологическое обследование земельного участка, подлежащего воздействию земельных, строительных, хозяйственных и иных работ для разработки раздела проектно-сметной документации по объекту «Кондитерская фабрика КДВ Кузбасс» в с. Поломошное Яшкинского муниципального округа Кемеровской области. Точка фотофиксации № 12. 1 - вид на юго-запад; 2 - вид на юго-восток.



Рис. 32. Археологическое обследование земельного участка, подлежащего воздействию земельных, строительных, хозяйственных и иных работ для разработки раздела проектно-сметной документации по объекту «Кондитерская фабрика КДВ Кузбасс» в с. Поломошное Яшкинского муниципального округа Кемеровской области. Точка фотофиксации № 13. 1 - вид на север; 2 - вид на запад.



Рис. 33. Археологическое обследование земельного участка, подлежащего воздействию земельных, строительных, хозяйственных и иных работ для разработки раздела проектно-сметной документации по объекту «Кондитерская фабрика КДВ Кузбасс» в с. Поломошное Яшкинского муниципального округа Кемеровской области. Точка фотофиксации № 13. 1 - вид на юг; 2 - вид на восток.



Рис. 34. Археологическое обследование земельного участка, подлежащего воздействию земельных, строительных, хозяйственных и иных работ для разработки раздела проектно-сметной документации по объекту «Кондитерская фабрика КДВ Кузбасс» в с. Поломошное Яшкинского муниципального округа Кемеровской области. Точка фотофиксации № 14. 1 - вид на юг; 2 - вид на восток.



Рис. 35. Археологическое обследование земельного участка, подлежащего воздействию земельных, строительных, хозяйственных и иных работ для разработки раздела проектно-сметной документации по объекту «Кондитерская фабрика КДВ Кузбасс» в с. Поломошное Яшкинского муниципального округа Кемеровской области. Точка фотофиксации № 14. 1 - вид на север; 2 - вид на запад.



Рис. 36. Археологическое обследование земельного участка, подлежащего воздействию земельных, строительных, хозяйственных и иных работ для разработки раздела проектно-сметной документации по объекту «Кондитерская фабрика КДВ Кузбасс» в с. Поломошное Яшкинского муниципального округа Кемеровской области. Точка фотофиксации № 15. 1 - вид на северо-восток; 2 - вид на юго-восток.



Рис. 37. Археологическое обследование земельного участка, подлежащего воздействию земельных, строительных, хозяйственных и иных работ для разработки раздела проектно-сметной документации по объекту «Кондитерская фабрика КДВ Кузбасс» в с. Поломошное Яшкинского муниципального округа Кемеровской области. Точка фотофиксации № 15. 1 - вид на юго-запад; 2 - вид на северо-запад.



Рис. 38. Археологическое обследование земельного участка, подлежащего воздействию земельных, строительных, хозяйственных и иных работ для разработки раздела проектно-сметной документации по объекту «Кондитерская фабрика КДВ Кузбасс» в с. Поломошное Яшкинского муниципального округа Кемеровской области. Точка фотофиксации № 16. 1 - вид на северо-восток; 2 - вид на северо-запад.



Рис. 39. Археологическое обследование земельного участка, подлежащего воздействию земельных, строительных, хозяйственных и иных работ для разработки раздела проектно-сметной документации по объекту «Кондитерская фабрика КДВ Кузбасс» в с. Поломошное Яшкинского муниципального округа Кемеровской области. Точка фотофиксации № 16. 1 - вид на юго-запад; 2 - вид на юго-восток.



Рис. 40. Археологическое обследование земельного участка, подлежащего воздействию земельных, строительных, хозяйственных и иных работ для разработки раздела проектно-сметной документации по объекту «Кондитерская фабрика КДВ Кузбасс» в с. Поломошное Яшкинского муниципального округа Кемеровской области. Точка фотофиксации № 17. 1 - вид на юго-восток; 2 - вид на юго-запад.



Рис. 41. Археологическое обследование земельного участка, подлежащего воздействию земельных, строительных, хозяйственных и иных работ для разработки раздела проектно-сметной документации по объекту «Кондитерская фабрика КДВ Кузбасс» в с. Поломошное Яшкинского муниципального округа Кемеровской области. Точка фотофиксации № 17. 1 - вид на северо-запад; 2 - вид на северо-восток.



Рис. 42. Археологическое обследование земельного участка, подлежащего воздействию земельных, строительных, хозяйственных и иных работ для разработки раздела проектно-сметной документации по объекту «Кондитерская фабрика КДВ Кузбасс» в с. Поломошное Яшкинского муниципального округа Кемеровской области. Точка фотофиксации № 18. 1 - вид на юг; 2 - вид на восток.



Рис. 43. Археологическое обследование земельного участка, подлежащего воздействию земельных, строительных, хозяйственных и иных работ для разработки раздела проектно-сметной документации по объекту «Кондитерская фабрика КДВ Кузбасс» в с. Поломошное Яшкинского муниципального округа Кемеровской области. Точка фотофиксации № 18. 1 - вид на север; 2 - вид на запад.



Рис. 44. Археологическое обследование земельного участка, подлежащего воздействию земельных, строительных, хозяйственных и иных работ для разработки раздела проектно-сметной документации по объекту «Кондитерская фабрика КДВ Кузбасс» в с. Поломошное Яшкинского муниципального округа Кемеровской области. Точка фотофиксации № 19. 1 - вид на юго-запад; 2 - вид на северо-восток.



Рис. 45. Археологическое обследование земельного участка, подлежащего воздействию земельных, строительных, хозяйственных и иных работ для разработки раздела проектно-сметной документации по объекту «Кондитерская фабрика КДВ Кузбасс» в с. Поломошное Яшкинского муниципального округа Кемеровской области. Точка фотофиксации № 19. 1 - вид на северо-запад; 2 - вид на юго-восток.



Рис. 46. Археологическое обследование земельного участка, подлежащего воздействию земельных, строительных, хозяйственных и иных работ для разработки раздела проектно-сметной документации по объекту «Кондитерская фабрика КДВ Кузбасс» в с. Поломошное Яшкинского муниципального округа Кемеровской области. Точка фотофиксации № 20. 1 - вид на восток; 2 - вид на север.



Рис. 47. Археологическое обследование земельного участка, подлежащего воздействию земельных, строительных, хозяйственных и иных работ для разработки раздела проектно-сметной документации по объекту «Кондитерская фабрика КДВ Кузбасс» в с. Поломошное Яшкинского муниципального округа Кемеровской области. Точка фотофиксации № 20. 1 - вид на запад; 2 - вид на юг.



Рис. 48. Археологическое обследование земельного участка, подлежащего воздействию земельных, строительных, хозяйственных и иных работ для разработки раздела проектно-сметной документации по объекту «Кондитерская фабрика КДВ Кузбасс» в с. Поломошное Яшкинского муниципального округа Кемеровской области. Точка фотофиксации № 21. 1 - вид на север; 2 - вид на восток.



Рис. 49. Археологическое обследование земельного участка, подлежащего воздействию земельных, строительных, хозяйственных и иных работ для разработки раздела проектно-сметной документации по объекту «Кондитерская фабрика КДВ Кузбасс» в с. Поломошное Яшкинского муниципального округа Кемеровской области. Точка фотофиксации № 21. 1 - вид на юг; 2 - вид на запад.



Рис. 50. Археологическое обследование земельного участка, подлежащего воздействию земельных, строительных, хозяйственных и иных работ для разработки раздела проектно-сметной документации по объекту «Кондитерская фабрика КДВ Кузбасс» в с. Поломошное Яшкинского муниципального округа Кемеровской области. Точка фотофиксации № 22. 1 - вид на север; 2 - вид на запад.



Рис. 51. Археологическое обследование земельного участка, подлежащего воздействию земельных, строительных, хозяйственных и иных работ для разработки раздела проектно-сметной документации по объекту «Кондитерская фабрика КДВ Кузбасс» в с. Поломошное Яшкинского муниципального округа Кемеровской области. Точка фотофиксации № 22. 1 - вид на юг; 2 - вид на восток.



Рис. 52. Археологическое обследование земельного участка, подлежащего воздействию земельных, строительных, хозяйственных и иных работ для разработки раздела проектно-сметной документации по объекту «Кондитерская фабрика КДВ Кузбасс» в с. Поломошное Яшкинского муниципального округа Кемеровской области. Точка фотофиксации № 23. 1 - вид на запад; 2 - вид на юг.



Рис. 53. Археологическое обследование земельного участка, подлежащего воздействию земельных, строительных, хозяйственных и иных работ для разработки раздела проектно-сметной документации по объекту «Кондитерская фабрика КДВ Кузбасс» в с. Поломошное Яшкинского муниципального округа Кемеровской области. Точка фотофиксации № 23. 1 - вид на восток; 2 - вид на север.



Рис. 54. Археологическое обследование земельного участка, подлежащего воздействию земельных, строительных, хозяйственных и иных работ для разработки раздела проектно-сметной документации по объекту «Кондитерская фабрика КДВ Кузбасс» в с. Поломошное Яшкинского муниципального округа Кемеровской области. Точка фотофиксации № 24. 1 - вид на юг; 2 - вид на запад.



Рис. 55. Археологическое обследование земельного участка, подлежащего воздействию земельных, строительных, хозяйственных и иных работ для разработки раздела проектно-сметной документации по объекту «Кондитерская фабрика КДВ Кузбасс» в с. Поломошное Яшкинского муниципального округа Кемеровской области. Точка фотофиксации № 24. 1 - вид на север; 2 - вид на восток.



Рис. 56. Археологическое обследование земельного участка, подлежащего воздействию земельных, строительных, хозяйственных и иных работ для разработки раздела проектно-сметной документации по объекту «Кондитерская фабрика КДВ Кузбасс» в с. Поломошное Яшкинского муниципального округа Кемеровской области. Точка фотофиксации № 25. 1 - вид на юг; 2 - вид на запад.



Рис. 57. Археологическое обследование земельного участка, подлежащего воздействию земельных, строительных, хозяйственных и иных работ для разработки раздела проектно-сметной документации по объекту «Кондитерская фабрика КДВ Кузбасс» в с. Поломошное Яшкинского муниципального округа Кемеровской области. Точка фотофиксации № 25. 1 - вид на север; 2 - вид на восток.



Рис. 58. Археологическое обследование земельного участка, подлежащего воздействию земельных, строительных, хозяйственных и иных работ для разработки раздела проектно-сметной документации по объекту «Кондитерская фабрика КДВ Кузбасс» в с. Поломошное Яшкинского муниципального округа Кемеровской области. Точка фотофиксации № 26. 1 - вид на юго-запад; 2 - вид на юго-восток.



Рис. 59. Археологическое обследование земельного участка, подлежащего воздействию земельных, строительных, хозяйственных и иных работ для разработки раздела проектно-сметной документации по объекту «Кондитерская фабрика КДВ Кузбасс» в с. Поломошное Яшкинского муниципального округа Кемеровской области. Точка фотофиксации № 26. 1 - вид на северо-восток; 2 - вид на северо-запад.



Рис. 60. Археологическое обследование земельного участка, подлежащего воздействию земельных, строительных, хозяйственных и иных работ для разработки раздела проектно-сметной документации по объекту «Кондитерская фабрика КДВ Кузбасс» в с. Поломошное Яшкинского муниципального округа Кемеровской области. Точка фотофиксации № 27. 1 - вид на восток; 2 - вид на юг.



Рис. 61. Археологическое обследование земельного участка, подлежащего воздействию земельных, строительных, хозяйственных и иных работ для разработки раздела проектно-сметной документации по объекту «Кондитерская фабрика КДВ Кузбасс» в с. Поломошное Яшкинского муниципального округа Кемеровской области. Точка фотофиксации № 27. 1 - вид на запад; 2 - вид на север.



Рис. 62. Археологическое обследование земельного участка, подлежащего воздействию земельных, строительных, хозяйственных и иных работ для разработки раздела проектно-сметной документации по объекту «Кондитерская фабрика КДВ Кузбасс» в с. Поломошное Яшкинского муниципального округа Кемеровской области. Точка фотофиксации № 28. 1 - вид на юго-восток; 2 - вид на юго-запад.



Рис. 63. Археологическое обследование земельного участка, подлежащего воздействию земельных, строительных, хозяйственных и иных работ для разработки раздела проектно-сметной документации по объекту «Кондитерская фабрика КДВ Кузбасс» в с. Поломошное Яшкинского муниципального округа Кемеровской области. Точка фотофиксации № 29. 1 - вид на юго-запад; 2 - вид на юго-восток.



Рис. 64. Археологическое обследование земельного участка, подлежащего воздействию земельных, строительных, хозяйственных и иных работ для разработки раздела проектно-сметной документации по объекту «Кондитерская фабрика КДВ Кузбасс» в с. Поломошное Яшкинского муниципального округа Кемеровской области. Точка фотофиксации № 29. 1 - вид на северо-восток; 2 - вид на северо-запад.



Рис. 65. Археологическое обследование земельного участка, подлежащего воздействию земельных, строительных, хозяйственных и иных работ для разработки раздела проектно-сметной документации по объекту «Кондитерская фабрика КДВ Кузбасс» в с. Поломошное Яшкинского муниципального округа Кемеровской области. Точка фотофиксации № 30. 1 - вид на юго-запад; 2 - вид на юго-восток.



Рис. 66. Археологическое обследование земельного участка, подлежащего воздействию земельных, строительных, хозяйственных и иных работ для разработки раздела проектно-сметной документации по объекту «Кондитерская фабрика КДВ Кузбасс» в с. Поломошное Яшкинского муниципального округа Кемеровской области. Точка фотофиксации № 30. 1 - вид на северо-восток; 2 - вид на северо-запад.



Рис. 67. Археологическое обследование земельного участка, подлежащего воздействию земельных, строительных, хозяйственных и иных работ для разработки раздела проектно-сметной документации по объекту «Кондитерская фабрика КДВ Кузбасс» в с. Поломошное Яшкинского муниципального округа Кемеровской области. Точка фотофиксации № 31. 1 - вид на запад; 2 - вид на юг.



Рис. 68. Археологическое обследование земельного участка, подлежащего воздействию земельных, строительных, хозяйственных и иных работ для разработки раздела проектно-сметной документации по объекту «Кондитерская фабрика КДВ Кузбасс» в с. Поломошное Яшкинского муниципального округа Кемеровской области. Точка фотофиксации № 31. 1 - вид на восток; 2 - вид на север.



Рис. 69. Археологическое обследование земельного участка, подлежащего воздействию земельных, строительных, хозяйственных и иных работ для разработки раздела проектно-сметной документации по объекту «Кондитерская фабрика КДВ Кузбасс» в с. Поломошное Яшкинского муниципального округа Кемеровской области. Точка фотофиксации № 32. 1 - вид на запад; 2 - вид на юг.



Рис. 70. Археологическое обследование земельного участка, подлежащего воздействию земельных, строительных, хозяйственных и иных работ для разработки раздела проектно-сметной документации по объекту «Кондитерская фабрика КДВ Кузбасс» в с. Поломошное Яшкинского муниципального округа Кемеровской области. Точка фотофиксации № 32. 1 - вид на восток; 2 - вид на север.



Рис. 71. Археологическое обследование земельного участка, подлежащего воздействию земельных, строительных, хозяйственных и иных работ для разработки раздела проектно-сметной документации по объекту «Кондитерская фабрика КДВ Кузбасс» в с. Поломошное Яшкинского муниципального округа Кемеровской области. Точка фотофиксации № 33. 1 - вид на юг; 2 - вид на запад.



Рис. 72. Археологическое обследование земельного участка, подлежащего воздействию земельных, строительных, хозяйственных и иных работ для разработки раздела проектно-сметной документации по объекту «Кондитерская фабрика КДВ Кузбасс» в с. Поломошное Яшкинского муниципального округа Кемеровской области. Точка фотофиксации № 33. 1 - вид на север; 2 - вид на восток.



Рис. 73. Археологическое обследование земельного участка, подлежащего воздействию земельных, строительных, хозяйственных и иных работ для разработки раздела проектно-сметной документации по объекту «Кондитерская фабрика КДВ Кузбасс» в с. Поломошное Яшкинского муниципального округа Кемеровской области. Точка фотофиксации № 34. 1 - вид на запад; 2 - вид на юг.



Рис. 74. Археологическое обследование земельного участка, подлежащего воздействию земельных, строительных, хозяйственных и иных работ для разработки раздела проектно-сметной документации по объекту «Кондитерская фабрика КДВ Кузбасс» в с. Поломошное Яшкинского муниципального округа Кемеровской области. Точка фотофиксации № 34. 1 - вид на восток; 2 - вид на север.



Рис. 75. Археологическое обследование земельного участка, подлежащего воздействию земельных, строительных, хозяйственных и иных работ для разработки раздела проектно-сметной документации по объекту «Кондитерская фабрика КДВ Кузбасс» в с. Поломошное Яшкинского муниципального округа Кемеровской области. Точка фотофиксации № 35. 1 - вид на север; 2 - вид на запад.



Рис. 76. Археологическое обследование земельного участка, подлежащего воздействию земельных, строительных, хозяйственных и иных работ для разработки раздела проектно-сметной документации по объекту «Кондитерская фабрика КДВ Кузбасс» в с. Поломошное Яшкинского муниципального округа Кемеровской области. Точка фотофиксации № 35. 1 - вид на юг; 2 - вид на восток.



Рис. 77. Археологическое обследование земельного участка, подлежащего воздействию земельных, строительных, хозяйственных и иных работ для разработки раздела проектно-сметной документации по объекту «Кондитерская фабрика КДВ Кузбасс» в с. Поломошное Яшкинского муниципального округа Кемеровской области. Точка фотофиксации № 36. 1 - вид на северо-восток; 2 - вид на юго-восток.



Рис. 78. Археологическое обследование земельного участка, подлежащего воздействию земельных, строительных, хозяйственных и иных работ для разработки раздела проектно-сметной документации по объекту «Кондитерская фабрика КДВ Кузбасс» в с. Поломошное Яшкинского муниципального округа Кемеровской области. Точка фотофиксации № 36. 1 - вид на юго-запад; 2 - вид на северо-запад.



Рис. 79. Археологическое обследование земельного участка, подлежащего воздействию земельных, строительных, хозяйственных и иных работ для разработки раздела проектно-сметной документации по объекту «Кондитерская фабрика КДВ Кузбасс» в с. Поломошное Яшкинского муниципального округа Кемеровской области. Точка фотофиксации № 37. 1 - вид на юго-запад; 2 - вид на северо-восток.



Рис. 80. Археологическое обследование земельного участка, подлежащего воздействию земельных, строительных, хозяйственных и иных работ для разработки раздела проектно-сметной документации по объекту «Кондитерская фабрика КДВ Кузбасс» в с. Поломошное Яшкинского муниципального округа Кемеровской области. Точка фотофиксации № 38. 1 - вид на север; 2 - вид на восток.



Рис. 81. Археологическое обследование земельного участка, подлежащего воздействию земельных, строительных, хозяйственных и иных работ для разработки раздела проектно-сметной документации по объекту «Кондитерская фабрика КДВ Кузбасс» в с. Поломошное Яшкинского муниципального округа Кемеровской области. Точка фотофиксации № 38. 1 - вид на юг; 2 - вид на запад.



Рис. 82. Археологическое обследование земельного участка, подлежащего воздействию земельных, строительных, хозяйственных и иных работ для разработки раздела проектно-сметной документации по объекту «Кондитерская фабрика КДВ Кузбасс» в с. Поломошное Яшкинского муниципального округа Кемеровской области. Точка фотофиксации № 39. 1 - вид на юго-запад; 2 - вид на юго-восток.



Рис. 83. Археологическое обследование земельного участка, подлежащего воздействию земельных, строительных, хозяйственных и иных работ для разработки раздела проектно-сметной документации по объекту «Кондитерская фабрика КДВ Кузбасс» в с. Поломошное Яшкинского муниципального округа Кемеровской области. Точка фотофиксации № 39. 1 - вид на северо-восток; 2 - вид на северо-запад.



Рис. 84. Археологическое обследование земельного участка, подлежащего воздействию земельных, строительных, хозяйственных и иных работ для разработки раздела проектно-сметной документации по объекту «Кондитерская фабрика КДВ Кузбасс» в с. Поломошное Яшкинского муниципального округа Кемеровской области. Точка фотофиксации № 40. 1 - вид на северо-запад; 2 - вид на юго-запад.



Рис. 85. Археологическое обследование земельного участка, подлежащего воздействию земельных, строительных, хозяйственных и иных работ для разработки раздела проектно-сметной документации по объекту «Кондитерская фабрика КДВ Кузбасс» в с. Поломошное Яшкинского муниципального округа Кемеровской области. Точка фотофиксации № 40. 1 - вид на юго-восток; 2 - вид на северо-восток.



Рис. 86. Археологическое обследование земельного участка, подлежащего воздействию земельных, строительных, хозяйственных и иных работ для разработки раздела проектно-сметной документации по объекту «Кондитерская фабрика КДВ Кузбасс» в с. Поломошное Яшкинского муниципального округа Кемеровской области. Точка фотофиксации № 41. 1 - вид на северо-восток; 2 - вид на северо-запад.



Рис. 87. Археологическое обследование земельного участка, подлежащего воздействию земельных, строительных, хозяйственных и иных работ для разработки раздела проектно-сметной документации по объекту «Кондитерская фабрика КДВ Кузбасс» в с. Поломошное Яшкинского муниципального округа Кемеровской области. Точка фотофиксации № 41. 1 - вид на юго-запад; 2 - вид на юго-восток.



Рис. 88. Археологическое обследование земельного участка, подлежащего воздействию земельных, строительных, хозяйственных и иных работ для разработки раздела проектно-сметной документации по объекту «Кондитерская фабрика КДВ Кузбасс» в с. Поломошное Яшкинского муниципального округа Кемеровской области. Точка фотофиксации № 42. 1 - вид на юг; 2 - вид на запад.



Рис. 89. Археологическое обследование земельного участка, подлежащего воздействию земельных, строительных, хозяйственных и иных работ для разработки раздела проектно-сметной документации по объекту «Кондитерская фабрика КДВ Кузбасс» в с. Поломошное Яшкинского муниципального округа Кемеровской области. Точка фотофиксации № 42. 1 - вид на север; 2 - вид на восток.



Рис. 90. Археологическое обследование земельного участка, подлежащего воздействию земельных, строительных, хозяйственных и иных работ для разработки раздела проектно-сметной документации по объекту «Кондитерская фабрика КДВ Кузбасс» в с. Поломошное Яшкинского муниципального округа Кемеровской области. Точка фотофиксации № 43. 1 - вид на запад; 2 - вид на юг.



Рис. 91. Археологическое обследование земельного участка, подлежащего воздействию земельных, строительных, хозяйственных и иных работ для разработки раздела проектно-сметной документации по объекту «Кондитерская фабрика КДВ Кузбасс» в с. Поломошное Яшкинского муниципального округа Кемеровской области. Точка фотофиксации № 43. 1 - вид на восток; 2 - вид на север.



Рис. 92. Археологическое обследование земельного участка, подлежащего воздействию земельных, строительных, хозяйственных и иных работ для разработки раздела проектно-сметной документации по объекту «Кондитерская фабрика КДВ Кузбасс» в с. Поломошное Яшкинского муниципального округа Кемеровской области. Точка фотофиксации № 44. 1 - вид на запад; 2 - вид на юг.



Рис. 93. Археологическое обследование земельного участка, подлежащего воздействию земельных, строительных, хозяйственных и иных работ для разработки раздела проектно-сметной документации по объекту «Кондитерская фабрика КДВ Кузбасс» в с. Поломошное Яшкинского муниципального округа Кемеровской области. Точка фотофиксации № 44. 1 - вид на восток; 2 - вид на север.



Рис. 94. Археологическое обследование земельного участка, подлежащего воздействию земельных, строительных, хозяйственных и иных работ для разработки раздела проектно-сметной документации по объекту «Кондитерская фабрика КДВ Кузбасс» в с. Поломошное Яшкинского муниципального округа Кемеровской области. Точка фотофиксации № 45. 1 - вид на юго-восток; 2 - вид на юго-запад.



Рис. 95. Археологическое обследование земельного участка, подлежащего воздействию земельных, строительных, хозяйственных и иных работ для разработки раздела проектно-сметной документации по объекту «Кондитерская фабрика КДВ Кузбасс» в с. Поломошное Яшкинского муниципального округа Кемеровской области. Точка фотофиксации № 45. 1 - вид на северо-запад; 2 - вид на северо-восток.



Рис. 96. Археологическое обследование земельного участка, подлежащего воздействию земельных, строительных, хозяйственных и иных работ для разработки раздела проектно-сметной документации по объекту «Кондитерская фабрика КДВ Кузбасс» в с. Поломошное Яшкинского муниципального округа Кемеровской области. Точка фотофиксации № 46. 1 - вид на восток; 2 - вид на юг.



Рис. 97. Археологическое обследование земельного участка, подлежащего воздействию земельных, строительных, хозяйственных и иных работ для разработки раздела проектно-сметной документации по объекту «Кондитерская фабрика КДВ Кузбасс» в с. Поломошное Яшкинского муниципального округа Кемеровской области. Точка фотофиксации № 46. 1 - вид на запад; 2 - вид на север.



Рис. 98. Археологическое обследование земельного участка, подлежащего воздействию земельных, строительных, хозяйственных и иных работ для разработки раздела проектно-сметной документации по объекту «Кондитерская фабрика КДВ Кузбасс» в с. Поломошное Яшкинского муниципального округа Кемеровской области. Точка фотофиксации № 47. 1 - вид на запад; 2 - вид на север.



Рис. 99. Археологическое обследование земельного участка, подлежащего воздействию земельных, строительных, хозяйственных и иных работ для разработки раздела проектно-сметной документации по объекту «Кондитерская фабрика КДВ Кузбасс» в с. Поломошное Яшкинского муниципального округа Кемеровской области. Точка фотофиксации № 47. 1 - вид на восток; 2 - вид на юг.



Рис. 100. Археологическое обследование земельного участка, подлежащего воздействию земельных, строительных, хозяйственных и иных работ для разработки раздела проектно-сметной документации по объекту «Кондитерская фабрика КДВ Кузбасс» в с. Поломошное Яшкинского муниципального округа Кемеровской области. Точка фотофиксации № 48. 1 - вид на юг; 2 - вид на запад.



Рис. 101. Археологическое обследование земельного участка, подлежащего воздействию земельных, строительных, хозяйственных и иных работ для разработки раздела проектно-сметной документации по объекту «Кондитерская фабрика КДВ Кузбасс» в с. Поломошное Яшкинского муниципального округа Кемеровской области. Точка фотофиксации № 48. 1 - вид на север; 2 - вид на восток.



Рис. 102. Археологическое обследование земельного участка, подлежащего воздействию земельных, строительных, хозяйственных и иных работ для разработки раздела проектно-сметной документации по объекту «Кондитерская фабрика КДВ Кузбасс» в с. Поломошное Яшкинского муниципального округа Кемеровской области. Точка фотофиксации № 49. 1 - вид на юг; 2 - вид на восток.



Рис. 103. Археологическое обследование земельного участка, подлежащего воздействию земельных, строительных, хозяйственных и иных работ для разработки раздела проектно-сметной документации по объекту «Кондитерская фабрика КДВ Кузбасс» в с. Поломошное Яшкинского муниципального округа Кемеровской области. Точка фотофиксации № 49. 1 - вид на север; 2 - вид на запад.



Рис. 104. Археологическое обследование земельного участка, подлежащего воздействию земельных, строительных, хозяйственных и иных работ для разработки раздела проектно-сметной документации по объекту «Кондитерская фабрика КДВ Кузбасс» в с. Поломошное Яшкинского муниципального округа Кемеровской области. Точка фотофиксации № 50. 1 - вид на юг; 2 - вид на восток.



Рис. 105. Археологическое обследование земельного участка, подлежащего воздействию земельных, строительных, хозяйственных и иных работ для разработки раздела проектно-сметной документации по объекту «Кондитерская фабрика КДВ Кузбасс» в с. Поломошное Яшкинского муниципального округа Кемеровской области. Точка фотофиксации № 50. 1 - вид на северо-восток; 2 - вид на северо-запад.



Рис. 106. Археологическое обследование земельного участка, подлежащего воздействию земельных, строительных, хозяйственных и иных работ для разработки раздела проектно-сметной документации по объекту «Кондитерская фабрика КДВ Кузбасс» в с. Поломошное Яшкинского муниципального округа Кемеровской области. Точка фотофиксации № 51. 1 - вид на юг; 2 - вид на восток.



Рис. 107. Археологическое обследование земельного участка, подлежащего воздействию земельных, строительных, хозяйственных и иных работ для разработки раздела проектно-сметной документации по объекту «Кондитерская фабрика КДВ Кузбасс» в с. Поломошное Яшкинского муниципального округа Кемеровской области. Точка фотофиксации № 51. 1 - вид на север; 2 - вид на запад.



Рис. 108. Археологическое обследование земельного участка, подлежащего воздействию земельных, строительных, хозяйственных и иных работ для разработки раздела проектно-сметной документации по объекту «Кондитерская фабрика КДВ Кузбасс» в с. Поломошное Яшкинского муниципального округа Кемеровской области. Точка фотофиксации № 52. 1 - вид на юг; 2 - вид на восток.



Рис. 109. Археологическое обследование земельного участка, подлежащего воздействию земельных, строительных, хозяйственных и иных работ для разработки раздела проектно-сметной документации по объекту «Кондитерская фабрика КДВ Кузбасс» в с. Поломошное Яшкинского муниципального округа Кемеровской области. Точка фотофиксации № 52. 1 - вид на север; 2 - вид на запад.



Рис. 110. Археологическое обследование земельного участка, подлежащего воздействию земельных, строительных, хозяйственных и иных работ для разработки раздела проектно-сметной документации по объекту «Кондитерская фабрика КДВ Кузбасс» в с. Поломошное Яшкинского муниципального округа Кемеровской области. Точка фотофиксации № 53. 1 - вид на юго-запад; 2 - вид на юго-восток.



Рис. 111. Археологическое обследование земельного участка, подлежащего воздействию земельных, строительных, хозяйственных и иных работ для разработки раздела проектно-сметной документации по объекту «Кондитерская фабрика КДВ Кузбасс» в с. Поломошное Яшкинского муниципального округа Кемеровской области. Точка фотофиксации № 53. 1 - вид на северо-восток; 2 - вид на северо-запад.



Рис. 112. Археологическое обследование земельного участка, подлежащего воздействию земельных, строительных, хозяйственных и иных работ для разработки раздела проектно-сметной документации по объекту «Кондитерская фабрика КДВ Кузбасс» в с. Поломошное Яшкинского муниципального округа Кемеровской области. Точка фотофиксации № 54. 1 - вид на запад; 2 - вид на юг.



Рис. 113. Археологическое обследование земельного участка, подлежащего воздействию земельных, строительных, хозяйственных и иных работ для разработки раздела проектно-сметной документации по объекту «Кондитерская фабрика КДВ Кузбасс» в с. Поломошное Яшкинского муниципального округа Кемеровской области. Точка фотофиксации № 54. 1 - вид на восток; 2 - вид на север.



Рис. 114. Археологическое обследование земельного участка, подлежащего воздействию земельных, строительных, хозяйственных и иных работ для разработки раздела проектно-сметной документации по объекту «Кондитерская фабрика КДВ Кузбасс» в с. Поломошное Яшкинского муниципального округа Кемеровской области. Точка фотофиксации № 55. 1 - вид на восток; 2 - вид на юг.



Рис. 115. Археологическое обследование земельного участка, подлежащего воздействию земельных, строительных, хозяйственных и иных работ для разработки раздела проектно-сметной документации по объекту «Кондитерская фабрика КДВ Кузбасс» в с. Поломошное Яшкинского муниципального округа Кемеровской области. Точка фотофиксации № 55. 1 - вид на запад; 2 - вид на север.



Рис. 116. Археологическое обследование земельного участка, подлежащего воздействию земельных, строительных, хозяйственных и иных работ для разработки раздела проектно-сметной документации по объекту «Кондитерская фабрика КДВ Кузбасс» в с. Поломошное Яшкинского муниципального округа Кемеровской области. Точка фотофиксации № 56. 1 - вид на запад; 2 - вид на юг.



Рис. 117. Археологическое обследование земельного участка, подлежащего воздействию земельных, строительных, хозяйственных и иных работ для разработки раздела проектно-сметной документации по объекту «Кондитерская фабрика КДВ Кузбасс» в с. Поломошное Яшкинского муниципального округа Кемеровской области. Точка фотофиксации № 56. 1 - вид на восток; 2 - вид на север.



Рис. 118. Археологическое обследование земельного участка, подлежащего воздействию земельных, строительных, хозяйственных и иных работ для разработки раздела проектно-сметной документации по объекту «Кондитерская фабрика КДВ Кузбасс» в с. Поломошное Яшкинского муниципального округа Кемеровской области. Точка фотофиксации № 57. 1 - вид на запад; 2 - вид на юг.



Рис. 119. Археологическое обследование земельного участка, подлежащего воздействию земельных, строительных, хозяйственных и иных работ для разработки раздела проектно-сметной документации по объекту «Кондитерская фабрика КДВ Кузбасс» в с. Поломошное Яшкинского муниципального округа Кемеровской области. Точка фотофиксации № 57. 1 - вид на восток; 2 - вид на север.



Рис. 120. Археологическое обследование земельного участка, подлежащего воздействию земельных, строительных, хозяйственных и иных работ для разработки раздела проектно-сметной документации по объекту «Кондитерская фабрика КДВ Кузбасс» в с. Поломошное Яшкинского муниципального округа Кемеровской области. Точка фотофиксации № 58. 1 - вид на северо-восток; 2 - вид на север.



Рис. 121. Археологическое обследование земельного участка, подлежащего воздействию земельных, строительных, хозяйственных и иных работ для разработки раздела проектно-сметной документации по объекту «Кондитерская фабрика КДВ Кузбасс» в с. Поломошное Яшкинского муниципального округа Кемеровской области. Точка фотофиксации № 58. 1 - вид на запад; 2 - вид на юго-запад.



Рис. 122. Археологическое обследование земельного участка, подлежащего воздействию земельных, строительных, хозяйственных и иных работ для разработки раздела проектно-сметной документации по объекту «Кондитерская фабрика КДВ Кузбасс» в с. Поломошное Яшкинского муниципального округа Кемеровской области. Точка фотофиксации № 59. 1 - вид на юго-восток; 2 - вид на северо-восток.



Рис. 123. Археологическое обследование земельного участка, подлежащего воздействию земельных, строительных, хозяйственных и иных работ для разработки раздела проектно-сметной документации по объекту «Кондитерская фабрика КДВ Кузбасс» в с. Поломошное Яшкинского муниципального округа Кемеровской области. Точка фотофиксации № 59. 1 - вид на северо-запад; 2 - вид на юго-запад.



Рис. 124. Археологическое обследование земельного участка, подлежащего воздействию земельных, строительных, хозяйственных и иных работ для разработки раздела проектно-сметной документации по объекту «Кондитерская фабрика КДВ Кузбасс» в с. Поломошное Яшкинского муниципального округа Кемеровской области. Точка фотофиксации № 60. 1 - вид на юг; 2 - вид на запад.



Рис. 125. Археологическое обследование земельного участка, подлежащего воздействию земельных, строительных, хозяйственных и иных работ для разработки раздела проектно-сметной документации по объекту «Кондитерская фабрика КДВ Кузбасс» в с. Поломошное Яшкинского муниципального округа Кемеровской области. Точка фотофиксации № 60. 1 - вид на север; 2 - вид на восток.



Рис. 126. Археологическое обследование земельного участка, подлежащего воздействию земельных, строительных, хозяйственных и иных работ для разработки раздела проектно-сметной документации по объекту «Кондитерская фабрика КДВ Кузбасс» в с. Поломошное Яшкинского муниципального округа Кемеровской области. Точка фотофиксации № 61. 1 - вид на север; 2 - вид на юг.



Рис. 127. Археологическое обследование земельного участка, подлежащего воздействию земельных, строительных, хозяйственных и иных работ для разработки раздела проектно-сметной документации по объекту «Кондитерская фабрика КДВ Кузбасс» в с. Поломошное Яшкинского муниципального округа Кемеровской области. Точка фотофиксации № 62. 1 - вид на юг; 2 - вид на запад.



Рис. 128. Археологическое обследование земельного участка, подлежащего воздействию земельных, строительных, хозяйственных и иных работ для разработки раздела проектно-сметной документации по объекту «Кондитерская фабрика КДВ Кузбасс» в с. Поломошное Яшкинского муниципального округа Кемеровской области. Точка фотофиксации № 62. 1 - вид на север; 2 - вид на восток.



Рис. 129. Археологическое обследование земельного участка, подлежащего воздействию земельных, строительных, хозяйственных и иных работ для разработки раздела проектно-сметной документации по объекту «Кондитерская фабрика КДВ Кузбасс» в с. Поломошное Яшкинского муниципального округа Кемеровской области. Точка фотофиксации № 63. 1 - вид на юг; 2 - вид на запад.



Рис. 130. Археологическое обследование земельного участка, подлежащего воздействию земельных, строительных, хозяйственных и иных работ для разработки раздела проектно-сметной документации по объекту «Кондитерская фабрика КДВ Кузбасс» в с. Поломошное Яшкинского муниципального округа Кемеровской области. Точка фотофиксации № 63. 1 - вид на север; 2 - вид на восток.



Рис. 131. Археологическое обследование земельного участка, подлежащего воздействию земельных, строительных, хозяйственных и иных работ для разработки раздела проектно-сметной документации по объекту «Кондитерская фабрика КДВ Кузбасс» в с. Поломошное Яшкинского муниципального округа Кемеровской области. Точка фотофиксации № 64. 1 - вид на восток; 2 - вид на юг.



Рис. 132. Археологическое обследование земельного участка, подлежащего воздействию земельных, строительных, хозяйственных и иных работ для разработки раздела проектно-сметной документации по объекту «Кондитерская фабрика КДВ Кузбасс» в с. Поломошное Яшкинского муниципального округа Кемеровской области. Точка фотофиксации № 64. 1 - вид на запад; 2 - вид на север.



Рис. 133. Археологическое обследование земельного участка, подлежащего воздействию земельных, строительных, хозяйственных и иных работ для разработки раздела проектно-сметной документации по объекту «Кондитерская фабрика КДВ Кузбасс» в с. Поломошное Яшкинского муниципального округа Кемеровской области. Точка фотофиксации № 65. 1 - вид на запад; 2 - вид на юг.



Рис. 134. Археологическое обследование земельного участка, подлежащего воздействию земельных, строительных, хозяйственных и иных работ для разработки раздела проектно-сметной документации по объекту «Кондитерская фабрика КДВ Кузбасс» в с. Поломошное Яшкинского муниципального округа Кемеровской области. Точка фотофиксации № 65. 1 - вид на восток; 2 - вид на север.



Рис. 135. Археологическое обследование земельного участка, подлежащего воздействию земельных, строительных, хозяйственных и иных работ для разработки раздела проектно-сметной документации по объекту «Кондитерская фабрика КДВ Кузбасс» в с. Поломошное Яшкинского муниципального округа Кемеровской области. Точка фотофиксации № 66. 1 - вид на запад; 2 - вид на север.



Рис. 136. Археологическое обследование земельного участка, подлежащего воздействию земельных, строительных, хозяйственных и иных работ для разработки раздела проектно-сметной документации по объекту «Кондитерская фабрика КДВ Кузбасс» в с. Поломошное Яшкинского муниципального округа Кемеровской области. Точка фотофиксации № 66. 1 - вид на восток; 2 - вид на юг.



Рис. 137. Археологическое обследование земельного участка, подлежащего воздействию земельных, строительных, хозяйственных и иных работ для разработки раздела проектно-сметной документации по объекту «Кондитерская фабрика КДВ Кузбасс» в с. Поломошное Яшкинского муниципального округа Кемеровской области. Точка фотофиксации № 67. 1 - вид на северо-запад; 2 - вид на юго-запад.




Рис. 138. Археологическое обследование земельного участка, подлежащего воздействию земельных, строительных, хозяйственных и иных работ для разработки раздела проектно-сметной документации по объекту «Кондитерская фабрика КДВ Кузбасс» в с. Поломошное Яшкинского муниципального округа Кемеровской области. Точка фотофиксации № 67. 1 - вид на юго-восток; 2 - вид на северо-восток.



Рис. 139. Археологическое обследование земельного участка, подлежащего воздействию земельных, строительных, хозяйственных и иных работ для разработки раздела проектно-сметной документации по объекту «Кондитерская фабрика КДВ Кузбасс» в с. Поломошное Яшкинского муниципального округа Кемеровской области. Точка фотофиксации № 68. 1 - вид на юго-запад; 2 - вид на юго-восток.



Рис. 140. Археологическое обследование земельного участка, подлежащего воздействию земельных, строительных, хозяйственных и иных работ для разработки раздела проектно-сметной документации по объекту «Кондитерская фабрика КДВ Кузбасс» в с. Поломошное Яшкинского муниципального округа Кемеровской области. Точка фотофиксации № 68. 1 - вид на северо-восток; 2 - вид на северо-запад.



Рис. 141. Археологическое обследование земельного участка, подлежащего воздействию земельных, строительных, хозяйственных и иных работ для разработки раздела проектно-сметной документации по объекту «Кондитерская фабрика КДВ Кузбасс» в с. Поломошное Яшкинского муниципального округа Кемеровской области. Точка фотофиксации № 69. 1 - вид на восток; 2 - вид на юго-восток.



Рис. 142. Археологическое обследование земельного участка, подлежащего воздействию земельных, строительных, хозяйственных и иных работ для разработки раздела проектно-сметной документации по объекту «Кондитерская фабрика КДВ Кузбасс» в с. Поломошное Яшкинского муниципального округа Кемеровской области. Точка фотофиксации № 69. 1 - вид на северо-восток; 2 - вид на юг.



Рис. 143. Археологическое обследование земельного участка, подлежащего воздействию земельных, строительных, хозяйственных и иных работ для разработки раздела проектно-сметной документации по объекту «Кондитерская фабрика КДВ Кузбасс» в с. Поломошное Яшкинского муниципального округа Кемеровской области. Точка фотофиксации № 70. 1 - вид на юг; 2 - вид на север.



Рис. 144. Археологическое обследование земельного участка, подлежащего воздействию земельных, строительных, хозяйственных и иных работ для разработки раздела проектно-сметной документации по объекту «Кондитерская фабрика КДВ Кузбасс» в с. Поломошное Яшкинского муниципального округа Кемеровской области. Точка фотофиксации № 71. 1 - вид на юго-восток; 2 - вид на восток.



Рис. 145. Археологическое обследование земельного участка, подлежащего воздействию земельных, строительных, хозяйственных и иных работ для разработки раздела проектно-сметной документации по объекту «Кондитерская фабрика КДВ Кузбасс» в с. Поломошное Яшкинского муниципального округа Кемеровской области. Точка фотофиксации № 71. 1 - вид на север; 2 - вид на запад.



Рис. 146. Археологическое обследование земельного участка, подлежащего воздействию земельных, строительных, хозяйственных и иных работ для разработки раздела проектно-сметной документации по объекту «Кондитерская фабрика КДВ Кузбасс» в с. Поломошное Яшкинского муниципального округа Кемеровской области. Точка фотофиксации № 72. 1 - вид на восток; 2 - вид на север.



Рис. 147 Археологическое обследование земельного участка, подлежащего воздействию земельных, строительных, хозяйственных и иных работ для разработки раздела проектно-сметной документации по объекту «Кондитерская фабрика КДВ Кузбасс» в с. Поломошное Яшкинского муниципального округа Кемеровской области. Точка фотофиксации № 72. 1 - вид на запад; 2 - вид на юг.



Рис. 148. Археологическое обследование земельного участка, подлежащего воздействию земельных, строительных, хозяйственных и иных работ для разработки раздела проектно-сметной документации по объекту «Кондитерская фабрика КДВ Кузбасс» в с. Поломошное Яшкинского муниципального округа Кемеровской области. Точка фотофиксации № 73. 1 - вид на юго-восток; 2 - вид на северо-восток.



Рис. 149. Археологическое обследование земельного участка, подлежащего воздействию земельных, строительных, хозяйственных и иных работ для разработки раздела проектно-сметной документации по объекту «Кондитерская фабрика КДВ Кузбасс» в с. Поломошное Яшкинского муниципального округа Кемеровской области. Точка фотофиксации № 73. 1 - вид на северо-запад; 2 - вид на юго-запад.



Рис. 150. Археологическое обследование земельного участка, подлежащего воздействию земельных, строительных, хозяйственных и иных работ для разработки раздела проектно-сметной документации по объекту «Кондитерская фабрика КДВ Кузбасс» в с. Поломошное Яшкинского муниципального округа Кемеровской области. Точка фотофиксации № 74. 1 - вид на северо-запад; 2 - вид на юго-восток.



Рис. 151. Археологическое обследование земельного участка, подлежащего воздействию земельных, строительных, хозяйственных и иных работ для разработки раздела проектно-сметной документации по объекту «Кондитерская фабрика КДВ Кузбасс» в с. Поломошное Яшкинского муниципального округа Кемеровской области. Точка фотофиксации № 75. 1 - вид на северо-запад; 2 - вид на северо-восток.



Рис. 152. Археологическое обследование земельного участка, подлежащего воздействию земельных, строительных, хозяйственных и иных работ для разработки раздела проектно-сметной документации по объекту «Кондитерская фабрика КДВ Кузбасс» в с. Поломошное Яшкинского муниципального округа Кемеровской области. Точка фотофиксации № 76. 1 - вид на северо-запад; 2 - вид на юго-восток.



Рис. 153. Археологическое обследование земельного участка, подлежащего воздействию земельных, строительных, хозяйственных и иных работ для разработки раздела проектно-сметной документации по объекту «Кондитерская фабрика КДВ Кузбасс» в с. Поломошное Яшкинского муниципального округа Кемеровской области. Точка фотофиксации № 77. 1 - вид на юго-запад; 2 - вид на юго-восток.



Рис. 154. Археологическое обследование земельного участка, подлежащего воздействию земельных, строительных, хозяйственных и иных работ для разработки раздела проектно-сметной документации по объекту «Кондитерская фабрика КДВ Кузбасс» в с. Поломошное Яшкинского муниципального округа Кемеровской области. Точка фотофиксации № 78. 1 - вид на юго-восток; 2 - вид на юг.



Рис. 155. Археологическое обследование земельного участка, подлежащего воздействию земельных, строительных, хозяйственных и иных работ для разработки раздела проектно-сметной документации по объекту «Кондитерская фабрика КДВ Кузбасс» в с. Поломошное Яшкинского муниципального округа Кемеровской области. Точка фотофиксации № 78. 1 - вид на юго-запад; 2 - вид на северо-запад.



Рис. 156. Археологическое обследование земельного участка, подлежащего воздействию земельных, строительных, хозяйственных и иных работ для разработки раздела проектно-сметной документации по объекту «Кондитерская фабрика КДВ Кузбасс» в с. Поломошное Яшкинского муниципального округа Кемеровской области. Точка фотофиксации № 79. 1 - вид на юго-запад; 2 - вид на северо-запад.



Рис. 157. Археологическое обследование земельного участка, подлежащего воздействию земельных, строительных, хозяйственных и иных работ для разработки раздела проектно-сметной документации по объекту «Кондитерская фабрика КДВ Кузбасс» в с. Поломошное Яшкинского муниципального округа Кемеровской области. Точка фотофиксации № 79. 1 - вид на северо-восток; 2 - вид на юго-восток.



Рис. 158. Археологическое обследование земельного участка, подлежащего воздействию земельных, строительных, хозяйственных и иных работ для разработки раздела проектно-сметной документации по объекту «Кондитерская фабрика КДВ Кузбасс» в с. Поломошное Яшкинского муниципального округа Кемеровской области. Точка фотофиксации № 80. 1 - вид на юг; 2 - вид на запад.



Рис. 159. Археологическое обследование земельного участка, подлежащего воздействию земельных, строительных, хозяйственных и иных работ для разработки раздела проектно-сметной документации по объекту «Кондитерская фабрика КДВ Кузбасс» в с. Поломошное Яшкинского муниципального округа Кемеровской области. Точка фотофиксации № 81. 1 - вид на юг; 2 - вид на запад.



Рис. 160. Археологическое обследование земельного участка, подлежащего воздействию земельных, строительных, хозяйственных и иных работ для разработки раздела проектно-сметной документации по объекту «Кондитерская фабрика КДВ Кузбасс» в с. Поломошное Яшкинского муниципального округа Кемеровской области. Точка фотофиксации № 81. 1 - вид на север; 2 - вид на восток.



Рис. 161. Археологическое обследование земельного участка, подлежащего воздействию земельных, строительных, хозяйственных и иных работ для разработки раздела проектно-сметной документации по объекту «Кондитерская фабрика КДВ Кузбасс» в с. Поломошное Яшкинского муниципального округа Кемеровской области. Точка фотофиксации № 82. 1 - вид на север; 2 - вид на восток.



Рис. 162. Археологическое обследование земельного участка, подлежащего воздействию земельных, строительных, хозяйственных и иных работ для разработки раздела проектно-сметной документации по объекту «Кондитерская фабрика КДВ Кузбасс» в с. Поломошное Яшкинского муниципального округа Кемеровской области. Точка фотофиксации № 82. 1 - вид на юг; 2 - вид на запад.



Рис. 163. Археологическое обследование земельного участка, подлежащего воздействию земельных, строительных, хозяйственных и иных работ для разработки раздела проектно-сметной документации по объекту «Кондитерская фабрика КДВ Кузбасс» в с. Поломошное Яшкинского муниципального округа Кемеровской области. Точка фотофиксации № 83. 1 - вид на север; 2 - вид на восток.



Рис. 164. Археологическое обследование земельного участка, подлежащего воздействию земельных, строительных, хозяйственных и иных работ для разработки раздела проектно-сметной документации по объекту «Кондитерская фабрика КДВ Кузбасс» в с. Поломошное Яшкинского муниципального округа Кемеровской области. Точка фотофиксации № 83. 1 - вид на юг; 2 - вид на запад.



Рис. 165. Археологическое обследование земельного участка, подлежащего воздействию земельных, строительных, хозяйственных и иных работ для разработки раздела проектно-сметной документации по объекту «Кондитерская фабрика КДВ Кузбасс» в с. Поломошное Яшкинского муниципального округа Кемеровской области. Точка фотофиксации № 84. 1 - вид на юг; 2 - вид на восток.



Рис. 166. Археологическое обследование земельного участка, подлежащего воздействию земельных, строительных, хозяйственных и иных работ для разработки раздела проектно-сметной документации по объекту «Кондитерская фабрика КДВ Кузбасс» в с. Поломошное Яшкинского муниципального округа Кемеровской области. Точка фотофиксации № 84. 1 - вид на север; 2 - вид на запад.



Рис. 167. Археологическое обследование земельного участка, подлежащего воздействию земельных, строительных, хозяйственных и иных работ для разработки раздела проектно-сметной документации по объекту «Кондитерская фабрика КДВ Кузбасс» в с. Поломошное Яшкинского муниципального округа Кемеровской области. Точка фотофиксации № 85. 1 - вид на запад; 2 - вид на юг.



Рис. 168. Археологическое обследование земельного участка, подлежащего воздействию земельных, строительных, хозяйственных и иных работ для разработки раздела проектно-сметной документации по объекту «Кондитерская фабрика КДВ Кузбасс» в с. Поломошное Яшкинского муниципального округа Кемеровской области. Точка фотофиксации № 85. 1 - вид на восток; 2 - вид на север.



Рис. 169. Археологическое обследование земельного участка, подлежащего воздействию земельных, строительных, хозяйственных и иных работ для разработки раздела проектно-сметной документации по объекту «Кондитерская фабрика КДВ Кузбасс» в с. Поломошное Яшкинского муниципального округа Кемеровской области. Точка фотофиксации № 86 1 - вид на запад; 2 - вид на север.



Рис. 170. Археологическое обследование земельного участка, подлежащего воздействию земельных, строительных, хозяйственных и иных работ для разработки раздела проектно-сметной документации по объекту «Кондитерская фабрика КДВ Кузбасс» в с. Поломошное Яшкинского муниципального округа Кемеровской области. Точка фотофиксации № 86 1 - вид на восток; 2 - вид на юг.



Рис. 171. Археологическое обследование земельного участка, подлежащего воздействию земельных, строительных, хозяйственных и иных работ для разработки раздела проектно-сметной документации по объекту «Кондитерская фабрика КДВ Кузбасс» в с. Поломошное Яшкинского муниципального округа Кемеровской области. Шурф №1: 1 - разметка; 2 - после выборки. Везде вид с запада.



Рис. 172. Археологическое обследование земельного участка, подлежащего воздействию земельных, строительных, хозяйственных и иных работ для разработки раздела проектно-сметной документации по объекту «Кондитерская фабрика КДВ Кузбасс» в с. Поломошное Яшкинского муниципального округа Кемеровской области. Шурф №1: 1 - восточная стенка; 2 - после рекультивации. Везде вид с запада.



Рис. 173. Археологическое обследование земельного участка, подлежащего воздействию земельных, строительных, хозяйственных и иных работ для разработки раздела проектно-сметной документации по объекту «Кондитерская фабрика КДВ Кузбасс» в с. Поломошное Яшкинского муниципального округа Кемеровской области. Шурф №2: 1 - разметка; 2 - после выборки. Везде вид с северо-востока.



Рис. 174. Археологическое обследование земельного участка, подлежащего воздействию земельных, строительных, хозяйственных и иных работ для разработки раздела проектно-сметной документации по объекту «Кондитерская фабрика КДВ Кузбасс» в с. Поломошное Яшкинского муниципального округа Кемеровской области. Шурф №2: 1 - юго-западная стенка; 2 - после рекультивации. Везде вид с северо-востока.



Рис. 175. Археологическое обследование земельного участка, подлежащего воздействию земельных, строительных, хозяйственных и иных работ для разработки раздела проектно-сметной документации по объекту «Кондитерская фабрика КДВ Кузбасс» в с. Поломошное Яшкинского муниципального округа Кемеровской области. Шурф №3: 1 - разметка; 2 - после выборки. Везде вид с северо-запада.



Рис. 176. Археологическое обследование земельного участка, подлежащего воздействию земельных, строительных, хозяйственных и иных работ для разработки раздела проектно-сметной документации по объекту «Кондитерская фабрика КДВ Кузбасс» в с. Поломошное Яшкинского муниципального округа Кемеровской области. Шурф №3: 1 - юго-восточная стенка; 2 - после рекультивации. Везде вид с северо-запада.



Рис. 177. Археологическое обследование земельного участка, подлежащего воздействию земельных, строительных, хозяйственных и иных работ для разработки раздела проектно-сметной документации по объекту «Кондитерская фабрика КДВ Кузбасс» в с. Поломошное Яшкинского муниципального округа Кемеровской области. Шурф №4: 1 - разметка; 2 - после выборки. Везде вид с юго-запада.



Рис. 178. Археологическое обследование земельного участка, подлежащего воздействию земельных, строительных, хозяйственных и иных работ для разработки раздела проектно-сметной документации по объекту «Кондитерская фабрика КДВ Кузбасс» в с. Поломошное Яшкинского муниципального округа Кемеровской области. Шурф №4: 1 - северо-восточная стенка; 2 - после рекультивации. Везде вид с юго-запада.



Рис. 179. Археологическое обследование земельного участка, подлежащего воздействию земельных, строительных, хозяйственных и иных работ для разработки раздела проектно-сметной документации по объекту «Кондитерская фабрика КДВ Кузбасс» в с. Поломошное Яшкинского муниципального округа Кемеровской области. Шурф №5: 1 - разметка; 2 - после выборки. Везде вид с севера.



Рис. 180. Археологическое обследование земельного участка, подлежащего воздействию земельных, строительных, хозяйственных и иных работ для разработки раздела проектно-сметной документации по объекту «Кондитерская фабрика КДВ Кузбасс» в с. Поломошное Яшкинского муниципального округа Кемеровской области. Шурф №5: 1 - южная стенка; 2 - после рекультивации. Везде вид с севера.



Рис. 181. Археологическое обследование земельного участка, подлежащего воздействию земельных, строительных, хозяйственных и иных работ для разработки раздела проектно-сметной документации по объекту «Кондитерская фабрика КДВ Кузбасс» в с. Поломошное Яшкинского муниципального округа Кемеровской области. Шурф №6: 1 - разметка; 2 - после выборки. Везде вид с запада.



Рис. 182. Археологическое обследование земельного участка, подлежащего воздействию земельных, строительных, хозяйственных и иных работ для разработки раздела проектно-сметной документации по объекту «Кондитерская фабрика КДВ Кузбасс» в с. Поломошное Яшкинского муниципального округа Кемеровской области. Шурф №6: 1 - восточная стенка; 2 - после рекультивации. Везде вид с запада.



Рис. 183. Археологическое обследование земельного участка, подлежащего воздействию земельных, строительных, хозяйственных и иных работ для разработки раздела проектно-сметной документации по объекту «Кондитерская фабрика КДВ Кузбасс» в с. Поломошное Яшкинского муниципального округа Кемеровской области. Шурф №7: 1 - разметка; 2 - после выборки. Везде вид с юго-востока.



Рис. 184. Археологическое обследование земельного участка, подлежащего воздействию земельных, строительных, хозяйственных и иных работ для разработки раздела проектно-сметной документации по объекту «Кондитерская фабрика КДВ Кузбасс» в с. Поломошное Яшкинского муниципального округа Кемеровской области. Шурф №7: 1 - северо-западная стенка; 2 - после рекультивации. Везде вид с юго-востока.



Рис. 185. Археологическое обследование земельного участка, подлежащего воздействию земельных, строительных, хозяйственных и иных работ для разработки раздела проектно-сметной документации по объекту «Кондитерская фабрика КДВ Кузбасс» в с. Поломошное Яшкинского муниципального округа Кемеровской области. Шурф №8: 1 - разметка; 2 - после выборки. Везде вид с юго-запада.



Рис. 186. Археологическое обследование земельного участка, подлежащего воздействию земельных, строительных, хозяйственных и иных работ для разработки раздела проектно-сметной документации по объекту «Кондитерская фабрика КДВ Кузбасс» в с. Поломошное Яшкинского муниципального округа Кемеровской области. Шурф №8: 1 - северо-восточная стенка (вид с юго-запада); 2 - после рекультивации (вид с северо-востока).



Рис. 187. Археологическое обследование земельного участка, подлежащего воздействию земельных, строительных, хозяйственных и иных работ для разработки раздела проектно-сметной документации по объекту «Кондитерская фабрика КДВ Кузбасс» в с. Поломошное Яшкинского муниципального округа Кемеровской области. Шурф №9: 1 - разметка; 2 - после выборки. Везде вид с востока.



Рис. 188. Археологическое обследование земельного участка, подлежащего воздействию земельных, строительных, хозяйственных и иных работ для разработки раздела проектно-сметной документации по объекту «Кондитерская фабрика КДВ Кузбасс» в с. Поломошное Яшкинского муниципального округа Кемеровской области. Шурф №9: 1 - западная стенка; 2 - после рекультивации. Везде вид с востока.



Рис. 189. Археологическое обследование земельного участка, подлежащего воздействию земельных, строительных, хозяйственных и иных работ для разработки раздела проектно-сметной документации по объекту «Кондитерская фабрика КДВ Кузбасс» в с. Поломошное Яшкинского муниципального округа Кемеровской области. Шурф №10: 1 - разметка; 2 - после выборки. Везде вид с запада.



Рис. 190. Археологическое обследование земельного участка, подлежащего воздействию земельных, строительных, хозяйственных и иных работ для разработки раздела проектно-сметной документации по объекту «Кондитерская фабрика КДВ Кузбасс» в с. Поломошное Яшкинского муниципального округа Кемеровской области. Шурф №10: 1 - восточная стенка; 2 - после рекультивации. Везде вид с запада.



Рис. 191. Археологическое обследование земельного участка, подлежащего воздействию земельных, строительных, хозяйственных и иных работ для разработки раздела проектно-сметной документации по объекту «Кондитерская фабрика КДВ Кузбасс» в с. Поломошное Яшкинского муниципального округа Кемеровской области. Шурф №11: 1 - разметка; 2 - после выборки. Везде вид с юго-запада.



Рис. 192. Археологическое обследование земельного участка, подлежащего воздействию земельных, строительных, хозяйственных и иных работ для разработки раздела проектно-сметной документации по объекту «Кондитерская фабрика КДВ Кузбасс» в с. Поломошное Яшкинского муниципального округа Кемеровской области. Шурф №11: 1 - северо-восточная стенка; 2 - после рекультивации. Везде вид с юго-запада.



Рис. 193. Археологическое обследование земельного участка, подлежащего воздействию земельных, строительных, хозяйственных и иных работ для разработки раздела проектно-сметной документации по объекту «Кондитерская фабрика КДВ Кузбасс» в с. Поломошное Яшкинского муниципального округа Кемеровской области. Шурф №12: 1 - разметка; 2 - после выборки. Везде вид с запада.




Рис. 194. Археологическое обследование земельного участка, подлежащего воздействию земельных, строительных, хозяйственных и иных работ для разработки раздела проектно-сметной документации по объекту «Кондитерская фабрика КДВ Кузбасс» в с. Поломошное Яшкинского муниципального округа Кемеровской области. Шурф №12: 1 - восточная стенка; 2 - после рекультивации. Везде вид с запада.



Рис. 195. Археологическое обследование земельного участка, подлежащего воздействию земельных, строительных, хозяйственных и иных работ для разработки раздела проектно-сметной документации по объекту «Кондитерская фабрика КДВ Кузбасс» в с. Поломошное Яшкинского муниципального округа Кемеровской области. Шурф №13: 1 - разметка; 2 - после выборки. Везде вид с запада.



Рис. 196. Археологическое обследование земельного участка, подлежащего воздействию земельных, строительных, хозяйственных и иных работ для разработки раздела проектно-сметной документации по объекту «Кондитерская фабрика КДВ Кузбасс» в с. Поломошное Яшкинского муниципального округа Кемеровской области. Шурф №13: 1 - восточная стенка; 2 - после рекультивации. Везде вид с запада.



Рис. 197. Археологическое обследование земельного участка, подлежащего воздействию земельных, строительных, хозяйственных и иных работ для разработки раздела проектно-сметной документации по объекту «Кондитерская фабрика КДВ Кузбасс» в с. Поломошное Яшкинского муниципального округа Кемеровской области. Шурф №14: 1 - разметка; 2 - после выборки. Везде вид с запада.




Рис. 198. Археологическое обследование земельного участка, подлежащего воздействию земельных, строительных, хозяйственных и иных работ для разработки раздела проектно-сметной документации по объекту «Кондитерская фабрика КДВ Кузбасс» в с. Поломошное Яшкинского муниципального округа Кемеровской области. Шурф №14: 1 - восточная стенка; 2 - после рекультивации. Везде вид с запада.



Рис. 199. Археологическое обследование земельного участка, подлежащего воздействию земельных, строительных, хозяйственных и иных работ для разработки раздела проектно-сметной документации по объекту «Кондитерская фабрика КДВ Кузбасс» в с. Поломошное Яшкинского муниципального округа Кемеровской области. Шурф №15: 1 - разметка; 2 - после выборки. Везде вид с запада.



Рис. 200. Археологическое обследование земельного участка, подлежащего воздействию земельных, строительных, хозяйственных и иных работ для разработки раздела проектно-сметной документации по объекту «Кондитерская фабрика КДВ Кузбасс» в с. Поломошное Яшкинского муниципального округа Кемеровской области. Шурф №15: 1 - восточная стенка; 2 - после рекультивации. Везде вид с запада.



Рис. 201. Археологическое обследование земельного участка, подлежащего воздействию земельных, строительных, хозяйственных и иных работ для разработки раздела проектно-сметной документации по объекту «Кондитерская фабрика КДВ Кузбасс» в с. Поломошное Яшкинского муниципального округа Кемеровской области. Шурф №16: 1 - разметка; 2 - после выборки. Везде вид с запада.



Рис. 202. Археологическое обследование земельного участка, подлежащего воздействию земельных, строительных, хозяйственных и иных работ для разработки раздела проектно-сметной документации по объекту «Кондитерская фабрика КДВ Кузбасс» в с. Поломошное Яшкинского муниципального округа Кемеровской области. Шурф №16: 1 - восточная стенка; 2 - после рекультивации. Везде вид с запада.



Рис. 203. Археологическое обследование земельного участка, подлежащего воздействию земельных, строительных, хозяйственных и иных работ для разработки раздела проектно-сметной документации по объекту «Кондитерская фабрика КДВ Кузбасс» в с. Поломошное Яшкинского муниципального округа Кемеровской области. Шурф №17: 1 - разметка; 2 - после выборки. Везде вид с северо-востока.



Рис. 204. Археологическое обследование земельного участка, подлежащего воздействию земельных, строительных, хозяйственных и иных работ для разработки раздела проектно-сметной документации по объекту «Кондитерская фабрика КДВ Кузбасс» в с. Поломошное Яшкинского муниципального округа Кемеровской области. Шурф №17: 1 - стенка юго-западная; 2 - после рекультивации. Везде вид с северо-востока .



Рис. 205. Археологическое обследование земельного участка, подлежащего воздействию земельных, строительных, хозяйственных и иных работ для разработки раздела проектно-сметной документации по объекту «Кондитерская фабрика КДВ Кузбасс» в с. Поломошное Яшкинского муниципального округа Кемеровской области. Шурф №18: 1 - разметка; 2 - после выборки. Везде вид с юго-запада.



Рис. 206. Археологическое обследование земельного участка, подлежащего воздействию земельных, строительных, хозяйственных и иных работ для разработки раздела проектно-сметной документации по объекту «Кондитерская фабрика КДВ Кузбасс» в с. Поломошное Яшкинского муниципального округа Кемеровской области. Шурф №18: 1 - северо-восточная стенка; 2 - после рекультивации. Везде вид с юго-запада.



Рис. 207. Археологическое обследование земельного участка, подлежащего воздействию земельных, строительных, хозяйственных и иных работ для разработки раздела проектно-сметной документации по объекту «Кондитерская фабрика КДВ Кузбасс» в с. Поломошное Яшкинского муниципального округа Кемеровской области. Шурф №19: 1 - разметка; 2 - после выборки. Везде вид с запада.



Рис. 208. Археологическое обследование земельного участка, подлежащего воздействию земельных, строительных, хозяйственных и иных работ для разработки раздела проектно-сметной документации по объекту «Кондитерская фабрика КДВ Кузбасс» в с. Поломошное Яшкинского муниципального округа Кемеровской области. Шурф №19: 1 - восточная стенка; 2 - после рекультивации. Везде вид с запада.



Рис. 209. Археологическое обследование земельного участка, подлежащего воздействию земельных, строительных, хозяйственных и иных работ для разработки раздела проектно-сметной документации по объекту «Кондитерская фабрика КДВ Кузбасс» в с. Поломошное Яшкинского муниципального округа Кемеровской области. Шурф №20: 1 - разметка; 2 - после выборки. Везде вид с юго-запада.



Рис. 210. Археологическое обследование земельного участка, подлежащего воздействию земельных, строительных, хозяйственных и иных работ для разработки раздела проектно-сметной документации по объекту «Кондитерская фабрика КДВ Кузбасс» в с. Поломошное Яшкинского муниципального округа Кемеровской области. Шурф №20: 1 - северо-восточная стенка; 2 - после рекультивации. Везде вид с юго-запада.



Рис. 211. Археологическое обследование земельного участка, подлежащего воздействию земельных, строительных, хозяйственных и иных работ для разработки раздела проектно-сметной документации по объекту «Кондитерская фабрика КДВ Кузбасс» в с. Поломошное Яшкинского муниципального округа Кемеровской области. Шурф №21: 1 - разметка; 2 - после выборки. Везде вид с юго-запада.



Рис. 212. Археологическое обследование земельного участка, подлежащего воздействию земельных, строительных, хозяйственных и иных работ для разработки раздела проектно-сметной документации по объекту «Кондитерская фабрика КДВ Кузбасс» в с. Поломошное Яшкинского муниципального округа Кемеровской области. Шурф №21: 1 - северо-восточная стенка; 2 - после рекультивации. Везде вид с юго-запада.



Рис. 213. Археологическое обследование земельного участка, подлежащего воздействию земельных, строительных, хозяйственных и иных работ для разработки раздела проектно-сметной документации по объекту «Кондитерская фабрика КДВ Кузбасс» в с. Поломошное Яшкинского муниципального округа Кемеровской области. Шурф №22: 1 - разметка; 2 - после выборки. Везде вид с юга.



Рис. 214. Археологическое обследование земельного участка, подлежащего воздействию земельных, строительных, хозяйственных и иных работ для разработки раздела проектно-сметной документации по объекту «Кондитерская фабрика КДВ Кузбасс» в с. Поломошное Яшкинского муниципального округа Кемеровской области. Шурф №22: 1 - северная стенка; 2 - после рекультивации. Везде вид с юга.



Рис. 215. Археологическое обследование земельного участка, подлежащего воздействию земельных, строительных, хозяйственных и иных работ для разработки раздела проектно-сметной документации по объекту «Кондитерская фабрика КДВ Кузбасс» в с. Поломошное Яшкинского муниципального округа Кемеровской области. Шурф №23: 1 - разметка; 2 - после выборки. Везде вид с севера.



Рис. 216. Археологическое обследование земельного участка, подлежащего воздействию земельных, строительных, хозяйственных и иных работ для разработки раздела проектно-сметной документации по объекту «Кондитерская фабрика КДВ Кузбасс» в с. Поломошное Яшкинского муниципального округа Кемеровской области. Шурф №23: 1 - южная стенка; 2 - после рекультивации. Везде вид с севера.



Рис. 217. Археологическое обследование земельного участка, подлежащего воздействию земельных, строительных, хозяйственных и иных работ для разработки раздела проектно-сметной документации по объекту «Кондитерская фабрика КДВ Кузбасс» в с. Поломошное Яшкинского муниципального округа Кемеровской области. Шурф №24: 1 - разметка; 2 - после выборки. Везде вид с востока.




Рис. 218. Археологическое обследование земельного участка, подлежащего воздействию земельных, строительных, хозяйственных и иных работ для разработки раздела проектно-сметной документации по объекту «Кондитерская фабрика КДВ Кузбасс» в с. Поломошное Яшкинского муниципального округа Кемеровской области. Шурф №24: 1 - западная стенка; 2 - после рекультивации. Везде вид с востока.



Рис. 219. Археологическое обследование земельного участка, подлежащего воздействию земельных, строительных, хозяйственных и иных работ для разработки раздела проектно-сметной документации по объекту «Кондитерская фабрика КДВ Кузбасс» в с. Поломошное Яшкинского муниципального округа Кемеровской области. Шурф №25: 1 - разметка; 2 - после выборки. Везде вид с востока.



Рис. 220. Археологическое обследование земельного участка, подлежащего воздействию земельных, строительных, хозяйственных и иных работ для разработки раздела проектно-сметной документации по объекту «Кондитерская фабрика КДВ Кузбасс» в с. Поломошное Яшкинского муниципального округа Кемеровской области. Шурф №25: 1 - западная стенка; 2 - после рекультивации. Везде вид с востока.



Рис. 221. Археологическое обследование земельного участка, подлежащего воздействию земельных, строительных, хозяйственных и иных работ для разработки раздела проектно-сметной документации по объекту «Кондитерская фабрика КДВ Кузбасс» в с. Поломошное Яшкинского муниципального округа Кемеровской области. Шурф №26: 1 - разметка; 2 - после выборки. Везде вид с севера.



Рис. 222. Археологическое обследование земельного участка, подлежащего воздействию земельных, строительных, хозяйственных и иных работ для разработки раздела проектно-сметной документации по объекту «Кондитерская фабрика КДВ Кузбасс» в с. Поломошное Яшкинского муниципального округа Кемеровской области. Шурф №26: 1 - южная стенка; 2 - после рекультивации. Везде вид с севера.



Рис. 223. Археологическое обследование земельного участка, подлежащего воздействию земельных, строительных, хозяйственных и иных работ для разработки раздела проектно-сметной документации по объекту «Кондитерская фабрика КДВ Кузбасс» в с. Поломошное Яшкинского муниципального округа Кемеровской области. Шурф №27: 1 - разметка; 2 - после выборки. Везде вид с севера.



Рис. 224. Археологическое обследование земельного участка, подлежащего воздействию земельных, строительных, хозяйственных и иных работ для разработки раздела проектно-сметной документации по объекту «Кондитерская фабрика КДВ Кузбасс» в с. Поломошное Яшкинского муниципального округа Кемеровской области. Шурф №27: 1 - южная стенка; 2 - после рекультивации. Везде вид с севера.



Рис. 225. Археологическое обследование земельного участка, подлежащего воздействию земельных, строительных, хозяйственных и иных работ для разработки раздела проектно-сметной документации по объекту «Кондитерская фабрика КДВ Кузбасс» в с. Поломошное Яшкинского муниципального округа Кемеровской области. Шурф №28: 1 - разметка; 2 - после выборки. Везде вид с юго-востока.



Рис. 226. Археологическое обследование земельного участка, подлежащего воздействию земельных, строительных, хозяйственных и иных работ для разработки раздела проектно-сметной документации по объекту «Кондитерская фабрика КДВ Кузбасс» в с. Поломошное Яшкинского муниципального округа Кемеровской области. Шурф №28: 1 - северо-западная стенка; 2 - после рекультивации. Везде вид с юго-востока.



Рис. 227. Археологическое обследование земельного участка, подлежащего воздействию земельных, строительных, хозяйственных и иных работ для разработки раздела проектно-сметной документации по объекту «Кондитерская фабрика КДВ Кузбасс» в с. Поломошное Яшкинского муниципального округа Кемеровской области. Шурф №29: 1 - разметка; 2 - после выборки. Везде вид с запада.



Рис. 228. Археологическое обследование земельного участка, подлежащего воздействию земельных, строительных, хозяйственных и иных работ для разработки раздела проектно-сметной документации по объекту «Кондитерская фабрика КДВ Кузбасс» в с. Поломошное Яшкинского муниципального округа Кемеровской области. Шурф №29: 1 - восточная стенка; 2 - после рекультивации. Везде вид с запада.



Рис. 229. Археологическое обследование земельного участка, подлежащего воздействию земельных, строительных, хозяйственных и иных работ для разработки раздела проектно-сметной документации по объекту «Кондитерская фабрика КДВ Кузбасс» в с. Поломошное Яшкинского муниципального округа Кемеровской области. Шурф №30: 1 - разметка; 2 - после выборки. Везде вид с северо-востока.



Рис. 230. Археологическое обследование земельного участка, подлежащего воздействию земельных, строительных, хозяйственных и иных работ для разработки раздела проектно-сметной документации по объекту «Кондитерская фабрика КДВ Кузбасс» в с. Поломошное Яшкинского муниципального округа Кемеровской области. Шурф №30: 1 - юго-западная стенка; 2 - после рекультивации. Везде вид с северо-востока.



Рис. 231. Археологическое обследование земельного участка, подлежащего воздействию земельных, строительных, хозяйственных и иных работ для разработки раздела проектно-сметной документации по объекту «Кондитерская фабрика КДВ Кузбасс» в с. Поломошное Яшкинского муниципального округа Кемеровской области. Шурф №31: 1 - разметка; 2 - после выборки. Везде вид с северо-запада.



Рис. 232. Археологическое обследование земельного участка, подлежащего воздействию земельных, строительных, хозяйственных и иных работ для разработки раздела проектно-сметной документации по объекту «Кондитерская фабрика КДВ Кузбасс» в с. Поломошное Яшкинского муниципального округа Кемеровской области. Шурф №31: 1 - юго-восточная стенка; 2 - после рекультивации. Везде вид с северо-запада.




Рис. 233. Археологическое обследование земельного участка, подлежащего воздействию земельных, строительных, хозяйственных и иных работ для разработки раздела проектно-сметной документации по объекту «Кондитерская фабрика КДВ Кузбасс» в с. Поломошное Яшкинского муниципального округа Кемеровской области. Шурф №32: 1 - разметка; 2 - после выборки. Везде вид с юга.




Рис. 234. Археологическое обследование земельного участка, подлежащего воздействию земельных, строительных, хозяйственных и иных работ для разработки раздела проектно-сметной документации по объекту «Кондитерская фабрика КДВ Кузбасс» в с. Поломошное Яшкинского муниципального округа Кемеровской области. Шурф №32: 1 - северная стенка; 2 - после рекультивации. Везде вид с юга.



Рис. 235. Археологическое обследование земельного участка, подлежащего воздействию земельных, строительных, хозяйственных и иных работ для разработки раздела проектно-сметной документации по объекту «Кондитерская фабрика КДВ Кузбасс» в с. Поломошное Яшкинского муниципального округа Кемеровской области. Шурф №33: 1 - разметка; 2 - после выборки. Везде вид с северо-запада.



Рис. 236. Археологическое обследование земельного участка, подлежащего воздействию земельных, строительных, хозяйственных и иных работ для разработки раздела проектно-сметной документации по объекту «Кондитерская фабрика КДВ Кузбасс» в с. Поломошное Яшкинского муниципального округа Кемеровской области. Шурф №33: 1 - юго-восточная стенка; 2 - после рекультивации. Везде вид с северо-запада.



Рис. 237. Археологическое обследование земельного участка, подлежащего воздействию земельных, строительных, хозяйственных и иных работ для разработки раздела проектно-сметной документации по объекту «Кондитерская фабрика КДВ Кузбасс» в с. Поломошное Яшкинского муниципального округа Кемеровской области. Шурф №34: 1 - разметка; 2 - после выборки. Везде вид с юга.



Рис. 238. Археологическое обследование земельного участка, подлежащего воздействию земельных, строительных, хозяйственных и иных работ для разработки раздела проектно-сметной документации по объекту «Кондитерская фабрика КДВ Кузбасс» в с. Поломошное Яшкинского муниципального округа Кемеровской области. Шурф №34: 1 - северная стенка; 2 - после рекультивации. Везде вид с юга.




Рис. 239. Археологическое обследование земельного участка, подлежащего воздействию земельных, строительных, хозяйственных и иных работ для разработки раздела проектно-сметной документации по объекту «Кондитерская фабрика КДВ Кузбасс» в с. Поломошное Яшкинского муниципального округа Кемеровской области. Шурф №35: 1 - разметка; 2 - после выборки. Везде вид с юго-востока.



Рис. 240. Археологическое обследование земельного участка, подлежащего воздействию земельных, строительных, хозяйственных и иных работ для разработки раздела проектно-сметной документации по объекту «Кондитерская фабрика КДВ Кузбасс» в с. Поломошное Яшкинского муниципального округа Кемеровской области. Шурф №35: 1 - северо-западная стенка; 2 - после рекультивации. Везде вид с юго-востока.



Рис. 241. Археологическое обследование земельного участка, подлежащего воздействию земельных, строительных, хозяйственных и иных работ для разработки раздела проектно-сметной документации по объекту «Кондитерская фабрика КДВ Кузбасс» в с. Поломошное Яшкинского муниципального округа Кемеровской области. Шурф №36: 1 - разметка; 2 - после выборки. Везде вид с севера.



Рис. 242. Археологическое обследование земельного участка, подлежащего воздействию земельных, строительных, хозяйственных и иных работ для разработки раздела проектно-сметной документации по объекту «Кондитерская фабрика КДВ Кузбасс» в с. Поломошное Яшкинского муниципального округа Кемеровской области. Шурф №36: 1 - южная стенка; 2 - после рекультивации. Везде вид с севера.



Рис. 243. Археологическое обследование земельного участка, подлежащего воздействию земельных, строительных, хозяйственных и иных работ для разработки раздела проектно-сметной документации по объекту «Кондитерская фабрика КДВ Кузбасс» в с. Поломошное Яшкинского муниципального округа Кемеровской области. Шурф №37: 1 - разметка; 2 - после выборки. Везде вид с юга.



Рис. 244. Археологическое обследование земельного участка, подлежащего воздействию земельных, строительных, хозяйственных и иных работ для разработки раздела проектно-сметной документации по объекту «Кондитерская фабрика КДВ Кузбасс» в с. Поломошное Яшкинского муниципального округа Кемеровской области. Шурф №37: 1 - северная стенка; 2 - после рекультивации. Везде вид с юга.



Рис. 245. Археологическое обследование земельного участка, подлежащего воздействию земельных, строительных, хозяйственных и иных работ для разработки раздела проектно-сметной документации по объекту «Кондитерская фабрика КДВ Кузбасс» в с. Поломошное Яшкинского муниципального округа Кемеровской области. Шурф №38: 1 - разметка; 2 - после выборки. Везде вид с юга.



Рис. 246. Археологическое обследование земельного участка, подлежащего воздействию земельных, строительных, хозяйственных и иных работ для разработки раздела проектно-сметной документации по объекту «Кондитерская фабрика КДВ Кузбасс» в с. Поломошное Яшкинского муниципального округа Кемеровской области. Шурф №38: 1 - северная стенка; 2 - после рекультивации. Везде вид с юга.



Рис. 247. Археологическое обследование земельного участка, подлежащего воздействию земельных, строительных, хозяйственных и иных работ для разработки раздела проектно-сметной документации по объекту «Кондитерская фабрика КДВ Кузбасс» в с. Поломошное Яшкинского муниципального округа Кемеровской области. Шурф №39: 1 - разметка; 2 - после выборки. Везде вид с северо-запада.



Рис. 248. Археологическое обследование земельного участка, подлежащего воздействию земельных, строительных, хозяйственных и иных работ для разработки раздела проектно-сметной документации по объекту «Кондитерская фабрика КДВ Кузбасс» в с. Поломошное Яшкинского муниципального округа Кемеровской области. Шурф №39: 1 - юго-восточная стенка; 2 - после рекультивации. Везде вид с северо-запада.



Рис. 249. Археологическое обследование земельного участка, подлежащего воздействию земельных, строительных, хозяйственных и иных работ для разработки раздела проектно-сметной документации по объекту «Кондитерская фабрика КДВ Кузбасс» в с. Поломошное Яшкинского муниципального округа Кемеровской области. Шурф №40: 1 - разметка; 2 - после выборки. Везде вид с юга.



Рис. 250. Археологическое обследование земельного участка, подлежащего воздействию земельных, строительных, хозяйственных и иных работ для разработки раздела проектно-сметной документации по объекту «Кондитерская фабрика КДВ Кузбасс» в с. Поломошное Яшкинского муниципального округа Кемеровской области. Шурф №40: 1 - северная стенка; 2 - после рекультивации. Везде вид с юга.



Рис. 251. Археологическое обследование земельного участка, подлежащего воздействию земельных, строительных, хозяйственных и иных работ для разработки раздела проектно-сметной документации по объекту «Кондитерская фабрика КДВ Кузбасс» в с. Поломошное Яшкинского муниципального округа Кемеровской области. Шурф №41: 1 - разметка; 2 - после выборки. Везде вид с северо-запада.



Рис. 252. Археологическое обследование земельного участка, подлежащего воздействию земельных, строительных, хозяйственных и иных работ для разработки раздела проектно-сметной документации по объекту «Кондитерская фабрика КДВ Кузбасс» в с. Поломошное Яшкинского муниципального округа Кемеровской области. Шурф №41: 1 - юго-восточная стенка; 2 - после рекультивации. Везде вид с северо-запада.



Рис. 253. Археологическое обследование земельного участка, подлежащего воздействию земельных, строительных, хозяйственных и иных работ для разработки раздела проектно-сметной документации по объекту «Кондитерская фабрика КДВ Кузбасс» в с. Поломошное Яшкинского муниципального округа Кемеровской области. Шурф №42: 1 - разметка; 2 - после выборки. Везде вид с юга.



Рис. 254. Археологическое обследование земельного участка, подлежащего воздействию земельных, строительных, хозяйственных и иных работ для разработки раздела проектно-сметной документации по объекту «Кондитерская фабрика КДВ Кузбасс» в с. Поломошное Яшкинского муниципального округа Кемеровской области. Шурф №42: 1 - северная стенка; 2 - после рекультивации. Везде вид с юга.



Рис. 255. Археологическое обследование земельного участка, подлежащего воздействию земельных, строительных, хозяйственных и иных работ для разработки раздела проектно-сметной документации по объекту «Кондитерская фабрика КДВ Кузбасс» в с. Поломошное Яшкинского муниципального округа Кемеровской области. Шурф №43: 1 - разметка; 2 - после выборки. Везде вид с юга.



Рис. 256. Археологическое обследование земельного участка, подлежащего воздействию земельных, строительных, хозяйственных и иных работ для разработки раздела проектно-сметной документации по объекту «Кондитерская фабрика КДВ Кузбасс» в с. Поломошное Яшкинского муниципального округа Кемеровской области. Шурф №43: 1 - северная стенка; 2 - после рекультивации. Везде вид с юга.



Рис. 257. Археологическое обследование земельного участка, подлежащего воздействию земельных, строительных, хозяйственных и иных работ для разработки раздела проектно-сметной документации по объекту «Кондитерская фабрика КДВ Кузбасс» в с. Поломошное Яшкинского муниципального округа Кемеровской области. Шурф №44: 1 - разметка; 2 - после выборки. Везде вид с юга.



Рис. 258. Археологическое обследование земельного участка, подлежащего воздействию земельных, строительных, хозяйственных и иных работ для разработки раздела проектно-сметной документации по объекту «Кондитерская фабрика КДВ Кузбасс» в с. Поломошное Яшкинского муниципального округа Кемеровской области. Шурф №44: 1 - северная стенка; 2 - после рекультивации. Везде вид с юга.



Рис. 259. Археологическое обследование земельного участка, подлежащего воздействию земельных, строительных, хозяйственных и иных работ для разработки раздела проектно-сметной документации по объекту «Кондитерская фабрика КДВ Кузбасс» в с. Поломошное Яшкинского муниципального округа Кемеровской области. Шурф №45: 1 - разметка; 2 - после выборки. Везде вид с запада.



Рис. 260. Археологическое обследование земельного участка, подлежащего воздействию земельных, строительных, хозяйственных и иных работ для разработки раздела проектно-сметной документации по объекту «Кондитерская фабрика КДВ Кузбасс» в с. Поломошное Яшкинского муниципального округа Кемеровской области. Шурф №45: 1 - восточная стенка; 2 - после рекультивации. Везде вид с запада.




Рис. 261. Археологическое обследование земельного участка, подлежащего воздействию земельных, строительных, хозяйственных и иных работ для разработки раздела проектно-сметной документации по объекту «Кондитерская фабрика КДВ Кузбасс» в с. Поломошное Яшкинского муниципального округа Кемеровской области. Шурф №46: 1 - разметка; 2 - после выборки. Везде вид с востока.



Рис. 262. Археологическое обследование земельного участка, подлежащего воздействию земельных, строительных, хозяйственных и иных работ для разработки раздела проектно-сметной документации по объекту «Кондитерская фабрика КДВ Кузбасс» в с. Поломошное Яшкинского муниципального округа Кемеровской области. Шурф №46: 1 - западная стенка (вид с востока); 2 - после рекультивации (вид с запада).



Рис. 263. Археологическое обследование земельного участка, подлежащего воздействию земельных, строительных, хозяйственных и иных работ для разработки раздела проектно-сметной документации по объекту «Кондитерская фабрика КДВ Кузбасс» в с. Поломошное Яшкинского муниципального округа Кемеровской области. Шурф №47: 1 - разметка; 2 - после выборки. Везде вид с запада.




Рис. 264. Археологическое обследование земельного участка, подлежащего воздействию земельных, строительных, хозяйственных и иных работ для разработки раздела проектно-сметной документации по объекту «Кондитерская фабрика КДВ Кузбасс» в с. Поломошное Яшкинского муниципального округа Кемеровской области. Шурф №47: 1 - восточная стенка (вид с запада); 2 - после рекультивации (вид с северо-запада).



Рис. 265. Археологическое обследование земельного участка, подлежащего воздействию земельных, строительных, хозяйственных и иных работ для разработки раздела проектно-сметной документации по объекту «Кондитерская фабрика КДВ Кузбасс» в с. Поломошное Яшкинского муниципального округа Кемеровской области. Шурф №48: 1 - разметка; 2 - после выборки. Везде вид с северо-запада.



Рис. 266. Археологическое обследование земельного участка, подлежащего воздействию земельных, строительных, хозяйственных и иных работ для разработки раздела проектно-сметной документации по объекту «Кондитерская фабрика КДВ Кузбасс» в с. Поломошное Яшкинского муниципального округа Кемеровской области. Шурф №48: 1 - юго-восточная стенка; 2 - после рекультивации. Везде вид с северо-запада.



Рис. 267. Археологическое обследование земельного участка, подлежащего воздействию земельных, строительных, хозяйственных и иных работ для разработки раздела проектно-сметной документации по объекту «Кондитерская фабрика КДВ Кузбасс» в с. Поломошное Яшкинского муниципального округа Кемеровской области. Шурф №49: 1 - разметка; 2 - после выборки. Везде вид с запада.



Рис. 268. Археологическое обследование земельного участка, подлежащего воздействию земельных, строительных, хозяйственных и иных работ для разработки раздела проектно-сметной документации по объекту «Кондитерская фабрика КДВ Кузбасс» в с. Поломошное Яшкинского муниципального округа Кемеровской области. Шурф №49: 1 - восточная стенка; 2 - после рекультивации. Везде вид с запада.



Рис. 269. Археологическое обследование земельного участка, подлежащего воздействию земельных, строительных, хозяйственных и иных работ для разработки раздела проектно-сметной документации по объекту «Кондитерская фабрика КДВ Кузбасс» в с. Поломошное Яшкинского муниципального округа Кемеровской области. Шурф №50: 1 - разметка; 2 - после выборки. Везде вид с запада.



Рис. 270. Археологическое обследование земельного участка, подлежащего воздействию земельных, строительных, хозяйственных и иных работ для разработки раздела проектно-сметной документации по объекту «Кондитерская фабрика КДВ Кузбасс» в с. Поломошное Яшкинского муниципального округа Кемеровской области. Шурф №50: 1 - восточная стенка; 2 - после рекультивации. Везде вид с запада.



Рис. 271. Археологическое обследование земельного участка, подлежащего воздействию земельных, строительных, хозяйственных и иных работ для разработки раздела проектно-сметной документации по объекту «Кондитерская фабрика КДВ Кузбасс» в с. Поломошное Яшкинского муниципального округа Кемеровской области. Зачистка №1. 1 - вид до зачистки; 2 - вид после зачистки. Везде вид с юго-запада.



Рис. 272. Археологическое обследование земельного участка, подлежащего воздействию земельных, строительных, хозяйственных и иных работ для разработки раздела проектно-сметной документации по объекту «Кондитерская фабрика КДВ Кузбасс» в с. Поломошное Яшкинского муниципального округа Кемеровской области. Зачистка №2. 1 - вид до зачистки; 2 - вид после зачистки. Везде вид с юго-запада.



Рис. 273. Археологическое обследование земельного участка, подлежащего воздействию земельных, строительных, хозяйственных и иных работ для разработки раздела проектно-сметной документации по объекту «Кондитерская фабрика КДВ Кузбасс» в с. Поломошное Яшкинского муниципального округа Кемеровской области. Зачистка №3. 1 - вид до зачистки; 2 - вид после зачистки. Везде вид с запада.



Рис. 274. Археологическое обследование земельного участка, подлежащего воздействию земельных, строительных, хозяйственных и иных работ для разработки раздела проектно-сметной документации по объекту «Кондитерская фабрика КДВ Кузбасс» в с. Поломошное Яшкинского муниципального округа Кемеровской области. Зачистка №4. 1 - вид до зачистки; 2 - вид после зачистки. Везде вид с запада.

**ДОГОВОР НА ВЫПОЛНЕНИЕ НАУЧНО-ИССЛЕДОВАТЕЛЬСКИХ РАБОТ
№ ИЭЧ-06/2021-ГИКЭ**

г. Кемерово

26 апреля 2021 г.

Общество с ограниченной ответственностью «КДВ Кузбасс» (ООО «КДВ Кузбасс»), в лице генерального директора Шмидта Дмитрия Сергеевича, действующего на основании Устава, именуемое в дальнейшем «Заказчик», с одной стороны, и

Федеральное государственное бюджетное научное учреждение «Федеральный исследовательский центр угля и углехимии Сибирского отделения Российской академии наук» (ФИЦ УУХ СО РАН), в лице директора Кочеткова Валерия Николаевича, действующего на основании Устава, именуемое далее «Исполнитель», с другой стороны, совместно именуемые «Стороны», заключили настоящий договор о нижеследующем:

1. Предмет договора

1.1. Исполнитель обязуется выполнить в соответствии с Техническим заданием (Приложение №1) работы по археологическому обследованию и проведению государственной историко-культурной экспертизы (ГИКЭ) земельных участков (далее – Объект) и сдать результат работ Заказчику, а Заказчик обязуется принять выполненные Исполнителем работы и произвести их оплату на условиях настоящего Договора.

1.2. ГИКЭ проводится в отношении земельных участков с кадастровыми номерами:

- 42:19:0201001:343;
- 42:19:0201001:417;
- 42:19:0201001:418;
- 42:19:0201001:334;
- 42:19:0201003:393;
- 42:19:0201003:801;
- 42:19:0201003:798;
- 42:19:0201003:800;
- 42:19:0201001:279.

Границы территории ГИКЭ определены в Карте границ территории ГИКЭ (Приложение №5).

1.3. Результатом выполненных работ является Акт государственной историко-культурной экспертизы, оформленный в соответствии с Постановлением Правительства от 15.07.2009 N 569 «Об утверждении Положения о государственной историко-культурной экспертизе».

1.4. Вид, объем работ, сроки выполнения работ, цена работ и иные согласованные Сторонами условия выполнения работ указываются в Техническом задании (Приложение №1), Каталоге географических координат размещения объекта: «Кондитерская фабрика КДВ Кузбасс» (Приложение № 2), Календарном плане выполнения работ (Приложение № 3), Смете (Приложение № 4), Карте границ территории ГИКЭ (Приложение №5), которые являются неотъемлемой частью настоящего Договора.

1.5. Исполнитель вправе с согласия Заказчика выполнить предусмотренные Договором работы досрочно. Приемка и оплата результата досрочно выполненных работ осуществляются Заказчиком в установленном Договором порядке.

1.6. В случае наступления обстоятельств непреодолимой силы, делающих невозможным проведение работ, Исполнитель обязан незамедлительно (не позднее 3 рабочих дней) проинформировать Заказчика о наступлении подобных обстоятельств в письменной форме с приложением доказательств. Доказательствами наступления обстоятельств непреодолимой силы будут являться справки регионального бюро торгово-промышленной палаты или иные документы, выданные компетентными государственными органами. При своевременном извещении Заказчика о наступлении обстоятельств непреодолимой силы, срок исполнения обязательств по настоящему Договору продлевается соразмерно времени, в течение которого действовали обстоятельства непреодолимой силы и их последствия.

2. Порядок проведения археологических полевых работ и ГИКЭ, право ФИЦ УУХ СО РАН на их проведение

2.1. В соответствии с пунктами 1, 7 статьи 45.1 Федерального закона от 25.06.2002 № 73-ФЗ «Об объектах культурного наследия (памятниках истории и культуры) народов Российской Федерации» научные исследования по выявлению и изучению объектов археологического наследия (археологические полевые работы) проводятся путем археологических разведок, раскопок и наблюдений. Порядок проведения археологических полевых работ определяется Российской академией наук.

Постановлением Бюро Отделения историко-филологических наук Российской академии наук от 20.06.2018 г. № 32 утверждено Положение о порядке проведения археологических полевых работ и составления научной отчетной документации.

Документом, подтверждающим право на проведение археологических полевых работ, является разрешение (открытый лист), выдаваемый Министерством культуры РФ сроком не более чем на один год.

2.2. В соответствии со ст. 29 Федерального закона от 25.06.2002 г. № 73-ФЗ «Об объектах культурного наследия (памятниках истории и культуры) народов Российской Федерации» государственная историко-культурная экспертиза проводится на основе принципов: научной обоснованности, объективности и законности; презумпции сохранности объекта культурного наследия при любой намечаемой хозяйственной деятельности; соблюдения требований безопасности в отношении объекта культурного наследия; достоверности и полноты информации, предоставляемой заинтересованным лицом на экспертизу; независимости экспертов.

Порядок проведения государственной историко-культурной экспертизы устанавливается Правительством РФ.

В соответствии с Положением о государственной историко-культурной экспертизе, утв. Постановлением Правительства РФ от 15.07.2009 г. № 569, результаты экспертизы излагаются в заключении экспертизы, которое оформляется в виде Акта в электронном виде и подписывается усиленной квалифицированной электронной подписью.

Заключение историко-культурной экспертизы является основанием для принятия соответствующим органом охраны объектов культурного наследия решения о возможности проведения земляных, строительных, мелиоративных, хозяйственных и иных работ, осуществление которых может оказывать прямое или косвенное воздействие на объект культурного наследия.

2.3. ФИЦ УУХ СО РАН имеет право на проведение археологических полевых работ и государственной историко-культурной экспертизы (ГИКЭ) на основании Устава ФИЦ УУХ СО РАН, п.7 Положения о государственной историко-культурной экспертизе, утв. Постановлением Правительства РФ от 15.07.2009 г. № 569:

2.3.1. Цель деятельности Центра - проведение фундаментальных, поисковых и прикладных научных исследований, в т.ч. в области сохранения исторического наследия угольных регионов - п.20 Устава.

2.3.2. Основными видами деятельности Центра являются - организация и осуществление археологических полевых работ по профилю Центра (археологические разведки, археологические раскопки, археологические наблюдения), проведение научных и научно-технических экспертиз по профилю Центра - п.п.22.11, 22.20 Устава.

2.3.3. Центр вправе заниматься приносящей доход деятельностью - п.25 Устава.

2.3.4. В трудовых отношениях с Центром состоят работники, соответствующие установленным квалификационным требованиям (высшее профессиональное образование по направлению (специальности), соответствующему профилю экспертной деятельности, стаж археологических полевых работ не менее 10 лет) и имеющие статус аттестованных экспертов, присвоенный приказом Минкультуры России.

3. Цена договора

3.1. Цена договора (стоимость Работ) составляет **копеек**, НДС не облагается в соответствии с пп.16 п.3 ст.149 Налогового кодекса РФ. Расчет стоимости работ приведен в Смете (Приложение №4).

3.2. Оплата выполненных работ осуществляется Заказчиком путем безналичного перечисления денежных средств на расчетный счет Исполнителя, указанный в настоящем Договоре, в следующем порядке:

3.2.1. Аванс в размере 30% от стоимости работ, а именно **1 240 000 (один миллион двести сорок тысяч) рублей** оплачивается не позднее 10 (десяти) рабочих дней с момента заключения настоящего Договора.

3.2.2. Окончательный расчет в размере **2 760 000 (два миллиона семьсот шестьдесят тысяч) рублей** производится Заказчиком в течение 10 (десяти) рабочих дней после подписания Сторонами Акта сдачи-приемки работ.

3.3. Обязательства Заказчика по оплате выполненных работ по настоящему договору считаются выполненными со дня списания денежных средств с расчетного счета Заказчика.

3.4. В случае неполучения от Заказчика аванса в установленный срок Исполнитель вправе не приступать к работам, а начатые работы приостановить, до получения аванса. Срок выполнения работ по договору в этом случае продляется соразмерно количеству дней приостановки работ. О приостановке работ Исполнитель направляет Заказчику письменное уведомление.

4. Обязанности сторон

4.1. Исполнитель обязан:

4.1.1. Обеспечить наличие у работников Исполнителя необходимых в соответствии с законодательством РФ образования, навыков, опыта и квалификации для качественного выполнения работ;

4.1.2. Выполнить работы, указанные в п.1.1. Договора, качественно, в полном объеме и в надлежащие сроки в соответствии с условиями Договора, Техническим заданием, Календарным планом выполнения работ, Постановлением Правительства от 15.07.2009 N 569 «Об утверждении Положения о государственной историко-культурной экспертизе», ФЗ «Об объектах культурного наследия (памятниках истории и культуры) народов Российской Федерации» и требованиями иных действующих правовых актов РФ;

4.1.3. Исполнитель обязан выполнять работу лично без привлечения третьих лиц;

4.1.4. Немедленно известить Заказчика и, до получения от него указания, приостановить работы при обнаружении независящих от Исполнителя обстоятельств, угрожающих получению требуемых результатов работы, либо создающих невозможность ее завершения в срок.

4.1.5. Надлежащим образом исполнять другие обязанности, возложенные на него Договором и нормативными актами.

4.2. Заказчик обязан:

3.2.1. Предоставить Исполнителю по его запросам документацию необходимую для проведения работ;

3.2.2. Обеспечить Исполнителю беспрепятственный доступ к Объекту и все необходимые условия для проведения работ;

3.2.3. Произвести приёмку и оплату работ, выполненных Исполнителем, в порядке и сроки, предусмотренные настоящим Договором при условии выполнения работ Исполнителем в соответствии с настоящим Договором.

3.2.4. Надлежащим образом исполнять другие обязанности, возложенные на него Договором и нормативными актами.

4.3. Заказчик вправе:

4.3.1. Заказчик вправе во всякое время проверять ход и качество работы, выполняемой Исполнителем, не вмешиваясь в его деятельность.

5. Порядок сдачи-приемки работ

5.1. Исполнитель в течение 10 (десяти) рабочих дней с даты оформления Акта государственной историко-культурной экспертизы (далее – Акт ГИКЭ), но не позднее окончания срока выполнения последнего этапа работ, указанного в Календарном плане выполнения работ (Приложение №3), направляет его Заказчику со всеми прилагаемыми

документами и материалами на электронном носителе в электронном виде, подписанный усиленной квалифицированной электронной подписью. Вместе с Актом ГИКЭ Исполнитель направляет Заказчику 2 экземпляра Акта сдачи-приемки выполненных работ в бумажном виде, подписанных Исполнителем.

5.2. В течение **10 (десяти) рабочих дней** с даты получения документов, указанных в п.5.1. настоящего Договора, Заказчик при отсутствии замечаний подписывает оба экземпляра Акта сдачи-приемки выполненных работ и направляет один из них Исполнителю. При наличии замечаний Заказчик направляет Исполнителю мотивированный отказ от приемки с указанием этих замечаний и срока, в течение которого необходимо устранить выявленные недостатки.

5.3. Исполнитель вносит необходимые изменения в Акт ГИКЭ с учетом всех замечаний, указанных в уведомлении об отказе от приемки без дополнительной оплаты. После устранения всех замечаний Исполнитель направляет Заказчику исправленный Акт ГИКЭ. Приемка осуществляется в сроки и порядке, указанные в п.5.2. настоящего Договора. При условии отсутствия у Заказчика претензий к Акту ГИКЭ, Заказчик подписывает Акт сдачи-приемки выполненных работ с учетом устраненных недостатков и направляет один экземпляр Исполнителю.

5.4. При отсутствии мотивированного отказа после истечения срока, указанного в п.5.2. настоящего Договора, работы считаются принятыми Заказчиком без замечаний и подлежат оплате в порядке, предусмотренном разделом 3 Договора, а Акт сдачи-приемки считается подписанным обеими Сторонами.

6. Ответственность сторон

6.1. За неисполнение или ненадлежащее исполнение условий настоящего Договора стороны несут ответственность в соответствии с действующим законодательством РФ.

6.2. При нарушении Исполнителем сроков выполнения работ (начального и конечного), Заказчик вправе потребовать уплаты неустойки (пени) за каждый день просрочки в размере 0,1% от общей стоимости работ;

6.3. В случае нарушения Заказчиком установленных Договором сроков оплаты работ, Исполнитель вправе потребовать уплаты Заказчиком неустойки (пени) в размере 0,1% от неуплаченной в срок суммы за каждый день просрочки исполнения обязательства;

6.4. Исполнитель несет ответственность за достоверность сведений, изложенных в Акте ГИКЭ;

6.5. Стороны освобождаются от ответственности за частичное или полное неисполнение обязательств по настоящему Договору, если оно явилось следствием обстоятельств непреодолимой силы, возникших после заключения настоящего Договора. Сторона, ссылающаяся на обстоятельства непреодолимой силы, обязана незамедлительно (не позднее 3 рабочих дней) проинформировать другую Сторону о наступлении подобных обстоятельств в письменной форме с приложением доказательств. Доказательствами наступления обстоятельств непреодолимой силы будут являться справки регионального бюро торгово-промышленной палаты или иные документы, выданные компетентными государственными органами.

7. Изменение и прекращение договорных отношений

7.1. Настоящий Договор вступает в силу с момента его подписания Сторонами и действует до полного исполнения Сторонами принятых на себя обязательств.

7.2. Договор может быть изменен и досрочно расторгнут по соглашению Сторон, а также в случаях и в порядке, предусмотренных Договором и (или) законодательством Российской Федерации. Все изменения и дополнения к Договору должны быть оформлены в письменном виде и подписаны Сторонами. Соответствующие дополнительные соглашения Сторон являются неотъемлемой частью Договора.

7.3. Заказчик может досрочно расторгнуть настоящий Договор в одностороннем внесудебном порядке в случае:

- нарушения Исполнителем срока начала работ более чем на 20 (двадцать) календарных дней;
- в иных случаях, предусмотренных действующим законодательством Российской Федерации.

8. Разрешение споров между сторонами

8.1. Все споры и разногласия, возникающие между Сторонами по настоящему Договору или в связи с ним, Стороны будут стремиться разрешать путем переговоров, в том числе путем обмена письмами, претензиями. Претензии направляются в бумажном виде заказным письмом с уведомлением о вручении и описью вложений. Срок на рассмотрение претензии составляет 14 (четырнадцать) календарных дней с момента ее получения.

8.2. При невозможности достичь согласия путем переговоров, споры или разногласия, возникающие между Сторонами по настоящему Договору или в связи с ним, разрешаются Арбитражным судом по месту нахождения Истца.

9. Конфиденциальность

9.1. Конфиденциальная информация – любая информация, полученная одной Стороной от другой, отвечающая хотя бы одному из нижеуказанных признаков:

- у третьих лиц нет свободного доступа к этой информации на законном основании;
- другая Сторона ввела в отношении такой информации режим коммерческой тайны;
- информация имеет действительную и (или) потенциальную коммерческую ценность в силу своей неизвестности третьим лицам;
- ее разглашение может причинить ущерб имуществу и (или) личной или деловой репутации Стороны, ее партнеров и сотрудников.

9.2. Разглашение конфиденциальной информации означает несанкционированные одной Стороной действия другой Стороны, в результате которых какие-либо третьи лица получают доступ и возможность ознакомления с конфиденциальной информацией. Разглашением конфиденциальной информации признается также бездействие соответствующей Стороны, выразившееся в необеспечении надлежащего уровня защиты конфиденциальной информации и повлекшее получение доступа к такой информации со стороны каких-либо третьих лиц.

9.3. Стороны обязуются в ходе реализации настоящего Договора обеспечивать осуществление мероприятий для поддержания режима конфиденциальности информации в соответствии с требованиями Конституции РФ, Гражданского кодекса РФ, ФЗ «Об информации, информационных технологиях и защите информации», ФЗ «О коммерческой тайне», а также иных действующих в РФ нормативно-правовых актов.

9.4. Указанная конфиденциальная информация может быть передана Сторонами только генеральному директору ООО «КДВ Кузбасс» и директору ФИЦ УУХ СО РАН.

9.5. Соответствующая Сторона настоящего Договора несет ответственность за действия (бездействия) своих работников, получивших доступ к конфиденциальной информации.

9.6. Соответствующая Сторона несет ответственность за убытки, которые могут быть причинены другой Стороне в результате разглашения конфиденциальной информации или несанкционированного использования конфиденциальной информации в нарушение условий настоящего раздела, за исключением случаев раскрытия конфиденциальной информации, предусмотренных в настоящем разделе.

10. Заключительные положения

10.1. Стороны обязаны извещать друг друга об изменении своих банковских реквизитов, юридического адреса, номеров телефонов не позднее 3 (трех) дней с даты их изменения. В противном случае другая сторона не несет ответственности за последствия несвоевременного уведомления;

10.2. Стороны гарантируют соблюдение законодательства по противодействию коррупции, противодействию легализации (отмыванию) доходов, полученных преступным путем (далее – антикоррупционное законодательство) и обязуются принять все разумные меры для соблюдения и обеспечения соблюдения их аффилированными лицами, работниками и иными лицами, находящимися под их контролем или оказывающими влияние на Стороны, антикоррупционного законодательства;

10.3. Стороны вправе осуществлять переписку, в т.ч. направлять запросы, предоставлять друг другу оперативную информацию, необходимую для исполнения договора, как заказными письмами с уведомлением о вручении, так и по электронной почте, по адресам, указанным в

разделе 11 настоящего Договора. Претензии направляются в порядке, установленном п.8.1 настоящего Договора.

10.4. Стороны подтверждают, что не состоят в отношениях, предусмотренных п.8 Постановления Правительства от 15.07.2009 N 569 «Об утверждении Положения о государственной историко-культурной экспертизе». Исполнитель подтверждает, что ему не известны обстоятельства, указанные в п.11 Постановления Правительства от 15.07.2009 N 569 «Об утверждении Положения о государственной историко-культурной экспертизе».

10.5. Настоящий Договор составлен в двух подлинных экземплярах, имеющих одинаковую юридическую силу, по одному для каждой из Сторон;

10.6. Настоящий договор имеет приложения:

- Приложение №1 – Техническое задание;
- Приложение №2 – Каталог географических координат (WGS-84) размещения Объекта «Кондитерская фабрика КДВ Кузбасс»;
- Приложение №3 – Календарный план выполнения работ;
- Приложение №4 – Расчет стоимости (смета);
- Приложение №5 – Карта границ территории государственной историко-культурной экспертизы.

11. Адреса и реквизиты сторон

Заказчик

ООО «КДВ Кузбасс»

Адрес (место нахождения):

652020, Российская Федерация, Кемеровская область-Кузбасс, Яшкинский муниципальный округ, с. Поломошное, территория Автодорога Поломошное-Октябрьский, улица 2-й км, строение 11, кабинет 1.

ИНН 4246022996, КПП 424601001

ОГРН 1214200005326, ОКВЭД 10.82.2

Платежные реквизиты:

р/сч. 40702810300110000360

в филиале БАНКА ГПБ (АО) в г. Томске

к/сч. 30101810800000000758

БИК 046902758.

ИНН Банка 7744001497

Эл.адрес: d.shmidt@kdvm.ru

Тел. +7 (903) 952-77-48;

+7 (382) 270-65-90

Исполнитель

ФИЦ УУХ СО РАН

Адрес (место нахождения):

650000, Кемеровская область-Кузбасс,

г. Кемерово, проспект Советский, д.18

ИНН 4207002065, КПП 420501001

ОГРН 1024200718739, ОКВЭД 72.19

Платежные реквизиты:

Банк ОТДЕЛЕНИЕ КЕМЕРОВО БАНКА

РОССИИ//УФК по Кемеровской области –

Кузбассу г. Кемерово

Единый казначейский счет (к/счет):

40102810745370000032

Казначейский счет (р/счет):

03214643000000013900

УФК по Кемеровской области – Кузбассу

(ФИЦ УУХ СО РАН, л/с 20396117400)

БИК 013207212

Эл.адрес: kuzbass-gike@mail.ru

Тел. 8(3842) 36 69 04 (приемная),

36 41 29 (экономисты).

Генеральный директор

М.П.  Д.С. Шмидт

М.П.  В.Н. Кочетков

