

АКТ

государственной историко-культурной экспертизы

земель, подлежащих воздействию земляных, строительных, мелиоративных, хозяйственных работ, предусмотренных статьей 25 Лесного кодекса Российской Федерации работ по использованию лесов (за исключением работ, указанных в пунктах 3, 4 и 7 части 1 статьи 25 Лесного кодекса Российской Федерации) и иных работ по объекту: «МН Анжеро-Судженск-Красноярск, ДУ 1200 мм, 0,0 - 68,216 км. Участок 51 км-54 км. Новосибирское РНУ. Реконструкция», в Ижморском районе Кемеровской области.

г. Новосибирск

18.10.2021 г.

Настоящий Акт государственной историко-культурной экспертизы составлен в соответствии с Федеральным законом от 25.06.2002 № 73-ФЗ «Об объектах культурного наследия (памятниках истории и культуры) народов Российской Федерации», «Положением о государственной историко-культурной экспертизе», утвержденным постановлением Правительства Российской Федерации от 15.07.2009 № 569.

- 1. Дата начала проведения экспертизы:** 17.09.2021 г.
- 2. Дата окончания проведения экспертизы:** 18.10.2021 г.
- 3. Место проведения экспертизы:** Кемеровская область-Кузбасс, Ижморский район, село Ломачевка.
- 4. Заказчик экспертизы:** АО «Транснефть-Западная Сибирь».
- 5. Сведения об эксперте:** экспертная организация – Общество с ограниченной ответственностью «ПАЛЕОПОИСК» (ООО «ПАЛЕОПОИСК»). 630128, Новосибирская область, город Новосибирск, улица Демакова, дом 23/5, офис 330. ИНН: 5445036191.

Фамилия, имя и отчество	Крупянка Александр Александрович
Образование	высшее
Специальность	историк
Ученая степень (звание)	кандидат исторических наук
Стаж работы	34 года
Место работы и должность	ООО «ПАЛЕОПОИСК», научный сотрудник
Реквизиты аттестации эксперта	Аттестованный эксперт по проведению государственной историко-культурной экспертизы (Приказ Министерства культуры Российской Федерации от 26.04.2021 г. № 557).
Объекты экспертизы, на которые был аттестован эксперт	- выявленные объекты культурного наследия в целях обоснования целесообразности включения данных объектов в реестр; - документы, обосновывающие включение объектов культурного наследия в реестр; - документация или разделы документации, обосновывающие меры по обеспечению сохранности объекта культурного наследия, включенного в реестр, выявленного объекта культурного наследия либо объекта, обладающего признаками объекта культурного наследия, при проведении земляных, мелиоративных, хозяйственных

работ, указанных в статье 30 Федерального закона от 25.06.2002 № 73-ФЗ «Об объектах культурного наследия (памятниках истории и культуры) народов Российской Федерации» (далее – Федеральный закон) работ по использованию лесов и иных работ в границах территории объекта культурного наследия либо на земельном участке, непосредственно связанном с земельным участком в границах территории объекта культурного наследия;

- земли, подлежащие воздействию земляных, строительных, мелиоративных, хозяйственных работ, предусмотренных статьей 25 Лесного кодекса Российской Федерации работ по использованию лесов (за исключением работ, указанных в пунктах 3, 4 и 7 части 1 статьи 25 Лесного кодекса Российской Федерации) и иных работ, в случае, если указанные земли расположены в границах территорий, утвержденных в соответствии с пунктом 34.2 пункта 1 статьи 9 настоящего Федерального закона;

- документация, за исключением научных отчетов о выполненных археологических полевых работах, содержащая результаты исследований, в соответствии с которыми определяется наличие или отсутствие объектов, обладающих признаками объекта культурного наследия, на земельных участках, подлежащих воздействию земляных, строительных, мелиоративных, хозяйственных работ, указанных в статье 30 Федерального закона работ по использованию лесов и иных работ.

Фамилия, имя и отчество

Образование

Специальность

Ученая степень (звание)

Стаж работы

Место работы и должность

Реквизиты аттестации эксперта

Соколов Александр Владимирович

высшее

историк

нет

36 лет

ООО «ПАЛЕОПОИСК», научный сотрудник
Аттестованный эксперт по проведению государственной историко-культурной экспертизы (Приказ Министерства культуры Российской Федерации от 25.08.2020 г. № 996).

Объекты экспертизы, на которые был аттестован эксперт

- выявленные объекты культурного наследия в целях обоснования целесообразности включения данных объектов в реестр;

- документы, обосновывающие включение объектов культурного наследия в реестр;

- земли, подлежащие воздействию земляных, строительных, мелиоративных,

хозяйственных работ, предусмотренных статьей 25 Лесного кодекса Российской Федерации работ по использованию лесов (за исключением работ, указанных в пунктах 3, 4 и 7 части 1 статьи 25 Лесного кодекса Российской Федерации) и иных работ, в случае, если указанные земли расположены в границах территорий, утвержденных в соответствии с пунктом 34.2 пункта 1 статьи 9 настоящего Федерального закона;

- документация, за исключением научных отчетов о выполненных археологических полевых работах, содержащая результаты исследований, в соответствии с которыми определяется наличие или отсутствие объектов, обладающих признаками объекта культурного наследия, на земельных участках, подлежащих воздействию земляных, строительных, мелиоративных, хозяйственных работ, указанных в настоящей статье работ по использованию лесов и иных работ;

- документация или разделы документации, обосновывающие меры по обеспечению сохранности объекта культурного наследия, включенного в реестр, выявленного объекта культурного наследия либо объекта, обладающего признаками объекта культурного наследия, при проведении земляных, мелиоративных, хозяйственных работ, указанных в настоящей статье работ по использованию лесов и иных работ в границах территории объекта культурного наследия либо на земельном участке, непосредственно связанном с земельным участком в границах территории объекта культурного наследия

Фамилия, имя и отчество

Образование

Специальность

Ученая степень (звание)

Стаж работы

Место работы и должность

Ткачев Александр Александрович

высшее

историк

Доктор исторических наук, доцент

42 года

ООО «ПАЛЕОПОИСК», старший научный сотрудник

Реквизиты аттестации эксперта

Аттестованный эксперт по проведению государственной историко-культурной экспертизы (Приказ Министерства культуры Российской Федерации от 17.09.2021 г. № 1537).

Объекты экспертизы, на которые был аттестован эксперт

- выявленные объекты культурного наследия в целях обоснования целесообразности включения данных объектов в реестр;
- документы, обосновывающие включение

объектов культурного наследия в реестр;

- документы, обосновывающие исключение объектов культурного наследия из реестра;

- земли, подлежащие воздействию земляных, строительных, мелиоративных, хозяйственных работ, предусмотренных статьей 25 Лесного кодекса Российской Федерации работ по использованию лесов (за исключением работ, указанных в пунктах 3, 4 и 7 части 1 статьи 25 Лесного кодекса Российской Федерации) и иных работ, в случае, если орган охраны объектов культурного наследия не имеет данных об отсутствии на указанных землях объектов культурного наследия, включенных в реестр, выявленных объектов культурного наследия либо объектов, обладающих признаками объекта культурного наследия.

- документация или разделы документации, обосновывающие меры по обеспечению сохранности объекта культурного наследия, включенного в реестр, выявленного объекта культурного наследия либо объекта, обладающего признаками объекта культурного наследия, при проведении земляных, мелиоративных, хозяйственных работ, указанных в настоящей статье работ по использованию лесов и иных работ в границах территории объекта культурного наследия либо на земельном участке, непосредственно связанном с земельным участком в границах территории объекта культурного наследия;

- документация, за исключением научных отчетов о выполненных археологических полевых работах, содержащая результаты исследований, в соответствии с которыми определяется наличие или отсутствие объектов, обладающих признаками объекта культурного наследия, на земельных участках, подлежащих воздействию земляных, строительных, мелиоративных, хозяйственных работ,

работ по использованию лесов и иных работ.

Эксперт признает свою ответственность за соблюдение принципов проведения государственной историко-культурной экспертизы, установленных ст. 29 Федерального закона № 73-ФЗ от 25 июня 2002 года «Об объектах культурного наследия (памятниках истории и культуры) народов Российской Федерации», Положением «О государственной историко-культурной экспертизе», утвержденным постановлением Правительства Российской Федерации от 15 июля 2009 г. № 569, и за достоверность сведений, изложенных в заключении.

6. Объект экспертизы: земли, подлежащие воздействию земляных, строительных, хозяйственных работ, предусмотренных статьей 25 Лесного кодекса Российской Федерации работ по использованию лесов (за исключением работ, указанных в пунктах 3, 4 и 7 части 1 статьи 25 Лесного кодекса Российской Федерации), и иных работ по объекту: «МН Анжеро-Судженск-Красноярск, ДУ 1200 мм, 0,0 - 68,216 км. Участок 51 км-54 км. Новосибирское РНУ. Реконструкция».

7. Цель экспертизы: в соответствии с ч. 56 ст. 26 Федерального закона от 03.08.2018 года № 342-ФЗ (в ред. от 27.12.2019 г.) «О внесении изменений в Градостроительный кодекс Российской Федерации и отдельные законодательные акты Российской Федерации» государственная историко-культурная экспертиза проводится в целях определения наличия или отсутствия объектов культурного наследия, включенных в реестр, выявленных объектов культурного наследия либо объектов, обладающих признаками объекта культурного наследия, на земельных участках, землях лесного фонда либо в границах водных объектов или их частей, подлежащих воздействию земляных, строительных, мелиоративных, хозяйственных работ, указанных в статье 30 Федерального закона от 25.06.2002 г. № 73-ФЗ «Об объектах культурного наследия (памятниках истории и культуры) народов Российской Федерации» работ по использованию лесов и иных работ, в случае, если орган охраны объектов культурного наследия не имеет данных об отсутствии на указанных земельных участках, землях лесного фонда либо водных объектах или их частях объектов культурного наследия либо объектов, обладающих признаками объекта культурного наследия в соответствии со статьей 3 Федерального закона от 25.06.2002 г. № 73-ФЗ (абзац 9 статьи 28 Федерального закона от 25.06.2002 г. № 73-ФЗ в редакции, действовавшей до 04.08.2018 г.).

8. Перечень документов, предоставленных для проведения экспертизы

Для проведения государственной историко-культурной экспертизы путем археологического обследования (археологической разведки) заказчик (АО «Транснефть – Западная Сибирь») представил следующую документацию:

1. Письмо АО «Транснефть Западная – Сибирь» от 06.10.2021 г. № ТЗС-01-17-21/42748;
2. Копию письма Комитета по охране объектов культурного наследия Кузбасса о наличии (отсутствии) ОКН на земельных участках, где планируются хозяйственные и иные работы от 27.10.2020 г. № 02/2097;
3. Схему расположения земельных участков на кадастровом плане территории;
4. Выписку из Единого государственного реестра недвижимости о земельном участке.

Копии представленных для проведения экспертизы документов приведены в приложении 1 к настоящему акту государственной историко-культурной экспертизы.

9. Сведения об обстоятельствах, повлиявших на процесс проведения и результаты экспертизы: обстоятельства, повлиявшие на процесс проведения и результаты экспертизы, отсутствуют.

10. Сведения о проведенных исследованиях с указанием примененных методов, объема и характера выполненных работ и их результатов:

Государственная историко-культурная экспертиза земель, подлежащих воздействию земляных, строительных, хозяйственных и иных работ по объекту: «МН Анжеро-Судженск-Красноярск, ДУ 1200мм, 0,0 - 68,216 км. Участок 51 км-54 км. Новосибирское РНУ. Реконструкция», проведена путем археологической разведки.

В ходе государственной историко-культурной экспертизы проводились:

- Анализ представленных заказчиком документов;
- сбор и анализ исходных данных по объекту экспертизы, включая сведения о физико-географических условиях района разведки, а также сведения о проводившихся ранее на этой территории археологических исследованиях и выявленных ранее археологических объектах;
- получение открытого листа – разрешения Министерства культуры РФ на право проведения археологической разведки с осуществлением локальных земляных работ на территории объекта экспертизы в целях выявления объектов археологического наследия, уточнения сведений о них и планирования мероприятий по обеспечению их сохранности;
- полевые археологические работы (разведки) на территории объекта экспертизы в соответствии с Положением «О порядке проведения археологических

полевых работ и составления научной отчетной документации» (утвержденным постановлением Бюро отделения историко-филологических наук Российской академии наук от 20.06.2018 г.

№ 32). В ходе разведки проведено визуальное обследование территории участка объекта экспертизы, было заложено (с последующей рекультивацией) 4 шурфа размером 2×1 м, выполнена фотофиксация этапов полевых работ и определение географических координат точек фотофиксации и шурфов с использованием GPS-приемника Garmin 6bst. Фотофиксация работ проводилась цифровым фотоаппаратом Nikon D3500. Места закладки шурфов нанесены на схему обследованного участка;

➤ камеральная обработка и научный анализ полученных данных и полевой документации, составление научно-технического отчета о проведенной археологической разведке.

Материалы и результаты археологической разведки представлены в приложении 1 к настоящему акту государственной историко-культурной экспертизы.

По результатам проведенных работ установлено, что представленная на экспертизу документация и выполненные археологические исследования (разведка) являются достаточными для составления акта экспертизы.

11. Факты и сведения, выявленные и установленные в результате проведенных исследований

В 2021 году ООО «ПАЛЕОПОИСК» проведена государственная историко-культурная экспертиза путем археологического обследования (археологической разведки методами полевых археологических исследований) земель, подлежащих воздействию земляных, строительных, хозяйственных и иных работ по объекту «МН Анжеро-Судженск-Красноярск, ДУ 1200мм, 0,0 - 68,216 км. Участок 51 км-54 км. Новосибирское РНУ. Реконструкция» (Ижморский р-н, Кемеровская обл.).

В соответствии с письмом Комитета по охране объектов культурного наследия Кузбасса от 27.10.2020 г. № 02/2097 на территории земельного участка, отводимого под объект: «МН Анжеро-Судженск-Красноярск, ДУ 1200мм, 0,0 - 68,216 км. Участок 51 км-54 км. Новосибирское РНУ. Реконструкция» (Ижморский р-н, Кемеровская обл.) объектов культурного наследия (в том числе включенных в единый государственный реестр объектов культурного наследия (памятников истории и культуры) народов Российской Федерации), их зон охраны и защитных зон, выявленных объектов культурного наследия нет. Комитет по охране объектов культурного наследия Кузбасса

не располагает информацией об отсутствии объектов, обладающих признаками объекта культурного наследия на необследованной территории участка.

Археологическая разведка выполнена в 2021 году под руководством научного сотрудника ООО «ПАЛЕОПОИСК» А.Л. Автушковой по Открытому листу № 2489-2021, выданному Министерством культуры РФ 17.09.2021 г. на право проведения археологических разведок с осуществлением локальных земляных работ в целях выявления объектов археологического наследия, уточнения сведений о них и планирования мероприятий по обеспечению их сохранности. Археологическая разведка проводилась в целях выявления и обследования объектов археологического наследия (или установления факта их отсутствия) и определения границ территории объекта археологического наследия (согласно пункту 3.20 «Положения о порядке проведения археологических полевых работ и составления научной отчетной документации», утвержденного постановлением Бюро отделения историко-филологических наук Российской академии наук от 20.06.2018 г. № 32).

Местоположение объектов экспертизы: Кемеровская область, Ижморский район, с. Ломачёвка.

Площадь объекта экспертизы определена проектными решениями по объекту: «МН Анжеро-Судженск-Красноярск, ДУ 1200мм, 0,0 - 68,216 км. Участок 51 км-54 км. Новосибирское РНУ. Реконструкция», составляет 5,082 га.

До начала полевых археологических работ (археологической разведки) проводился сбор и анализ исходных данных по объекту: «МН Анжеро-Судженск-Красноярск, ДУ 1200 мм, 0,0 - 68,216 км. Участок 51 км - 54 км. Новосибирское РНУ. Реконструкция», включая представленную заказчиком работ документацию; архивно-библиографические данные о проводившихся ранее в районе планируемой разведки археологических исследованиях и выявленных ранее археологических объектах; данные дистанционного зондирования; сведения из Единого государственного реестра объектов культурного наследия (памятников истории и культуры) народов Российской Федерации; Перечень объектов археологического наследия, расположенных на территории Кемеровской области, Перечень выявленных объектов культурного наследия, расположенных на территории Кемеровской области; акты государственной историко-культурной экспертизы земельных участков; документы официального сайта Комитета по охране объектов культурного наследия Кузбасса.

Краткий обзор физико-географических и геоморфологических условий района разведки, краткая история исследования памятников археологии, списки использованных источников и литературы приведены в приложении 1 к настоящему

акту государственной историко-культурной экспертизы.

Участок объектов экспертизы расположен в малоизученном в археологическом отношении районе, в правобережной части р. Алчедат – правобережного притока р. Золотой Китат, в подтаежной зоне с хвойным и лиственным лесом и частично заболоченными участками.

При выполнении археологической разведки на территории объекта экспертизы были проведены: визуальный осмотр территории участка в границах объекта экспертизы с целью поиска и фиксации остатков археологических сооружений, подъемного материала и обнажений культурного слоя; закладка 4 шурфов размерами 2×1 м; фотофиксация обследованной территории и заложенных шурфов.

В ходе работ установлено отсутствие на обследованной территории участков с наличием визуальных признаков археологических объектов, подъемного материала и признаков культурного слоя. В заложенных шурфах зафиксированы только стерильные в археологическом отношении естественные отложения (шурфы вскрывались до уровня материка, сложенного суглинистыми отложениями). Следы ям, прокалов, углистых или золистых прослоек, а также археологические и палеонтологические находки отсутствуют.

Участок «МН Анжеро-Судженск-Красноярск, ДУ 1200 мм, 0,0 - 68,216 км. Участок 51 км-54 км. Новосибирское РНУ. Реконструкция» расположен в 0,2 км к северу от с. Ломачевка на правом берегу р. Алчедат.

Экспертируемый участок начинается в 1,5 км к северу от правого берега р. Алчедат, с общей ориентацией трассы нефтепровода по линии запад-восток, с небольшим отклонением к югу. Территория характеризуется относительно низкими гипсометрическими отметками, значительным заболачиванием при наличии отдельных лесных массивов на относительно высоких и сухих участках.

Общая площадь участка, отводимого под реконструкцию магистрального нефтепровода составляет 4,8520 га; площадь участка, отводимого под ВЗИС (временные здания и сооружения), составляет 0,2300 га. В пределах экспертируемых участков заложено 4 шурфа размером 2×1 м, глубиной 0,5-0,9 м. В шурфах вскрыты естественные отложения мощностью 0,4-0,6 м, перекрывающие суглинистые отложения. Археологический или палеонтологический материал не обнаружен, признаки культурного слоя отсутствуют.

12. Перечень документов и материалов, собранных и полученных при проведении экспертизы, а также использованной для нее специальной, технической и справочной литературы

1. Федеральный закон от 25.06.2002 г. № 73-ФЗ «Об объектах культурного наследия (памятниках истории и культуры) народов Российской Федерации».

2. Положение о государственной историко-культурной экспертизе, утвержденное постановлением Правительства Российской Федерации от 15.07.2009 г. № 569.

3. Положение о Едином государственном реестре объектов культурного наследия (памятников истории и культуры) народов Российской Федерации, утвержденное приказом Министерства культуры РФ от 03.10.2011 г. № 954.

4. Сведения из Единого государственного реестра объектов культурного наследия (памятников истории и культуры) народов Российской Федерации. Официальный сайт Министерства культуры РФ: электронный ресурс <https://opendata.mkrf.ru/opendata/7705851331-egrkn/>.

5. Перечень выявленных объектов культурного наследия, расположенных на территории Кемеровской области (по состоянию на 13.07.2020) // Комитет по охране объектов культурного наследия [сайт]. URL: http://www.oknkuzbass.ru/docs/vievlennieokn_13.07.2020.pdf

6. Положение «О порядке проведения археологических полевых работ и составления научной отчетной документации» (Утверждено постановлением Бюро Отделения историко-филологических наук Российской академии наук от 20.06.2018 г. № 32).

7. Публичная кадастровая карта: электронный ресурс <https://pkk.rosreestr.ru>.

8. Баштанник С. В. Отчётная документация, содержащая результаты исследований, в соответствии с которыми определяется наличие или отсутствие объектов, обладающих признаками объекта культурного наследия, на земельных участках, подлежащих воздействию земляных и строительных работ, для разработки проектной документации «Капитальный ремонт автомобильной дороги Р-255 «Сибирь» Новосибирск – Кемерово – Красноярск – Иркутск на участке км 362+000 – км 374+500, Кемеровская область» (Ижморский район Кемеровской области). – Кемерово, 2018. – 97 с. – 100 рис.

9. Баштанник С. В., Жаронкин В. Н., Симонов Д. А., Соколов П. Г., Ширин Ю. В., Фрибус А. В. Результаты археологических разведок по мониторингу состояния, сохранности и использования объектов археологического наследия Кемеровской

области // Историко-культурное наследие Кузбасса (актуальные проблемы изучения и охраны памятников археологии). – Кемерово, 2011. – Вып. III. – С. 5-41.

10. Кулемзин А. М., Бородкин Ю. М. Археологические памятники Кемеровской области: Материалы к Своду памятников истории и культуры СССР. – Кемерово: Кемеровское кн. изд-во, 1989. – Вып. I. – 158 с.

13. Обоснование вывода экспертизы

1. В ходе проведения государственной историко-культурной экспертизы было выполнено археологическое обследование (разведка) двух земельных участков подлежащего воздействию земляных, строительных, хозяйственных и иных работ по объекту: «МН Анжеро-Судженск-Красноярск, ДУ 1200 мм, 0,0 - 68,216 км. Участок 51 км-54 км. Новосибирское РНУ. Реконструкция», общей площадью 5,0820 га.

2. На участках земель, подлежащих воздействию земляных, строительных, хозяйственных и иных работ по объекту: «МН Анжеро-Судженск-Красноярск, ДУ 1200 мм, 0,0 - 68,216 км. Участок 51 км-54 км. Новосибирское РНУ. Реконструкция», объекты культурного наследия, включенные в Единый государственный реестр объектов культурного наследия (памятников истории и культуры) народов Российской Федерации, их зоны охраны и выявленные объекты культурного наследия отсутствуют.

3. При проведении археологической разведки установлено отсутствие на территории участка объекта экспертизы объектов, обладающих признаками объектов культурного (в том числе археологического) наследия.

14. Выводы экспертизы

В результате проведенной государственной историко-культурной экспертизы земельного участка, подлежащего воздействию земляных, строительных, хозяйственных и иных работ по объекту «Участок магистрального нефтепровода «МН Анжеро-Судженск-Красноярск, ДУ 1200мм, 0,0 - 68,216 км. Участок 51 км-54 км. Новосибирское РНУ. Реконструкция» установлено отсутствие объектов культурного наследия, включенных в Единый государственный реестр объектов культурного наследия (памятников истории и культуры) народов Российской Федерации, выявленных объектов культурного наследия и объектов, обладающих признаками объекта культурного наследия (в том числе археологического наследия).

На землях, в отношении которых проведена настоящая государственная историко-культурная экспертиза по объекту «МН Анжеро-Судженск-Красноярск, ДУ

1200 мм, 0,0 - 68,216 км. Участок 51 км - 54 км. Новосибирское РНУ. Реконструкция»
**возможно проведение земляных, строительных, хозяйственных и иных работ
(ПОЛОЖИТЕЛЬНОЕ ЗАКЛЮЧЕНИЕ).**

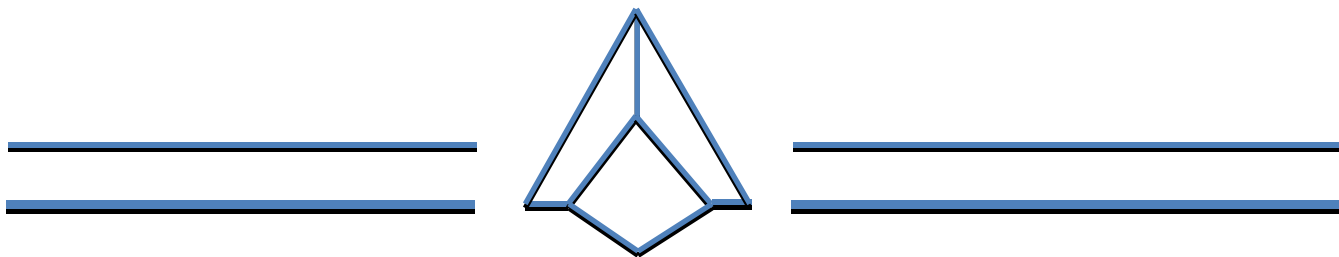
Приложение:

Приложение 1. Научно-технический отчет о проведении обследования (археологической разведки) земельного участка по объекту: «МН Анжеро-Судженск-Красноярск, ДУ 1200мм, 0,0 - 68,216 км. Участок 51 км-54 км. Новосибирское РНУ. Реконструкция». 1 том, 128 листов.

Дата оформления заключения экспертизы – 18.10.2021 г.

Держатель открытого листа № 2489-2021, научный сотрудник ООО «Палеопоиск» А.Л. Автушкова.

**Аттестованный эксперт, старший научный сотрудник ООО «Палеопоиск»,
д.и.н. А. А. Ткачев**



ОБЩЕСТВО С ОГРАНИЧЕННОЙ ОТВЕТСТВЕННОСТЬЮ
«ПАЛЕОПОИСК»

УТВЕРЖДАЮ
Директор ООО «Палеопоиск»
Шеварев П.О.
« _____ » _____ 2021г.



НАУЧНО-ТЕХНИЧЕСКИЙ ОТЧЕТ

по проведению обследования (археологической разведки) земельного участка по объекту:
«МН Анжеро-Судженск-Красноярск, ДУ 1200мм, 0,0 - 68,216 км. Участок 51 км-54 км.
Новосибирское РНУ. Реконструкция» (Кемеровская обл., Ижморский р-н)».

(по Открытому листу № 2489-2021 от 17.09.2021 г.)

РЕФЕРАТ

Отчет: 128 с., 1 том, 56 илл., 9 источ., 5 прилож.

КЕМЕРОВСКАЯ ОБЛАСТЬ-КУЗБАСС, ИЖМОРСКИЙ РАЙОН, СЕЛО ЛОМАЧЁВКА, РЕКА АЛЧЕДАТ, МАГИСТРАЛЬНЫЙ НЕФТЕПРОВОД, АРХЕОЛОГИЧЕСКАЯ РАЗВЕДКА.

В полевой сезон 2021 г. под руководством научного сотрудника ООО «Палеопоиск» А.Л. Автушковой, на основании открытого листа № 2493-2021 от 10.09.2021 г. (Приложение 4), было проведено археологическое обследование (разведка) земельных участков по объекту: «МН Анжеро-Судженск-Красноярск, ДУ 1200мм, 0,0 - 68,216 км. Участок 51 км-54 км. Новосибирское РНУ. Реконструкция» (Кемеровская обл., Ижморский р-н). Участки представлены:

1. Линейный участок (проектируемая линия реконструируемого магистрального нефтепровода), общей протяженностью 1,85 км;
2. Площадной участок (проектируемое месторасположение места строительства временных зданий и сооружений), общей площадью 0,23 га.

Работы проводились на основании: Федерального закона от 25.06.2002 г. № 73-ФЗ «Об объектах культурного наследия (памятниках истории и культуры) народов Российской Федерации» (далее – Федеральный закон № 73 ФЗ), «Положения о государственной историко-культурной экспертизе» (утвержденного Постановлением Правительства Российской Федерации от 15.07.2009 г. № 569), письма Комитета по охране объектов культурного наследия Кузбасса от 27.10.2020 г. № 02/2097 (приложение 3), договора № 23/АРХ-ТЗС/Палеопоиск-2021 от 10.06.2021 г., заключенного между ООО «Палеопоиск» и АО «Транснефть – Западная Сибирь» на осуществление археологического обследования территории объекта «МН Анжеро-Судженск-Красноярск, ДУ 1200мм, 0,0 - 68,216 км. Участок 51 км-54 км. Новосибирское РНУ. Реконструкция».

Объект исследования – земельные участки по объекту: «МН Анжеро-Судженск-Красноярск, ДУ 1200мм, 0,0 - 68,216 км. Участок 51 км-54 км. Новосибирское РНУ. Реконструкция» (Кемеровская обл., Ижморский р-н).

Цель работ – определение наличия или отсутствия объектов культурного наследия, включенных в реестр, выявленных объектов культурного наследия либо объектов, обладающих признаками объекта культурного наследия, на земельных участках, землях лесного фонда либо в границах водных объектов или их частей, подлежащих воздействию земляных, строительных, мелиоративных, хозяйственных работ, указанных в статье 30 Федерального закона от 25.06.2002 года № 73-ФЗ «Об объектах культурного наследия (памятниках истории и культуры) народов Российской Федерации» работ по использованию

лесов и иных работ, в случае, если орган охраны объектов культурного наследия не имеет данных об отсутствии на указанных земельных участках, землях лесного фонда либо водных объектах или их частях объектов культурного наследия либо объектов, обладающих признаками объекта культурного наследия в соответствии со статьей 3 Федерального закона от 25.06.2002 года № 73-ФЗ.

В ходе проведения полевых археологических исследований (разведки) было выполнено обследование земельных участков по объекту: «МН Анжеро-Судженск-Красноярск, ДУ 1200мм, 0,0 - 68,216 км. Участок 51 км-54 км. Новосибирское РНУ. Реконструкция»:

1. Линейный участок (проектируемая линия реконструируемого магистрального нефтепровода), общей протяженностью 1,85 км;

2. Площадной участок (проектируемое месторасположение места строительства временных зданий и сооружений), общей площадью 0,23 га.

Было проведено визуальное обследование участков, в ходе проведения разведки заложено 4 археологических шурфа размерами 2 x 1 м, общей площадью 8 м².

В результате проведенной археологической разведки на обследованных земельных участках по объекту: «МН Анжеро-Судженск-Красноярск, ДУ 1200мм, 0,0 - 68,216 км. Участок 51 км-54 км. Новосибирское РНУ. Реконструкция» (Кемеровская обл., Ижморский р-н) установлено отсутствие объектов, обладающих признаками объектов культурного наследия, в том числе археологического наследия.

ОГЛАВЛЕНИЕ

РЕФЕРАТ	3
ОГЛАВЛЕНИЕ	5
ВВЕДЕНИЕ	6
СПИСОК ИСПОЛНИТЕЛЕЙ	8
ГЛАВА 1. ОБЩАЯ ХАРАКТЕРИСТИКА РАЙОНА РАБОТ	9
1.1. Краткий обзор физико-географических и геоморфологических условий Ижморского района Кемеровской области	9
1.2. Краткая история исследования памятников археологии Ижморского района Кемеровской области	11
ГЛАВА 2. ПОЛЕВЫЕ АРХЕОЛОГИЧЕСКИЕ РАБОТЫ (РАЗВЕДКИ)	13
2.1. Методика полевых работ	13
2.2. ДОКУМЕНТАЦИЯ НА ЗЕМЕЛЬНЫЕ УЧАСТКИ, ПРЕДСТАВЛЕННЫЕ ЗАКАЗЧИКОМ ДЛЯ ПРОВЕДЕНИЯ РАБОТ	15
2.2.1. Представленная заказчиком документация	15
2.2.2. Сведения о земельном участке	15
2.2.3. Исходные данные о наличии объектов культурного наследия	15
2.3. ПОЛЕВЫЕ АРХЕОЛОГИЧЕСКИЕ РАБОТЫ	16
ЗАКЛЮЧЕНИЕ	18
СПИСОК ИСТОЧНИКОВ И ЛИТЕРАТУРЫ	19
СПИСОК СОКРАЩЕНИЙ	20
СПИСОК ИЛЛЮСТРАЦИЙ	21
СПИСОК ПРИЛОЖЕНИЙ	24
АЛЬБОМ ИЛЛЮСТРАЦИЙ	25
ПРИЛОЖЕНИЯ	68

ВВЕДЕНИЕ

В полевой сезон 2021 г. под руководством научного сотрудника ООО «Палеопоиск» А.Л. Автушковой, на основании открытого листа № 2493-2021 от 10.09.2021 г. (Приложение 4), было проведено археологическое обследование (разведка) земельных участков по объекту: «МН Анжеро-Судженск-Красноярск, ДУ 1200мм, 0,0 - 68,216 км. Участок 51 км-54 км. Новосибирское РНУ. Реконструкция» (Кемеровская обл., Ижморский р-н). Участки представлены:

1. Линейный участок (проектируемая линия реконструируемого магистрального нефтепровода), общей протяженностью 1,85 км;

2. Площадной участок (проектируемое месторасположение места строительства временных зданий и сооружений), общей площадью 0,23 га

Цель работ: определение наличия или отсутствия объектов культурного наследия, включенных в реестр, выявленных объектов культурного наследия либо объектов, обладающих признаками объекта культурного наследия, на земельных участках, землях лесного фонда либо в границах водных объектов или их частей, подлежащих воздействию земляных, строительных, мелиоративных, хозяйственных работ, указанных в статье 30 Федерального закона от 25.06.2002 года № 73-ФЗ «Об объектах культурного наследия (памятниках истории и культуры) народов Российской Федерации» работ по использованию лесов и иных работ, в случае, если орган охраны объектов культурного наследия не имеет данных об отсутствии на указанных земельных участках, землях лесного фонда либо водных объектах или их частях объектов культурного наследия либо объектов, обладающих признаками объекта культурного наследия в соответствии со статьей 3 Федерального закона от 25.06.2002 года № 73-ФЗ.

Задачи исследования:

- ознакомление с архивно-библиографическими и музейными материалами, касающимися объектов археологического наследия и территории, на которой планируется проведение археологической разведки;

- составление краткого обзора физико-географических и геоморфологических условий района предстоящей археологической разведки;

- визуальное обследование участков с целью поиска и фиксации остатков археологических сооружений, подъемного материала и обнажений культурного слоя;

- закладка разведочных шурфов с целью выявления признаков археологических объектов (или установления факта их отсутствия), а в случае их выявления – для определения границ выявленных объектов археологического наследия;

- фотофиксация всех этапов полевых работ.

В ходе проведения полевых исследований (разведки) выполнено обследование земельных участков по объекту: «МН Анжеро-Судженск-Красноярск, ДУ 1200мм, 0,0 - 68,216 км. Участок 51 км-54 км. Новосибирское РНУ. Реконструкция» (Кемеровская обл., Ижморский р-н) было проведено визуальное обследование участка, заложено 4 археологических шурфов размером 2×1 м, общей площадью 8 м².

В результате проведенной археологической разведки на земельных участках по объекту: «МН Анжеро-Судженск-Красноярск, ДУ 1200мм, 0,0 - 68,216 км. Участок 51 км-54 км. Новосибирское РНУ. Реконструкция» (Кемеровская обл., Ижморский р-н) установлено отсутствие объектов, обладающих признаками объектов культурного наследия, в том числе археологического наследия.

СПИСОК ИСПОЛНИТЕЛЕЙ

Археологическая разведка проводилась под руководством держателя Открытого листа, научного сотрудника ООО «Палеопоиск» А.Л. Автушковой.

В выполнении полевых археологических работ и составлении отчета принимали участие:

- научный сотрудник ООО «Палеопоиск» А.Л. Автушкова (руководство проведением полевых работ, обследование участков, определение мест закладки шурфов, фотофиксация, описание стратиграфии, текст отчета);

- научный сотрудник ООО «Палеопоиск» Р.А. Першин (участие в проведении полевых работ, камеральные работы, фотофиксация, текст отчета, альбом иллюстраций);

ГЛАВА 1. ОБЩАЯ ХАРАКТЕРИСТИКА РАЙОНА РАБОТ

1.1. Краткий обзор физико-географических и геоморфологических условий Ижморского района Кемеровской области

Ижморский муниципальный район расположен в северной части Кемеровской области. На западе он граничит с Яйским муниципальным районом, на севере – с Томской областью, на востоке – с Мариинским муниципальным районом, на юго-востоке – с Чебулинским муниципальным районом, на юго-западе – с Кемеровским муниципальным районом Кемеровской области.

Ижморский район лежит на стыке Западно-Сибирской равнины с Кузнецким Алатау и Кузнецкой котловиной. По ботанико-географическому делению Кемеровской области, предложенному А.В. Куминовой, северная часть Ижморского района относится к северному лесостепному району, южная – к барзасскому таежному району [Куминова, 1949, с. 44-45].

Рельеф. Территория района представляет собой слабовсхолмленную равнину с общим понижением на север. По рельефу и залесенности район можно разделить на три части: 1) Северную - низменную, залесенную; 2) Среднюю – повышено-волнистую; 3) Южную – возвышенную, сильно залесенную. Абсолютные высоты колеблются от 150 до 250 метров над уровнем моря. Вся площадь района изрезана большим количеством балок, поймами рек и ручьев.

В геологическом отношении территория района охватывает западную часть Чулымо-Енисейской впадины и северо-западный склон Кузнецкого Алатау [Схема территориального планирования..., 2010, с. 46-47].

Гидрогеологическая сеть района представлена множеством небольших ручьев и рек, несущих свои воды с юга на север. Главными речными артериями являются Золотой Китат и Алчедат. Пойма реки Алчедат шириной до двух километров, местами заболоченная, покрыта кустарником и затопляется. Руслу реки извилистые, берега высокие, крутые, местами оползают.

Почвы района дренируются большим количеством малых рек, такими как: Песчанка, Еловка, Чедат, Тундушка, Каменушка, Осиновка, Гладенькая, Березовка, Алиедат, Пешковка, Камышенка, Кудинка, Крутая и другие. Замерзают реки в начале ноября, а вскрываются в конце апреля. Подпитка всех рек происходит за счет атмосферных осадков и грунтовых вод [Куминова, 1949, с. 68].

Почвенный покров. Почвенный покров района довольно сложный и неоднородный. По водоразделам, плоским вершинам увалов и их пологим склонам формируются серые, темно-серые лесные почвы. На отдельных участках и склонах южной и западной стороны залегают оподзоленные и выщелоченные черноземы. Под осиново-березовыми лесами залегают светло-серые лесные и дерновоподзолистые почвы. По днищам логов и

пониженным участкам сформировались почвы гидроморфного ряда, луговочерноземные и луговые почвы, лугово-болотные почвы. По поймам рекпойменные почвы, имеющие различный механический состав - от тяжелого суглинка до супесей и песков, притерасные части рек, как правило, заболоченные с болотистыми и торфяно-болотными почвами. Здесь же имеются и торфяники.

Серые лесные оподзоленные почвы составляют 80%, а дерновооподзоленные почвы - 20%. Почвы преимущественно тяжелого механического состава, структурные и характеризуются в основном высоким потенциальным плодородием [Куминова, 1949, с. 48, 69; Трофимов, 1975, с. 181-199].

Климат района резко-континентальный. Основными чертами температурного режима являются: суровая холодная зима, теплое, но непродолжительное лето, коротка весна и осень, резкие колебания температуры в течение года, месяца и даже суток. Среднегодовая температура воздуха 0,4°C, а среднемесячные значения температур составляют: самого холодного месяца (января) -17,6°C, наиболее теплого месяца (июля) +18,5. Абсолютный минимум температуры достигает до -50°C, максимум +37,9°C. Годовая амплитуда колебания максимальных значений отрицательных и положительных температур воздуха довольно значительная 80-90°, что характерно для континентального климата.

Снежный покров устанавливается в первой половине зимы, и сходит в конце второй декады апреля, составляя среднюю продолжительность периода – 170 дней. Максимальная глубина промерзания грунта – 126 см наблюдается в конце марта. Скорость оттаивания почвы зависит от нарастания тепла весной, полное оттаивание наступает в конце мая. Лето короткое: вегетативный период длится 150 дней, с конца апреля до начала октября, а безморозный – составляет лишь 110 дней. Район характеризуется сравнительно теплой температурой воздуха в вегетационный период.

По многолетним данным Ижморской метеостанции в районе, как годовое, так и месячное количество осадков подвержены резким колебаниям, которые варьируются от 340 до 500 мм. Наибольшее количество осадков приходится на летне-осенний период [Схема территориального планирования..., 2010, с. 43-45].

Растительность. Район входит в лесостепную зону предгорий Кузнецкого Алатау. Лес встречается по всей территории в виде небольших массивов и колков, чередующихся с луговыми и степными пространствами, занимает 53,9% площади района.

Основными лесообразующими породами являются: береза пушистая, береза бородавчатая, осина. В речных долинах произрастают хвойные: пихта, ель, кедр. Высота некоторых из них достигает 25-30 метров. Кустарниковый ярус представлен черемухой, калиной, рябиной, изредка боярышником, шиповником, смородиной и малиной. В заболоченных местах по руслам рек встречается ива сибирская.

Густота и разнообразие травяного покрова обусловлены сомкнутостью древесного

яруса. Травяной покров обычно слагают: полевица белая, вейник ланцетный, мятлик луговой, лабазник, астрогал, донник, лесная герань. В заболоченных местах произрастают осоки. На увалах распространены злаково-разнотравные: мятлик луговой, вейник ланцетный, тонкоколос, тимофеевка луговая, ежа сборная, пырей ползучий и др. Из сорняков широко распространены: осот желтый, осот лиловый, овсюг, гусятая лапка, хлопуща, вьюнок, звездчатка, одуванчик, пастушья сумка, молочай, сурепка и др.

Животный мир района довольно разнообразен. Из хищных псовых здесь встречается лисица красная, иногда из соседних районов Томской области заходит волк. Из кунных встречаются: хорек белый, колонок, горностай, ласка, барсук. В многочисленных речках обитает акклиматизированная здесь американская норка. Из семейства кошачьих встречается рысь. Повсеместно распространены грызуны: хомяк полевой, амбарная крыса, водяная крыса, полевки, бурундук, заяц беляк. В хвойных лесах встречается белка. Из парнокопытных иногда можно встретить лося и сибирскую косулю.

Боровая дичь представлена тетеревами и рябчиками. Из хищных птиц обитают: сова полярная, ястреб-тетеревятник, ястреб-перепелятник, кобчик. В водоемах района встречаются водоплавающие птицы: кряква, серая утка, чирок трескунок, чирок свистунок и др., в многочисленных речках обитают такие рыбы как: хариус, чебак, пескарь и щука [Схема территориального планирования..., 2010, с. 52-53].

1.2. Краткая история исследования памятников археологии Ижморского района Кемеровской области

Территория Ижморского района относительно мало изучена в археологическом плане. Известно лишь о разведке Кемеровского областного краеведческого музея в 1958–1959 гг., когда А.И. Мартыновым и В.Н. Алексеевым были открыты курганные могильники Святославка, Красный Яр I и II, поселения Красный Яр и Златогорка.

В последние годы в Ижморском районе проводятся разведки в рамках историко-культурных экспертиз участков, отводимых под строительство [Баштанник С.В., 2018; Герман В.П., 2020].

К настоящему времени в Ижморском муниципальном районе известно пять памятников археологии, включенных в Единый государственный реестр объектов культурного наследия (памятников истории и культуры) народов Российской Федерации:

1. Курганный могильник Святославка (№ 421540229850006 в ЕГРОКН). Памятник расположен на краю с. Святославка у дороги на пгт. Ижморский. Курганный могильник состоит из пяти земляных насыпей, расположенных на пашне. Диаметр насыпей 15 м, высота до 0,7–0,8 м. Датировка не установлена [Кулемзин А.М., Бородкин Ю.М., 1989].

2. Курганный могильник Красный Яр I (№ 421540232480006 в ЕГРОКН). Памятник расположен на правом берегу р. Алчедат в 1,5 км к северо-западу от с. Красный Яр. Курганный могильник состоит из шести земляных насыпей диаметром от 15 до 25 м и

высотой до 1,5 м. Датировка не установлена [Кулемзин А.М., Бородкин Ю.М., 1989].

3. Курганный могильник Красный Яр II (№ 421540230480006 в ЕГРОКН). Памятник расположен в 2,5 км к югу от с. Красный Яр. Курганный могильник состоит из пяти земляных насыпей, расположенных на пашне. Диаметр насыпей 15–25 м, высота до 0,7–1 м. Датировка не установлена [Кулемзин А.М., Бородкин Ю.М., 1989].

4. Поселение Красный Яр (№ 421540230170006 в ЕГРОКН). Поселение расположено на правом берегу р. Алчедат недалеко от села у дороги в с. Злобинку. Размеры площадки 40×42 м. Датировка не установлена [Кулемзин А.М., Бородкин Ю.М., 1989].

5. Поселение Златогорка (№ 421540228670006 в ЕГРОКН). Поселение находится на левом берегу р. Золотой Китат в 3 км к северо-западу от п. Малая Златогорка. Памятник расположен на ровной задернованной площадке размерами 30×47 м. Предварительная датировка не установлена [Кулемзин А.М., Бородкин Ю.М., 1989].

Таким образом, район археологически относится к слабоизученным территориям, и археологическая разведка в пределах района представляет определенный интерес.

ГЛАВА 2. ПОЛЕВЫЕ АРХЕОЛОГИЧЕСКИЕ РАБОТЫ (РАЗВЕДКИ)

2.1. Методика полевых работ

Разведка проводилась в соответствии требованиями «Положения о порядке проведения археологических полевых работ и составления научной отчётной документации», утвержденного постановлением Бюро отделения историко-филологических наук Российской Академии наук от 20 июня 2018 г. № 32.

Археологические работы проводились в 2 этапа:

1 этап. Предварительные работы

На предварительном этапе были проанализированы: представленная заказчиком работ документация, архивные и библиографические материалы, а также данные дистанционного зонирования; получен открытый лист № 2489-2021 от 17.09.2021 г., выданный на имя А.Л. Автушковой (приложение 4).

2 этап. Полевые и камеральные археологические работы, составление научно-технического отчета

2.1. Полевые археологические работы (разведка)

Полевые археологические работы включали:

- визуальное обследование участков с целью поиска и фиксации остатков археологических сооружений, подъемного материала и обнажений культурного слоя;
- археологическое исследование методом закладки разведочных вскрытий грунта (шурфов);
- рекультивацию произведенных разведочных вскрытий грунта (шурфов).

Места закладки археологических шурфов определялись с учетом участков с наименьшими антропогенными нарушениями. Шурфы закладывались в границах обследованных участков, в местах хорошо сохранившейся и не нарушенной современной дневной поверхности. Всего на обследованных участках было заложено 4 шурфа размерами 2×1 м.

Для каждого шурфа определялись географические координаты с использованием GPS-приемника Garmin 66st. Места закладки шурфов нанесены на соответствующую картосхему (общедоступные спутниковые снимки; карты OSM). Фотофиксация работ проводилась цифровым фотоаппаратом Nikon D3500.

2.2. Камеральные работы, составление научно-технического отчета

Камеральные работы включали:

- лабораторную обработку и научный анализ полученных данных и полевой документации;

- составление научно-технического отчета о проведении обследования (археологической разведки).

Итогом полевых работ и камеральной обработки полученных данных является настоящий научно-технический отчет.

2.2. ДОКУМЕНТАЦИЯ НА ЗЕМЕЛЬНЫЕ УЧАСТКИ, ПРЕДСТАВЛЕННЫЕ ЗАКАЗЧИКОМ ДЛЯ ПРОВЕДЕНИЯ РАБОТ

2.2.1. Представленная заказчиком документация

Для проведения археологической разведки на земельном участке по объекту: «МН Анжеро-Судженск-Красноярск, ДУ 1200мм, 0,0 - 68,216 км. Участок 51 км-54 км. Новосибирское РНУ. Реконструкция» (Кемеровская обл., Ижморский р-н), заказчиком работ (АО «Транснефть – Западная Сибирь») была представлена следующая документация:

1. Письмо АО «Транснефть Западная – Сибирь» от 06.10.2021 г. № ТЗС-01-17-21/42748;
2. Копию письма Комитета по охране объектов культурного наследия Кузбасса о наличии (отсутствии) ОКН на земельных участках, где планируются хозяйственные и иные работы от 27.10.2020 г. № 02/2097;
3. Схема расположения земельных участков на кадастровом плане территории;
4. Выписка из Единого государственного реестра недвижимости о земельном участке.

2.2.2. Сведения о земельном участке

В территориально-административном отношении земельные участки, отводимые под объект: «МН Анжеро-Судженск-Красноярск, ДУ 1200мм, 0,0 - 68,216 км. Участок 51 км-54 км. Новосибирское РНУ. Реконструкция» расположен в Ижморском районе Кемеровской области.

Участки представлены:

1. Линейный участок (проектируемая линия реконструируемого магистрального нефтепровода), общей протяженностью 1,85 км;
2. Площадной участок (проектируемое месторасположение места строительства временных зданий и сооружений), обще площадью 0,23 га.

2.2.3. Исходные данные о наличии объектов культурного наследия

В соответствии с письмом Комитета по охране объектов культурного наследия Кузбасса от 27.10.2020 г. № 02/2097 территория, отводимая под объект: «МН Анжеро-Судженск-Красноярск, ДУ 1200мм, 0,0 - 68,216 км. Участок 51 км-54 км. Новосибирское РНУ. Реконструкция», объектов культурного наследия (в том числе включённых в единый государственный реестр объектов культурного наследия (памятников истории и культуры) народов Российской Федерации), их зон охраны и защитных зон, выявленных объектов культурного наследия на территории участка нет. Комитет по охране объектов культурного наследия Кузбасса не имеет данных об отсутствии объектов, обладающих признаками объекта культурного наследия на земельном участке.

2.3. ПОЛЕВЫЕ АРХЕОЛОГИЧЕСКИЕ РАБОТЫ

В ходе полевых археологических работ (разведки) было проведено обследование земельных участков по объекту: «МН Анжеро-Судженск-Красноярск, ДУ 1200мм, 0,0 - 68,216 км. Участок 51 км-54 км. Новосибирское РНУ. Реконструкция» (Кемеровская обл., Ижморский р-н). Участки представлены:

1. Линейный участок (проектируемая линия реконструируемого магистрального нефтепровода), общей протяженностью 1,85 км;
2. Площадной участок (проектируемое месторасположение места строительства временных зданий и сооружений), общей площадью 0,23 га.

Участок «МН Анжеро-Судженск-Красноярск, ДУ 1200мм, 0,0 - 68,216 км. Участок 51 км-54 км. Новосибирское РНУ. Реконструкция» расположен в 0,2 км к северу от с. Ломачевка на правом берегу р. Алчедат.

Экспертируемый участок начинается в 1,5 км к северу от правого берега р. Алчедат, с общей ориентацией трассы нефтепровода по линии запад-восток, с небольшим отклонением к югу. Территория характеризуется относительно низкими гипсометрическими отметками, значительным заболачиванием при наличии отдельных лесных массивов на относительно высоких и сухих участках (Рис. 1-4; 6-40).

Нахождение вдалеке от современных и древних водотоков, существование техногенных нарушений связанных с прокладкой магистрального нефтепровода и коридора коммуникаций) позволяет предполагать отсутствие памятников культурно-исторического наследия. Для подтверждения данной гипотезы в границах проектируемых объектов было заложено 4 шурфа (Рис. 5; 41-56).

Археологический или палеонтологический материал в шурфах не обнаружен; признаков культурного слоя не выявлено. По завершении работ шурфы были рекультивированы.

На участке проектируемого магистрального нефтепровода (участок №1), общей протяженностью 1,85 км было выполнено 3 археологических шурфа (Рис. 41-52):

Шурф № 1

Шурф размером 2,0×1,0 м, ориентированный по сторонам света, был заложен к северо-востоку от отметки 51 км на свободной от растительности площадке.

Стратиграфия шурфа фиксировалась по северной стенке (рис.43):

- дерновый слой современной растительный покров мощностью 5-10 см;
- гумусированный слой (черноземные отложения) мощностью 40-50 см;
- желто-коричневый суглинок мощностью 10-15 см.
- Глубина шурфа составила 0,75 м.

Археологический или палеонтологический материал не обнаружен; признаков

культурного слоя не выявлено. По завершении работ шурф рекультивирован (Рис. 44).

Шурф № 2

Шурф размером 2,0×1,0 м, ориентированный по сторонам света, был заложен в к северо-западу от отметки 52 км на свободной от растительности площадке.

Стратиграфия шурфа фиксировалась по северной стенке (рис.47):

- дерновый слой современной растительный покров мощностью 5-10 см;
- гумусированный слой (черноземные отложения) мощностью 35-40 см;
- желто-коричневый суглинок мощностью 10-15 см.
- Глубина шурфа составила 0,7 м.

Археологический или палеонтологический материал не обнаружен; признаков культурного слоя не выявлено. По завершении работ шурф рекультивирован (Рис. 48).

Шурф № 3

Шурф размером 2,0×1,0 м, ориентированный по сторонам света, был заложен в 500 м к востоку от отметки 52 км на свободной от растительности площадке.

Стратиграфия шурфа фиксировалась по северной стенке (рис.51):

- дерновый слой современной растительный покров мощностью 5-10 см;
- гумусированный слой (черноземные отложения) мощностью 25-30 см;
- желто-коричневый суглинок мощностью 10-15 см.
- Глубина шурфа составила 0,6 м.

Археологический или палеонтологический материал не обнаружен; признаков культурного слоя не выявлено. По завершении работ шурф рекультивирован (Рис. 52).

На участке проектируемых временных зданий и сооружение (участок №2), общей площадью 0,23 га был выполнен 1 археологический шурф (Рис. 53-56)

Шурф № 4

Шурф размером 2,0×1,0 м, ориентированный по сторонам света, был заложен в центральной части проектируемого участка на свободной от растительности площадке.

Стратиграфия шурфа фиксировалась по северной стенке (рис.55):

- дерновый слой современной растительный покров мощностью 5-10 см;
- гумусированный слой (черноземные отложения) мощностью 25-30 см;
- желто-коричневый суглинок мощностью 10-15 см.
- Глубина шурфа составила 0,6 м.

Археологический или палеонтологический материал не обнаружен; признаков культурного слоя не выявлено. По завершении работ шурф рекультивирован (рис.56).

Таблица. Координаты Шурфов (WGS 84).

Номер Шурфа	Широта	Долгота
Шурф №1	N56°08'33,3061"	E86°50'10,6168"
Шурф №2	N56°08'25,4320"	E86°50'56,8870"
Шурф №3	N56°08'17,5341"	E86°51'25,1983"
Шурф №4	N56°08'27,1536"	E86°51'37,5579"

ЗАКЛЮЧЕНИЕ

В полевой сезон 2021 г. под руководством научного сотрудника ООО «Палеопоиск» А.Л. Автушковой, на основании открытого листа № 2493-2021 от 10.09.2021 г. (Приложение 4), было проведено археологическое обследование (разведка) земельных участков по объекту: «МН Анжеро-Судженск-Красноярск, ДУ 1200мм, 0,0 - 68,216 км. Участок 51 км-54 км. Новосибирское РНУ. Реконструкция» (Кемеровская обл., Ижморский р-н). Участки представлены:

1. Линейный участок (проектируемая линия реконструируемого магистрального нефтепровода), общей протяженностью 1,85 км;

2. Площадной участок (проектируемое месторасположение места строительства временных зданий и сооружений), общей площадью 0,23 га.

В соответствии с письмом Комитета по охране объектов культурного наследия Кузбасса от 27.10.2020 г. № 02/2097 на территории, отводимой под объект: «МН Анжеро-Судженск-Красноярск, ДУ 1200мм, 0,0 - 68,216 км. Участок 51 км-54 км. Новосибирское РНУ. Реконструкция», объектов культурного наследия (в том числе включённых в единый государственный реестр объектов культурного наследия (памятников истории и культуры) народов Российской Федерации), их зон охраны и защитных зон, выявленных объектов культурного наследия на территории участка нет. Комитет по охране объектов культурного наследия Кемеровской области не располагает информацией об отсутствии объектов, обладающих признаками объекта культурного наследия.

В ходе археологической разведки проведено визуальное обследование территории участка с целью поиска и фиксации археологических объектов, подъемного материала, культурного слоя. Заложено 4 шурфа размерами 2×1 м, общей площадью 8 кв.м.

Установлено отсутствие объектов, обладающих признаками объектов культурного наследия, в том числе археологического наследия.

СПИСОК ИСТОЧНИКОВ И ЛИТЕРАТУРЫ

1. Федеральный закон от 25.06.2002 г. №73-ФЗ «Об объектах культурного наследия (памятниках истории и культуры) народов Российской Федерации».
2. Постановление правительства Российской Федерации от 15.07.2009 г. №569 «Об утверждении Положения о государственной историко-культурной экспертизе».
3. Кулемзин А.М., Бородкин Ю.М. Археологические памятники Кемеровской области. – Кемерово, 1989. – 158 с.
4. Куминова А.В. Растительность Кемеровской области. Ботаникогеографическое районирование. – Новосибирск, 1949. – 167 с.
5. Мартынов А.И. Материалы к археологической карте Кемеровской области // Ученые записки КемГПИ. – Кемерово, 1961. – Вып 4. – С. 152-165.
6. Трофимов С.С. Экология почв и почвенные ресурсы Кемеровской области. – Новосибирск: Наука, 1975. — 299 с.

СПИСОК СОКРАЩЕНИЙ

АО – акционерное общество;

ВОАН – Выявленный объект археологического наследия;

ГИКЭ – Государственная историко-культурная экспертиза;

ЗСОРГО – Записки Сибирского отделения Российского географического общества;

ИАЭТ – Институт археологии и этнографии;

ИИМК – Институт истории материальной культуры;

КемГУ – Кемеровский государственный университет;

МГУ – Московский государственный университет;

МИА – Материалы и исследования по археологии СССР

ОАО – Открытое акционерное общество;

ОКН – объект культурного наследия;

ООО – общество с ограниченной ответственностью;

СО РАН – Сибирское отделение Российской академии наук;

ТГУ – Томский государственный университет.

СПИСОК ИЛЛЮСТРАЦИЙ

Рис.1. Административная карта Кемеровской области-Кузбасса с обозначением района обследования.

Рис.2. Космоснимок с обозначением района обследования.

Рис.3. Топографическая карта с обозначением района обследования.

Рис.4. Космоснимок участка магистрального нефтепровода

«МН Анжеро-Судженск-Красноярск, ДУ 1200мм, 0,0 - 68,216 км. Участок 51 км-54 км. Новосибирское РНУ. Реконструкция».

Рис.5. Космоснимок участка магистрального нефтепровода «МН Анжеро-Судженск-Красноярск, ДУ 1200мм, 0,0 - 68,216 км. Участок 51 км-54 км. Новосибирское РНУ. Реконструкция» с нанесением Шурфов и Точек фотофиксации.

Рис.7. «МН Анжеро-Судженск-Красноярск, ДУ 1200мм, 0,0 - 68,216 км. Участок 51 км-54 км. Новосибирское РНУ. Реконструкция». ТФ №1. Вид на начало участка №1 в западной части. Снято с В.

Рис.8. «МН Анжеро-Судженск-Красноярск, ДУ 1200мм, 0,0 - 68,216 км. Участок 51 км-54 км. Новосибирское РНУ. Реконструкция». ТФ №1. Вид на начало участка №1 в западной части. Снято с СВ.

Рис.9. «МН Анжеро-Судженск-Красноярск, ДУ 1200мм, 0,0 - 68,216 км. Участок 51 км-54 км. Новосибирское РНУ. Реконструкция». ТФ №1. Вид на начало участка №1 в западной части. Снято с З.

Рис.10. «МН Анжеро-Судженск-Красноярск, ДУ 1200мм, 0,0 - 68,216 км. Участок 51 км-54 км. Новосибирское РНУ. Реконструкция». ТФ №1. Вид на начало участка №1 в западной части. Снято с ЮЗ.

Рис.11. «МН Анжеро-Судженск-Красноярск, ДУ 1200мм, 0,0 - 68,216 км. Участок 51 км-54 км. Новосибирское РНУ. Реконструкция». ТФ №2. Вид участка №1, пересечение ЛЭП в западной части. Снято с ЮЗ.

Рис.12. «МН Анжеро-Судженск-Красноярск, ДУ 1200мм, 0,0 - 68,216 км. Участок 51 км-54 км. Новосибирское РНУ. Реконструкция». ТФ №2. Вид участка №1, пересечение ЛЭП в западной части. Снято с СВ.

Рис.13. «МН Анжеро-Судженск-Красноярск, ДУ 1200мм, 0,0 - 68,216 км. Участок 51 км-54 км. Новосибирское РНУ. Реконструкция». ТФ №2. Вид участка №1, пересечение ЛЭП в западной части. Снято с З.

Рис.14. «МН Анжеро-Судженск-Красноярск, ДУ 1200мм, 0,0 - 68,216 км. Участок 51 км-54 км. Новосибирское РНУ. Реконструкция». ТФ №2. Вид участка №1, пересечение ЛЭП в западной части. Снято с В.

Рис.15. «МН Анжеро-Судженск-Красноярск, ДУ 1200мм, 0,0 - 68,216 км. Участок 51 км-54 км. Новосибирское РНУ. Реконструкция». ТФ №3. Вид участка №1, пересечение автодороги к с. Ломачевка, в западной части. Снято с В.

Рис.16. «МН Анжеро-Судженск-Красноярск, ДУ 1200мм, 0,0 - 68,216 км. Участок 51 км-54 км. Новосибирское РНУ. Реконструкция». ТФ №4. Вид участка №1, пересечение автодороги к с. Ломачевка, в западной части. Снято с З

Рис.17. «МН Анжеро-Судженск-Красноярск, ДУ 1200мм, 0,0 - 68,216 км. Участок 51 км-54 км. Новосибирское РНУ. Реконструкция». ТФ №5. Вид участка №1. Центральная часть участка обследования. Снято с В.

Рис.18. «МН Анжеро-Судженск-Красноярск, ДУ 1200мм, 0,0 - 68,216 км. Участок 51 км-54 км. Новосибирское РНУ. Реконструкция». ТФ №5. Вид участка №1. Центральная часть участка обследования. Снято с Ю.

Рис.19. «МН Анжеро-Судженск-Красноярск, ДУ 1200мм, 0,0 - 68,216 км. Участок 51 км-54 км. Новосибирское РНУ. Реконструкция». ТФ №5. Вид участка №1. Центральная часть участка обследования. Снято с З.

Рис.20. «МН Анжеро-Судженск-Красноярск, ДУ 1200мм, 0,0 - 68,216 км. Участок 51 км-54 км. Новосибирское РНУ. Реконструкция». ТФ №5. Вид участка №1. Центральная часть участка обследования. Снято с С.

Ю.

Рис.45. «МН Анжеро-Судженск-Красноярск, ДУ 1200мм, 0,0 - 68,216 км. Участок 51 км-54 км. Новосибирское РНУ. Реконструкция». Участок №1. Шурф №1. Рекультивация. Снято с Ю.

Рис.46. «МН Анжеро-Судженск-Красноярск, ДУ 1200мм, 0,0 - 68,216 км. Участок 51 км-54 км. Новосибирское РНУ. Реконструкция». Участок №1. Шурф №2. Место закладки. Снято с Ю.

Рис.47. «МН Анжеро-Судженск-Красноярск, ДУ 1200мм, 0,0 - 68,216 км. Участок 51 км-54 км. Новосибирское РНУ. Реконструкция». Участок №1. Шурф №2. После работ. Снято с Ю.

Рис.48. «МН Анжеро-Судженск-Красноярск, ДУ 1200мм, 0,0 - 68,216 км. Участок 51 км-54 км. Новосибирское РНУ. Реконструкция». Участок №1. Шурф №2. Северная стенка. Снято с Ю.

Рис.49. «МН Анжеро-Судженск-Красноярск, ДУ 1200мм, 0,0 - 68,216 км. Участок 51 км-54 км. Новосибирское РНУ. Реконструкция». Участок №1. Шурф №2. Рекультивация. Снято с Ю.

Рис.50. «МН Анжеро-Судженск-Красноярск, ДУ 1200мм, 0,0 - 68,216 км. Участок 51 км-54 км. Новосибирское РНУ. Реконструкция». Участок №1. Шурф №3. Место закладки. Снято с Ю.

Рис.51. «МН Анжеро-Судженск-Красноярск, ДУ 1200мм, 0,0 - 68,216 км. Участок 51 км-54 км. Новосибирское РНУ. Реконструкция». Участок №1. Шурф №3. После работ. Снято с Ю.

Рис.52. «МН Анжеро-Судженск-Красноярск, ДУ 1200мм, 0,0 - 68,216 км. Участок 51 км-54 км. Новосибирское РНУ. Реконструкция». Участок №1. Шурф №3. Северная стенка. Снято с Ю.

Рис.53. «МН Анжеро-Судженск-Красноярск, ДУ 1200мм, 0,0 - 68,216 км. Участок 51 км-54 км. Новосибирское РНУ. Реконструкция». Участок №1. Шурф №3. Рекультивация. Снято с Ю.

Рис.54. «МН Анжеро-Судженск-Красноярск, ДУ 1200мм, 0,0 - 68,216 км. Участок 51 км-54 км. Новосибирское РНУ. Реконструкция». Участок №2. Шурф №4. Место закладки. Снято с Ю.

Рис.55. «МН Анжеро-Судженск-Красноярск, ДУ 1200мм, 0,0 - 68,216 км. Участок 51 км-54 км. Новосибирское РНУ. Реконструкция». Участок №2. Шурф №4. После работ. Снято с Ю.

Рис.56. «МН Анжеро-Судженск-Красноярск, ДУ 1200мм, 0,0 - 68,216 км. Участок 51 км-54 км. Новосибирское РНУ. Реконструкция». Участок №2. Шурф №4. Северная стенка. Снято с Ю.

Рис.57. «МН Анжеро-Судженск-Красноярск, ДУ 1200мм, 0,0 - 68,216 км. Участок 51 км-54 км. Новосибирское РНУ. Реконструкция». Участок №2. Шурф №4. Рекультивация. Снято с Ю.

СПИСОК ПРИЛОЖЕНИЙ

1. Письмо АО «Транснефть Западная – Сибирь» от 06.10.2021 г. № ТЗС-01-17- 21/42748;
2. Копия письма Комитета по охране объектов культурного наследия Кузбасса о наличии (отсутствии) ОКН на земельных участках, где планируются хозяйственные и иные работы от 27.10.2020 г. № 02/2097 (2 листа);
3. Схема расположения земельных участков на кадастровом плане территории (2 листа);
4. Выписка из Единого государственного реестра недвижимости о земельном участке. (67 листов)
5. Копия Открытого листа №2489-2021 от 17.09.2021 г.

АЛЬБОМ ИЛЛЮСТРАЦИЙ

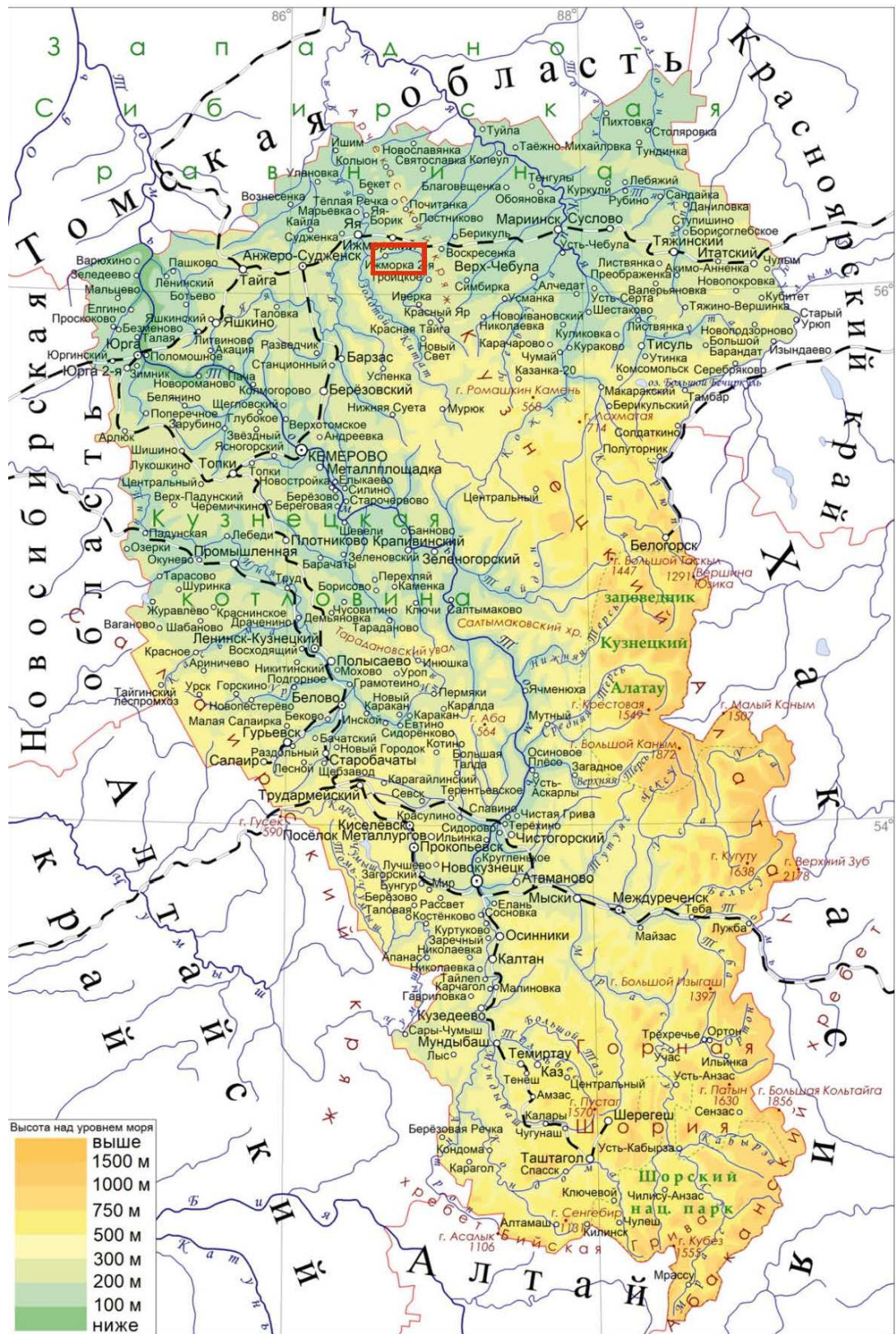


Рис.1. Административная карта Кемеровской области-Кузбасса с обозначением района обследования.

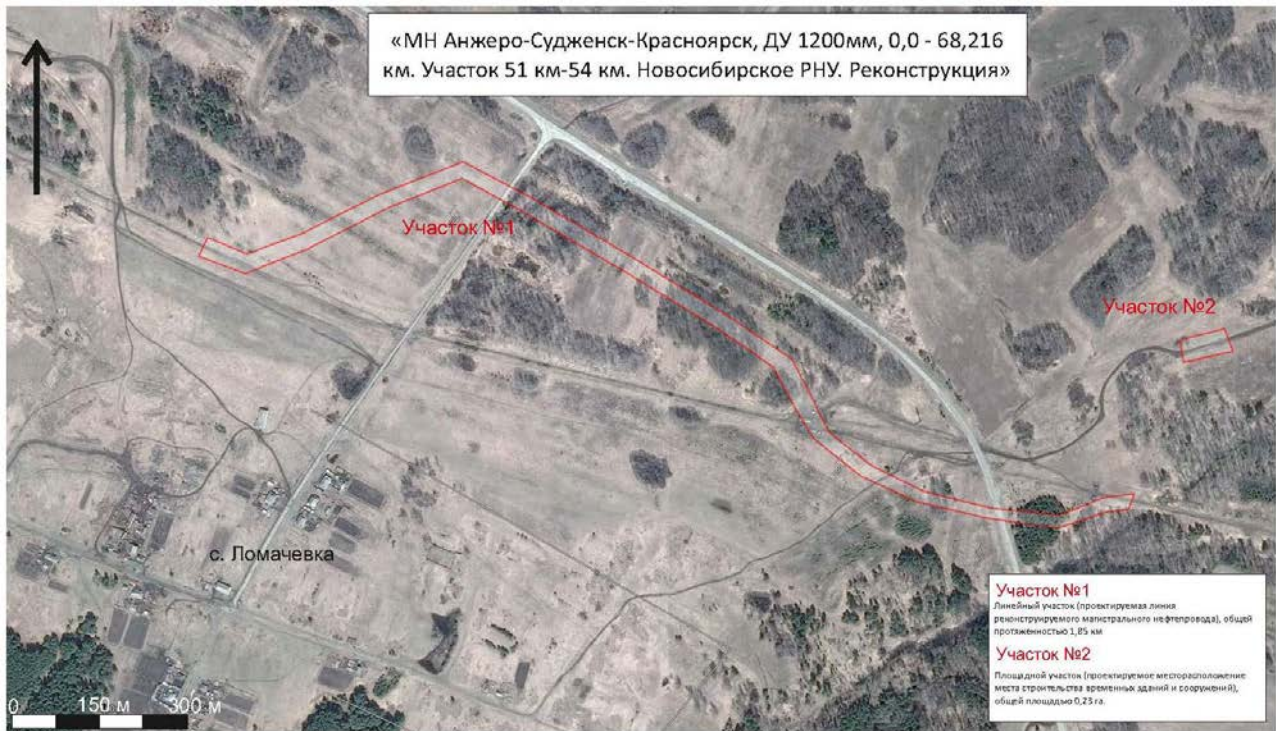


Рис.2. Космоснимок с обозначением района обследования.

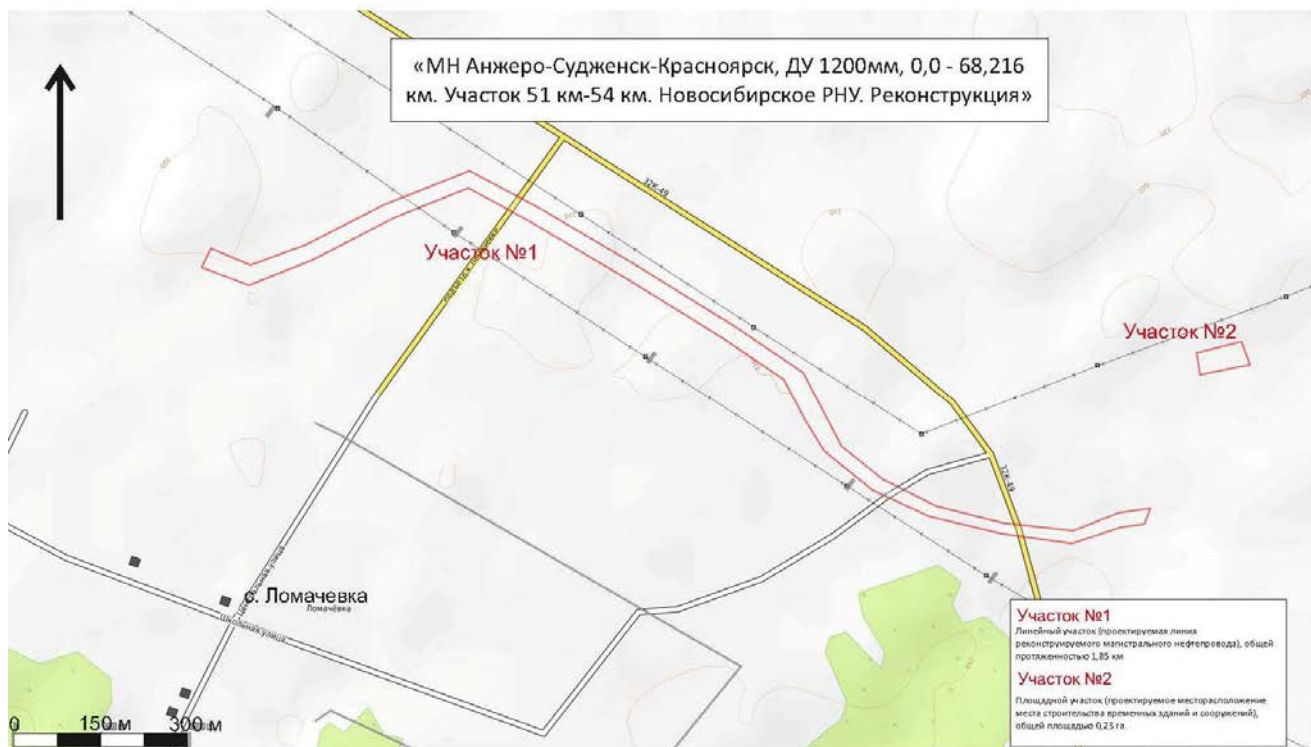


Рис.3. Топографическая карта с обозначением района обследования.

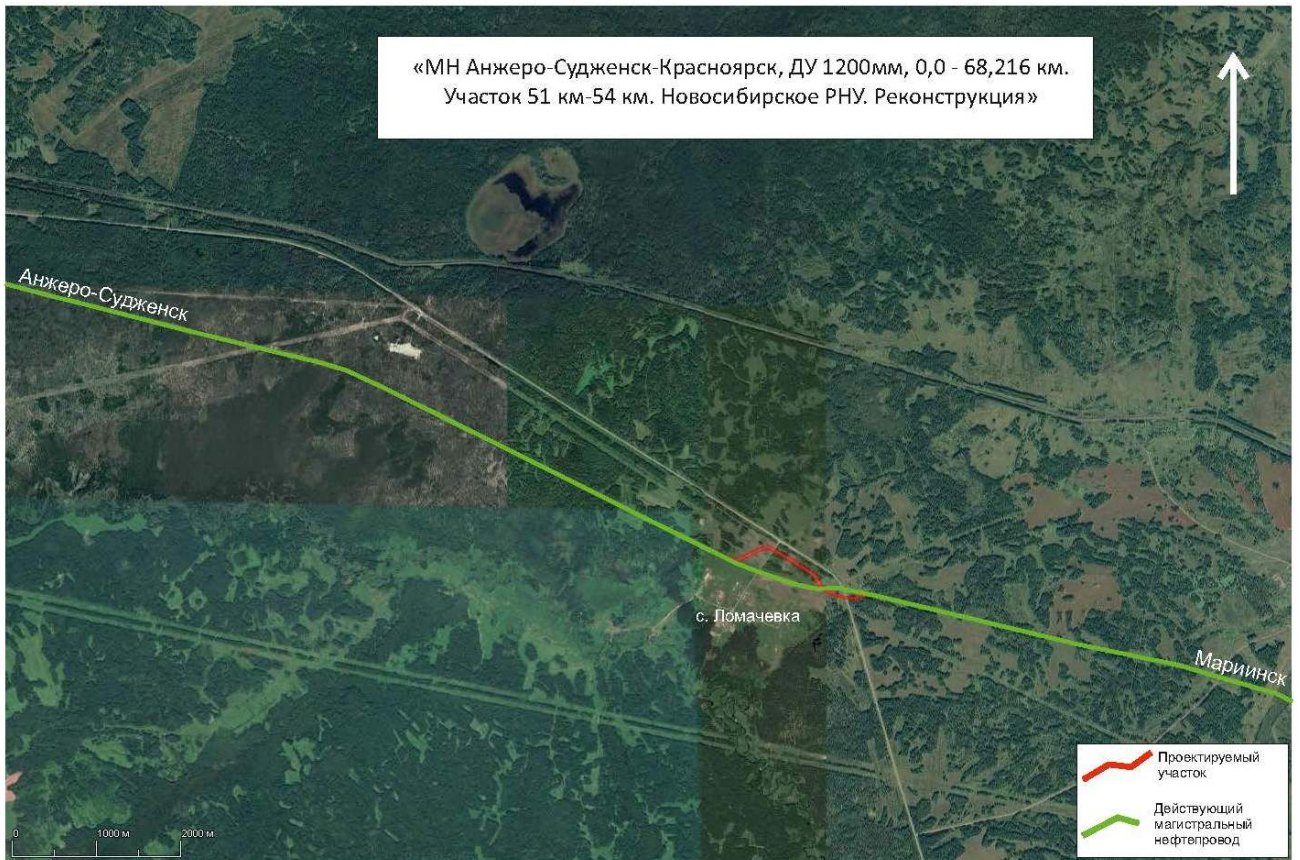
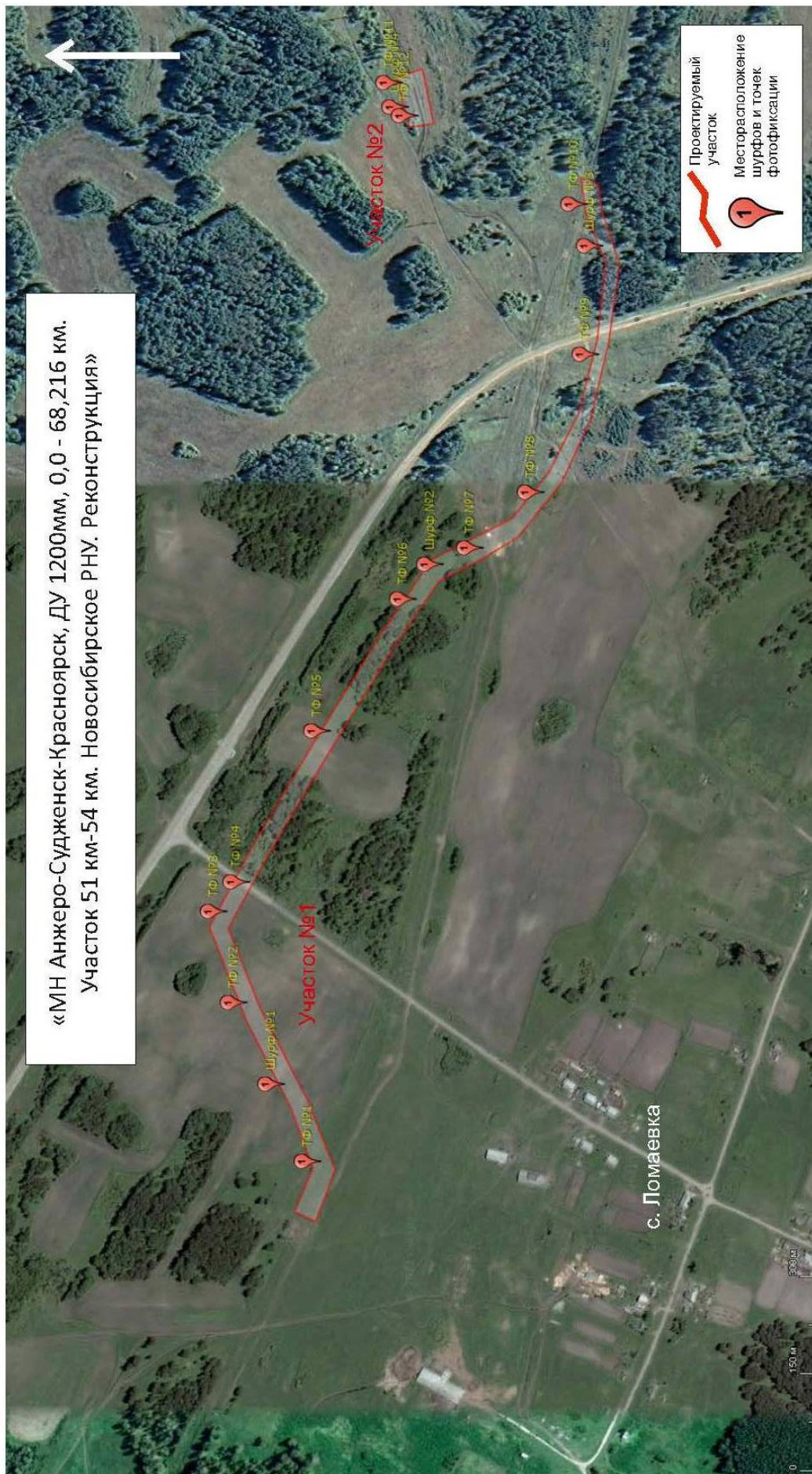


Рис.4. Космоснимок участка магистрального нефтепровода
«МН Анжеро-Судженск-Красноярск, ДУ 1200мм, 0,0 - 68,216 км. Участок 51 км-54 км.
Новосибирское РНУ. Реконструкция».



«МН Анжеро-Судженск-Красноярск, ДУ 1200мм, 0,0 - 68,216 км.
 Участок 51 км-54 км. Новосибирское РНУ. Реконструкция»

Рис.5. Космоснимок участка магистрального нефтепровода «МН Анжеро-Судженск-Красноярск, ДУ 1200мм, 0,0 - 68,216 км. Участок 51 км-54 км. Новосибирское РНУ. Реконструкция» с нанесением Шурфов и Точек фотофиксации.



Рис.6. «МН Анжеро-Судженск-Красноярск, ДУ 1200мм, 0,0 - 68,216 км. Участок 51 км-54 км. Новосибирское РНУ. Реконструкция». ТФ №1. Вид на начало участка №1 в западной части. Снято с В.



Рис.7. «МН Анжеро-Судженск-Красноярск, ДУ 1200мм, 0,0 - 68,216 км. Участок 51 км-54 км. Новосибирское РНУ. Реконструкция». ТФ №1. Вид на начало участка №1 в западной части. Снято с СВ.



Рис.8. «МН Анжеро-Судженск-Красноярск, ДУ 1200мм, 0,0 - 68,216 км. Участок 51 км-54 км. Новосибирское РНУ. Реконструкция». ТФ №1. Вид на начало участка №1 в западной части. Снято с З.



Рис.9. «МН Анжеро-Судженск-Красноярск, ДУ 1200мм, 0,0 - 68,216 км. Участок 51 км-54 км. Новосибирское РНУ. Реконструкция». ТФ №1. Вид на начало участка №1 в западной части. Снято с ЮЗ.



Рис.10. «МН Анжеро-Судженск-Красноярск, ДУ 1200мм, 0,0 - 68,216 км. Участок 51 км-54 км. Новосибирское РНУ. Реконструкция». ТФ №2. Вид участок №1, пересечение ЛЭП в западной части. Снято с ЮЗ.



Рис.11. «МН Анжеро-Судженск-Красноярск, ДУ 1200мм, 0,0 - 68,216 км. Участок 51 км-54 км. Новосибирское РНУ. Реконструкция». ТФ №2. Вид участок №1, пересечение ЛЭП в западной части. Снято с СВ.



Рис.12. «МН Анжеро-Судженск-Красноярск, ДУ 1200мм, 0,0 - 68,216 км. Участок 51 км-54 км. Новосибирское РНУ. Реконструкция». ТФ №2. Вид участок №1, пересечение ЛЭП в западной части. Снято с З.



Рис.13. «МН Анжеро-Судженск-Красноярск, ДУ 1200мм, 0,0 - 68,216 км. Участок 51 км-54 км. Новосибирское РНУ. Реконструкция». ТФ №2. Вид участок №1, пересечение ЛЭП в западной части. Снято с В.



Рис.14. «МН Анжеро-Судженск-Красноярск, ДУ 1200мм, 0,0 - 68,216 км. Участок 51 км-54 км. Новосибирское РНУ. Реконструкция». ТФ №3. Вид участок №1, пересечение автодороги к с. Ломачевка, в западной части. Снято с В.



Рис.15. «МН Анжеро-Судженск-Красноярск, ДУ 1200мм, 0,0 - 68,216 км. Участок 51 км-54 км. Новосибирское РНУ. Реконструкция». ТФ №4. Вид участок №1, пересечение автодороги к с. Ломачевка, в западной части. Снято с З



Рис.16. «МН Анжеро-Судженск-Красноярск, ДУ 1200мм, 0,0 - 68,216 км. Участок 51 км-54 км. Новосибирское РНУ. Реконструкция». ТФ №5. Вид участок №1. Центральная часть участка обследования. Снято с В.



Рис.17. «МН Анжеро-Судженск-Красноярск, ДУ 1200мм, 0,0 - 68,216 км. Участок 51 км-54 км. Новосибирское РНУ. Реконструкция». ТФ №5. Вид участок №1. Центральная часть участка обследования. Снято с Ю.



Рис.18. «МН Анжеро-Судженск-Красноярск, ДУ 1200мм, 0,0 - 68,216 км. Участок 51 км-54 км. Новосибирское РНУ. Реконструкция». ТФ №5. Вид участок №1. Центральная часть участка обследования. Снято с З.



Рис.19. «МН Анжеро-Судженск-Красноярск, ДУ 1200мм, 0,0 - 68,216 км. Участок 51 км-54 км. Новосибирское РНУ. Реконструкция». ТФ №5. Вид участок №1. Центральная часть участка обследования. Снято с С.



Рис.20. «МН Анжеро-Судженск-Красноярск, ДУ 1200мм, 0,0 - 68,216 км. Участок 51 км-54 км. Новосибирское РНУ. Реконструкция». ТФ №б. Вид участок №1. Центральная часть участка обследования. Снято с В.



Рис.21. «МН Анжеро-Судженск-Красноярск, ДУ 1200мм, 0,0 - 68,216 км. Участок 51 км-54 км. Новосибирское РНУ. Реконструкция». ТФ №б. Вид участок №1. Центральная часть участка обследования. Снято с З.



Рис.22. «МН Анжеро-Судженск-Красноярск, ДУ 1200мм, 0,0 - 68,216 км. Участок 51 км-54 км. Новосибирское РНУ. Реконструкция». ТФ №7. Вид участок №1. Снято с С.



Рис.23. «МН Анжеро-Судженск-Красноярск, ДУ 1200мм, 0,0 - 68,216 км. Участок 51 км-54 км. Новосибирское РНУ. Реконструкция». ТФ №7. Вид участок №1. Снято с Ю.



Рис.24. «МН Анжеро-Судженск-Красноярск, ДУ 1200мм, 0,0 - 68,216 км. Участок 51 км-54 км. Новосибирское РНУ. Реконструкция». ТФ №7. Вид участок №1. Снято с В.



Рис.25. «МН Анжеро-Судженск-Красноярск, ДУ 1200мм, 0,0 - 68,216 км. Участок 51 км-54 км. Новосибирское РНУ. Реконструкция». ТФ №8. Вид участок №1. Снято с ЮВ.



Рис.26. «МН Анжеро-Судженск-Красноярск, ДУ 1200мм, 0,0 - 68,216 км. Участок 51 км-54 км. Новосибирское РНУ. Реконструкция». ТФ №9. Вид участок №1. Снято с В.



Рис.27. «МН Анжеро-Судженск-Красноярск, ДУ 1200мм, 0,0 - 68,216 км. Участок 51 км-54 км. Новосибирское РНУ. Реконструкция». ТФ №9. Вид участок №1. Снято с С.



Рис.28. «МН Анжеро-Судженск-Красноярск, ДУ 1200мм, 0,0 - 68,216 км. Участок 51 км-54 км. Новосибирское РНУ. Реконструкция». ТФ №9. Вид участок №1. Снято с Ю.



Рис.29. «МН Анжеро-Судженск-Красноярск, ДУ 1200мм, 0,0 - 68,216 км. Участок 51 км-54 км. Новосибирское РНУ. Реконструкция». ТФ №10. Вид участок №1. Восточная часть. Снято с З.



Рис.30. «МН Анжеро-Судженск-Красноярск, ДУ 1200мм, 0,0 - 68,216 км. Участок 51 км-54 км. Новосибирское РНУ. Реконструкция». ТФ №10. Вид участок №1. Восточная часть.
Снято с С.



Рис.31. «МН Анжеро-Судженск-Красноярск, ДУ 1200мм, 0,0 - 68,216 км. Участок 51 км-54 км. Новосибирское РНУ. Реконструкция». ТФ №10. Вид участок №1. Восточная часть.
Снято с В.



Рис.32. «МН Анжеро-Судженск-Красноярск, ДУ 1200мм, 0,0 - 68,216 км. Участок 51 км-54 км. Новосибирское РНУ. Реконструкция». ТФ №10. Вид участок №1. Восточная часть. Снято с Ю.



Рис.33. «МН Анжеро-Судженск-Красноярск, ДУ 1200мм, 0,0 - 68,216 км. Участок 51 км-54 км. Новосибирское РНУ. Реконструкция». ТФ №11. Вид участок №2. Снято с З.



Рис.34. «МН Анжеро-Судженск-Красноярск, ДУ 1200мм, 0,0 - 68,216 км. Участок 51 км-54 км. Новосибирское РНУ. Реконструкция». ТФ №11. Вид участок №2. Снято с С.



Рис.35. «МН Анжеро-Судженск-Красноярск, ДУ 1200мм, 0,0 - 68,216 км. Участок 51 км-54 км. Новосибирское РНУ. Реконструкция». ТФ №11. Вид участок №2. Снято с В.



Рис.36. «МН Анжеро-Судженск-Красноярск, ДУ 1200мм, 0,0 - 68,216 км. Участок 51 км-54 км. Новосибирское РНУ. Реконструкция». ТФ №11. Вид участок №2. Снято с Ю.



Рис.37. «МН Анжеро-Судженск-Красноярск, ДУ 1200мм, 0,0 - 68,216 км. Участок 51 км-54 км. Новосибирское РНУ. Реконструкция». ТФ №12. Вид участок №2. Снято с В.



Рис.38. «МН Анжеро-Судженск-Красноярск, ДУ 1200мм, 0,0 - 68,216 км. Участок 51 км-54 км. Новосибирское РНУ. Реконструкция». ТФ №12. Вид участок №2. Снято с Ю.



Рис.39. «МН Анжеро-Судженск-Красноярск, ДУ 1200мм, 0,0 - 68,216 км. Участок 51 км-54 км. Новосибирское РНУ. Реконструкция». ТФ №12. Вид участок №2. Снято с З.



Рис.40. «МН Анжеро-Судженск-Красноярск, ДУ 1200мм, 0,0 - 68,216 км. Участок 51 км-54 км. Новосибирское РНУ. Реконструкция». ТФ №12. Вид участок №2. Снято с С.



Рис.41. «МН Анжеро-Судженск-Красноярск, ДУ 1200мм, 0,0 - 68,216 км. Участок 51 км-54 км. Новосибирское РНУ. Реконструкция». Участок №1. Шурф №1. Место закладки. Снято с Ю.



Рис.42. «МН Анжеро-Судженск-Красноярск, ДУ 1200мм, 0,0 - 68,216 км. Участок 51 км-54 км. Новосибирское РНУ. Реконструкция». Участок №1. Шурф №1. Вид после работ. Снято с Ю.



Рис.43. «МН Анжеро-Судженск-Красноярск, ДУ 1200мм, 0,0 - 68,216 км. Участок 51 км-54 км. Новосибирское РНУ. Реконструкция». Участок №1. Шурф №1. Северная стенка. Снято с Ю.



Рис.44. «МН Анжеро-Судженск-Красноярск, ДУ 1200мм, 0,0 - 68,216 км. Участок 51 км-54 км. Новосибирское РНУ. Реконструкция». Участок №1. Шурф №1. Рекультивация. Снято с Ю.



Рис.45. «МН Анжеро-Судженск-Красноярск, ДУ 1200мм, 0,0 - 68,216 км. Участок 51 км-54 км. Новосибирское РНУ. Реконструкция». Участок №1. Шурф №2. Место закладки. Снято с Ю.



Рис.46. «МН Анжеро-Судженск-Красноярск, ДУ 1200мм, 0,0 - 68,216 км. Участок 51 км-54 км. Новосибирское РНУ. Реконструкция». Участок №1. Шурф №2. После работ. Снято с Ю.



Рис.47. «МН Анжеро-Судженск-Красноярск, ДУ 1200мм, 0,0 - 68,216 км. Участок 51 км-54 км. Новосибирское РНУ. Реконструкция». Участок №1. Шурф №2. Северная стенка. Снято с Ю.



Рис.48. «МН Анжеро-Судженск-Красноярск, ДУ 1200мм, 0,0 - 68,216 км. Участок 51 км-54 км. Новосибирское РНУ. Реконструкция». Участок №1. Шурф №2. Рекультивация. Снято с Ю.



Рис.49. «МН Анжеро-Судженск-Красноярск, ДУ 1200мм, 0,0 - 68,216 км. Участок 51 км-54 км. Новосибирское РНУ. Реконструкция». Участок №1. Шурф №3. Место закладки. Снято с Ю.



Рис.50. «МН Анжеро-Судженск-Красноярск, ДУ 1200мм, 0,0 - 68,216 км. Участок 51 км-54 км. Новосибирское РНУ. Реконструкция». Участок №1. Шурф №3. После работ. Снято с Ю.



Рис.51. «МН Анжеро-Судженск-Красноярск, ДУ 1200мм, 0,0 - 68,216 км. Участок 51 км-54 км. Новосибирское РНУ. Реконструкция». Участок №1. Шурф №3. Северная стенка. Снято с Ю.



Рис.52. «МН Анжеро-Судженск-Красноярск, ДУ 1200мм, 0,0 - 68,216 км. Участок 51 км-54 км. Новосибирское РНУ. Реконструкция». Участок №1. Шурф №3. Рекультивация. Снято с Ю.



Рис.53. «МН Анжеро-Судженск-Красноярск, ДУ 1200мм, 0,0 - 68,216 км. Участок 51 км-54 км. Новосибирское РНУ. Реконструкция». Участок №2. Шурф №4. Место закладки. Снято с Ю.



Рис.54. «МН Анжеро-Судженск-Красноярск, ДУ 1200мм, 0,0 - 68,216 км. Участок 51 км-54 км. Новосибирское РНУ. Реконструкция». Участок №2. Шурф №4. После работ. Снято с Ю.



Рис.55. «МН Анжеро-Судженск-Красноярск, ДУ 1200мм, 0,0 - 68,216 км. Участок 51 км-54 км. Новосибирское РНУ. Реконструкция». Участок №2. Шурф №4. Северная стенка. Снято с Ю.



Рис.56. «МН Анжеро-Судженск-Красноярск, ДУ 1200мм, 0,0 - 68,216 км. Участок 51 км-54 км. Новосибирское РНУ. Реконструкция». Участок №2. Шурф №4. Рекультивация. Снято с Ю.

ПРИЛОЖЕНИЯ



АКЦИОНЕРНОЕ ОБЩЕСТВО «ТРАНСНЕФТЬ-ЗАПАДНАЯ СИБИРЬ»

Ул. Красный Путь, д. 111, корп. 1, г. Омск, Россия, 644033; тел. (3812) 65-35-02; факс (3812) 65-98-46;

e-mail: info@oms.transneft.ru; ИНН 5502020634; КПП 546050001; ОКПО 00139152

06.10.2021 № ТЗС-01-17-21/42748

На № от

Директору
ООО «Палеопоиск»
П.О. Шевареву

О направлении документов для проведения
ГИКЭ земельных участков

Уважаемый Павел Олегович!

Направляю Вам документацию для проведения государственной историко-культурной экспертизы земельного участка по объекту «МН Анжеро-Судженск-Красноярск, ДУ 1200мм, 0,0 - 68,216 км. Участок 51 км-54 км. Новосибирское РНУ. Реконструкция» (Россия, Кемеровская область, Ижморский муниципальный район).

Приложения:

1. Письмо Комитета по охране объектов культурного наследия Кузбасса от 27.10.2020 №02/2097 на 2 л. в 1 экз.;
2. Ситуационный план участка 1 л. в 1 экз.;
3. Выписки из ЕГРН об объектах недвижимости – 10 шт.;
4. Каталог координат поворотных точек границ полосы отвода по объекту «МН Анжеро-Судженск-Красноярск, ДУ 1200мм, 0,0 - 68,216 км. Участок 51 км-54 км. Новосибирское РНУ. Реконструкция» в местной и географической системе координат» на 5 л. в 1 экз.

И.о. главного инженера

Д.В. Хрычев

ДОКУМЕНТ ПОДПИСАН
ЭЛЕКТРОННОЙ ПОДПИСЬЮ
Сертификат 02EEF29F0071ADA2804CE3366D01E09ABC
Владелец Хрычев Дмитрий Вячеславович
Действителен с 26.07.2021 по 26.07.2022
Дата подписания 06.10.2021

Т.А. Секунова
89131402258
(3812) 691546





Комитет по охране объектов
культурного наследия Кузбасса
(Комитет по охране ОКН Кузбасса)

Советский пр., д. 60, корпус 2, офис 101,
г. Кемерово, 650064

Тел./факс (3842) 36-69-47

e-mail: okn-kuzbass@ako.ru ; http://okn-kuzbass.ru

ОКПО 03812632; ОГРН 1164205071326;

ИНН/КПП 4205331804/420501001

27.10.2020 № 02/2097

на № ГТП-140-504-24/103111 от 7.10.2020

АО «Гипротрубопровод»
Филиал «Омскгипротрубопровод»

ВРИО главного инженера филиала
Мартыненко В.В.

В ответ на Ваше письмо о наличии (отсутствии) объектов культурного наследия сообщаем следующее.

После рассмотрения представленных картографических материалов установлено, что на участке реализации проектных решений по титулу: «МН Анжеро-Судженск-Красноярск, ДУ 1200мм, 0,0 - 68,216 км. Участок 51 км-54 км. Новосибирское РНУ. Реконструкция» (Ижморский район) отсутствуют объекты культурного наследия, включенные в Единый государственный реестр объектов культурного наследия (памятников истории и культуры) народов Российской Федерации.

Испрашиваемые земельные участки расположены вне зон охраны объектов культурного наследия и вне защитных зон объектов культурного наследия.

Сведениями об отсутствии на испрашиваемых участках выявленных объектов культурного наследия либо объектов, обладающих признаками объекта культурного наследия (в т.ч. археологического), Комитет не располагает.

Учитывая изложенное, заказчик работ в соответствии со статьями 28, 30, 31, 32, 36, 45.1 Федерального закона от 25.06.2002 №73-ФЗ «Об объектах культурного наследия (памятниках истории и культуры) народов Российской Федерации» (далее – Федеральный закон) обязан:

- обеспечить проведение и финансирование историко-культурной экспертизы земельного участка, подлежащего воздействию земляных, строительных, хозяйственных и иных работ, путем археологической разведки, в порядке, установленном статьей 45.1 Федерального закона;

- представить в Комитет документацию, подготовленную на основе полевых археологических работ, содержащую результаты исследований, в соответствии с которыми определяется наличие или отсутствие объектов, обладающих признаками объекта культурного наследия на земельном участке, подлежащем воздействию земляных, строительных, хозяйственных и иных

работ, а также заключение государственной историко-культурной экспертизы указанной документации (либо земельного участка).

В случае обнаружения в границах земельного участка, подлежащего воздействию земляных, строительных, хозяйственных и иных работ объектов, обладающих признаками объекта археологического наследия, и после принятия Комитетом решения о включении данного объекта в перечень выявленных объектов культурного наследия:

- разработать в составе проектной документации раздел об обеспечении сохранности выявленного объекта культурного наследия или о проведении спасательных археологических полевых работ или проект обеспечения сохранности выявленного объекта культурного наследия либо план проведения спасательных археологических полевых работ, включающих оценку воздействия проводимых работ на указанный объект культурного наследия (далее – документация или раздел документации, обосновывающей меры по обеспечению сохранности выявленного объекта культурного (археологического) наследия);

- получить по документации или разделу документации, обосновывающей меры по обеспечению сохранности выявленного объекта культурного наследия заключение государственной историко-культурной экспертизы и представить его совместно с указанной документацией в Комитет на согласование;

- обеспечить реализацию согласованной Комитетом документации, обосновывающей меры по обеспечению сохранности выявленного объекта культурного (археологического) наследия.

С уважением,
председатель Комитета



Ю.Ю. Гизей

«МН Анжеро-Судженск-Красноярск, ДУ 1200мм, 0,0 - 68,216 км.
Участок 51 км-54 км. Новосибирское РНУ. Реконструкция»

Участки В границах объекта пользования

23 объекта найдено Приблизить

1	42:03:0000000:213	Кемеровская область, р-н Ижморский
2	42:03:0000000:241	Кемеровская область, Ижморский район, Ижморское лесничество, Красноярское участковое лесничество, урочище с-з «Воскресенский», квартал...
3	42:03:0000000:244	Кемеровская область, Ижморский район, Ижморское лесничество, Красноярское участковое лесничество, урочище с-з «Воскресенский», квартал...
4	42:03:0000000:331	Кемеровская область, Ижморский муниципальный район
5	42:03:0000000:332	Кемеровская область, Ижморский муниципальный район
6	42:03:0207004:50	-
7	42:03:0207004:51	-
8	42:03:0207004:55	-
9	42:03:0207004:56	-
10	42:03:0207004:57	-
11	42:03:0207004:58	-

Участок №1

100 м

ПМК © Росреестр.2010-2021 | Esri, Intermap, NASA, NGIS, SGS | © Участники OpenStreetMap | Maxar

«МН Анжеро-Судженск-Красноярск, ДУ 1200мм, 0,0 - 68,216 км.
Участок 51 км-54 км. Новосибирское РНУ. Реконструкция»

Участки 42:3:0:618

Земельный участок 42:03:0000000:618
 Российская Федерация, Кемеровская область - Кузбасс, Ижморский муниципальный округ
 Для сельскохозяйственного производства
 План ЗУ → Создать участок ЖС →

Информация	Услуги
Тип:	Объект недвижимости
Вид:	Многоконтурный земельный участок
Кадастровый номер:	42:03:0000000:618
Кадастровый квартал:	42:03:0000000
Адрес:	Российская Федерация, Кемеровская область - Кузбасс, Ижморский муниципальный округ
Площадь уточненная:	5 901 305 кв. м
Статус:	Учтенный
Категория земель:	Земли сельскохозяйственного назначения
Разрешенное использование:	Для сельскохозяйственного производства
по документу:	Для сельскохозяйственного производства
Форма собственности:	-
Кадастровая стоимость:	4 732 256,48 руб.
дата определения:	27.07.2021
дата утверждения:	-
дата внесения сведений:	27.07.2021
дата применения:	27.07.2021

Участок №2

60 м

ПКК © Росреестр 2010-2021 | Esri, Intermap, NASA, NGA, USGS | © Участки OpenStreetMap | Maxar

Выписка из Единого государственного реестра недвижимости об основных характеристиках и зарегистрированных правах на объект недвижимости
Сведения об основных характеристиках объекта недвижимости

На основании запроса от 14.11.2020 г., поступившего на рассмотрение 14.11.2020 г., сообщаем, что согласно записям Единого государственного реестра недвижимости:

Сооружение			
(вид объекта недвижимости)			
Лист № ___ Раздела 1	Всего листов раздела 1 : ___	Всего разделов: ___	Всего листов выписки: ___
14.11.2020 № 99/2020/360172706			
Кадастровый номер:		42:00:0000000:347	
Номер кадастрового квартала:		42:00:0000000	
Дата присвоения кадастрового номера:		07.11.2013	
Ранее присвоенный государственный учетный номер:		Инвентарный номер: 32:000:002:000000010:8001, Кадастровый номер: 42:00:000000:0000:32:000:002:000000010:8001	
Адрес:	Кемеровская область, р-н Яйский, р-н Ижморский		
Основная характеристика (для сооружения):	протяженность	68216	м
	(тип)	(значение)	(единица измерения)
Назначение:	нефтяные и газовые сооружения		
Наименование:	Магистральный нефтепровод Анжеро-Судженск-Красноярск		
Количество этажей, в том числе подземных этажей:	данные отсутствуют		
Год ввода в эксплуатацию по завершении строительства:	данные отсутствуют		
Год завершения строительства:	данные отсутствуют		
Кадастровая стоимость, руб.:	данные отсутствуют		
Кадастровые номера иных объектов недвижимости, в пределах которых расположен объект недвижимости:	42:18:0000000:501, 42:18:0000000:502, 42:18:0110003:135, 42:18:0110003:249, 42:18:0110007:101, 42:18:0113001:136, 42:18:0113001:247, 42:18:0118097:2606, 42:18:0118097:2607, 42:18:0118097:2819		
Кадастровые номера помещений, машино-мест, расположенных в здании или сооружении:	данные отсутствуют		
Виды разрешенного использования:	данные отсутствуют		
Статус записи об объекте недвижимости:	Сведения об объекте недвижимости имеют статус "актуальные, ранее учтенные"		
Особые отметки:	данные отсутствуют		
Получатель выписки:	Администрация Мошковского района Новосибирской области		

Сведения о зарегистрированных правах

Сооружение			
(вид объекта недвижимости)			
Лист № ____ Раздела 2	Всего листов раздела 2 : ____	Всего разделов: ____	Всего листов выписки: ____
14.11.2020 № 99/2020/360172706			
Кадастровый номер:		42:00:0000000:347	

1. Правообладатель (правообладатели):	1.1. Акционерное общество "Транснефть-Западная Сибирь", ИНН: 5502020634
2. Вид, номер и дата государственной регистрации права:	2.1. Собственность, № 42-42-10/018/2008-321 от 14.10.2008
3. Документы-основания:	3.1. сведения не предоставляются
4. Ограничение прав и обременение объекта недвижимости:	не зарегистрировано
5. Сведения о наличии решения об изъятии объекта недвижимости для государственных и муниципальных нужд:	данные отсутствуют
6. Сведения об осуществлении государственной регистрации прав без необходимого в силу закона согласия третьего лица, органа:	данные отсутствуют

Государственный регистратор		ФГИС ЕГРН
(полное наименование должности)	(подпись)	(инициалы, фамилия)

М.П.

Приложение 4. Лист 3

Выписка из Единого государственного реестра недвижимости об объекте недвижимости
Сведения о характеристиках объекта недвижимости

На основании запроса от 13.07.2021 г., поступившего на рассмотрение 14.07.2021 г., сообщаем, что согласно записям Единого государственного реестра недвижимости:

Сооружение			
вид объекта недвижимости			
Лист № ____ Раздела	Всего листов раздела : ____	Всего разделов: ____	Всего листов выписки: ____
14.07.2021 № 99/2021/404701780			
Кадастровый номер:		42:00:0000000:32891	
Номер кадастрового квартала:	42:03:0000000		
Дата присвоения кадастрового номера:	08.09.2020		
Ранее присвоенный государственный учетный номер:	данные отсутствуют		
Адрес:	Кемеровская область - Кузбасс, Ижморский муниципальный округ		
Основная характеристика (для сооружения):	протяженность	59857	м
	тип	значение	единица измерения
Назначение:	.		
Наименование:	Автомобильная дорога общего пользования регионального или межмуниципального значения Кемеровской области - Кузбасса "Томск-Маринск" - Ижморский-Красный Яр с обходом с. Троицкое		
Количество этажей, в том числе подземных этажей:	данные отсутствуют		
Год ввода в эксплуатацию по завершении строительства:	данные отсутствуют		
Год завершения строительства:	1982		
Кадастровая стоимость, руб.:	данные отсутствуют		
Государственный регистратор			ФГИС ЕГРН
полное наименование должности		подпись	инициалы, фамилия

М.П.

На основании запроса от 13.07.2021 г., поступившего на рассмотрение 14.07.2021 г., сообщаем, что согласно записям Единого государственного реестра недвижимости:

Сооружение			
вид объекта недвижимости			
Лист № ____ Раздела	Всего листов раздела : ____	Всего разделов: ____	Всего листов выписки: ____
14.07.2021 № 99/2021/404701780			
Кадастровый номер:		42:00:0000000:32891	

Кадастровые номера иных объектов недвижимости, в пределах которых расположен объект недвижимости:	42:03:0000000:1, 42:03:0000000:206, 42:03:0000000:213, 42:03:0000000:221, 42:03:0000000:243, 42:03:0000000:258, 42:03:0000000:373	
Кадастровые номера помещений, машино-мест, расположенных в здании или сооружении:	данные отсутствуют	
Кадастровые номера объектов недвижимости, из которых образован объект недвижимости:	данные отсутствуют	
Кадастровые номера образованных объектов недвижимости:	данные отсутствуют	
Сведения о включении объекта недвижимости в состав предприятия как имущественного комплекса:		
Сведения о включении объекта недвижимости в состав единого недвижимого комплекса:		
Кадастровый номер земельного участка, если входящие в состав единого недвижимого комплекса объекты недвижимости расположены на одном земельном участке	данные отсутствуют	
Виды разрешенного использования:	данные отсутствуют	
Сведения о включении объекта недвижимости в реестр объектов культурного наследия:	данные отсутствуют	
Сведения о кадастровом инженере:	Соловьева Татьяна Владимировна №	
Статус записи об объекте недвижимости:	Сведения об объекте недвижимости имеют статус "актуальные, ранее учтенные"	
Особые отметки:	Заключение кадастрового инженера: Общая протяженность 59857 м, протяженность контура 42:00:0000000:32891(1) 10753 м; протяженность контура 42:00:0000000:32891(2) 49104 м; усовершенствованный тип покрытия - 34062 м, переходный тип покрытия - 25795 м. Сведения о назначении имеют статус «Актуальные незасвидетельствованные». Право (ограничение права, обременение объекта недвижимости) зарегистрировано на данный объект недвижимости с назначением отсутствует. Сведения необходимые для заполнения раздела 6 отсутствуют.	
Получатель выписки:	Артюшкина Анастасия Сергеевна	
Государственный регистратор		ФГИС ЕГРН
полное наименование должности	подпись	инициалы, фамилия

М.П.

Сведения о зарегистрированных правах

Сооружение		
вид объекта недвижимости		
Лист № ____ Раздела	Всего листов раздела : ____	Всего разделов: ____
14.07.2021 № 99/2021/404701780		
Кадастровый номер:		42:00:0000000:32891
1.	Правообладатель (правообладатели):	1.1. Кемеровская область
2.	Вид, номер и дата государственной регистрации права:	2.1. Собственность, № 42:00:0000000:32891-42/070/2020-1 от 18.09.2020
3.	Ограничение прав и обременение объекта недвижимости:	не зарегистрировано
1.	Правообладатель (правообладатели):	1.2. Государственное казенное учреждение Кемеровской области "Дирекция автомобильных дорог Кузбасса", ИНН: 4200000083
2.	Вид, номер и дата государственной регистрации права:	2.2. Оперативное управление, № 42:00:0000000:32891-42/087/2020-2 от 13.11.2020
3.	Ограничение прав и обременение объекта недвижимости:	не зарегистрировано
5.	Заявленные в судебном порядке права требования:	данные отсутствуют
6.	Сведения о возражении в отношении зарегистрированного права:	данные отсутствуют
7.	Сведения о наличии решения об изъятии объекта недвижимости для государственных и муниципальных нужд:	данные отсутствуют
8.	Сведения о невозможности государственной регистрации без личного участия правообладателя или его законного представителя:	
9.	Правопритязания и сведения о наличии поступивших, но не рассмотренных заявлений о проведении государственной регистрации права (перехода, прекращения права), ограничения права или обременения объекта недвижимости, сделки в отношении объекта недвижимости:	данные отсутствуют
10.	Сведения об осуществлении государственной регистрации сделки, права, ограничения права без необходимого в силу закона согласия третьего лица, органа:	данные отсутствуют
Государственный регистратор		ФГИС ЕГРН
полное наименование должности		подпись
		инициалы, фамилия

М.П.

Сооружение			
вид объекта недвижимости			
Лист № __ Раздела	Всего листов раздела : __	Всего разделов: __	Всего листов выписки: __
14.07.2021 № 99/2021/404701780			
Кадастровый номер:		42:00:0000000:32891	
Схема расположения объекта недвижимости (части объекта недвижимости) на земельном участке(ах)			
Масштаб 1:	Условные обозначения:		
Государственный регистратор			ФГИС ЕГРН
полное наименование должности		подпись	инициалы, фамилия

М.П.

Описание местоположения объекта недвижимости

Сооружение						
вид объекта недвижимости						
Лист № ___ Раздела		Всего листов раздела : ___		Всего разделов: ___		Всего листов выписки: ___
14.07.2021 № 99/2021/404701780						
Кадастровый номер:				42:00:0000000:32891		
1. Сведения о координатах характерных точек контура объекта недвижимости						
Система координат: МСК-42, зона 1						
Зона №						
Номер точки	Координаты, м		Радиус, м	Средняя квадратическая погрешность определения координат характерных точек контура, м	Глубина, высота, м	
	X	Y			H1	H2
1	2	3	4	5	6	7
2. Сведения о предельных высоте и глубине конструктивных элементов объекта недвижимости						
Предельная глубина конструктивных элементов объекта недвижимости, м				данные отсутствуют		
Предельная высота конструктивных элементов объекта недвижимости, м				данные отсутствуют		
Государственный регистратор				ФГИС ЕГРН		
полное наименование должности				подпись		инициалы, фамилия

М.П.

Описание местоположения объекта недвижимости

Сооружение			
вид объекта недвижимости			
Лист № __ Раздела	Всего листов раздела : __	Всего разделов: __	Всего листов выписки: __
14.07.2021 № 99/2021/404701780			
Кадастровый номер:		42:00:0000000:32891	

3. Сведения о характерных точках пересечения контура объекта недвижимости с контуром (контурами) иных зданий, сооружений, объектов незавершенного строительства

Система координат
Зона №

Номера характерных точек контура	Координаты, м		Средняя квадратическая погрешность определения координат характерных точек контура, м	Глубина, высота, м		Кадастровые номера иных объектов недвижимости, с контурами которых пересекается контур данного объекта недвижимости
	X	Y		H1	H2	
1	2	3	4	5	6	7

Государственный регистратор		ФГИС ЕГРН
полное наименование должности	подпись	инициалы, фамилия

М.П.

Выписка из Единого государственного реестра недвижимости об объекте недвижимости
Сведения о характеристиках объекта недвижимости

На основании запроса от 13.07.2021 г., поступившего на рассмотрение 14.07.2021 г., сообщаем, что согласно записям Единого государственного реестра недвижимости:

Земельный участок			
(вид объекта недвижимости)			
Лист № ___ Раздела 1	Всего листов раздела 1 : ___	Всего разделов: ___	Всего листов выписки: ___
14.07.2021.№ 99/2021/404703234			
Кадастровый номер:		42:03:0000000:213	

Номер кадастрового квартала:	42:03:0000000
Дата присвоения кадастрового номера:	13.07.2009
Ранее присвоенный государственный учетный номер:	данные отсутствуют
Адрес:	Кемеровская область, р-н Ижморский
Площадь:	788769 +/- 1554 кв. м
Кадастровая стоимость, руб.:	297062110.45
Кадастровые номера расположенных в пределах земельного участка объектов недвижимости:	42:00:0000000:32891, 42:03:0000000:607
Кадастровые номера объектов недвижимости, из которых образован объект недвижимости:	42:03:0000000:73, 42:03:0000000:74
Кадастровые номера образованных объектов недвижимости:	данные отсутствуют
Сведения о включении объекта недвижимости в состав предприятия как имущественного комплекса:	

Государственный регистратор		ФГИС ЕГРН
полное наименование должности	подпись	инициалы, фамилия

М.П.

Сведения о характеристиках объекта недвижимости

Земельный участок			
(вид объекта недвижимости)			
Лист № ___ Раздела 1	Всего листов раздела 1 : ___	Всего разделов: ___	Всего листов выписки: ___
14.07.2021 № 99/2021/404703234			
Кадастровый номер:		42:03:000000:213	

Категория земель:	Земли промышленности, энергетики, транспорта, связи, радиовещания, телевидения, информатики, земли для обеспечения космической деятельности, земли обороны, безопасности и земли иного специального назначения
Виды разрешенного использования:	Автомобильная дорога общего пользования "Томск-Мариинск"-Ижморский-Красный Яр с обходом с. Троицкое
Сведения о кадастровом инженеру:	Радченко Михаил Владимирович №42-11-143
Сведения о лесах, водных объектах и об иных природных объектах, расположенных в пределах земельного участка:	данные отсутствуют
Сведения о том, что земельный участок полностью или частично расположен в границах зоны с особыми условиями использования территории или территории объекта культурного наследия	данные отсутствуют
Сведения о том, что земельный участок расположен в границах особой экономической зоны, территории опережающего социально-экономического развития, зоны территориального развития в Российской Федерации, игровой зоны:	данные отсутствуют
Сведения о том, что земельный участок расположен в границах особо охраняемой природной территории, охотничьих угодий, лесничеств, лесопарков:	данные отсутствуют
Сведения о результатах проведения государственного земельного надзора:	данные отсутствуют
Сведения о расположении земельного участка в границах территории, в отношении которой утвержден проект межевания территории:	данные отсутствуют

Государственный регистратор		ФГИС ЕГРН
полное наименование должности	подпись	инициалы, фамилия

М.П.

Сведения о характеристиках объекта недвижимости

Земельный участок			
(вид объекта недвижимости)			
Лист № ___ Раздела 1	Всего листов раздела 1 : ___	Всего разделов: ___	Всего листов выписки: ___
14.07.2021.№ 99/2021/404703234			
Кадастровый номер:		42:03:0000000:213	

Условный номер земельного участка:	данные отсутствуют
Сведения о принятии акта и (или) заключении договора, предусматривающих предоставление в соответствии с земельным законодательством исполнительным органом государственной власти или органом местного самоуправления находящегося в государственной или муниципальной собственности земельного участка для строительства наемного дома социального использования или наемного дома коммерческого использования:	данные отсутствуют
Сведения о том, что земельный участок или земельные участки образованы на основании решения об изъятии земельного участка и (или) расположенного на нем объекта недвижимости для государственных или муниципальных нужд:	данные отсутствуют
Сведения о том, что земельный участок образован из земель или земельного участка, государственная собственность на которые не разграничена:	данные отсутствуют
Сведения о наличии земельного спора о местоположении границ земельных участков:	данные отсутствуют
Статус записи об объекте недвижимости:	Сведения об объекте недвижимости имеют статус "актуальные"
Особые отметки:	Посредством данного земельного участка обеспечен доступ к земельному участку (земельным участкам) с кадастровым номером (кадастровыми номерами) 42:03:0000000:598. Сведения о видах разрешенного использования имеют статус «Актуальные незасвидетельствованные». Право (ограничение права, обременение объекта недвижимости) зарегистрировано на данный объект недвижимости с видами разрешенного использования отсутствует. Сведения необходимые для заполнения раздела 3 отсутствуют. Сведения необходимые для заполнения раздела 3.1 отсутствуют. Сведения необходимые для заполнения раздела 3.2 отсутствуют. Сведения необходимые для заполнения раздела 4 отсутствуют. Граница земельного участка не установлена в соответствии с требованиями земельного законодательства
Получатель выписки:	Артюшкина Анастасия Сергеевна

Государственный регистратор	72	ФГИС ЕГРН
полное наименование должности	подпись	инициалы, фамилия

Выписка из Единого государственного реестра недвижимости об объекте недвижимости
Сведения о зарегистрированных правах

Приложение 4. Лист 13

Земельный участок	
<small>(вид объекта недвижимости)</small>	
Лист № ___ Раздела 2	Всего листов раздела 2 : ___
Всего разделов: ___	Всего листов выписки: ___
14.07.2021 № 99/2021/404703234	
Кадастровый номер:	42:03:0000000:213
1. Правообладатель (правообладатели):	1.1. Кемеровская область-Кузбасс
2. Вид, номер и дата государственной регистрации права:	2.1. Собственность, № 42-42-10/024/2009-349 от 07.10.2009
3. Ограничение прав и обременение объекта недвижимости:	не зарегистрировано
4. Договоры участия в долевом строительстве:	данные отсутствуют
5. Заявленные в судебном порядке права требования:	данные отсутствуют
6. Сведения о возражении в отношении зарегистрированного права:	данные отсутствуют
7. Сведения о наличии решения об изъятии объекта недвижимости для государственных и муниципальных нужд:	данные отсутствуют
8. Сведения о невозможности государственной регистрации без личного участия правообладателя или его законного представителя:	
9. Правопритязания и сведения о наличии поступивших, но не рассмотренных заявлений о проведении государственной регистрации права (перехода, прекращения права), ограничения права или обременения объекта недвижимости, сделки в отношении объекта недвижимости:	данные отсутствуют
10. Сведения об осуществлении государственной регистрации сделки, права, ограничения права без необходимого в силу закона согласия третьего лица, органа:	данные отсутствуют
11. Сведения о невозможности государственной регистрации перехода, прекращения, ограничения права на земельный участок из земель сельскохозяйственного назначения:	

Государственный регистратор		ФГИС ЕГРН
полное наименование должности	подпись	инициалы, фамилия

М.П.

Выписка из Единого государственного реестра недвижимости об объекте недвижимости
Сведения о частях земельного участка

Приложение 4. Лист 14

Земельный участок			
(вид объекта недвижимости)			
Лист № __ Раздела 4.1	Всего листов раздела 4.1 : __	Всего разделов: __	Всего листов выписки: __
14.07.2021.№ 99/2021/404703234			
Кадастровый номер:		42:03:000000:213	

Учетный номер части	Площадь (м ²)	Содержание ограничения в использовании или ограничения права на объект недвижимости или обременения объекта недвижимости
1	2	3
1	2581	Ограничения прав на земельный участок, предусмотренные статьями 56, 56.1 Земельного кодекса Российской Федерации, срок действия: 05.10.2012
2	658	Ограничения прав на земельный участок, предусмотренные статьями 56, 56.1 Земельного кодекса Российской Федерации, Постановление Правительства РФ «О порядке установления охранных зон объектов электросетевого хозяйства и особых условий использования земельных участков, расположенных в границах таких зон» № 160 от 24.02.2009, срок действия: 26.02.2015
3	451	Ограничения прав на земельный участок, предусмотренные статьями 56, 56.1 Земельного кодекса Российской Федерации, Постановление № 551-п от 12.08.2009, срок действия: 26.02.2015
4	1692	Ограничения прав на земельный участок, предусмотренные статьями 56, 56.1 Земельного кодекса Российской Федерации, Постановление Госгортехнадзора Российской Федерации «Об утверждении Правил охраны магистральных трубопроводов» № 9 от 22.04.1992, срок действия: 27.02.2015
5	101	Ограничения прав на земельный участок, предусмотренные статьями 56, 56.1 Земельного кодекса Российской Федерации, Постановление № 841-п от 27.11.2009, срок действия: 27.02.2015
6	1431	Ограничения прав на земельный участок, предусмотренные статьями 56, 56.1 Земельного кодекса Российской Федерации, Картографический материал (письмо Управления Федеральной службы государственной регистрации, кадастра и картографии по Кемеровской области исх. №17/09265 от 02.10.2014 года) выкопировка из инв. №262-266 от 11.08.2011 года масштаб 1:25000 № выкопировка из инв. №262-266 от 11.08.2011, срок действия: 27.02.2015
7	1961	Ограничения прав на земельный участок, предусмотренные статьями 56, 56.1 Земельного кодекса Российской Федерации, Договор подряда № 10.4200.791.14 от 02.04.2014, срок действия: 12.03.2015
8	4021	Ограничения прав на земельный участок, предусмотренные статьями 56, 56.1 Земельного кодекса Российской Федерации, Информационное письмо № б/н от 16.05.2013, срок действия: 02.10.2015
9	2405	Ограничения прав на земельный участок, предусмотренные статьями 56, 56.1 Земельного кодекса Российской Федерации, Информационное письмо № 01/161 от 28.09.2012, срок действия: 07.12.2015

10	86	Ограничения прав на земельный участок, предусмотренные статьями 56, 56.1 Земельного кодекса Российской Федерации, Об утверждении правил охраны линий и сооружений связи Российской Федерации № 578 от 09.06.1995, срок действия: 09.08.2016
11	6248	Ограничения прав на земельный участок, предусмотренные статьями 56, 56.1 Земельного кодекса Российской Федерации, Информационное письмо № б/н от 25.12.2012, срок действия: 04.10.2016
12	160	Ограничения прав на земельный участок, предусмотренные статьями 56, 56.1 Земельного кодекса Российской Федерации, Постановление "Об утверждении правил охраны линий и сооружений связи Российской Федерации" № 578 от 09.06.1995, срок действия: 14.01.2021

Государственный регистратор		ФГИС ЕГРН
полное наименование должности	подпись	инициалы, фамилия

М.П.

Приложение 4. Лист 15

Выписка из Единого государственного реестра недвижимости об объекте недвижимости

Сведения о характеристиках объекта недвижимости

На основании запроса от 13.07.2021 г., поступившего на рассмотрение 14.07.2021 г., сообщаем, что согласно записям Единого государственного реестра недвижимости:

Земельный участок			
(вид объекта недвижимости)			
Лист № ___ Раздела 1	Всего листов раздела 1 : ___	Всего разделов: ___	Всего листов выписки: ___
Кадастровый номер: 14.07.2021№ 99/2021/404702916		42:03:0000000:241	

Номер кадастрового квартала:	42:03:0000000
Дата присвоения кадастрового номера:	24.10.2012
Ранее присвоенный государственный учетный номер:	данные отсутствуют
Адрес:	Кемеровская область, Ижморский район, Ижморское лесничество, Красноярское участковое лесничество, урочище с-з «Воскресенский», кварталы № 20-24, 26, 28-36, 39-57
Площадь:	36483564 +/- 105702кв. м
Кадастровая стоимость, руб.:	6129238.75
Кадастровые номера расположенных в пределах земельного участка объектов недвижимости:	данные отсутствуют
Кадастровые номера объектов недвижимости, из которых образован объект недвижимости:	42:00:0000000:32
Кадастровые номера образованных объектов недвижимости:	42:03:0207008:111
Сведения о включении объекта недвижимости в состав предприятия как имущественного комплекса:	

Государственный регистратор		ФГИС ЕГРН
полное наименование должности	подпись	инициалы, фамилия

М.П.

Сведения о характеристиках объекта недвижимости

Земельный участок			
(вид объекта недвижимости)			
Лист № __ Раздела 1	Всего листов раздела 1 : __	Всего разделов: __	Всего листов выписки: __
14.07.2021.№ 99/2021/404702916			
Кадастровый номер:		42:03:000000:241	

Категория земель:	Земли лесного фонда
Виды разрешенного использования:	Заготовка древесины, заготовка живицы, заготовка и сбор недревесных лесных ресурсов, заготовка пищевых лесных ресурсов и сбор лекарственных растений, осуществление видов деятельности в сфере охотничьего хозяйства, ведение сельского хозяйства, осуществление научно-исследовательской деятельности, образовательной деятельности, осуществление рекреационной деятельности, создание лесных плантаций и их эксплуатация, выращивание лесных плодовых, ягодных, декоративных растений, лекарственных растений; выращивание посадочного материала лесных растений (саженцев, сеянцев), выполнение работ по геологическому изучению недр, разработка месторождений полезных ископаемых, строительство и эксплуатация водохранилищ и иных искусственных водных объектов, а также гидротехнических сооружений и специализированных портов, строительство, реконструкция, эксплуатация линейных объектов, переработка древесины и иных лесных ресурсов, осуществление религиозной деятельности
Сведения о кадастровом инженеру:	Трухина Юлия Евгеньевна №42-13-313
Сведения о лесах, водных объектах и об иных природных объектах, расположенных в пределах земельного участка:	данные отсутствуют
Сведения о том, что земельный участок полностью или частично расположен в границах зоны с особыми условиями использования территории или территории объекта культурного наследия	данные отсутствуют
Сведения о том, что земельный участок расположен в границах особой экономической зоны, территории опережающего социально-экономического развития, зоны территориального развития в Российской Федерации, игровой зоны:	данные отсутствуют
Сведения о том, что земельный участок расположен в границах особо охраняемой природной территории, охотничьих угодий, лесничеств, лесопарков:	данные отсутствуют
Сведения о результатах проведения государственного земельного надзора:	данные отсутствуют
Сведения о расположении земельного участка в границах территории, в отношении которой утвержден проект межевания территории:	данные отсутствуют

Государственный регистратор		ФГИС ЕГРН
полное наименование должности	подпись	инициалы, фамилия

М.П.

Приложение 4. Лист 18

Выписка из Единого государственного реестра недвижимости об объекте недвижимости
Сведения о характеристиках объекта недвижимости

Земельный участок			
(вид объекта недвижимости)			
Лист № __ Раздела 1	Всего листов раздела 1 : __	Всего разделов: __	Всего листов выписки: __
14.07.2021.№ 99/2021/404702916			
Кадастровый номер:		42:03:0000000:241	

Условный номер земельного участка:	данные отсутствуют
Сведения о принятии акта и (или) заключении договора, предусматривающих предоставление в соответствии с земельным законодательством исполнительным органом государственной власти или органом местного самоуправления находящегося в государственной или муниципальной собственности земельного участка для строительства наемного дома социального использования или наемного дома коммерческого использования:	данные отсутствуют
Сведения о том, что земельный участок или земельные участки образованы на основании решения об изъятии земельного участка и (или) расположенного на нем объекта недвижимости для государственных или муниципальных нужд:	данные отсутствуют
Сведения о том, что земельный участок образован из земель или земельного участка, государственная собственность на которые не разграничена:	данные отсутствуют
Сведения о наличии земельного спора о местоположении границ земельных участков:	данные отсутствуют
Статус записи об объекте недвижимости:	Сведения об объекте недвижимости имеют статус "актуальные"
Особые отметки:	Граница земельного участка не установлена в соответствии с требованиями земельного законодательства. Для данного земельного участка обеспечен доступ посредством земельного участка (земельных участков) с кадастровым номером (кадастровыми номерами) земли общего пользования. Сведения о видах разрешенного использования имеют статус «Актуальные незасвидетельствованные». Право (ограничение права, обременение объекта недвижимости) зарегистрировано на данный объект недвижимости с видами разрешенного использования отсутствует. Сведения необходимые для заполнения раздела 3 отсутствуют. Сведения необходимые для заполнения раздела 3.1 отсутствуют. Сведения необходимые для заполнения раздела 3.2 отсутствуют. Сведения необходимые для заполнения раздела 4 отсутствуют.
Получатель выписки:	Артюшкина Анастасия Сергеевна

Государственный регистратор	80	ФГИС ЕГРН
полное наименование должности	подпись	инициалы, фамилия

Земельный участок	
(вид объекта недвижимости)	
Лист № ___ Раздела 2	Всего листов раздела 2 : ___
Всего разделов: ___	
Всего листов выписки: ___	
14.07.2021 № 99/2021/404702916	
Кадастровый номер:	42:03:0000000:241
1. Правообладатель (правообладатели):	1.1. Российская Федерация
2. Вид, номер и дата государственной регистрации права:	2.1. Собственность, № 42-42-19/003/2014-081 от 19.03.2014
3. Ограничение прав и обременение объекта недвижимости:	не зарегистрировано
4. Договоры участия в долевом строительстве:	данные отсутствуют
5. Заявленные в судебном порядке права требования:	данные отсутствуют
6. Сведения о возражении в отношении зарегистрированного права:	данные отсутствуют
7. Сведения о наличии решения об изъятии объекта недвижимости для государственных и муниципальных нужд:	данные отсутствуют
8. Сведения о невозможности государственной регистрации без личного участия правообладателя или его законного представителя:	
9. Правопритязания и сведения о наличии поступивших, но не рассмотренных заявлений о проведении государственной регистрации права (перехода, прекращения права), ограничения права или обременения объекта недвижимости, сделки в отношении объекта недвижимости:	данные отсутствуют
10. Сведения об осуществлении государственной регистрации сделки, права, ограничения права без необходимого в силу закона согласия третьего лица, органа:	данные отсутствуют
11. Сведения о невозможности государственной регистрации перехода, прекращения, ограничения права на земельный участок из земель сельскохозяйственного назначения:	

Государственный регистратор		ФГИС ЕГРН
полное наименование должности	подпись	инициалы, фамилия

М.П.

Земельный участок			
(вид объекта недвижимости)			
Лист № ___ Раздела 4.1	Всего листов раздела 4.1 : ___	Всего разделов: ___	Всего листов выписки: ___
14.07.2021 № 99/2021/404702916			
Кадастровый номер:		42:03:0000000:241	

Учетный номер части	Площадь (м ²)	Содержание ограничения в использовании или ограничения права на объект недвижимости или обременения объекта недвижимости
1	2	3
1	4321	Ограничения прав на земельный участок, предусмотренные статьями 56, 56.1 Земельного кодекса Российской Федерации, Постановление Правительства РФ «О порядке установления охранных зон объектов электросетевого хозяйства и особых условий использования земельных участков, расположенных в границах таких зон» № 160 от 24.02.2009, срок действия: 26.02.2015
2	1022	Ограничения прав на земельный участок, предусмотренные статьями 56, 56.1 Земельного кодекса Российской Федерации, Постановление № 551-п от 12.08.2009, срок действия: 26.02.2015
3	379	Ограничения прав на земельный участок, предусмотренные статьями 56, 56.1 Земельного кодекса Российской Федерации, Постановление Правительства РФ «О порядке установления охранных зон объектов электросетевого хозяйства и особых условий использования земельных участков, расположенных в границах таких зон» № 160 от 24.02.2009, срок действия: 26.02.2015
4	133179	Ограничения прав на земельный участок, предусмотренные статьями 56, 56.1 Земельного кодекса Российской Федерации, Постановление Госгортехнадзора Российской Федерации «Об утверждении Правил охраны магистральных трубопроводов» № 9 от 22.04.1992, срок действия: 27.02.2015
5	7447	Ограничения прав на земельный участок, предусмотренные статьями 56, 56.1 Земельного кодекса Российской Федерации, Постановление № 841-п от 27.11.2009, срок действия: 27.02.2015
6	14247	Ограничения прав на земельный участок, предусмотренные статьями 56, 56.1 Земельного кодекса Российской Федерации, Договор подряда № 10.4200.791.14 от 02.04.2014, срок действия: 12.03.2015
7	332006	Ограничения прав на земельный участок, предусмотренные статьями 56, 56.1 Земельного кодекса Российской Федерации, Информационное письмо № б/н от 16.05.2013, срок действия: 02.10.2015
8	530870	Ограничения прав на земельный участок, предусмотренные статьями 56, 56.1 Земельного кодекса Российской Федерации, Информационное письмо № 01/161 от 28.09.2012, срок действия: 04.12.2015
9	517064	Ограничения прав на земельный участок, предусмотренные статьями 56, 56.1 Земельного кодекса Российской Федерации, Информационное письмо № 01/161 от 28.09.2012, срок действия: 07.12.2015

10	80932	Ограничения прав на земельный участок, предусмотренные статьями 56, 56.1 Земельного кодекса Российской Федерации, Информационное письмо № б/н от 25.12.2012, срок действия: 01.07.2016
11	7282	Ограничения прав на земельный участок, предусмотренные статьями 56, 56.1 Земельного кодекса Российской Федерации, Об утверждении правил охраны линий и сооружений связи Российской Федерации № 578 от 09.06.1995, срок действия: 09.08.2016
12	16	Ограничения прав на земельный участок, предусмотренные статьями 56, 56.1 Земельного кодекса Российской Федерации, Приказ "Об установлении границ охранных зон пунктов государственной геодезической сети, расположенных на территории Кемеровской области" № 235-дсп от 22.05.2017, срок действия: 20.06.2017
13	16	Ограничения прав на земельный участок, предусмотренные статьями 56, 56.1 Земельного кодекса Российской Федерации, Приказ "Об установлении границ охранных зон пунктов государственной геодезической сети, расположенных на территории Кемеровской области" № 235-дсп от 22.05.2017, срок действия: 20.06.2017

Государственный регистратор		ФГИС ЕГРН
полное наименование должности	подпись	инициалы, фамилия

М.П.

Приложение 4. Лист 23

Выписка из Единого государственного реестра недвижимости об объекте недвижимости
Сведения о характеристиках объекта недвижимости

На основании запроса от 13.07.2021 г., поступившего на рассмотрение 13.07.2021 г., сообщаем, что согласно записям Единого государственного реестра недвижимости:

Земельный участок			
(вид объекта недвижимости)			
Лист № ___ Раздела 1	Всего листов раздела 1 : ___	Всего разделов: ___	Всего листов выписки: ___
13.07.2021.№ 99/2021/404494403			
Кадастровый номер:		42:03:0000000:244	

Номер кадастрового квартала:	42:03:0000000
Дата присвоения кадастрового номера:	29.11.2012
Ранее присвоенный государственный учетный номер:	данные отсутствуют
Адрес:	Кемеровская область, Ижморский район, Ижморское лесничество, Красноярское участковое лесничество, урочище с-з «Воскресенский», кварталы № 1-5, 10-17, 20-22, 24-26, 34-35
Площадь:	14427052 +/- 66470кв. м
Кадастровая стоимость, руб.:	2423744.82
Кадастровые номера расположенных в пределах земельного участка объектов недвижимости:	0:0:0:407(42)
Кадастровые номера объектов недвижимости, из которых образован объект недвижимости:	42:00:0000000:32
Кадастровые номера образованных объектов недвижимости:	данные отсутствуют
Сведения о включении объекта недвижимости в состав предприятия как имущественного комплекса:	

Государственный регистратор		ФГИС ЕГРН
полное наименование должности	подпись	инициалы, фамилия

М.П.

Сведения о характеристиках объекта недвижимости

Земельный участок			
(вид объекта недвижимости)			
Лист № __ Раздела 1	Всего листов раздела 1 : __	Всего разделов: __	Всего листов выписки: __
13.07.2021.№ 99/2021/404494403			
Кадастровый номер:		42:03:0000000:244	

Категория земель:	Земли лесного фонда
Виды разрешенного использования:	Заготовка древесины, заготовка живицы, заготовка и сбор недревесных лесных ресурсов, заготовка пищевых лесных ресурсов и сбор лекарственных растений, осуществление видов деятельности в сфере охотничьего хозяйства, ведение сельского хозяйства, осуществление научно-исследовательской деятельности, образовательной деятельности, осуществление рекреационной деятельности, создание лесных плантаций и их эксплуатация, выращивание лесных плодовых, ягодных, декоративных растений, лекарственных растений; выращивание посадочного материала лесных растений (саженцев, сеянцев), выполнение работ по геологическому изучению недр, разработка месторождений полезных ископаемых, строительство и эксплуатация водохранилищ и иных искусственных водных объектов, а также гидротехнических сооружений и специализированных портов, строительство, реконструкция, эксплуатация линейных объектов, переработка древесины и иных лесных ресурсов, осуществление религиозной деятельности
Сведения о кадастровом инженеру:	Радченко Михаил Владимирович №42-11-143
Сведения о лесах, водных объектах и об иных природных объектах, расположенных в пределах земельного участка:	данные отсутствуют
Сведения о том, что земельный участок полностью или частично расположен в границах зоны с особыми условиями использования территории или территории объекта культурного наследия	данные отсутствуют
Сведения о том, что земельный участок расположен в границах особой экономической зоны, территории опережающего социально-экономического развития, зоны территориального развития в Российской Федерации, игровой зоны:	данные отсутствуют
Сведения о том, что земельный участок расположен в границах особо охраняемой природной территории, охотничьих угодий, лесничеств, лесопарков:	данные отсутствуют
Сведения о результатах проведения государственного земельного надзора:	данные отсутствуют
Сведения о расположении земельного участка в границах территории, в отношении которой утвержден проект межевания территории:	данные отсутствуют

Государственный регистратор		ФГИС ЕГРН
полное наименование должности	подпись	инициалы, фамилия

М.П.

Приложение 4. Лист 26

Сведения о характеристиках объекта недвижимости

Земельный участок			
(вид объекта недвижимости)			
Лист № __ Раздела 1	Всего листов раздела 1 : __	Всего разделов: __	Всего листов выписки: __
13.07.2021.№ 99/2021/404494403			
Кадастровый номер:		42:03:0000000:244	

Условный номер земельного участка:	данные отсутствуют
Сведения о принятии акта и (или) заключении договора, предусматривающих предоставление в соответствии с земельным законодательством исполнительным органом государственной власти или органом местного самоуправления находящегося в государственной или муниципальной собственности земельного участка для строительства наемного дома социального использования или наемного дома коммерческого использования:	данные отсутствуют
Сведения о том, что земельный участок или земельные участки образованы на основании решения об изъятии земельного участка и (или) расположенного на нем объекта недвижимости для государственных или муниципальных нужд:	данные отсутствуют
Сведения о том, что земельный участок образован из земель или земельного участка, государственная собственность на которые не разграничена:	данные отсутствуют
Сведения о наличии земельного спора о местоположении границ земельных участков:	данные отсутствуют
Статус записи об объекте недвижимости:	Сведения об объекте недвижимости имеют статус "актуальные"
Особые отметки:	Граница земельного участка состоит из 318 контуров. Для данного земельного участка обеспечен доступ посредством земельного участка (земельных участков) с кадастровым номером (кадастровыми номерами) земли общего пользования. Сведения о видах разрешенного использования имеют статус «Актуальные незасвидетельствованные». Право (ограничение права, обременение объекта недвижимости) зарегистрировано на данный объект недвижимости с видами разрешенного использования «Для прочих объектов лесного хозяйства». Сведения необходимые для заполнения раздела 3 отсутствуют. Сведения необходимые для заполнения раздела 3.1 отсутствуют. Сведения необходимые для заполнения раздела 3.2 отсутствуют. Сведения необходимые для заполнения раздела 4 отсутствуют. Граница земельного участка не установлена в соответствии с требованиями земельного законодательства
Получатель выписки:	Артюшкина Анастасия Сергеевна

Государственный регистратор	ФГИС ЕГРН
-----------------------------	-----------

полное наименование должности	подпись	инициалы, фамилия
-------------------------------	---------	-------------------

М.П.

Приложение 4. Лист 28

Земельный участок	
(вид объекта недвижимости)	
Лист № ___ Раздела 2	Всего листов раздела 2 : ___
Всего разделов: ___	
Всего листов выписки: ___	
13.07.2021 № 99/2021/404494403	
Кадастровый номер:	42:03:0000000:244
1. Правообладатель (правообладатели):	1.1. Российская Федерация
2. Вид, номер и дата государственной регистрации права:	2.1. Собственность, № 42-42-19/003/2014-082 от 19.03.2014
3. Ограничение прав и обременение объекта недвижимости:	не зарегистрировано
4. Договоры участия в долевом строительстве:	данные отсутствуют
5. Заявленные в судебном порядке права требования:	данные отсутствуют
6. Сведения о возражении в отношении зарегистрированного права:	данные отсутствуют
7. Сведения о наличии решения об изъятии объекта недвижимости для государственных и муниципальных нужд:	данные отсутствуют
8. Сведения о невозможности государственной регистрации без личного участия правообладателя или его законного представителя:	
9. Правопритязания и сведения о наличии поступивших, но не рассмотренных заявлений о проведении государственной регистрации права (перехода, прекращения права), ограничения права или обременения объекта недвижимости, сделки в отношении объекта недвижимости:	данные отсутствуют
10. Сведения об осуществлении государственной регистрации сделки, права, ограничения права без необходимого в силу закона согласия третьего лица, органа:	данные отсутствуют
11. Сведения о невозможности государственной регистрации перехода, прекращения, ограничения права на земельный участок из земель сельскохозяйственного назначения:	

Государственный регистратор		ФГИС ЕГРН
полное наименование должности	подпись	инициалы, фамилия

М.П.

Земельный участок			
(вид объекта недвижимости)			
Лист № __ Раздела 4.1	Всего листов раздела 4.1 : __	Всего разделов: __	Всего листов выписки: __
13.07.2021 № 99/2021/404494403			
Кадастровый номер:		42:03:000000:244	

Учетный номер части	Площадь (м ²)	Содержание ограничения в использовании или ограничения права на объект недвижимости или обременения объекта недвижимости
1	2	3
1	6518	Ограничения прав на земельный участок, предусмотренные статьей 56 Земельного кодекса Российской Федерации, 42.00.2.72, срок действия: 16.01.2013
3	1362	Ограничения прав на земельный участок, предусмотренные статьей 56 Земельного кодекса Российской Федерации, 42.03.2.12, Постановление Правительства РФ «О порядке установления охранных зон объектов электросетевого хозяйства и особых условий использования земельных участков, расположенных в границах таких зон» № 160 от 24.02.2009
4	74	Ограничения прав на земельный участок, предусмотренные статьей 56 Земельного кодекса Российской Федерации, 42.03.2.13, Постановление Правительства РФ «О порядке установления охранных зон объектов электросетевого хозяйства и особых условий использования земельных участков, расположенных в границах таких зон» № 160 от 24.02.2009
5	4876	Ограничения прав на земельный участок, предусмотренные статьей 56 Земельного кодекса Российской Федерации, 42.03.2.2, Постановление № 551-п от 12.08.2009
6	129976	Ограничения прав на земельный участок, предусмотренные статьей 56 Земельного кодекса Российской Федерации, 42.03.2.21, Постановление Госгортехнадзора Российской Федерации «Об утверждении Правил охраны магистральных трубопроводов» № 9 от 22.04.1992
7	9887	Ограничения прав на земельный участок, предусмотренные статьей 56 Земельного кодекса Российской Федерации, 42.03.2.4, Постановление № 841-п от 27.11.2009
8	42390	Ограничения прав на земельный участок, предусмотренные статьей 56 Земельного кодекса Российской Федерации, 42.03.2.56, Договор подряда № 10.4200.791.14 от 02.04.2014
9	84	Ограничения прав на земельный участок, предусмотренные статьей 56 Земельного кодекса Российской Федерации, 42.03.2.8, Информационное письмо № б/н от 29.08.2012
10	48691	Ограничения прав на земельный участок, предусмотренные статьей 56 Земельного кодекса Российской Федерации, 42.00.2.86, Информационное письмо № б/н от 16.05.2013
11	83413	Ограничения прав на земельный участок, предусмотренные статьей 56 Земельного кодекса Российской Федерации, 42.00.2.74, Информационное письмо № б/н от 25.12.2012
12	10464	Ограничения прав на земельный участок, предусмотренные статьей 56 Земельного кодекса Российской Федерации, 42.00.2.305, Об утверждении правил охраны линий и сооружений связи Российской Федерации № 578 от 09.06.1995

Государственный регистратор		ФГИС ЕГРН
полное наименование должности	подпись	инициалы, фамилия

М.П.

Приложение 4. Лист 31

Выписка из Единого государственного реестра недвижимости об объекте недвижимости

Сведения о характеристиках объекта недвижимости

На основании запроса от 13.07.2021 г., поступившего на рассмотрение 14.07.2021 г., сообщаем, что согласно записям Единого государственного реестра недвижимости:

Земельный участок			
(вид объекта недвижимости)			
Лист № ___ Раздела 1	Всего листов раздела 1 : ___	Всего разделов: ___	Всего листов выписки: ___
14.07.2021.№ 99/2021/404580231			
Кадастровый номер:		42:03:0000000:331	

Номер кадастрового квартала:	42:03:0000000
Дата присвоения кадастрового номера:	13.05.2014
Ранее присвоенный государственный учетный номер:	данные отсутствуют
Адрес:	Кемеровская область, Ижморский муниципальный район
Площадь:	17309 +/- 230кв. м
Кадастровая стоимость, руб.:	6877431.45
Кадастровые номера расположенных в пределах земельного участка объектов недвижимости:	данные отсутствуют
Кадастровые номера объектов недвижимости, из которых образован объект недвижимости:	данные отсутствуют
Кадастровые номера образованных объектов недвижимости:	данные отсутствуют
Сведения о включении объекта недвижимости в состав предприятия как имущественного комплекса:	

Государственный регистратор		ФГИС ЕГРН
полное наименование должности	подпись	инициалы, фамилия

М.П.

Сведения о характеристиках объекта недвижимости

Земельный участок			
(вид объекта недвижимости)			
Лист № ___ Раздела 1	Всего листов раздела 1 : ___	Всего разделов: ___	Всего листов выписки: ___
14.07.2021 № 99/2021/404580231			
Кадастровый номер:		42:03:0000000:331	

Категория земель:	Земли промышленности, энергетики, транспорта, связи, радиовещания, телевидения, информатики, земли для обеспечения космической деятельности, земли обороны, безопасности и земли иного специального назначения
Виды разрешенного использования:	Под проектирование и строительство объекта кабеля волоконно-оптической линии передачи (ВОЛП) "Анжеро-Судженск-Красноярск", Первый этап. Строительство.
Сведения о кадастровом инженере:	Процун Алексей Викторович №42-10-60, МП "ЦГ и З"
Сведения о лесах, водных объектах и об иных природных объектах, расположенных в пределах земельного участка:	данные отсутствуют
Сведения о том, что земельный участок полностью или частично расположен в границах зоны с особыми условиями использования территории или территории объекта культурного наследия	данные отсутствуют
Сведения о том, что земельный участок расположен в границах особой экономической зоны, территории опережающего социально-экономического развития, зоны территориального развития в Российской Федерации, игровой зоны:	данные отсутствуют
Сведения о том, что земельный участок расположен в границах особо охраняемой природной территории, охотничьих угодий, лесничеств, лесопарков:	данные отсутствуют
Сведения о результатах проведения государственного земельного надзора:	данные отсутствуют
Сведения о расположении земельного участка в границах территории, в отношении которой утвержден проект межевания территории:	данные отсутствуют

Государственный регистратор		ФГИС ЕГРН
полное наименование должности	подпись	инициалы, фамилия

М.П.

Сведения о характеристиках объекта недвижимости

Земельный участок			
(вид объекта недвижимости)			
Лист № ___ Раздела 1	Всего листов раздела 1 : ___	Всего разделов: ___	Всего листов выписки: ___
14.07.2021.№ 99/2021/404580231			
Кадастровый номер:		42:03:000000:331	

Условный номер земельного участка:	данные отсутствуют
Сведения о принятии акта и (или) заключении договора, предусматривающих предоставление в соответствии с земельным законодательством исполнительным органом государственной власти или органом местного самоуправления находящегося в государственной или муниципальной собственности земельного участка для строительства наемного дома социального использования или наемного дома коммерческого использования:	данные отсутствуют
Сведения о том, что земельный участок или земельные участки образованы на основании решения об изъятии земельного участка и (или) расположенного на нем объекта недвижимости для государственных или муниципальных нужд:	данные отсутствуют
Сведения о том, что земельный участок образован из земель или земельного участка, государственная собственность на которые не разграничена:	данные отсутствуют
Сведения о наличии земельного спора о местоположении границ земельных участков:	данные отсутствуют
Статус записи об объекте недвижимости:	Сведения об объекте недвижимости имеют статус "временные". Дата истечения срока действия временного характера - 2019-05-14
Особые отметки:	Граница земельного участка состоит из 25 контуров. Сведения необходимые для заполнения раздела 2 отсутствуют. Сведения необходимые для заполнения раздела 3 отсутствуют. Сведения необходимые для заполнения раздела 3.1 отсутствуют. Сведения необходимые для заполнения раздела 3.2 отсутствуют. Сведения необходимые для заполнения раздела 4 отсутствуют. Граница земельного участка не установлена в соответствии с требованиями земельного законодательства
Получатель выписки:	Артюшкина Анастасия Сергеевна

Государственный регистратор		ФГИС ЕГРН
полное наименование должности	подпись	инициалы, фамилия

Выписка из Единого государственного реестра недвижимости об объекте недвижимости
Сведения о зарегистрированных правах

Приложение 4. Лист 35

Государственный регистратор		ФГИС ЕГРН
полное наименование должности	подпись	инициалы, фамилия

М.П.

Выписка из Единого государственного реестра недвижимости об объекте недвижимости
Сведения о частях земельного участка

Приложение 4. Лист 36

Земельный участок			
(вид объекта недвижимости)			
Лист № __ Раздела 4.1	Всего листов раздела 4.1 : __	Всего разделов: __	Всего листов выписки: __
14.07.2021 № 99/2021/404580231			
Кадастровый номер:		42:03:0000000:331	

Учетный номер части	Площадь (м ²)	Содержание ограничения в использовании или ограничения права на объект недвижимости или обременения объекта недвижимости
1	2	3
1	30	Ограничения прав на земельный участок, предусмотренные статьей 56 Земельного кодекса Российской Федерации, 42.03.2.2, Постановление № 551-п от 12.08.2009
2	0	Ограничения прав на земельный участок, предусмотренные статьей 56 Земельного кодекса Российской Федерации, 42.03.2.14, Постановление Правительства РФ «О порядке установления охранных зон объектов электросетевого хозяйства и особых условий использования земельных участков, расположенных в границах таких зон» № 160 от 24.02.2009
3	1453	Ограничения прав на земельный участок, предусмотренные статьей 56 Земельного кодекса Российской Федерации, 42.03.2.3, Постановление № 841-п от 27.11.2009
4	3508	Ограничения прав на земельный участок, предусмотренные статьей 56 Земельного кодекса Российской Федерации, 42.03.2.4, Постановление № 841-п от 27.11.2009
5	23	Ограничения прав на земельный участок, предусмотренные статьей 56 Земельного кодекса Российской Федерации, 42.03.2.5, Постановление № 841-п от 27.11.2009
6	27	Ограничения прав на земельный участок, предусмотренные статьей 56 Земельного кодекса Российской Федерации, 42.03.2.56, Договор подряда № 10.4200.791.14 от 02.04.2014
7	51	Ограничения прав на земельный участок, предусмотренные статьей 56 Земельного кодекса Российской Федерации, 42.03.2.61, Письмо "О принятии в государственный фонд данных землеустроительных дел по описанию местоположения границ объектов землеустройства" № 19/1-17/276 от 11.12.2014
8	162	Ограничения прав на земельный участок, предусмотренные статьей 56 Земельного кодекса Российской Федерации, 42.00.2.86, Информационное письмо № б/н от 16.05.2013
9	9328	Ограничения прав на земельный участок, предусмотренные статьей 56 Земельного кодекса Российской Федерации, 42.00.2.305, Об утверждении правил охраны линий и сооружений связи Российской Федерации № 578 от 09.06.1995

Государственный регистратор		ФГИС ЕГРН
полное наименование должности	подпись	инициалы, фамилия

Выписка из Единого государственного реестра недвижимости об объекте недвижимости

Сведения о характеристиках объекта недвижимости

На основании запроса от 13.07.2021 г., поступившего на рассмотрение 14.07.2021 г., сообщаем, что согласно записям Единого государственного реестра недвижимости:

Земельный участок			
(вид объекта недвижимости)			
Лист № ___ Раздела 1	Всего листов раздела 1 : ___	Всего разделов: ___	Всего листов выписки: ___
14.07.2021.№ 99/2021/404723315			
Кадастровый номер:		42:03:0000000:332	

Номер кадастрового квартала:	42:03:0000000
Дата присвоения кадастрового номера:	27.06.2014
Ранее присвоенный государственный учетный номер:	данные отсутствуют
Адрес:	Кемеровская область, Ижморский муниципальный район
Площадь:	107202 +/- 2865 кв. м
Кадастровая стоимость, руб.:	164394.27
Кадастровые номера расположенных в пределах земельного участка объектов недвижимости:	данные отсутствуют
Кадастровые номера объектов недвижимости, из которых образован объект недвижимости:	данные отсутствуют
Кадастровые номера образованных объектов недвижимости:	данные отсутствуют
Сведения о включении объекта недвижимости в состав предприятия как имущественного комплекса:	

Государственный регистратор		ФГИС ЕГРН
полное наименование должности	подпись	инициалы, фамилия

М.П.

Земельный участок			
(вид объекта недвижимости)			
Лист № ___ Раздела 1	Всего листов раздела 1 : ___	Всего разделов: ___	Всего листов выписки: ___
14.07.2021.№ 99/2021/404723315			
Кадастровый номер:		42:03:0000000:332	

Категория земель:	Земли сельскохозяйственного назначения
Виды разрешенного использования:	Под проектирование и строительство объекта кабеля волоконно-оптической линии передачи (ВОЛП) "Анжеро-Судженск-Красноярск". Первый этап. Строительство.
Сведения о кадастровом инженере:	Коконина Елена Сергеевна №54-10-95
Сведения о лесах, водных объектах и об иных природных объектах, расположенных в пределах земельного участка:	данные отсутствуют
Сведения о том, что земельный участок полностью или частично расположен в границах зоны с особыми условиями использования территории или территории объекта культурного наследия	данные отсутствуют
Сведения о том, что земельный участок расположен в границах особой экономической зоны, территории опережающего социально-экономического развития, зоны территориального развития в Российской Федерации, игровой зоны:	данные отсутствуют
Сведения о том, что земельный участок расположен в границах особо охраняемой природной территории, охотничьих угодий, лесничеств, лесопарков:	данные отсутствуют
Сведения о результатах проведения государственного земельного надзора:	данные отсутствуют
Сведения о расположении земельного участка в границах территории, в отношении которой утвержден проект межевания территории:	данные отсутствуют

Государственный регистратор		ФГИС ЕГРН
полное наименование должности	подпись	инициалы, фамилия

М.П.

Сведения о характеристиках объекта недвижимости

Земельный участок			
(вид объекта недвижимости)			
Лист № ___ Раздела 1	Всего листов раздела 1 : ___	Всего разделов: ___	Всего листов выписки: ___
14.07.2021.№ 99/2021/404723315			
Кадастровый номер:		42:03:0000000:332	

Условный номер земельного участка:	данные отсутствуют
Сведения о принятии акта и (или) заключении договора, предусматривающих предоставление в соответствии с земельным законодательством исполнительным органом государственной власти или органом местного самоуправления находящегося в государственной или муниципальной собственности земельного участка для строительства наемного дома социального использования или наемного дома коммерческого использования:	данные отсутствуют
Сведения о том, что земельный участок или земельные участки образованы на основании решения об изъятии земельного участка и (или) расположенного на нем объекта недвижимости для государственных или муниципальных нужд:	данные отсутствуют
Сведения о том, что земельный участок образован из земель или земельного участка, государственная собственность на которые не разграничена:	данные отсутствуют
Сведения о наличии земельного спора о местоположении границ земельных участков:	данные отсутствуют
Статус записи об объекте недвижимости:	Сведения об объекте недвижимости имеют статус "временные". Дата истечения срока действия временного характера - 2019-06-28
Особые отметки:	Граница земельного участка не установлена в соответствии с требованиями земельного законодательства. Сведения о видах разрешенного использования имеют статус «Актуальные незасвидетельствованные». Право (ограничение права, обременение объекта недвижимости) зарегистрировано на данный объект недвижимости с видами разрешенного использования отсутствует. Сведения необходимые для заполнения раздела 2 отсутствуют. Сведения необходимые для заполнения раздела 3 отсутствуют. Сведения необходимые для заполнения раздела 3.1 отсутствуют. Сведения необходимые для заполнения раздела 3.2 отсутствуют. Сведения необходимые для заполнения раздела 4 отсутствуют.
Получатель выписки:	Артюшкина Анастасия Сергеевна

Государственный регистратор	100	ФГИС ЕГРН
полное наименование должности	подпись	инициалы, фамилия

Государственный регистратор		ФГИС ЕГРН
полное наименование должности	подпись	инициалы, фамилия

М.П.

Земельный участок			
(вид объекта недвижимости)			
Лист № __ Раздела 4.1	Всего листов раздела 4.1 : __	Всего разделов: __	Всего листов выписки: __
14.07.2021 № 99/2021/404723315			
Кадастровый номер:		42:03:000000:332	

Учетный номер части	Площадь (м ²)	Содержание ограничения в использовании или ограничения права на объект недвижимости или обременения объекта недвижимости
1	2	3
1	241	Ограничения прав на земельный участок, предусмотренные статьями 56, 56.1 Земельного кодекса Российской Федерации, Постановление Правительства РФ «О порядке установления охранных зон объектов электросетевого хозяйства и особых условий использования земельных участков, расположенных в границах таких зон» № 160 от 24.02.2009, срок действия: 26.02.2015
2	297	Ограничения прав на земельный участок, предусмотренные статьями 56, 56.1 Земельного кодекса Российской Федерации, Постановление Госгортехнадзора Российской Федерации «Об утверждении Правил охраны магистральных трубопроводов» № 9 от 22.04.1992, срок действия: 26.02.2015
3	1	Ограничения прав на земельный участок, предусмотренные статьями 56, 56.1 Земельного кодекса Российской Федерации, Постановление № 551-п от 12.08.2009, срок действия: 26.02.2015
4	3	Ограничения прав на земельный участок, предусмотренные статьями 56, 56.1 Земельного кодекса Российской Федерации, Постановление Правительства РФ «О порядке установления охранных зон объектов электросетевого хозяйства и особых условий использования земельных участков, расположенных в границах таких зон» № 160 от 24.02.2009, срок действия: 26.02.2015
5	147	Ограничения прав на земельный участок, предусмотренные статьями 56, 56.1 Земельного кодекса Российской Федерации, Постановление Правительства РФ «О порядке установления охранных зон объектов электросетевого хозяйства и особых условий использования земельных участков, расположенных в границах таких зон» № 160 от 24.02.2009, срок действия: 26.02.2015
6	106962	Ограничения прав на земельный участок, предусмотренные статьями 56, 56.1 Земельного кодекса Российской Федерации, Постановление Госгортехнадзора Российской Федерации «Об утверждении Правил охраны магистральных трубопроводов» № 9 от 22.04.1992, срок действия: 27.02.2015
7	513	Ограничения прав на земельный участок, предусмотренные статьями 56, 56.1 Земельного кодекса Российской Федерации, Постановление № 841-п от 27.11.2009, срок действия: 27.02.2015
8	13980	Ограничения прав на земельный участок, предусмотренные статьями 56, 56.1 Земельного кодекса Российской Федерации, Постановление № 841-п от 27.11.2009, срок действия: 27.02.2015

9	4	Ограничения прав на земельный участок, предусмотренные статьями 56, 56.1 Земельного кодекса Российской Федерации, Постановление № 841-п от 27.11.2009, срок действия: 12.03.2015
10	324	Ограничения прав на земельный участок, предусмотренные статьями 56, 56.1 Земельного кодекса Российской Федерации, Договор подряда № 10.4200.791.14 от 02.04.2014, срок действия: 12.03.2015
11	42	Ограничения прав на земельный участок, предусмотренные статьями 56, 56.1 Земельного кодекса Российской Федерации, Постановление № 841-п от 27.11.2009, срок действия: 13.03.2015
12	72	Ограничения прав на земельный участок, предусмотренные статьями 56, 56.1 Земельного кодекса Российской Федерации, Письмо "О принятии в государственный фонд данных землеустроительных дел по описанию местоположения границ объектов землеустройства" № 19/1-17/276 от 11.12.2014, срок действия: 13.03.2015
13	39	Ограничения прав на земельный участок, предусмотренные статьями 56, 56.1 Земельного кодекса Российской Федерации, Постановление № 841-п от 27.11.2009, срок действия: 13.03.2015
14	1	Ограничения прав на земельный участок, предусмотренные статьями 56, 56.1 Земельного кодекса Российской Федерации, Информационное письмо № б/н от 29.08.2012, срок действия: 13.03.2015
15	72	Ограничения прав на земельный участок, предусмотренные статьями 56, 56.1 Земельного кодекса Российской Федерации, Информационное письмо № 327 от 29.08.2012, срок действия: 13.03.2015

Государственный регистратор		ФГИС ЕГРН
полное наименование должности	подпись	инициалы, фамилия

М.П.

Приложение 4. Лист 43

Раздел 4.1

Выписка из Единого государственного реестра недвижимости об объекте недвижимости
Сведения о частях земельного участка

Земельный участок			
(вид объекта недвижимости)			
Лист № ___ Раздела 4.1	Всего листов раздела 4.1 : ___	Всего разделов: ___	Всего листов выписки: ___
14.07.2021.№ 99/2021/404723315			
Кадастровый номер:		42:03:0000000:332	

Учетный номер части	Площадь (м ²)	Содержание ограничения в использовании или ограничения права на объект недвижимости или обременения объекта недвижимости
1	2	3
16	1087	Ограничения прав на земельный участок, предусмотренные статьями 56, 56.1 Земельного кодекса Российской Федерации, Информационное письмо № б/н от 16.05.2013, срок действия: 02.10.2015
17	202	Ограничения прав на земельный участок, предусмотренные статьями 56, 56.1 Земельного

		кодекса Российской Федерации, Письмо № 09/10-8 от 01.10.2010, срок действия: 22.10.2015
18	235	Ограничения прав на земельный участок, предусмотренные статьями 56, 56.1 Земельного кодекса Российской Федерации, Информационное письмо № б/н от 25.12.2012, срок действия: 22.10.2015
19	35	Ограничения прав на земельный участок, предусмотренные статьями 56, 56.1 Земельного кодекса Российской Федерации, Договор № 27668/2014 от 20.03.2014, срок действия: 22.10.2015
20	57624	Ограничения прав на земельный участок, предусмотренные статьями 56, 56.1 Земельного кодекса Российской Федерации, Об утверждении правил охраны линий и сооружений связи Российской Федерации № 578 от 09.06.1995, срок действия: 09.08.2016

Государственный регистратор		ФГИС ЕГРН
полное наименование должности	подпись	инициалы, фамилия

М.П.

Приложение 4. Лист 44

Выписка из Единого государственного реестра недвижимости об объекте недвижимости

Сведения о характеристиках объекта недвижимости

На основании запроса от 13.07.2021 г., поступившего на рассмотрение 14.07.2021 г., сообщаем, что согласно записям Единого государственного реестра недвижимости:

Земельный участок			
(вид объекта недвижимости)			
Лист № ___ Раздела 1	Всего листов раздела 1 : ___	Всего разделов: ___	Всего листов выписки: ___
14.07.2021.№ 99/2021/404703510			
Кадастровый номер:		42:03:0207004:108	

Номер кадастрового квартала:	42:03:0207004
Дата присвоения кадастрового номера:	30.11.2005
Ранее присвоенный государственный учетный номер:	данные отсутствуют
Адрес:	установлено относительно ориентира, расположенного в границах участка. Почтовый адрес ориентира: Кемеровская область, р-н. Ижморский
Площадь:	12 +/- 6.05кв. м
Кадастровая стоимость, руб.:	5506.43
Кадастровые номера расположенных в пределах земельного участка объектов недвижимости:	данные отсутствуют
Кадастровые номера объектов недвижимости, из которых образован объект недвижимости:	42:03:0000000:160
Кадастровые номера образованных объектов недвижимости:	данные отсутствуют
Сведения о включении объекта недвижимости в состав предприятия как имущественного комплекса:	

Государственный регистратор		ФГИС ЕГРН
полное наименование должности	подпись	инициалы, фамилия

М.П.

Сведения о характеристиках объекта недвижимости

Земельный участок			
(вид объекта недвижимости)			
Лист № ___ Раздела 1	Всего листов раздела 1 : ___	Всего разделов: ___	Всего листов выписки: ___
14.07.2021 № 99/2021/404703510			
Кадастровый номер:		42:03:0207004:108	

Категория земель:	Земли промышленности, энергетики, транспорта, связи, радиовещания, телевидения, информатики, земли для обеспечения космической деятельности, земли обороны, безопасности и земли иного специального назначения
Виды разрешенного использования:	для эксплуатации под объектами ВЛ 10кВ
Сведения о кадастровом инженере:	данные отсутствуют
Сведения о лесах, водных объектах и об иных природных объектах, расположенных в пределах земельного участка:	данные отсутствуют
Сведения о том, что земельный участок полностью или частично расположен в границах зоны с особыми условиями использования территории или территории объекта культурного наследия	данные отсутствуют
Сведения о том, что земельный участок расположен в границах особой экономической зоны, территории опережающего социально-экономического развития, зоны территориального развития в Российской Федерации, игровой зоны:	данные отсутствуют
Сведения о том, что земельный участок расположен в границах особо охраняемой природной территории, охотничьих угодий, лесничеств, лесопарков:	данные отсутствуют
Сведения о результатах проведения государственного земельного надзора:	данные отсутствуют
Сведения о расположении земельного участка в границах территории, в отношении которой утвержден проект межевания территории:	данные отсутствуют

Государственный регистратор		ФГИС ЕГРН
полное наименование должности	подпись	инициалы, фамилия

М.П.

Сведения о характеристиках объекта недвижимости

Земельный участок			
(вид объекта недвижимости)			
Лист № ___ Раздела 1	Всего листов раздела 1 : ___	Всего разделов: ___	Всего листов выписки: ___
14.07.2021.№ 99/2021/404703510			
Кадастровый номер:		42:03:0207004:108	

Условный номер земельного участка:	данные отсутствуют
Сведения о принятии акта и (или) заключении договора, предусматривающих предоставление в соответствии с земельным законодательством исполнительным органом государственной власти или органом местного самоуправления находящегося в государственной или муниципальной собственности земельного участка для строительства наемного дома социального использования или наемного дома коммерческого использования:	данные отсутствуют
Сведения о том, что земельный участок или земельные участки образованы на основании решения об изъятии земельного участка и (или) расположенного на нем объекта недвижимости для государственных или муниципальных нужд:	данные отсутствуют
Сведения о том, что земельный участок образован из земель или земельного участка, государственная собственность на которые не разграничена:	данные отсутствуют
Сведения о наличии земельного спора о местоположении границ земельных участков:	данные отсутствуют
Статус записи об объекте недвижимости:	Сведения об объекте недвижимости имеют статус "актуальные, ранее учтенные"
Особые отметки:	Граница земельного участка не установлена в соответствии с требованиями земельного законодательства. Сведения о видах разрешенного использования имеют статус «Актуальные незасвидетельствованные». Право (ограничение права, обременение объекта недвижимости) зарегистрировано на данный объект недвижимости с видами разрешенного использования отсутствует. Сведения необходимые для заполнения раздела 3 отсутствуют. Сведения необходимые для заполнения раздела 3.1 отсутствуют. Сведения необходимые для заполнения раздела 3.2 отсутствуют. Сведения необходимые для заполнения раздела 4 отсутствуют.
Получатель выписки:	Артюшкина Анастасия Сергеевна

Государственный регистратор		ФГИС ЕГРН
полное наименование должности	108 подпись	инициалы, фамилия

Земельный участок	
(вид объекта недвижимости)	
Лист № ___ Раздела 2	Всего листов раздела 2 : ___
Всего разделов: ___	
Всего листов выписки: ___	
14.07.2021 № 99/2021/404703510	
Кадастровый номер:	42:03:0207004:108
1.	Правообладатель (правообладатели):
1.1.	данные о правообладателе отсутствуют
2.	Вид, номер и дата государственной регистрации права:
2.1.	не зарегистрировано
3.	Ограничение прав и обременение объекта недвижимости:
3.1.1.	вид:
	Аренда (в том числе, субаренда)
	дата государственной регистрации:
	31.03.2010
	номер государственной регистрации:
	42-42-10/012/2010-065
	срок, на который установлено ограничение прав и обременение объекта недвижимости:
	с 31.03.2010 по 15.12.2058
	лицо, в пользу которого установлено ограничение прав и обременение объекта недвижимости:
	Акционерное общество "Транснефть-Западная Сибирь", ИНН: 5502020634
	основание государственной регистрации:
	'Договор аренды земельного участка, заключенный между арендодателем МУ "Комитетом по управлению муниципальным имуществом Ижморского района" и арендатором Открытым акционерным обществом "Трансибирские магистральные нефтепроводы" №1202 от 15.12.2009
4.	Договоры участия в долевом строительстве:
	данные отсутствуют
5.	Заявленные в судебном порядке права требования:
	данные отсутствуют
6.	Сведения о возражении в отношении зарегистрированного права:
	данные отсутствуют
7.	Сведения о наличии решения об изъятии объекта недвижимости для государственных и муниципальных нужд:
	данные отсутствуют
8.	Сведения о невозможности государственной регистрации без личного участия правообладателя или его законного представителя:
9.	Правопритязания и сведения о наличии поступивших, но не рассмотренных заявлений о проведении государственной регистрации права (перехода, прекращения права), ограничения права или обременения объекта недвижимости, сделки в отношении объекта недвижимости:
	данные отсутствуют
10.	Сведения об осуществлении государственной регистрации сделки, права, ограничения права без необходимого в силу закона согласия третьего лица, органа:
	данные отсутствуют
11.	Сведения о невозможности государственной регистрации перехода, прекращения, ограничения права на земельный участок из земель сельскохозяйственного назначения:

Государственный регистратор	ФГИС ЕГРН
-----------------------------	-----------

полное наименование должности

подпись

инициалы, фамилия

Приложение 4. Лист 50

М.П.

Выписка из Единого государственного реестра недвижимости об объекте недвижимости
Сведения о характеристиках объекта недвижимости

На основании запроса от 13.07.2021 г., поступившего на рассмотрение 14.07.2021 г., сообщаем, что согласно записям Единого государственного реестра недвижимости:

Земельный участок			
(вид объекта недвижимости)			
Лист № ___ Раздела 1	Всего листов раздела 1 : ___	Всего разделов: ___	Всего листов выписки: ___
14.07.2021.№ 99/2021/404679837			
Кадастровый номер:		42:03:0207004:111	

Номер кадастрового квартала:	42:03:0207004
Дата присвоения кадастрового номера:	17.02.2010
Ранее присвоенный государственный учетный номер:	данные отсутствуют
Адрес:	Кемеровская область, р-н Ижморский
Площадь:	12 +/- бкв. м
Кадастровая стоимость, руб.:	18.4
Кадастровые номера расположенных в пределах земельного участка объектов недвижимости:	данные отсутствуют
Кадастровые номера объектов недвижимости, из которых образован объект недвижимости:	данные отсутствуют
Кадастровые номера образованных объектов недвижимости:	данные отсутствуют
Сведения о включении объекта недвижимости в состав предприятия как имущественного комплекса:	

Государственный регистратор		ФГИС ЕГРН
полное наименование должности	подпись	инициалы, фамилия

М.П.

Земельный участок			
(вид объекта недвижимости)			
Лист № ___ Раздела 1	Всего листов раздела 1 : ___	Всего разделов: ___	Всего листов выписки: ___
14.07.2021.№ 99/2021/404679837			
Кадастровый номер:		42:03:0207004:111	

Категория земель:	Земли сельскохозяйственного назначения
Виды разрешенного использования:	для размещения объектов магистрального нефтепровода Омск-Иркутск
Сведения о кадастровом инженере:	данные отсутствуют
Сведения о лесах, водных объектах и об иных природных объектах, расположенных в пределах земельного участка:	данные отсутствуют
Сведения о том, что земельный участок полностью или частично расположен в границах зоны с особыми условиями использования территории или территории объекта культурного наследия	данные отсутствуют
Сведения о том, что земельный участок расположен в границах особой экономической зоны, территории опережающего социально-экономического развития, зоны территориального развития в Российской Федерации, игровой зоны:	данные отсутствуют
Сведения о том, что земельный участок расположен в границах особо охраняемой природной территории, охотничьих угодий, лесничеств, лесопарков:	данные отсутствуют
Сведения о результатах проведения государственного земельного надзора:	данные отсутствуют
Сведения о расположении земельного участка в границах территории, в отношении которой утвержден проект межевания территории:	данные отсутствуют

Государственный регистратор		ФГИС ЕГРН
полное наименование должности	подпись	инициалы, фамилия

М.П.

Сведения о характеристиках объекта недвижимости

Земельный участок			
(вид объекта недвижимости)			
Лист № ___ Раздела 1	Всего листов раздела 1 : ___	Всего разделов: ___	Всего листов выписки: ___
14.07.2021.№ 99/2021/404679837			
Кадастровый номер:		42:03:0207004:111	

Условный номер земельного участка:	данные отсутствуют
Сведения о принятии акта и (или) заключении договора, предусматривающих предоставление в соответствии с земельным законодательством исполнительным органом государственной власти или органом местного самоуправления находящегося в государственной или муниципальной собственности земельного участка для строительства наемного дома социального использования или наемного дома коммерческого использования:	данные отсутствуют
Сведения о том, что земельный участок или земельные участки образованы на основании решения об изъятии земельного участка и (или) расположенного на нем объекта недвижимости для государственных или муниципальных нужд:	данные отсутствуют
Сведения о том, что земельный участок образован из земель или земельного участка, государственная собственность на которые не разграничена:	данные отсутствуют
Сведения о наличии земельного спора о местоположении границ земельных участков:	данные отсутствуют
Статус записи об объекте недвижимости:	Сведения об объекте недвижимости имеют статус "актуальные"
Особые отметки:	Граница земельного участка не установлена в соответствии с требованиями земельного законодательства. Сведения о видах разрешенного использования имеют статус «Актуальные незасвидетельствованные». Право (ограничение права, обременение объекта недвижимости) зарегистрировано на данный объект недвижимости с видами разрешенного использования отсутствует. Сведения необходимые для заполнения раздела 3 отсутствуют. Сведения необходимые для заполнения раздела 3.1 отсутствуют. Сведения необходимые для заполнения раздела 3.2 отсутствуют. Сведения необходимые для заполнения раздела 4 отсутствуют.
Получатель выписки:	Артюшкина Анастасия Сергеевна

Государственный регистратор		ФГИС ЕГРН
полное наименование должности	114 подпись	инициалы, фамилия

Земельный участок	
(вид объекта недвижимости)	
Лист № __ Раздела 2	Всего листов раздела 2 : __
Всего разделов: __	
Всего листов выписки: __	
14.07.2021 № 99/2021/404679837	
Кадастровый номер:	42:03:0207004:111
1.	Правообладатель (правообладатели):
1.1.	данные о правообладателе отсутствуют
2.	Вид, номер и дата государственной регистрации права:
2.1.	не зарегистрировано
3.	Ограничение прав и обременение объекта недвижимости:
3.1.1.	вид:
	Аренда (в том числе, субаренда)
	дата государственной регистрации:
	11.05.2010
	номер государственной регистрации:
	42-42-10/016/2010-244
	срок, на который установлено ограничение прав и обременение объекта недвижимости:
	с 11.05.2010 по 30.03.2059
	лицо, в пользу которого установлено ограничение прав и обременение объекта недвижимости:
	Акционерное общество "Транснефть-Западная Сибирь", ИНН: 5502020634
	основание государственной регистрации:
	'Договор аренды' №1225 от 31.03.2010
4.	Договоры участия в долевом строительстве:
	данные отсутствуют
5.	Заявленные в судебном порядке права требования:
	данные отсутствуют
6.	Сведения о возражении в отношении зарегистрированного права:
	данные отсутствуют
7.	Сведения о наличии решения об изъятии объекта недвижимости для государственных и муниципальных нужд:
	данные отсутствуют
8.	Сведения о невозможности государственной регистрации без личного участия правообладателя или его законного представителя:
9.	Правопритязания и сведения о наличии поступивших, но не рассмотренных заявлений о проведении государственной регистрации права (перехода, прекращения права), ограничения права или обременения объекта недвижимости, сделки в отношении объекта недвижимости:
	данные отсутствуют
10.	Сведения об осуществлении государственной регистрации сделки, права, ограничения права без необходимого в силу закона согласия третьего лица, органа:
	данные отсутствуют
11.	Сведения о невозможности государственной регистрации перехода, прекращения, ограничения права на земельный участок из земель сельскохозяйственного назначения:

Государственный регистратор		ФГИС ЕГРН
полное наименование должности	116 подпись	инициалы, фамилия

Земельный участок			
(вид объекта недвижимости)			
Лист № __ Раздела 4.1	Всего листов раздела 4.1 : __	Всего разделов: __	Всего листов выписки: __
14.07.2021 № 99/2021/404679837			
Кадастровый номер:		42:03:0207004:111	

Учетный номер части	Площадь (м ²)	Содержание ограничения в использовании или ограничения права на объект недвижимости или обременения объекта недвижимости
1	2	3
1	9	Ограничения прав на земельный участок, предусмотренные статьями 56, 56.1 Земельного кодекса Российской Федерации, Постановление Госгортехнадзора Российской Федерации «Об утверждении Правил охраны магистральных трубопроводов» № 9 от 22.04.1992, срок действия: 27.02.2015
2	3	Ограничения прав на земельный участок, предусмотренные статьями 56, 56.1 Земельного кодекса Российской Федерации, Информационное письмо № б/н от 16.05.2013, срок действия: 02.10.2015

Государственный регистратор		ФГИС ЕГРН
полное наименование должности	подпись	инициалы, фамилия

М.П.

Выписка из Единого государственного реестра недвижимости об объекте недвижимости
Сведения о характеристиках объекта недвижимости

На основании запроса от 13.07.2021 г., поступившего на рассмотрение 14.07.2021 г., сообщаем, что согласно записям Единого государственного реестра недвижимости:

Земельный участок			
(вид объекта недвижимости)			
Лист № ___ Раздела 1	Всего листов раздела 1 : ___	Всего разделов: ___	Всего листов выписки: ___
14.07.2021.№ 99/2021/404748390			
Кадастровый номер:		42:03:0207004:113	

Номер кадастрового квартала:	42:03:0207004
Дата присвоения кадастрового номера:	20.05.2011
Ранее присвоенный государственный учетный номер:	данные отсутствуют
Адрес:	Кемеровская обл., р-н Ижморский, 350 м на северо-восток от с.Ломачевка в 60 м на север от нефтепровода "Омск-Иркутск" ПКУ-52,7 НПС Мариинск
Площадь:	847 +/- 7 кв. м
Кадастровая стоимость, руб.:	320157.53
Кадастровые номера расположенных в пределах земельного участка объектов недвижимости:	0:0:0:407(42)
Кадастровые номера объектов недвижимости, из которых образован объект недвижимости:	42:03:0207004:109
Кадастровые номера образованных объектов недвижимости:	данные отсутствуют
Сведения о включении объекта недвижимости в состав предприятия как имущественного комплекса:	

Государственный регистратор		ФГИС ЕГРН
полное наименование должности	подпись	инициалы, фамилия

М.П.

Сведения о характеристиках объекта недвижимости

Земельный участок			
(вид объекта недвижимости)			
Лист № ___ Раздела 1	Всего листов раздела 1 : ___	Всего разделов: ___	Всего листов выписки: ___
14.07.2021.№ 99/2021/404748390			
Кадастровый номер:		42:03:0207004:113	

Категория земель:	Земли промышленности, энергетики, транспорта, связи, радиовещания, телевидения, информатики, земли для обеспечения космической деятельности, земли обороны, безопасности и земли иного специального назначения
Виды разрешенного использования:	в целях размещения антенной опоры высотой 25 м цифровой радиорелейной линии связи "Анжеро-Судженск-Тайшет";
Сведения о кадастровом инженеру:	данные отсутствуют
Сведения о лесах, водных объектах и об иных природных объектах, расположенных в пределах земельного участка:	данные отсутствуют
Сведения о том, что земельный участок полностью или частично расположен в границах зоны с особыми условиями использования территории или территории объекта культурного наследия	данные отсутствуют
Сведения о том, что земельный участок расположен в границах особой экономической зоны, территории опережающего социально-экономического развития, зоны территориального развития в Российской Федерации, игровой зоны:	данные отсутствуют
Сведения о том, что земельный участок расположен в границах особо охраняемой природной территории, охотничьих угодий, лесничеств, лесопарков:	данные отсутствуют
Сведения о результатах проведения государственного земельного надзора:	данные отсутствуют
Сведения о расположении земельного участка в границах территории, в отношении которой утвержден проект межевания территории:	данные отсутствуют

Государственный регистратор		ФГИС ЕГРН
полное наименование должности	подпись	инициалы, фамилия

М.П.

Сведения о характеристиках объекта недвижимости

Земельный участок			
(вид объекта недвижимости)			
Лист № ___ Раздела 1	Всего листов раздела 1 : ___	Всего разделов: ___	Всего листов выписки: ___
14.07.2021.№ 99/2021/404748390			
Кадастровый номер:		42:03:0207004:113	

Условный номер земельного участка:	данные отсутствуют
Сведения о принятии акта и (или) заключении договора, предусматривающих предоставление в соответствии с земельным законодательством исполнительным органом государственной власти или органом местного самоуправления находящегося в государственной или муниципальной собственности земельного участка для строительства наемного дома социального использования или наемного дома коммерческого использования:	данные отсутствуют
Сведения о том, что земельный участок или земельные участки образованы на основании решения об изъятии земельного участка и (или) расположенного на нем объекта недвижимости для государственных или муниципальных нужд:	данные отсутствуют
Сведения о том, что земельный участок образован из земель или земельного участка, государственная собственность на которые не разграничена:	данные отсутствуют
Сведения о наличии земельного спора о местоположении границ земельных участков:	данные отсутствуют
Статус записи об объекте недвижимости:	Сведения об объекте недвижимости имеют статус "актуальные"
Особые отметки:	Сведения необходимые для заполнения раздела 2 отсутствуют. Сведения необходимые для заполнения раздела 3 отсутствуют. Сведения необходимые для заполнения раздела 3.1 отсутствуют. Сведения необходимые для заполнения раздела 3.2 отсутствуют. Сведения необходимые для заполнения раздела 4 отсутствуют. Граница земельного участка не установлена в соответствии с требованиями земельного законодательства
Получатель выписки:	Артюшкина Анастасия Сергеевна

Государственный регистратор		ФГИС ЕГРН
полное наименование должности	подпись	инициалы, фамилия

М.П.

Государственный регистратор		ФГИС ЕГРН
полное наименование должности	подпись	инициалы, фамилия

М.П.

Земельный участок			
(вид объекта недвижимости)			
Лист № __ Раздела 4.1	Всего листов раздела 4.1 : __	Всего разделов: __	Всего листов выписки: __
14.07.2021.№ 99/2021/404748390			
Кадастровый номер:		42:03:0207004:113	

Учетный номер части	Площадь (м ²)	Содержание ограничения в использовании или ограничения права на объект недвижимости или обременения объекта недвижимости
1	2	3
1	46	Ограничения прав на земельный участок, предусмотренные статьей 56 Земельного кодекса Российской Федерации, 42.03.2.21, Постановление Госгортехнадзора Российской Федерации «Об утверждении Правил охраны магистральных трубопроводов» № 9 от 22.04.1992
2	22	Ограничения прав на земельный участок, предусмотренные статьей 56 Земельного кодекса Российской Федерации, 42.00.2.305, Об утверждении правил охраны линий и сооружений связи Российской Федерации № 578 от 09.06.1995

Государственный регистратор		ФГИС ЕГРН
полное наименование должности	подпись	инициалы, фамилия

М.П.

Выписка из Единого государственного реестра недвижимости об объекте недвижимости

Сведения о характеристиках объекта недвижимости

На основании запроса от 13.07.2021 г., поступившего на рассмотрение 13.07.2021 г., сообщаем, что согласно записям Единого государственного реестра недвижимости:

Земельный участок			
(вид объекта недвижимости)			
Лист № ___ Раздела 1	Всего листов раздела 1 : ___	Всего разделов: ___	Всего листов выписки: ___
13.07.2021.№ 99/2021/404545435			
Кадастровый номер:		42:03:0207004:114	

Номер кадастрового квартала:	42:03:0207004
Дата присвоения кадастрового номера:	22.12.2011
Ранее присвоенный государственный учетный номер:	данные отсутствуют
Адрес:	Кемеровская обл, р-н Ижморский
Площадь:	2 +/- 12кв. м
Кадастровая стоимость, руб.:	3.07
Кадастровые номера расположенных в пределах земельного участка объектов недвижимости:	данные отсутствуют
Кадастровые номера объектов недвижимости, из которых образован объект недвижимости:	данные отсутствуют
Кадастровые номера образованных объектов недвижимости:	данные отсутствуют
Сведения о включении объекта недвижимости в состав предприятия как имущественного комплекса:	

Государственный регистратор		ФГИС ЕГРН
полное наименование должности	подпись	инициалы, фамилия

М.П.

Сведения о характеристиках объекта недвижимости

Земельный участок			
(вид объекта недвижимости)			
Лист № ___ Раздела 1	Всего листов раздела 1 : ___	Всего разделов: ___	Всего листов выписки: ___
13.07.2021.№ 99/2021/404545435			
Кадастровый номер:		42:03:0207004:114	

Категория земель:	Земли сельскохозяйственного назначения
Виды разрешенного использования:	для размещения и эксплуатации объектов МН Омск-Иркутск
Сведения о кадастровом инженере:	Бойков Анатолий Владимирович №42-10-12
Сведения о лесах, водных объектах и об иных природных объектах, расположенных в пределах земельного участка:	данные отсутствуют
Сведения о том, что земельный участок полностью или частично расположен в границах зоны с особыми условиями использования территории или территории объекта культурного наследия	данные отсутствуют
Сведения о том, что земельный участок расположен в границах особой экономической зоны, территории опережающего социально-экономического развития, зоны территориального развития в Российской Федерации, игровой зоны:	данные отсутствуют
Сведения о том, что земельный участок расположен в границах особо охраняемой природной территории, охотничьих угодий, лесничеств, лесопарков:	данные отсутствуют
Сведения о результатах проведения государственного земельного надзора:	данные отсутствуют
Сведения о расположении земельного участка в границах территории, в отношении которой утвержден проект межевания территории:	данные отсутствуют

Государственный регистратор		ФГИС ЕГРН
полное наименование должности	подпись	инициалы, фамилия

М.П.

Сведения о характеристиках объекта недвижимости

Земельный участок			
(вид объекта недвижимости)			
Лист № __ Раздела 1	Всего листов раздела 1 : __	Всего разделов: __	Всего листов выписки: __
13.07.2021.№ 99/2021/404545435			
Кадастровый номер:		42:03:0207004:114	

Условный номер земельного участка:	данные отсутствуют
Сведения о принятии акта и (или) заключении договора, предусматривающих предоставление в соответствии с земельным законодательством исполнительным органом государственной власти или органом местного самоуправления находящегося в государственной или муниципальной собственности земельного участка для строительства наемного дома социального использования или наемного дома коммерческого использования:	данные отсутствуют
Сведения о том, что земельный участок или земельные участки образованы на основании решения об изъятии земельного участка и (или) расположенного на нем объекта недвижимости для государственных или муниципальных нужд:	данные отсутствуют
Сведения о том, что земельный участок образован из земель или земельного участка, государственная собственность на которые не разграничена:	данные отсутствуют
Сведения о наличии земельного спора о местоположении границ земельных участков:	данные отсутствуют
Статус записи об объекте недвижимости:	Сведения об объекте недвижимости имеют статус "актуальные"
Особые отметки:	Граница земельного участка не установлена в соответствии с требованиями земельного законодательства. Сведения о видах разрешенного использования имеют статус «Актуальные незасвидетельствованные». Право (ограничение права, обременение объекта недвижимости) зарегистрировано на данный объект недвижимости с видами разрешенного использования отсутствует. Сведения необходимые для заполнения раздела 3 отсутствуют. Сведения необходимые для заполнения раздела 3.1 отсутствуют. Сведения необходимые для заполнения раздела 3.2 отсутствуют. Сведения необходимые для заполнения раздела 4 отсутствуют.
Получатель выписки:	Артюшкина Анастасия Сергеевна

Государственный регистратор		ФГИС ЕГРН
полное наименование должности	126 подпись	инициалы, фамилия

Земельный участок	
(вид объекта недвижимости)	
Лист № __ Раздела 2	Всего листов раздела 2 : __
Всего разделов: __	
Всего листов выписки: __	
13.07.2021 № 99/2021/404545435	
Кадастровый номер:	42:03:0207004:114
1.	Правообладатель (правообладатели):
1.1.	данные о правообладателе отсутствуют
2.	Вид, номер и дата государственной регистрации права:
2.1.	не зарегистрировано
Ограничение прав и обременение объекта недвижимости:	
3.	3.1.1. вид:
	Аренда (в том числе, субаренда)
	дата государственной регистрации:
	14.05.2012
	номер государственной регистрации:
	42-42-19/006/2012-118
3.1.1.1. срок, на который установлено ограничение прав и обременение объекта недвижимости:	
с 01.02.2012 по 31.01.2061	
3.1.1.1.2. лицо, в пользу которого установлено ограничение прав и обременение объекта недвижимости:	
Акционерное общество "Транснефть-Западная Сибирь", ИНН: 5502020634	
3.1.1.1.3. основание государственной регистрации:	
'Договор аренды земельного участка' №129 от 01.02.2012	
4.	Договоры участия в долевом строительстве:
	данные отсутствуют
5.	Заявленные в судебном порядке права требования:
	данные отсутствуют
6.	Сведения о возражении в отношении зарегистрированного права:
	данные отсутствуют
7.	Сведения о наличии решения об изъятии объекта недвижимости для государственных и муниципальных нужд:
	данные отсутствуют
8.	Сведения о невозможности государственной регистрации без личного участия правообладателя или его законного представителя:
9.	Правопритязания и сведения о наличии поступивших, но не рассмотренных заявлений о проведении государственной регистрации права (перехода, прекращения права), ограничения права или обременения объекта недвижимости, сделки в отношении объекта недвижимости:
	данные отсутствуют
10.	Сведения об осуществлении государственной регистрации сделки, права, ограничения права без необходимого в силу закона согласия третьего лица, органа:
	данные отсутствуют
11.	Сведения о невозможности государственной регистрации перехода, прекращения, ограничения права на земельный участок из земель сельскохозяйственного назначения:

Государственный регистратор		ФГИС ЕГРН
полное наименование должности	127 подпись	инициалы, фамилия



Министерство культуры Российской Федерации

ОТКРЫТЫЙ ЛИСТ

№ 2489-2021

Настоящий открытый лист выдан:

Автушковой Александре Леонидовне

паспорт 5004 № 737747

(серия номер паспорта)

на право проведения археологических полевых работ в зоне строительства административного здания аппарата управления Новосибирского РНУ в Мошковском районе Новосибирской области; работ по объектам «МН Анжеро-Судженск – Красноярск, АУ 1200 мм, 0,0 – 68,216 км. Участок 51 км – 54 км. Новосибирское РНУ. Реконструкция» в Ижморском районе Кемеровской области – Кузбасса; капитального ремонта ул. Абытаевской в Центральном районе, ул. Маерчака в Железнодорожном районе; строительства корпоративного учебного центра в Центральном районе г. Красноярска Красноярского края.

На основании открытого листа

Автушкова Александра Леонидовна

(Ф.И.О)

имеет право производить следующие археологические полевые работы: археологические разведки с осуществлением локальных земляных работ на указанной территории в целях выявления объектов археологического наследия, уточнения сведений о них и планирования мероприятий по обеспечению их сохранности.

Передоверие права на проведение археологических полевых работ по данному открытому листу другому лицу запрещается.

Срок действия открытого листа: с 17 сентября 2021 г. по 10 декабря 2021 г.

Дата принятия решения о предоставлении открытого листа: 17 сентября 2021 г.

Первый заместитель Министра

(должность)

Дата 17 сентября 2021 г.

(подпись)

С.Г.Обрывалин

(Ф.И.О.)

М.П.

024551