

АКТ № 22-09/23

ГОСУДАРСТВЕННОЙ ИСТОРИКО-КУЛЬТУРНОЙ ЭКСПЕРТИЗЫ

документации, обосновывающей меры по обеспечению сохранности выявленных объектов археологического наследия «Поселение Кандалеп-1», «Поселение Кандалеп-2», «Поселение Кандалеп-3», «Поселение Кандалеп-4», «Поселение Кандалеп-5», при проведении земляных, мелиоративных, хозяйственных и иных работ в границах территории объектов культурного наследия на земельном участке отводимых под объект «ПРОЕКТ ФОРМИРОВАНИЯ ВНЕШНЕГО ОТВАЛА ЛИЦЕНЗИОННЫХ УЧАСТКОВ НЕДР ОТКРЫТЫХ ГОРНЫХ РАБОТ ООО «РАЗРЕЗ «БЕРЕЗОВСКИЙ» в Новокузнецком муниципальном округе Кемеровской области

Настоящий Акт государственной историко-культурной экспертизы (далее – экспертиза) составлен в соответствии с Федеральным законом от 25 июня 2002 г. № 73-ФЗ «Об объектах культурного наследия (памятниках истории и культуры) народов Российской Федерации (далее – 73-ФЗ), Положением о государственной историко-культурной экспертизе, утвержденном Постановлением Правительства Российской Федерации от 15 июля 2009 г. № 569 (далее – Положение о ГИКЭ).

Дата начала проведения экспертизы: 18 сентября 2023 г.
Дата окончания экспертизы: 12 октября 2023 г.
Место проведения экспертизы: город Новосибирск

Заказчик экспертизы: Общество с ограниченной ответственностью «Проект-Сервис»

Сведения об эксперте:

Фамилия, имя, отчество	Постнов Александр Вадимович
Образование	высшее
Специальность	археолог
Ученая степень (звание)	кандидат исторических наук
Стаж работы	30 лет
Место работы и должность	Старший научный сотрудник Федерального государственного бюджетного учреждения науки Института археологии и этнографии Сибирского отделения Российской академии наук.
Реквизиты решения уполномоченного органа по аттестации экспертов на проведение экспертизы с указанием объектов экспертизы, указанных в пунктах 11(1) и 11(2) Положения о ГИКЭ.	Приказ Министерства культуры Российской Федерации «Об утверждении статуса аттестованного эксперта по проведению государственной историко-культурной экспертизы» № 976 от 14.06.2022 г. Объекты экспертизы в соответствии с подпунктами а, б, д, е, ж пункта 11(1) и подпункта а пункта 11(2) Положения о ГИКЭ

Эксперт несет ответственность за достоверность сведений, изложенных в заключении экспертизы в соответствии с законодательством Российской Федерации.

Отношения к заказчику

Эксперт:
- не имеет родственных связей с заказчиком (его должностными лицами, работниками) (дети, супруги и родители, полнородные и неполнородные братья и сестры (племянники и

племянницы), двоюродные братья и сестры, полнородные и неполнородные братья и сестры родителей заказчика (его должностного лица или работника) (дяди и тети));

- не состоит в трудовых отношениях с заказчиком;
- не имеет долговых или иных имущественных обязательств перед заказчиком (его должностным лицом или работником), а заказчик (его должностное лицо или работник) не имеет долговые или иные имущественные обязательства перед экспертом;
- не владеет ценными бумагами, акциями (долями участия, паями в уставных (складочных) капиталах) заказчика;
- не заинтересован в результатах исследований и решений, вытекающих из настоящего экспертного заключения, с целью получения выгоды в виде денег, ценностей, иного имущества, услуг имущественного характера или имущественных прав для себя или третьих лиц.

Цель и объект экспертизы

Цель экспертизы: обеспечение сохранности выявленных объектов археологического наследия . «Поселение Кандалеп-1», «Поселение Кандалеп-2», «Поселение Кандалеп-3», «Поселение Кандалеп-4», «Поселение Кандалеп-5», при проведении земляных, мелиоративных, хозяйственных и иных работ в границах территории объектов культурного наследия на земельном участке отводимых под объект «ПРОЕКТ ФОРМИРОВАНИЯ ВНЕШНЕГО ОТВАЛА ЛИЦЕНЗИОННЫХ УЧАСТКОВ НЕДР ОТКРЫТЫХ ГОРНЫХ РАБОТ ООО «РАЗРЕЗ «БЕРЕЗОВСКИЙ» в Новокузнецком муниципальном округе Кемеровской области

Объект экспертизы: документация, обосновывающая меры по обеспечению сохранности выявленных объектов археологического наследия «Поселение Кандалеп-1», «Поселение Кандалеп-2», «Поселение Кандалеп-3», «Поселение Кандалеп-4», «Поселение Кандалеп-5», при проведении земляных, мелиоративных, хозяйственных и иных работ в границах территории объектов культурного наследия на земельном участке отводимых под объект «ПРОЕКТ ФОРМИРОВАНИЯ ВНЕШНЕГО ОТВАЛА ЛИЦЕНЗИОННЫХ УЧАСТКОВ НЕДР ОТКРЫТЫХ ГОРНЫХ РАБОТ ООО «РАЗРЕЗ «БЕРЕЗОВСКИЙ» в Новокузнецком муниципальном округе Кемеровской области.

Перечень документов, представленных Заказчиком

1. Электронный вариант проекта «Проект по обеспечению сохранности выявленных объектов археологического наследия: «Поселение Кандалеп-1», «Поселение Кандалеп-2», «Поселение Кандалеп-3», «Поселение Кандалеп-4», «Поселение Кандалеп-5», расположенных в непосредственной близости от земельных участков, отводимых под объект «ПРОЕКТ ФОРМИРОВАНИЯ ВНЕШНЕГО ОТВАЛА ЛИЦЕНЗИОННЫХ УЧАСТКОВ НЕДР ОТКРЫТЫХ ГОРНЫХ РАБОТ ООО «РАЗРЕЗ «БЕРЕЗОВСКИЙ» в Новокузнецком муниципальном округе Кемеровской области. Том 1 на 74 листах.

Сведения об обстоятельствах, повлиявших на процесс проведения и результаты экспертизы

Эксперту не известны обстоятельства, препятствующие его привлечению к проведению экспертизы либо не позволяющие ему соблюдать принципы ее проведения, установленные статьей 29 73-ФЗ. Обстоятельства, повлиявшие на процесс проведения и результаты экспертизы, отсутствуют.

Сведения о проведенных исследованиях

В процессе государственной историко-культурной экспертизы:

- выполнен анализ соответствия представленной документации требованиям действующего законодательства в сфере охраны культурного наследия;

- выполнен анализ соответствия представленной документации требованиям Положения о порядке проведения археологических полевых работ (археологических раскопок и разведок) и составления научной отчётной документации;

- выполнен анализ соответствия в представленной документации координатных привязок по картам и спутниковым спектрональным трансформированным снимкам;

- выполнен анализ архивных и литературных источников, а также источников, из сети «Интернет», отражающих данные полевых и историко-архивных исследований прошлых лет, касающихся объекта экспертизы;

- оформлены результаты исследований, проведенных в рамках государственной историко-культурной экспертизы, в виде Акта.

Факты и сведения, выявленные и установленные в результате проведенных исследований

Общие сведения:

Территория, отводимая под объект: «Проект формирования внешнего отвала лицензионных участков недр открытых горных работ ООО «Разрез «Березовский» расположена в левобережье р. Томь, Новокузнецком административном (муниципальном) округе Кемеровской области.

Вся площадь участка обследования находится в пределах водосборного бассейна реки Томь. Отметки высот характеризуются общим повышением высот с востока на запад. Ландшафт территории обследования представляет собой плоский водораздел, прорезанный, в направлении с востока-северо-востока на запад-юго-запад, четырьмя ложбинами древнего стока. Восточная граница территории обследования проходит вдоль небольшой реки Кандалеп, впадающей в, расположенное у юго-восточной границы участка, Листвянское водохранилище. Северная граница вплотную подходит к прудам отстойникам и терриконам разреза «Берёзовский». Участок расположен по склонам и вершинам плоского водораздельного пространства, отметки поверхности изменяются в интервале 311– 367 м.

Растительность территории преимущественно травянистая. Все представленные понижения – заболоченные, сильно закочкаренные, поросшие тростником и частично-угнетенной березой и черемухой, пространства. Безлесые участки, в результате распашки, слабо задернованы, присутствуют небольшие безымянные водотоки.

Общая площадь земельных участков: 246 га.

В результате археологических работ под руководством Р.В. Белоусова в полевой сезон 2023 г., на испрашиваемых земельных участках объекты культурного наследия не выявлены. На территории, непосредственно связанной с ними (вблизи участка) выявлены объекты археологического наследия: Поселение Кандалеп-1, Поселение Кандалеп-2, Поселение Кандалеп-3, Поселение Кандалеп-4, Поселение Кандалеп-5.

При реализации проекта «Проект формирования внешнего отвала лицензионных участков недр открытых горных работ ООО «Разрез «Березовский» выявленные объекты археологического наследия Поселение Кандалеп-1, Поселение Кандалеп-2, Поселение Кандалеп-3, Поселение Кандалеп-4, Поселение Кандалеп-5 могут быть физически повреждены без проведения специальных мероприятий по обеспечению их сохранности.

В целях предотвращения повреждений выявленных объектов археологического наследия Поселение Кандалеп-1, Поселение Кандалеп-2, Поселение Кандалеп-3, Поселение Кандалеп-4, Поселение Кандалеп-5, настоящим проектом разработаны мероприятия по обеспечению их сохранности.

Выявленный объект археологического наследия Поселение Кандалеп-1 был обнаружен в ходе работ Белоусова Р.В. в полевой сезон 2023 г.

Адрес объекта: Кемеровская область-Кузбасс, Новокузнецкий муниципальный округ, правый берег р. Кандалеп, в 3,2 км к СВ от п. Костенково, в 6,1 км к ЮВ от п. Березово, на мысу длиной до 100, шириной до 70 м, высотой 5 м, образованном р. Кандалеп и устьем впадающего в него ручья. Координаты N53°39'39,9276" E86°51'46,3536". Выявленный объект расположен на расстоянии 271 м от границ формируемого отвала.

На территории объекта выявлена впадина округлой формы с обваловкой. Диаметр впадины $\approx 7,5 - 8$ м, глубина 0,8 м. Обваловка шириной $\approx 1,5 - 2$ м, высотой 0,4 м. Высота до уреза воды ≈ 5 м.

Состояние (впадины) удовлетворительное. Разрушение поверхности – отсутствуют.

Территория объекта археологического наследия покрыта травянистой растительностью, разрушения поверхности отсутствуют. Датировка неолит – новое время.

Приказом Комитета по охране объектов культурного наследия Кузбасса от 25.07.2023 № 170 «Поселение Кандалеп-1» включено в перечень выявленных объектов культурного наследия, расположенных на территории Кемеровской области – Кузбасса

Перечень географических координат точек углов поворота границы территории объекта археологического наследия Поселение Кандалеп-1

Обозначение (номер) характерной точки	Координаты характерных точек во Всемирной геодезической системе координат (WGS-84)	
	Северной широты	Восточной долготы
1	53°39'40,5150"	86°51'45,5455"
2	53°39'40,5579"	86°51'47,4091"
3	53°39'39,5538"	86°51'47,4767"
4	53°39'39,5080"	86°51'45,4876"

Предмет охраны ВОАН Поселение Кандалеп-1

- 1) территория объекта культурного наследия;
- 2) культурные отложения, образовавшиеся в процессе жизнедеятельности человека и содержащие в себе недвижимые остатки и предметы материальной культуры;
- 3) полностью или частично скрытые в земле остатки и фрагменты жилых, хозяйственных, производственных, фортификационных, ритуальных (включая погребения) и иных сооружений;
- 4) полностью или частично скрытые в земле, либо находящиеся на ее поверхности целые, либо фрагментированные предметы, изготовленные из глины, камня, кости, металлов и иных материалов, в том числе остеологического материала;
- 5) устоявшийся растительный покров территории;
- 6) особенности ландшафта.

Выявленный объект археологического наследия Поселение Кандалеп-1 располагается в 271 м от участка формирования породного отвала (прил. 1).

Выявленный объект археологического наследия Поселение Кандалеп-2 был обнаружен в ходе работ Белоусова Р.В. в полевой сезон 2023 г.

Адрес объекта: Кемеровская область-Кузбасс, Новокузнецкий муниципальный округ, правый берег р. Кандалеп, в 3,3 км к СВ от п. Костенково, в 6,0 км к ЮВ от п. Березово, в лесном массиве на берегу р. Кандалеп (Листвягинское водохранилище). Объект представлен группой впадин:

Впадина №1 (координаты N53°39'44,1360", E86°51'45,5724") подпрямоугольной формы с обваловкой. Ориентация Ю-ЮЗ – С-СВ. Размеры ≈ 7,5 х 4,5 м, высота 0,8 – 0,9 м. Обваловка шириной ≈ 1,5 м, высота 0,3 м. Высота до уреза воды ≈ 8 – 10 м.

Впадина №2 (координаты N53°39'46,5264", E86°51'50,3280") подпрямоугольной формы с обваловкой и ярко выраженным входом на СВ. Ориентация ЮЗ – СВ. Размеры ≈ 7,5 х 4 м, высота 0,8 м. Обваловка шириной ≈ 1,5 м, высота 0,3 – 0,4 м. Высота до уреза воды ≈ 3 м, берег крутой.

Впадина №3 (координаты N53°39'47,1348" E86°51'50,1228") подпрямоугольной формы с обваловкой. Ориентация ЮЗ – СВ. Размеры ≈ 7,5 х 4 м, высота ≈ 1 м. Обваловка шириной ≈ 1,5 м, высотой ≈ 0,4 м. Высота до уреза воды ≈ 3 м.

Впадина №4 (координаты N53°39'47,3940", E86°51'50,0616") подпрямоугольной формы с обваловкой. Ориентация ЮЗ – СВ. Размеры ≈ 7,5 х 4 м, высота ≈ 1,2 м. Обваловка шириной ≈ 1,5 м, высотой ≈ 0,4 м. Высота до уреза воды ≈ 4,5 м.

Впадина №5 (координаты N53°39'49,5540", E86°51'48,8232") подпрямоугольной формы с обваловкой и ярко выраженным входом на СВ. Ориентация ЮЗ – СВ. Размеры ≈ 5 х 3 м, высота ≈ 0,8 м. Без обваловки. Высота до уреза воды ≈ 4,5 м.

Впадина №6 (координаты N53°39'49,4640", E86°51'48,3372") подпрямоугольной формы с обваловкой и ярко выраженным входом на СВ. Впадина №6 (координаты N53°39'49,4640", E86°51'48,3372") подпрямоугольной формы с обваловкой и ярко выраженным входом на СВ. уреза воды ≈ 3 м.

Впадина №7 (координаты N53°39'47,2980", E86°51'44,2646") подпрямоугольной формы без обваловки и входа. Ориентация Ю-ЮЗ – С-СВ. Размеры ≈ 7 х 4,5 м, высота ≈ 0,5 м. Высота до уреза воды ≈ 4 м.

Впадина №8 (координаты N53°39'45,6876", E86°51'44,8920") овальной формы с обваловкой. Ориентирована по линии Ю-ЮЗ – С-СВ. размеры ≈ 8,5 х 5 м, высота ≈ 1,4 м. Обваловка ≈ 1,5 м шириной и 0,3 м высотой.

Состояние объекта удовлетворительное. Разрушение поверхности – отсутствуют. Территория объекта археологического наследия покрыта травянистой растительностью, разрушения поверхности отсутствуют. Датировка неолит – новое время.

Приказом Комитета по охране объектов культурного наследия Кузбасса от 25.07.2023 № 170 «Поселение Кандалеп-2» включено в перечень выявленных объектов культурного наследия, расположенных на территории Кемеровской области – Кузбасса

Перечень географических координат точек углов поворота границы территории объекта археологического наследия Поселение Кандалеп-2

Обозначение (номер) характерной точки	Координаты характерных точек во Всемирной геодезической системе координат (WGS-84)	
	Северной широты	Восточной долготы
1	53°39'50,4991"	86°51'48,5437"
2	53°39'48,3421"	86°51'50,3880"
3	53°39'45,8590"	86°51'50,8804"
4	53°39'43,5017"	86°51'48,4857"
5	53°39'43,4331"	86°51'44,8358"
6	53°39'45,6073"	86°51'43,3777"
7	53°39'47,5182"	86°51'42,8177"
8	53°39'49,6752"	86°51'45,2317"

Предмет охраны ВОАН Поселение Кандалеп-2

- 1) территория объекта культурного наследия;

- 2) культурные отложения, образовавшиеся в процессе жизнедеятельности человека и содержащие в себе недвижимые остатки и предметы материальной культуры;
- 3) полностью или частично скрытые в земле остатки и фрагменты жилых, хозяйственных, производственных, фортификационных, ритуальных (включая погребения) и иных сооружений;
- 4) полностью или частично скрытые в земле, либо находящиеся на ее поверхности целые, либо фрагментированные предметы, изготовленные из глины, камня, кости, металлов и иных материалов, в том числе остеологического материала;
- 5) устоявшийся растительный покров территории;
- 6) особенности ландшафта.

Выявленный объект археологического наследия Поселение Кандалеп-2 располагается в непосредственной близости (9 м) от территории проектируемого объекта (прил. 1).

Выявленный объект археологического наследия Поселение Кандалеп-3 был обнаружен в ходе работ Белоусова Р.В. в полевой сезон 2023 г.

Адрес объекта: Кемеровская область-Кузбасс, Новокузнецкий муниципальный округ, правый берег р. Кандалеп, в 4,35 км к СВ от п. Костенково, в 5 км к ЮВ от п. Березово, на правом берегу р. Кандалеп на второй надпойменной террасе. Координаты N53°40'36,5196", E86°51'46,4652".

Объект представлен впадиной округлой формы с выходом ориентированным к реке, диаметр ≈ 15 м, глубина $\approx 1,7$ м, ширина входа ≈ 4 м. Высота до уреза воды ≈ 4 м. Состояние удовлетворительное.

Разрушение поверхности – отсутствуют. Территория объекта археологического наследия покрыта травянистой растительностью, разрушения поверхности отсутствуют. Датировка неолит – новое время.

Приказом Комитета по охране объектов культурного наследия Кузбасса от 25.07.2023 № 170 «Поселение Кандалеп-3» включено в перечень выявленных объектов культурного наследия, расположенных на территории Кемеровской области – Кузбасса (прил. 2).

Перечень географических координат точек углов поворота границы территории объекта археологического наследия Поселение Кандалеп-3

Обозначение (номер) характерной точки	Координаты характерных точек во Всемирной геодезической системе координат (WGS-84)	
	Северной широты	Восточной долготы
1	53°40'37,3584"	86°51'46,1160"
2	53°40'36,9080"	86°51'47,0373"
3	53°40'36,4933"	86°51'47,0035"
4	53°40'36,1501"	86°51'46,8103"
5	53°40'35,9456"	86°51'45,7361"
6	53°40'36,4461"	86°51'45,0506"
7	53°40'36,9952"	86°51'45,0143"

Предмет охраны ВОАН Поселение Кандалеп-3

- 1) территория объекта культурного наследия;
- 2) культурные отложения, образовавшиеся в процессе жизнедеятельности человека и содержащие в себе недвижимые остатки и предметы материальной культуры;
- 3) полностью или частично скрытые в земле остатки и фрагменты жилых, хозяйственных, производственных, фортификационных, ритуальных (включая погребения) и иных сооружений;

4) полностью или частично скрытые в земле, либо находящиеся на ее поверхности целые, либо фрагментированные предметы, изготовленные из глины, камня, кости, металлов и иных материалов, в том числе остеологического материала;

5) устоявшийся растительный покров территории;

6) особенности ландшафта.

Выявленный объект археологического наследия Поселение Кандалеп-3 располагается в непосредственной близости (37 м) от территории проектируемого объекта (прил. 1).

Выявленный объект археологического наследия Кандалеп-4 был обнаружен в ходе работ Белоусова Р.В. в полевой сезон 2023 г.

Адрес объекта: Кемеровская область-Кузбасс, Новокузнецкий муниципальный округ, правый берег р. Кандалеп, в 5,5 км к ССВ от п. Костенково, в 4,8 км к ВЮВ от п. Березово, на правом берегу р. Кандалеп, на склоне коренной террасы. Координаты N53°41'04,7292", E86°51'46,4040".

Объект представлен впадиной подпрямоугольной формы с обваловкой. Размеры $\approx 6 \times 4$ м, высота $\approx 0,9$ м. Обваловка шириной 1,5 м и высотой 0,2 м.

Состояние удовлетворительное. Разрушение поверхности – отсутствуют. Территория объекта археологического наследия покрыта травянистой растительностью, разрушения поверхности отсутствуют. Датировка неолит – новое время.

Приказом Комитета по охране объектов культурного наследия Кузбасса от 25.07.2023 № 170 «Поселение Кандалеп-4» включено в перечень выявленных объектов культурного наследия, расположенных на территории Кемеровской области – Кузбасса (прил. 2).

Перечень географических координат точек углов поворота границы территории объекта археологического наследия Поселение Кандалеп-4

Обозначение (номер) характерной точки	Координаты характерных точек во Всемирной геодезической системе координат (WGS-84)	
	Северной широты	Восточной долготы
1	53°41'05,3063"	86°51'45,3897"
2	53°41'05,3263"	86°51'47,3402"
3	53°41'04,2684"	86°51'47,2678"
4	53°41'04,2884"	86°51'45,2835"

Предмет охраны ВОАН Поселение Кандалеп-4

1) территория объекта культурного наследия;

2) культурные отложения, образовавшиеся в процессе жизнедеятельности человека и содержащие в себе недвижимые остатки и предметы материальной культуры;

3) полностью или частично скрытые в земле остатки и фрагменты жилых, хозяйственных, производственных, фортификационных, ритуальных (включая погребения) и иных сооружений;

4) полностью или частично скрытые в земле, либо находящиеся на ее поверхности целые, либо фрагментированные предметы, изготовленные из глины, камня, кости, металлов и иных материалов, в том числе остеологического материала;

5) устоявшийся растительный покров территории;

6) особенности ландшафта.

Выявленный объект археологического наследия Поселение Кандалеп-4 располагается в непосредственной близости (9 м) от территории проектируемого объекта (прил. 1).

Выявленный объект археологического наследия Поселение Кандалеп-5 был обнаружен в ходе работ Белоусова Р.В. в полевой сезон 2023 г.

Адрес объекта: Кемеровская область-Кузбасс, Новокузнецкий муниципальный округ, правый берег р. Кандалеп, в 3,8 км к СВ от п. Костенково, в 5,7 км к ЮВ от п. Березово, на правом берегу р. Кандалеп (Листвягинское водохранилище).

Объект был выявлен при проведении шурфовочных работ под проектируемое формирование внешнего отвала и водоотводящей канавы. В шурфе были обнаружены 13 фрагментов керамических сосудов, на глубине 30 – 35 см от современной дневной поверхности.

При уточнении границ были дополнительно заложены 3 шурфа показавшие отсутствие признаков культурного слоя. Состояние удовлетворительное. Разрушение поверхности – отсутствуют.

Территория объекта археологического наследия покрыта травянистой растительностью, разрушения поверхности отсутствуют. Датировка неолит – новое время.

Приказом Комитета по охране объектов культурного наследия Кузбасса от 25.07.2023 № 170 «Поселение Кандалеп-5» включено в перечень выявленных объектов культурного наследия, расположенных на территории Кемеровской области – Кузбасса (прил. 2).

Перечень географических координат точек углов поворота границы территории объекта археологического наследия Поселение Кандалеп-5

Обозначение (номер) характерной точки	Координаты характерных точек во Всемирной геодезической системе координат (WGS-84)	
	Северной широты	Восточной долготы
1	53°40'02,9529"	86°51'55,0946"
2	53°40'02,9157"	86°51'56,2340"
3	53°40'01,7944"	86°51'55,4157"
4	53°40'02,0776"	86°51'54,5394"

Предмет охраны ВОАН Поселение Кандалеп-5

- 1) территория объекта культурного наследия;
- 2) культурные отложения, образовавшиеся в процессе жизнедеятельности человека и содержащие в себе недвижимые остатки и предметы материальной культуры;
- 3) полностью или частично скрытые в земле остатки и фрагменты жилых, хозяйственных, производственных, фортификационных, ритуальных (включая погребения) и иных сооружений;
- 4) полностью или частично скрытые в земле, либо находящиеся на ее поверхности целые, либо фрагментированные предметы, изготовленные из глины, камня, кости, металлов и иных материалов, в том числе остеологического материала;
- 5) устоявшийся растительный покров территории;
- 6) особенности ландшафта.

Выявленный объект археологического наследия Поселение Кандалеп-5 располагается на расстоянии 71м от территории проектируемого объекта (прил. 1).

Представленный на экспертизу Проект по обеспечению сохранности выявленных объектов археологического наследия: «Поселение Кандалеп-1», «Поселение Кандалеп-2», «Поселение Кандалеп-3», «Поселение Кандалеп-4», «Поселение Кандалеп-5», расположенных в непосредственной близости от земельных участков, отводимых под объект «ПРОЕКТ ФОРМИРОВАНИЯ ВНЕШНЕГО ОТВАЛА ЛИЦЕНЗИОННЫХ УЧАСТКОВ НЕДР ОТКРЫТЫХ ГОРНЫХ РАБОТ ООО «РАЗРЕЗ «БЕРЕЗОВСКИЙ» в Новокузнецком муниципальном округе Кемеровской области, включает все необходимые элементы

документации по обеспечению сохранности объекта культурного наследия: обоснование мероприятий, необходимые описания исторических, ландшафтных и географических особенностей ОКН и земельных участков, оценку воздействия проектируемых работ на объекты культурного наследия, обоснование выбора и перечень мероприятий по сохранению, способ контроля работ. Проект включает все необходимые графические и текстовые приложения. Подробно изложена методика работ и проектные решения.

Проект обеспечения сохранности выявленных объектов археологического наследия «Поселение Кандалеп-1», «Поселение Кандалеп-2», «Поселение Кандалеп-3», «Поселение Кандалеп-4», «Поселение Кандалеп-5» предусматривает следующие мероприятия:

1. Вынос в натуре границ ВОАН «Поселение Кандалеп-1», «Поселение Кандалеп-2», «Поселение Кандалеп-3», «Поселение Кандалеп-4», «Поселение Кандалеп-5».

Вынос в натуре границ ВОАН «Поселение Кандалеп-1», «Поселение Кандалеп-2», «Поселение Кандалеп-3», «Поселение Кандалеп-4», «Поселение Кандалеп-5» осуществляется колышками (вехами) с помощью геодезических приборов. Колышки (вехи), видимые на поверхности устанавливаются для обеспечения проведения инструктажа на месте работ. Колышки (вехи) подвязываются сигнальной лентой или окрашиваются в заметные цвета.

2. Инструктаж исполнителей об особом режиме использования земельных участков в границах ВОАН «Поселение Кандалеп-1», «Поселение Кандалеп-2», «Поселение Кандалеп-3», «Поселение Кандалеп-4», «Поселение Кандалеп-5».

В инструктаж входит:

- показ границ территории ВОАН «Поселение Кандалеп-1», «Поселение Кандалеп-2», «Поселение Кандалеп-3», «Поселение Кандалеп-4», «Поселение Кандалеп-5» на карте или на местности;

- изложение предмета охраны ВОАН «Поселение Кандалеп-1», «Поселение Кандалеп-2», «Поселение Кандалеп-3», «Поселение Кандалеп-4», «Поселение Кандалеп-5»;

- изложение условий особого режима использования земельного участка в границах территории ВОАН «Поселение Кандалеп-1», «Поселение Кандалеп-2», «Поселение Кандалеп-3», «Поселение Кандалеп-4», «Поселение Кандалеп-5».

3. *Выполнение особого режима использования земельных участков в границах территории ВОАН «Поселение Кандалеп-1», «Поселение Кандалеп-2», «Поселение Кандалеп-3», «Поселение Кандалеп-4», «Поселение Кандалеп-5»*

Предмет охраны выявленных объектов археологического наследия «Поселение Кандалеп-1», «Поселение Кандалеп-2», «Поселение Кандалеп-3», «Поселение Кандалеп-4», «Поселение Кандалеп-5»:

- 1) территория объекта культурного наследия;
- 2) культурные отложения, образовавшиеся в процессе жизнедеятельности человека и содержащие в себе недвижимые остатки и предметы материальной культуры;
- 3) погребения, полностью или частично скрытые в земле остатки и фрагменты хозяйственных, производственных, ритуальных и иных сооружений;
- 4) полностью или частично скрытые в земле, либо находящиеся на ее поверхности целые, либо фрагментированные предметы, изготовленные из глины, камня, кости, металлов и иных материалов, в том числе остеологического материала;
- 5) устоявшийся растительный покров территории;

б) особенности ландшафта.

Особый режим использования земельного участка, в границах которого располагаются выявленных объектов археологического наследия «Поселение Кандалеп-1», «Поселение Кандалеп-2», «Поселение Кандалеп-3», «Поселение Кандалеп-4», «Поселение Кандалеп-5»

1. Запрещается:

1) изменение правового режима земельного участка по решениям исполнительных органов государственной власти и органов местного самоуправления без согласования с органом исполнительной власти Кемеровской области, уполномоченным в области сохранения, использования, популяризации и государственной охраны объектов культурного наследия (далее - региональный орган охраны объектов культурного наследия);

2) предоставление земельного участка по решениям исполнительных органов государственной власти и органов местного самоуправления без согласования с региональным органом охраны объектов культурного наследия;

3) проведение работ по выявлению и изучению объекта археологического наследия (далее - археологические полевые работы), в том числе любых работ с полным или частичным изъятием археологических находок без разрешения (открытого листа) на право проведения работ определенного вида на объекте археологического наследия, выдаваемого в порядке, установленном Правительством Российской Федерации;

4) проведение изыскательских работ, земляных работ, строительных работ, мелиоративных работ, хозяйственных работ, предусмотренных статьей 25 Лесного кодекса Российской Федерации работ по использованию лесов (за исключением работ, указанных в пунктах 3, 4 и 7 части 1 статьи 25 Лесного кодекса Российской Федерации), иных работ за исключением проведения таких работ при условии реализации раздела об обеспечении сохранности объекта археологического наследия в проекте проведения указанных работ или при условии реализации проекта обеспечения сохранности объекта археологического наследия либо при условии реализации плана проведения спасательных археологических полевых работ, включающих оценку воздействия проводимых работ на объект археологического наследия, получивших положительное заключение государственной историко-культурной экспертизы и согласованных региональным органом охраны объектов культурного наследия;

5) производство сельскохозяйственных работ и распашка земельного участка в границах территории объекта археологического наследия.

2. Условия доступа граждан Российской Федерации, иностранных граждан и лиц без гражданства к объекту археологического наследия устанавливаются региональным органом охраны объектов культурного наследия по согласованию с собственником или иным законным владельцем земельного участка, в границах которого, в пределах координат характерных (поворотных) точек границ территории, располагается объект археологического наследия.

3. В границах территорий выявленных объектов археологического наследия «Поселение Кандалеп-1», «Поселение Кандалеп-2», «Поселение Кандалеп-3», «Поселение Кандалеп-4», «Поселение Кандалеп-5» разрешается:

- ограниченная хозяйственная деятельность, необходимая для обеспечения сохранности объекта культурного наследия, не создающая угрозы повреждения, разрушения или его уничтожения, не нарушающая целостности объекта культурного наследия и его территории (антиэрозионные мероприятия, строительство защитных сооружений), при обязательной организации археологических наблюдений и согласованию проекта работ в государственном органе охраны объектов культурного наследия;

- проведение научных исследований (археологических раскопок) при наличии разрешения (Открытого листа) на проведение работ по выявлению и изучению объектов археологического наследия;

- установка информационных надписей и обозначений на объекты культурного наследия, при обязательном согласовании проекта таких работ в государственном органе охраны объектов культурного наследия;

- работы по музеефикации объекта археологического наследия, при обязательной организации археологических наблюдений и согласованию проекта работ в государственном органе охраны объектов культурного наследия.

- проведение государственного надзора за состоянием, содержанием, сохранением, использованием, популяризацией и государственной охраной выявленных объектов археологического наследия «Поселение Кандалеп-1», «Поселение Кандалеп-2», «Поселение Кандалеп-3», «Поселение Кандалеп-4», «Поселение Кандалеп-5».

Контроль за выполнением мероприятий

Контроль за выполнением мероприятий обеспечивается проведением государственного надзора за состоянием, содержанием, сохранением, использованием, популяризацией и государственной охраной выявленных объектов археологического наследия «Поселение Кандалеп-1», «Поселение Кандалеп-2», «Поселение Кандалеп-3», «Поселение Кандалеп-4», «Поселение Кандалеп-5».

Мероприятия по обеспечению сохранности выявленных объектов археологического наследия «Поселение Кандалеп-1», «Поселение Кандалеп-2», «Поселение Кандалеп-3», «Поселение Кандалеп-4», «Поселение Кандалеп-5» должны проводиться согласно плану мероприятий

Перечень документов и материалов, собранных и полученных при проведении экспертизы, а также использованной для нее специальной, технической и справочной литературы

1. Федеральный закон от 25.06.2002 г. № 73-ФЗ «Об объектах культурного наследия (памятниках истории и культуры) народов Российской Федерации».

2. Постановление Правительства Российской Федерации от 15.07.2009 г. 569 «Об утверждении положения о государственной историко-культурной экспертизе».

3. Постановление Правительства РФ от 30.06.2021 N 1093 "О федеральном государственном контроле (надзоре) за состоянием, содержанием, сохранением, использованием, популяризацией и государственной охраной объектов культурного наследия" (вместе с "Положением о федеральном государственном контроле (надзоре) за состоянием, содержанием, сохранением, использованием, популяризацией и государственной охраной объектов культурного наследия").

4. Приказ Министерства культуры Российской Федерации от 3 октября 2011 г. № 954 «Об утверждении положения о едином государственном реестре объектов культурного наследия (памятников истории и культуры) народов Российской Федерации».

5. Приказ Министерства культуры Российской Федерации от 02.06.2015 г. № 1905 «Об утверждении порядка проведения работ по выявлению объектов, обладающих признаками объекта культурного наследия, и государственному учёту объектов, обладающих признаками объекта культурного наследия».

6. Приказ Министерства культуры Российской Федерации от 04.06.2015 г. М° 1745 «Об утверждении требований к составлению проектов границ территории объектов культурного наследия».

7. Приказ Министерства культуры Российской Федерации от 27.11.2015 г. № 287 «О порядке передачи государству археологических предметов, обнаруженных физическими и (или) юридическими лицами в результате проведения изыскательских, проектных, земляных, строительных, мелиоративных, хозяйственных работ, указанных в статье 30 Федерального закона от 25.06.2002 N 73-ФЗ "Об объектах культурного наследия (памятниках истории и культуры) народов Российской Федерации" работ по использованию лесов и иных работ».

8. Приказ Минкультуры России от 02.07.2015 N 1906 "Об утверждении формы паспорта объекта культурного наследия"

9. Письмо Министерства культуры РФ № 12-01-39/05-АБ по определению границ территории объектов археологического наследия» от 27.01.2012 г.

10. Сапрыкина И. А. Отчет о выполнении Государственного контракта № 2023-01-41/05- 11 от 27 июля 2011 г. по разработке методики определения границ территорий объектов археологического наследия.

11. Положение о порядке проведения археологических полевых работ и составления научной отчётной документации». Утверждено постановлением Бюро историко-филологических наук Российской академии наук от 20.06.2018 г. № 32.

12. Постановление Правительства Российской Федерации от 24 декабря 2022 г. № 1893 «Об утверждении Правил выдачи, приостановления и прекращения действия разрешений (открытых листов) на проведение работ по выявлению и изучению объектов археологического наследия, включая работы, имеющие целью поиск и изъятие археологических предметов, и о признании утратившими силу некоторых актов Правительства Российской Федерации».

Обоснования вывода экспертизы

Предоставленных заказчиком документов (сведений), а также собранных экспертом самостоятельно достаточно для подготовки заключения экспертизы.

Документация, обосновывающая меры по обеспечению сохранности выявленных объектов археологического наследия «Проект по обеспечению сохранности выявленных объектов археологического наследия: «Поселение Кандалеп-1», «Поселение Кандалеп-2», «Поселение Кандалеп-3», «Поселение Кандалеп-4», «Поселение Кандалеп-5», расположенных в непосредственной близости от земельных участков, отводимых под объект «ПРОЕКТ ФОРМИРОВАНИЯ ВНЕШНЕГО ОТВАЛА ЛИЦЕНЗИОННЫХ УЧАСТКОВ НЕДР ОТКРЫТЫХ ГОРНЫХ РАБОТ ООО «РАЗРЕЗ «БЕРЕЗОВСКИЙ» в Новокузнецком муниципальном округе Кемеровской области», представлена на экспертизу в полном объеме согласно 73-ФЗ; п. 16 Положения о ГИКЭ.

Обеспечение сохранности ВОАН предусматривает следующие мероприятия:

1. Вынос в натуру границ ВОАН «Поселение Кандалеп-1», «Поселение Кандалеп-2», «Поселение Кандалеп-3», «Поселение Кандалеп-4», «Поселение Кандалеп-5»;
2. Инструктаж об особом режиме использования земельных участков в границах выявленных объектов археологического наследия «Поселение Кандалеп-1», «Поселение Кандалеп-2», «Поселение Кандалеп-3», «Поселение Кандалеп-4», «Поселение Кандалеп-5»;
3. Выполнение особого режима использования земельных участков в границах территорий выявленных объектов археологического наследия «Поселение Кандалеп-1», «Поселение Кандалеп-2», «Поселение Кандалеп-3», «Поселение Кандалеп-4», «Поселение Кандалеп-5».

Вывод экспертизы

Предоставленные для экспертизы материалы документации, обосновывающей меры по обеспечению сохранности выявленных объектов археологического наследия «Поселение Кандалеп-1», «Поселение Кандалеп-2», «Поселение Кандалеп-3», «Поселение Кандалеп-4», «Поселение Кандалеп-5», позволяют сделать однозначный вывод **о возможности обеспечения сохранности выявленных объектов культурного наследия**, в случае необходимости проведения земляных, мелиоративных, хозяйственных и иных работ по объекту: «ПРОЕКТ ФОРМИРОВАНИЯ ВНЕШНЕГО ОТВАЛА ЛИЦЕНЗИОННЫХ УЧАСТКОВ НЕДР ОТКРЫТЫХ ГОРНЫХ РАБОТ ООО «РАЗРЕЗ «БЕРЕЗОВСКИЙ» в Новокузнецком муниципальном округе Кемеровской области. Документация рекомендуется для согласования в Комитете по охране объектов культурного наследия Кузбасса. Организация, которая будет проводить земляные, мелиоративные, хозяйственные и иные работы по объекту: «ПРОЕКТ ФОРМИРОВАНИЯ ВНЕШНЕГО ОТВАЛА ЛИЦЕНЗИОННЫХ УЧАСТКОВ НЕДР ОТКРЫТЫХ ГОРНЫХ РАБОТ ООО «РАЗРЕЗ «БЕРЕЗОВСКИЙ» в Новокузнецком муниципальном округе Кемеровской области должна обеспечить реализацию, согласованной в Комитете по охране объектов культурного наследия Кузбасса документации Проекта по обеспечению сохранности выявленных объектов археологического наследия: «Поселение Кандалеп-1», «Поселение Кандалеп-2», «Поселение Кандалеп-3», «Поселение Кандалеп-4», «Поселение Кандалеп-5», расположенных в непосредственной близости от земельных участков, отводимых под объект «ПРОЕКТ ФОРМИРОВАНИЯ ВНЕШНЕГО ОТВАЛА ЛИЦЕНЗИОННЫХ УЧАСТКОВ НЕДР ОТКРЫТЫХ ГОРНЫХ РАБОТ ООО «РАЗРЕЗ «БЕРЕЗОВСКИЙ» в Новокузнецком муниципальном округе Кемеровской области.
Заключение экспертизы положительное.

Перечень приложений:

Приложение 1. Электронный вариант проекта Проект по обеспечению сохранности выявленных объектов археологического наследия: «Поселение Кандалеп-1», «Поселение Кандалеп-2», «Поселение Кандалеп-3», «Поселение Кандалеп-4», «Поселение Кандалеп-5», расположенных в непосредственной близости от земельных участков, отводимых под объект «ПРОЕКТ ФОРМИРОВАНИЯ ВНЕШНЕГО ОТВАЛА ЛИЦЕНЗИОННЫХ УЧАСТКОВ НЕДР ОТКРЫТЫХ ГОРНЫХ РАБОТ ООО «РАЗРЕЗ «БЕРЕЗОВСКИЙ» в Новокузнецком муниципальном округе Кемеровской области (Текстовая и иллюстративная части) Том 1 на 74 листах.

Дата оформления Акта экспертизы: **12 октября 2023 г.**

Эксперт



А.В. Постнов



ОБЩЕСТВО С ОГРАНИЧЕННОЙ ОТВЕТСТВЕННОСТЬЮ «ПРОЕКТ-СЕРВИС»

Клиентский сервис: г. Новосибирск, ул. Аэропорт, 2а
www.proservice.ru email: nsk@proservice.ru тел/факс: (383) 362-02-02

Регистрационный номер: 95 от 29.10.2009 г. в реестре членов саморегулируемой
организации СРО-П-065-30112009

ПРОЕКТ ФОРМИРОВАНИЯ ВНЕШНЕГО ОТВАЛА ЛИЦЕНЗИОННЫХ УЧАСТКОВ НЕДР ОТКРЫТЫХ ГОРНЫХ РАБОТ ООО «РАЗРЕЗ «БЕРЕЗОВСКИЙ»

Проект по обеспечению сохранности выявленных объектов археологического наследия: «Поселение Кандалеп-1», «Поселение Кандалеп-2», «Поселение Кандалеп-3», «Поселение Кандалеп-4», «Поселение Кандалеп-5», расположенных в непосредственной близости от земельных участков, отводимых под объект «ПРОЕКТ ФОРМИРОВАНИЯ ВНЕШНЕГО ОТВАЛА ЛИЦЕНЗИОННЫХ УЧАСТКОВ НЕДР ОТКРЫТЫХ ГОРНЫХ РАБОТ ООО «РАЗРЕЗ «БЕРЕЗОВСКИЙ» в Новокузнецком муниципальном округе Кемеровской области

ТОМ 1



**ОБЩЕСТВО С ОГРАНИЧЕННОЙ ОТВЕТСТВЕННОСТЬЮ
«ПРОЕКТ-СЕРВИС»**

Клиентский сервис: г. Новосибирск, ул. Аэропорт, 2а
www.proservice.ru email: nsk@proservice.ru тел/факс: (383) 362-02-02

Регистрационный номер: 95 от 29.10.2009 г. в реестре членов саморегулируемой организации СРО-П-065-30112009

**ПРОЕКТ ФОРМИРОВАНИЯ ВНЕШНЕГО ОТВАЛА ЛИЦЕНЗИОННЫХ УЧАСТКОВ
НЕДР ОТКРЫТЫХ ГОРНЫХ РАБОТ ООО «РАЗРЕЗ «БЕРЕЗОВСКИЙ»**

Проект по обеспечению сохранности выявленных объектов археологического наследия: «Поселение Кандалеп-1», «Поселение Кандалеп-2», «Поселение Кандалеп-3», «Поселение Кандалеп-4», «Поселение Кандалеп-5», расположенных в непосредственной близости от земельных участков, отводимых под объект «ПРОЕКТ ФОРМИРОВАНИЯ ВНЕШНЕГО ОТВАЛА ЛИЦЕНЗИОННЫХ УЧАСТКОВ НЕДР ОТКРЫТЫХ ГОРНЫХ РАБОТ ООО «РАЗРЕЗ «БЕРЕЗОВСКИЙ» в Новокузнецком муниципальном округе Кемеровской области

Директор

В.А. Хуторной

Главный инженер проекта

Н.И. Проккопук



Инов. № подл.	Подп. и дата	Взам. инв. №

РЕФЕРАТ

Проект по обеспечению сохранности выявленных объектов археологического наследия: «Поселение Кандалеп-1», «Поселение Кандалеп-2», «Поселение Кандалеп-3», «Поселение Кандалеп-4», «Поселение Кандалеп-5», расположенных в непосредственной близости от земельных участков, отводимых под объект «ПРОЕКТ ФОРМИРОВАНИЯ ВНЕШНЕГО ОТВАЛА ЛИЦЕНЗИОННЫХ УЧАСТКОВ НЕДР ОТКРЫТЫХ ГОРНЫХ РАБОТ ООО «РАЗРЕЗ «БЕРЕЗОВСКИЙ» в Новокузнецком муниципальном округе Кемеровской области.

Объектом регулирования Проекта по обеспечению сохранности выявленных объектов археологического наследия «Поселение Кандалеп-1», «Поселение Кандалеп-2», «Поселение Кандалеп-3», «Поселение Кандалеп-4», «Поселение Кандалеп-5», расположенных в непосредственной близости от земельных участков, отводимых под объект «ПРОЕКТ ФОРМИРОВАНИЯ ВНЕШНЕГО ОТВАЛА ЛИЦЕНЗИОННЫХ УЧАСТКОВ НЕДР ОТКРЫТЫХ ГОРНЫХ РАБОТ ООО «РАЗРЕЗ «БЕРЕЗОВСКИЙ» в Новокузнецком муниципальном округе Кемеровской области является реализация мероприятий по обеспечению сохранности выявленных объектов археологического наследия «Поселение Кандалеп-1», «Поселение Кандалеп-2», «Поселение Кандалеп-3», «Поселение Кандалеп-4», «Поселение Кандалеп-5».

В рамках Проекта установлены мероприятия по выявленным объектам археологического наследия Поселение Кандалеп-1», «Поселение Кандалеп-2», «Поселение Кандалеп-3», «Поселение Кандалеп-4», «Поселение Кандалеп-5», расположенных в непосредственной близости от земельных участков, отводимых под объект «ПРОЕКТ ФОРМИРОВАНИЯ ВНЕШНЕГО ОТВАЛА ЛИЦЕНЗИОННЫХ УЧАСТКОВ НЕДР ОТКРЫТЫХ ГОРНЫХ РАБОТ ООО «РАЗРЕЗ «БЕРЕЗОВСКИЙ» в Новокузнецком муниципальном округе Кемеровской области, которые включают в себя вынос в натуру границ, инструктаж исполнителей об особом режиме использования, выполнение особого режима использования земельных участков в границах территории ВОАН «Поселение Кандалеп-1», «Поселение Кандалеп-2», «Поселение Кандалеп-3», «Поселение Кандалеп-4», «Поселение Кандалеп-5».

Оглавление

РЕФЕРАТ	3
ТЕРМИНЫ И ОПРЕДЕЛЕНИЯ	5
ВВЕДЕНИЕ	9
ОСНОВАНИЯ ДЛЯ ПРОЕКТИРОВАНИЯ МЕРОПРИЯТИЙ	11
ОБОСНОВАНИЕ ВЫБОРА МЕРОПРИЯТИЙ ПО СОХРАНЕНИЮ ОБЪЕКТОВ КУЛЬТУРНОГО (АРХЕОЛОГИЧЕСКОГО) НАСЛЕДИЯ	13
ГЕОГРАФИЧЕСКАЯ ХАРАКТЕРИСТИКА НОВОКУЗНЕЦКОГО МУНИЦИПАЛЬНОГО ОКРУГА КЕМЕРОВСКОЙ ОБЛАСТИ.....	19
ИСТОРИЧЕСКАЯ СПРАВКА ОБ АРХЕОЛОГИЧЕСКИХ ИССЛЕДОВАНИЯХ В РАЙОНЕ РАСПОЛОЖЕНИЯ ОКН.....	22
ОПИСАНИЕ РАСПОЛОЖЕНИЯ ОБЪЕКТОВ КУЛЬТУРНОГО (АРХЕОЛОГИЧЕСКОГО) НАСЛЕДИЯ, ОСНОВНЫЕ ХАРАКТЕРИСТИКИ	24
ОЦЕНКА ВОЗДЕЙСТВИЯ ПРОВОДИМЫХ РАБОТ НА ОБЪЕКТЫ КУЛЬТУРНОГО (АРХЕОЛОГИЧЕСКОГО) НАСЛЕДИЯ	36
ВАРИАНТЫ МЕРОПРИЯТИЙ ПО ОБЕСПЕЧЕНИЮ СОХРАННОСТИ ОБЪЕКТОВ КУЛЬТУРНОГО (АРХЕОЛОГИЧЕСКОГО) НАСЛЕДИЯ.....	37
МЕРОПРИЯТИЯ ПО ОБЕСПЕЧЕНИЮ СОХРАННОСТИ ОБЪЕКТОВ КУЛЬТУРНОГО (АРХЕОЛОГИЧЕСКОГО) НАСЛЕДИЯ	40
ПОРЯДОК ИЗМЕНЕНИЯ ПРОЕКТА ПО ОБЕСПЕЧЕНИЮ СОХРАННОСТИ ОБЪЕКТОВ КУЛЬТУРНОГО (АРХЕОЛОГИЧЕСКОГО) НАСЛЕДИЯ, КОНТРОЛЬ ЗА СОБЛЮДЕНИЕМ НОРМ.....	42
ПЛАН ПРОВЕДЕНИЯ МЕРОПРИЯТИЙ ПО ОБЕСПЕЧЕНИЮ СОХРАННОСТИ ОБЪЕКТОВ КУЛЬТУРНОГО (АРХЕОЛОГИЧЕСКОГО) НАСЛЕДИЯ.....	49
ЗАКЛЮЧЕНИЕ.....	50

ТЕРМИНЫ И ОПРЕДЕЛЕНИЯ

Государственная историко-культурная экспертиза (ГИКЭ) – предметом историко- культурной экспертизы является оценка соответствия представленной для проведения историко-культурной экспертизы документации требованиям, регламентированным действующим законодательством. Государственная историко-культурная экспертиза оформляется в виде заключения специалиста, в котором содержатся экспертное заключение. Заключение ГИКЭ оформляется в виде акта и является основанием для принятия решения соответствующим органом охраны объектов культурного наследия о возможности проведения работ, а также для принятия иных управленческих решений.

Объект археологического наследия (ОКН; ОАН) – частично или полностью скрытые в земле или под водой следы существования человека в прошлых эпохах (включая все связанные с такими следами археологические предметы и культурные слои), основным или одним из основных источников информации о которых являются археологические раскопки или находки.

Археологические предметы – движимые вещи, основным или одним из основных источников информации о которых, независимо от обстоятельств их обнаружения, являются археологические раскопки, или находки, в том числе предметы, обнаруженные в результате таких раскопок или находок.

Культурный слой – слой в земле или под водой, содержащий следы существования человека, время возникновения которых превышает 100 лет и включающий археологические предметы.

Поврежденный культурный слой – культурный слой, разрушенный, перемещенный, переотложенный в результате природных процессов и техногенного вмешательства (обратной засыпки траншей или строительных котлованов ранее откопанным культурным слоем, размыва берегов искусственных водоемов и иных подобных процессов).

Стратиграфия – порядок чередования напластований культурного слоя по отношению друг к другу, а также к подстилающим и перекрывающим его горным породам и отложениям.

Материк (материковая поверхность) – слой земли и других пород, лежащих под культурным слоем, который не содержит остатков деятельности человека.

Шурф – вертикальная выработка при локальных земляных работах квадратного или прямоугольного сечения, небольшой глубины (редко более 10 м), проходима с земной поверхности для обнаружения археологических предметов, культурного слоя и

других следов древней человеческой деятельности во время полевых археологических работ с целью определения границ ОКН и их культурно-хронологических характеристик.

Археологические полевые работы (археологические разведки, археологические раскопки, археологические наблюдения) – работы по выявлению и изучению объектов археологического наследия.

Археологические разведки – проведение на поверхности земли или под водой научных исследований объектов археологического наследия без осуществления земляных работ либо с осуществлением локальных земляных работ с общей площадью раскопов не более 20 м² на каждом объекте археологического наследия с исследованием культурного слоя путем заложения шурфов или без такового, том числе с полным или частичным изъятием археологических предметов из раскопов в целях выявления объектов археологического наследия, уточнения сведений о них или планирования мероприятий по обеспечению их сохранности.

Археологические раскопки – проведение на поверхности земли, в земле или под водой научных исследований объектов археологического наследия посредством земляных и связанных с ними работ, в том числе с полным или частичным изъятием археологических предметов из раскопов, в целях изучения и сохранения объектов археологического наследия;

Археологические наблюдения – проведение научных исследований объектов археологического наследия на поврежденных участках территорий объектов археологического наследия в целях выявления на них археологических предметов и сохранившихся участков культурного слоя и (или) исследуемых методами археологических раскопок конструктивных составляющих объектов археологического наследия.

Спасательные археологические полевые работы – работы по сохранению объектов археологического наследия в случае невозможности обеспечения их физической сохранности, проводимые методами научных исследований объектов археологического наследия с полным или частичным изъятием археологических предметов из раскопов в целях их сохранения и получения научных знаний.

Разрешение (открытый лист) – документ, выдаваемый федеральным органом охраны объектов культурного наследия на основании заключения Российской академии наук и подтверждающий право на проведение одного из видов археологических полевых работ (археологических разведок, археологических раскопок, археологических наблюдений).

Держатель разрешения (открытого листа) – физическое лицо, получившее

разрешение (открытый лист).

Научно-технический отчет – документ предоставляемый Исполнителем Заказчику о результатах проведения археологических полевых работ в соответствии с выданным разрешением (открытым листом).

Научный отчет о выполненных археологических полевых работах, научный отчет – основной документ, представляющий результаты проведения археологических полевых работ в соответствии с выданным разрешением (открытым листом).

Археологическое проектирование – работы по составлению научно-проектной документации (плана, проекта работ) для проведения археологических изысканий.

Консервация ОКН – мера сохранения ОКН, направленная на обеспечение физической сохранности и сохранения историко-культурной ценности ОКН. Включает научно-исследовательские, изыскательские, проектные и производственные работы, в том числе комплекс противоаварийных работ по защите ОКН, которому угрожает разрушение, проводимые в целях предотвращения ухудшения состояния ОКН без изменения дошедшего до настоящего времени облика указанного ОКН и без изменения предмета охраны ОКН.

Государственный надзор в области охраны объектов культурного наследия (государственный надзор за состоянием, содержанием, сохранением, использованием, популяризацией и государственной охраной объектов культурного наследия) – деятельность уполномоченных федерального органа исполнительной власти и органов исполнительной власти субъектов Российской Федерации, направленная на предупреждение, выявление и пресечение нарушений органами государственной власти, органами местного самоуправления, а также юридическими лицами, их руководителями и иными должностными лицами, индивидуальными предпринимателями, их уполномоченными представителями и физическими лицами требований, установленных в соответствии с международными договорами Российской Федерации, Федеральным законом ФЗ 73, другими федеральными законами, принимаемыми в соответствии с ними иными нормативными правовыми актами Российской Федерации, законами и иными нормативными правовыми актами субъектов Российской Федерации в области охраны объектов культурного наследия, посредством организации и проведения проверок указанных лиц, мероприятий по контролю за состоянием объектов культурного наследия, принятия предусмотренных законодательством Российской Федерации мер по пресечению и (или) устранению последствий выявленных нарушений, в том числе выдача обязательных для исполнения предписаний об отмене решений органов государственной власти или органов местного самоуправления, принятых с нарушением

Федерального закона ФЗ-73, или о внесении в них изменений, и деятельность указанных уполномоченных органов государственной власти по систематическому наблюдению за исполнением обязательных требований, анализу и прогнозированию состояния исполнения обязательных требований при осуществлении органами государственной власти, органами местного самоуправления, юридическими лицами, индивидуальными предпринимателями и физическими лицами своей деятельности.

ВВЕДЕНИЕ

Объектом регулирования Проекта «Мероприятия по обеспечению сохранности выявленных объектов археологического наследия «Поселение Кандалеп-1», «Поселение Кандалеп-2», «Поселение Кандалеп-3», «Поселение Кандалеп-4», «Поселение Кандалеп-5», расположенных в непосредственной близости от земельных участков, отводимых под объект «ПРОЕКТ ФОРМИРОВАНИЯ ВНЕШНЕГО ОТВАЛА ЛИЦЕНЗИОННЫХ УЧАСТКОВ НЕДР ОТКРЫТЫХ ГОРНЫХ РАБОТ ООО «РАЗРЕЗ «БЕРЕЗОВСКИЙ» в Новокузнецком муниципальном округе Кемеровской области является реализация мероприятий по обеспечению сохранности выявленных объектов археологического наследия «Поселение Кандалеп-1», «Поселение Кандалеп-2», «Поселение Кандалеп-3», «Поселение Кандалеп-4», «Поселение Кандалеп-5» при реализации проектных решений по объектам ООО «РАЗРЕЗ «БЕРЕЗОВСКИЙ» в Новокузнецком муниципальном округе Кемеровской области (рис. 1).

Проект выполнен согласно договору № 040/42-П/22-КПС от 25 августа 2022 г. между ООО «РАЗРЕЗ «БЕРЕЗОВСКИЙ» и ООО «Проект-Сервис».

Цель работ:

обеспечение сохранности выявленных объектов археологического наследия «Поселение Кандалеп-1», «Поселение Кандалеп-2», «Поселение Кандалеп-3», «Поселение Кандалеп-4», «Поселение Кандалеп-5» при формировании внешнего отвала ООО «РАЗРЕЗ «БЕРЕЗОВСКИЙ».

Основные задачи:

- анализ имеющейся информации по выявленным объектам археологического наследия «Поселение Кандалеп-1», «Поселение Кандалеп-2», «Поселение Кандалеп-3», «Поселение Кандалеп-4», «Поселение Кандалеп-5», расположенных в непосредственной близости от земельных участков, отводимых под объект «ПРОЕКТ ФОРМИРОВАНИЯ ВНЕШНЕГО ОТВАЛА ЛИЦЕНЗИОННЫХ УЧАСТКОВ НЕДР ОТКРЫТЫХ ГОРНЫХ РАБОТ ООО «РАЗРЕЗ «БЕРЕЗОВСКИЙ» в Новокузнецком муниципальном округе Кемеровской области;

- определение и разработка необходимых мероприятий по обеспечению сохранности выявленных объектов археологического наследия «Поселение Кандалеп-1», «Поселение Кандалеп-2», «Поселение Кандалеп-3», «Поселение Кандалеп-4», «Поселение Кандалеп-5», расположенных в непосредственной близости от земельных участков, отводимых под объект «ПРОЕКТ ФОРМИРОВАНИЯ ВНЕШНЕГО ОТВАЛА ЛИЦЕНЗИОННЫХ УЧАСТКОВ НЕДР ОТКРЫТЫХ ГОРНЫХ РАБОТ ООО «РАЗРЕЗ «БЕРЕЗОВСКИЙ» в Новокузнецком муниципальном округе Кемеровской области.

Земельный участок под объект «Проект формирования внешнего отвала лицензионных участков недр открытых горных работ ООО «Разрез «Березовский» непосредственно связан с земельными участками в границах территории объектов культурного наследия: Поселение Кандалеп-1 (расположено на расстоянии 271 м от проектируемого объекта), Поселение Кандалеп-2 (9 м), Поселение Кандалеп-3 (37 м), Поселение Кандалеп-4 (9 м), Поселение Кандалеп-5 (71 м).

В рамках Проекта установлены мероприятия по сохранению выявленных объектов археологического наследия «Поселение Кандалеп-1», «Поселение Кандалеп-2», «Поселение Кандалеп-3», «Поселение Кандалеп-4», «Поселение Кандалеп-5», расположенных в непосредственной близости от земельных участков, отводимых под объект «ПРОЕКТ ФОРМИРОВАНИЯ ВНЕШНЕГО ОТВАЛА ЛИЦЕНЗИОННЫХ УЧАСТКОВ НЕДР ОТКРЫТЫХ ГОРНЫХ РАБОТ ООО «РАЗРЕЗ «БЕРЕЗОВСКИЙ» в Новокузнецком муниципальном округе Кемеровской области

Основными мероприятиями по обеспечению сохранности выявленных объектов археологического наследия «Поселение Кандалеп-1», «Поселение Кандалеп-2», «Поселение Кандалеп-3», «Поселение Кандалеп-4», «Поселение Кандалеп-5» определены:

1. Вынос в натуру границ ВОАН «Поселение Кандалеп-1», «Поселение Кандалеп-2», «Поселение Кандалеп-3», «Поселение Кандалеп-4», «Поселение Кандалеп-5»;

2. Инструктаж исполнителей об особом режиме использования земельных участков в границах ВОАН ««Поселение Кандалеп-1», «Поселение Кандалеп-2», «Поселение Кандалеп-3», «Поселение Кандалеп-4», «Поселение Кандалеп-5»;

Выполнение особого режима использования земельных участков в границах территории ВОАН «Поселение Кандалеп-1», «Поселение Кандалеп-2», «Поселение Кандалеп-3», «Поселение Кандалеп-4», «Поселение Кандалеп-5».

ОСНОВАНИЯ ДЛЯ ПРОЕКТИРОВАНИЯ МЕРОПРИЯТИЙ

Основанием для проектирования мероприятий по обеспечению сохранности выявленных объектов археологического наследия «Поселение Кандалеп-1», «Поселение Кандалеп-2», «Поселение Кандалеп-3», «Поселение Кандалеп-4», «Поселение Кандалеп-5» являются:

Земельный кодекс Российской Федерации.

Статья 36 Федерального закона от 25.06.2002 № 73-ФЗ «Об объектах культурного наследия (памятниках истории и культуры) народов Российской Федерации» (далее – Закон РФ № 73-ФЗ);

Уголовный кодекс Российской Федерации от 13.06.1996 № 63-ФЗ;

Кодекс Российской Федерации об административных правонарушениях" от 30.12.2001

№ 195-ФЗ

Земельный кодекс Российской Федерации.

Федеральный закон Российской Федерации от 24.07.2007 г. № 221 «О государственном кадастре недвижимости».

Федеральный закон от 26.12.1995 г. № 209-ФЗ «О геодезии и картографии».

Федеральный закон от 18.06.2001 г. № 78-ФЗ «О землеустройстве».

Положение о государственной историко-культурной экспертизе, утвержденное постановлением Правительства Российской Федерации от 15.07.2009 № 569;

Положение о едином государственном реестре объектов культурного наследия (памятников истории и культуры) народов Российской Федерации, утвержденное приказом Министерства культуры Российской Федерации от 03.12.2011 г. № 954.

Положение о зонах охраны объектов культурного наследия (памятников истории и культуры) народов Российской Федерации, утвержденное постановлением Правительства Российской Федерации от 26.04.2008 г. № 315.

Методика определения границ территорий объектов археологического наследия, рекомендованная к применению Министерством культуры Российской Федерации письмом от 27.01.2012 № 12-01-39/05-АБ;

Положение о порядке проведения археологических полевых работ и составления научной отчетной документации, утвержденной постановлением Бюро Отделения историко-филологических наук № 32 от 20.06.2018;

ГОСТ 55627-2013 Археологические изыскания в составе работ по реставрации, консервации, ремонту и приспособлению объектов культурного наследия.

ГОСТ Р 55528-2013 Состав и содержание научно-проектной документации по

сохранению объектов культурного наследия. Памятники истории и культуры. Общие требования.

ГОСТ Р 21.1101-2009 Система проектной документации для строительства. Основные требования к проектной и рабочей документации

ГОСТ 7.32-2001 Система стандартов по информации, библиотечному и издательскому делу. Отчёт о научно-исследовательской работе. Структура и правила оформления

Свод реставрационных правил (СРП-2007), Рекомендации по проведению научно-исследовательских, изыскательских, проектных и производственных работ, направленных на сохранение объектов культурного наследия (памятников истории и культуры) народов Российской Федерации (4-я редакция), рекомендован к применению циркулярным письмом Минкультуры России от 11.01.2012 г. № 3-01-39/10-КЧ.

ОБОСНОВАНИЕ ВЫБОРА МЕРОПРИЯТИЙ ПО СОХРАНЕНИЮ ОБЪЕКТОВ КУЛЬТУРНОГО (АРХЕОЛОГИЧЕСКОГО) НАСЛЕДИЯ

В Российской Федерации объекты и памятники истории и культуры, к числу которых относятся объекты и памятники археологии, находятся под охраной государства.

Согласно ст. 3 Закона РФ от 25.06.02 № 73-ФЗ «Об объектах культурного наследия (памятниках истории и культуры) народов Российской Федерации» к памятникам археологии (объектам археологического наследия) относятся курганы, остатки древних городищ, селищ, стоянок, поселений, укреплений, древние места захоронений, каменные изваяния, наскальные изображения, старинные предметы, культурные слои, остатки построек древних городов, места совершения религиозных обрядов, а также иные частично или полностью скрытые в земле или под водой следы существования человека, включая все движимые предметы, имеющие к ним отношение, основным или одним из основных источников информации о которых являются археологические раскопки или находки.

Учитывая огромную научную и культурную ценность объектов археологического наследия, а также то обстоятельство, что они подвергаются угрозе разрушения при проведении землеустроительных, земляных, строительных, мелиоративных, хозяйственных и иных работ, Законодательство РФ предусматривает необходимость проведения мероприятий по обеспечению их сохранности.

На археологических объектах, попадающих в зону отвода земель, разрушенных или исследованных методами археологических раскопок, остается вероятность присутствия археологических предметов и сохранившихся участков культурного слоя и (или) конструктивных составляющих объектов археологического наследия. В этом случае необходимо проведение археологического наблюдения.

В соответствии со ст. 40 ФЗ от 25.06.2002 г. № 73-ФЗ, п.2, спасательные археологические полевые работы проводятся только в случае невозможности обеспечить физическую сохранность объекта археологического наследия. Под сохранением объекта археологического наследия понимаются меры, направленные на обеспечение физической сохранности и сохранение историко-культурной ценности ОКН, предусматривающие консервацию, ремонт, реставрацию, приспособление ОКН для современного использования и включающие в себя научно-исследовательские, изыскательские, проектные и производственные работы, научное руководство проведением работ по сохранению ОКН, технический и авторский надзор за проведением этих работ.

Строительные и иные работы на земельном участке, непосредственно связанном с

земельным участком в границах территории объекта культурного наследия, проводятся при наличии в проектной документации разделов об обеспечении сохранности указанного объекта культурного наследия или о проведении спасательных археологических полевых работ или проекта обеспечения сохранности указанного объекта культурного наследия либо плана проведения спасательных археологических полевых работ, включающих оценку воздействия проводимых работ на указанный объект культурного наследия, согласованных с региональным органом охраны объектов культурного наследия.

В соответствии со ст. 5 Закона РФ № 73-ФЗ, земельные участки в границах территорий объектов культурного наследия, включенных в единый государственный реестр объектов культурного наследия (памятников истории и культуры) народов Российской Федерации, а также в границах территорий выявленных объектов культурного наследия относятся к землям историко-культурного назначения, правовой режим которых регулируется земельным законодательством Российской Федерации и Федеральным законом.

В соответствии со ст. 49 Закона РФ № 73-ФЗ, в случае, если в пределах земельного участка или водного объекта обнаружен объект археологического наследия, со дня обнаружения данного объекта археологического наследия собственник земельного участка или водного объекта либо пользователь им владеет, пользуется или распоряжается такими земельным участком или водным объектом с соблюдением условий, установленных Законом РФ № 73-ФЗ для обеспечения сохранности выявленного объекта культурного наследия.

Объект археологического наследия и земельный участок, в пределах которых он располагается, находятся в гражданском обороте отдельно.

Объекты археологического наследия, а также все археологические предметы, залегающие на поверхности земли, в земле или под водой, находятся в государственной собственности.

В случае отсутствия утвержденных границ территории объекта археологического наследия, включенного в реестр, или выявленного объекта археологического наследия территорией объекта археологического наследия признается часть земной поверхности, водный объект или его часть, занятые соответствующим объектом археологического наследия.

В соответствии со ст. 34 Закона РФ № 73-ФЗ, в целях обеспечения сохранности объекта культурного наследия в его исторической среде на сопряженной с ним территории устанавливаются зоны охраны объекта культурного наследия: охранный зона, зона регулирования застройки и хозяйственной деятельности, зона охраняемого

природного ландшафта.

В целях одновременного обеспечения сохранности нескольких объектов культурного наследия в их исторической среде допускается установление для данных объектов культурного наследия единой охранной зоны, единой зоны регулирования застройки и хозяйственной деятельности и единой зоны охраняемого природного ландшафта (далее – объединенная зона охраны объектов культурного наследия).

Состав объединенной зоны охраны объектов культурного наследия определяется проектом объединенной зоны охраны объектов культурного наследия.

Требование об установлении зон охраны объекта культурного наследия к выявленному объекту культурного наследия не предъявляется.

Охранная зона - территория, в пределах которой в целях обеспечения сохранности объекта культурного наследия в его историческом ландшафтном окружении устанавливается особый режим использования земель, ограничивающий хозяйственную деятельность и запрещающий строительство, за исключением применения специальных мер, направленных на сохранение и регенерацию историко-градостроительной или природной среды объекта культурного наследия.

Зона регулирования застройки и хозяйственной деятельности - территория, в пределах которой устанавливается режим использования земель, ограничивающий строительство и хозяйственную деятельность, определяются требования к реконструкции существующих зданий и сооружений.

Зона охраняемого природного ландшафта - территория, в пределах которой устанавливается режим использования земель, запрещающий или ограничивающий хозяйственную деятельность, строительство и реконструкцию существующих зданий и сооружений в целях сохранения (регенерации) природного ландшафта, включая долины рек, водоемы, леса и открытые пространства, связанные композиционно с объектами культурного наследия.

Границы зон охраны объектов культурного наследия, отнесенных к особо ценным объектам культурного наследия народов Российской Федерации, объектов культурного наследия, включенных в Список всемирного наследия, особые режимы использования земель в границах территорий данных зон и требования к градостроительным регламентам в границах территорий данных зон утверждаются федеральным органом охраны объектов культурного наследия на основании проектов зон охраны таких объектов культурного наследия с учетом представляемого соответствующим региональным органом охраны объектов культурного наследия в федеральный орган охраны объектов культурного наследия заключения.

Границы зон охраны объектов культурного наследия, в том числе границы объединенной зоны охраны объектов культурного наследия (за исключением границ зон охраны особо ценных объектов культурного наследия народов Российской Федерации и объектов культурного наследия, включенных в Список всемирного наследия), особые режимы использования земель в границах территорий данных зон и требования к градостроительным регламентам в границах территорий данных зон утверждаются на основании проектов зон охраны объектов культурного наследия в отношении объектов культурного наследия регионального значения либо проекта объединенной зоны охраны объектов культурного наследия - органом государственной власти субъекта Российской Федерации по согласованию с федеральным органом охраны объектов культурного наследия, а в отношении объектов культурного наследия регионального значения и объектов культурного наследия местного (муниципального) значения - в порядке, установленном законами субъектов Российской Федерации.

Порядок разработки проекта зон охраны объекта культурного наследия, проекта объединенной зоны охраны объектов культурного наследия, требования к режимам использования земель и общие принципы установления требований к градостроительным регламентам в границах территорий данных зон устанавливаются Правительством Российской Федерации.

П. 2 ст. 34.1 Закона РФ № 73-ФЗ установлено, что для объектов археологического наследия не устанавливаются защитные зоны.

1.2.2. Ответственность за нарушение законодательства в сфере охраны объектов культурного наследия

Согласно ст. 61 Закона РФ № 73-ФЗ, за нарушения данного Федерального закона должностные лица, физические и юридические лица несут уголовную, административную и иную юридическую ответственность в соответствии с законодательством Российской Федерации.

Лица, причинившие вред объекту культурного наследия, обязаны возместить стоимость восстановительных работ, а лица, причинившие вред объекту археологического наследия, - стоимость мероприятий, необходимых для его сохранения, указанных в ст.40 Федерального закона, что не освобождает данных лиц от административной и уголовной ответственности, предусмотренной за совершение таких действий.

Ст. 4.5 Кодекса об административных правонарушениях Российской Федерации устанавливает сроки давности привлечения к административной ответственности по делам об административном правонарушении об охране объектов культурного наследия (памятников истории и культуры) народов Российской Федерации. В соответствии с ч.1

ст. 4.5, постановление по делу об административном правонарушении не может быть вынесено по истечении двух месяцев (по делу об административном правонарушении, рассматриваемому судьей, - по истечении трех месяцев) со дня совершения административного правонарушения, за нарушение законодательства Российской Федерации об охране объектов культурного наследия (памятников истории и культуры) народов Российской Федерации.

Кодекс Российской Федерации об административных правонарушениях предусматривает следующие административные правонарушения:

- нарушение требований сохранения, использования и государственной охраны объектов культурного наследия (памятников истории и культуры) народов Российской Федерации, за исключением выявленных объектов культурного наследия, нарушение режима использования земель в границах территорий объектов культурного наследия, за исключением выявленных объектов культурного наследия, либо несоблюдение ограничений, установленных в границах зон охраны объектов культурного наследия, за исключением выявленных объектов культурного наследия (ст. 7.13);

- организация или проведение земляных, строительных, мелиоративных, хозяйственных и иных работ без разрешения государственного органа охраны объектов культурного наследия в случаях, если такое разрешение обязательно (ст. 7.14);

- уничтожение или повреждение объектов культурного наследия (памятников истории и культуры) народов Российской Федерации, в том числе выявленных объектов культурного наследия (ст. 7.14.1);

- неисполнение заказчиком и (или) исполнителем работ обязанности по приостановлению земляных, строительных, дорожных или иных работ в случае обнаружения объекта, обладающего признаками объекта культурного наследия (ст. 7.14.2);

- ведение археологических разведок или раскопок без полученного в установленном порядке разрешения (Открытого листа), если эти действия не содержат уголовно наказуемого деяния, либо с нарушением условий, предусмотренных разрешением (Открытым листом), в том числе действия повлекшие по неосторожности повреждение или уничтожение объекта археологического наследия (ст. 7.15);

- незаконный оборот археологических предметов (ст. 7.15.1).

Уголовный кодекс Российской Федерации предусматривает ответственность за совершение следующих деяний:

- уничтожение или повреждение объектов культурного наследия, выявленных объектов культурного наследия, природных комплексов, объектов, взятых под охрану государства, или культурных ценностей (ч. 1 ст. 243);

- нарушение требований сохранения или использования объектов культурного наследия, либо выявленных объектов культурного наследия, повлекшее по неосторожности их уничтожение или повреждение в крупном размере (ст. 243.1).

- поиск и (или) изъятие археологических предметов из мест залегания на поверхности земли, в земле или под водой, проводимые без разрешения (Открытого листа), повлекшие повреждение или уничтожение культурного слоя (ч. 1 ст. 243.2).

ГЕОГРАФИЧЕСКАЯ ХАРАКТЕРИСТИКА НОВОКУЗНЕЦКОГО МУНИЦИПАЛЬНОГО ОКРУГА КЕМЕРОВСКОЙ ОБЛАСТИ

Территория, отводимая под объект: «Проект формирования внешнего отвала лицензионных участков недр открытых горных работ ООО «Разрез «Березовский» расположена в левобережье р. Томь, Новокузнецком административном (муниципальном) округе Кемеровской области. Вся площадь участка обследования находится в пределах водосборного бассейна реки Томь. Отметки высот характеризуются общим повышением высот с востока на запад. Ландшафт территории обследования представляет собой плоский водораздел, прорезанный, в направлении с востока-северо-востока на запад-юго-запад, четырьмя ложбинами древнего стока. Восточная граница территории обследования проходит вдоль небольшой реки Кандалеп, впадающей в, расположенное у юго-восточной границы участка, Листвянское водохранилище. Северная граница вплотную подходит к прудам отстойникам и терриконам разреза «Берёзовский». Участок расположен по склонам и вершинам плоского водораздельного пространства, отметки поверхности изменяются в интервале 311–367 м.

Растительность территории преимущественно травянистая. Все представленные понижения – заболоченные, сильно закочкаренные, поросшие тростником и частично-угнетенной березой и черемухой, пространства. Безлесые участки, в результате распашки, слабо задернованы, присутствуют небольшие безымянные водотоки.

На территории обследования широко представлена орнитофауна (много воробьинообразных, коршуны, канюки, луны, кулики и утки). Встречаются лоси, косули, зайцы, лисы и многочисленные грызуны.

Географическое положение. Расположен в южной части Кемеровской области. На северо-западе граничит с Беловским и Прокопьевским районами Кемеровской области, на северо-востоке – с Крапивинским и Тисульским районами Кемеровской области, на востоке с Республикой Хакасия, на юго-востоке – с Междуреченским городским округом Кемеровской области, на юге – с Таштагольским районом Кемеровской области, на западе – с Алтайским краем. Район имеет общие границы с городами, образующими самостоятельные городские округа и не входящими в состав района: Калтан, Междуреченск, Мыски, Осинники. Геоморфологические особенности территории Новокузнецкого района определяются расположением ее в пределах структурных подразделений: Кузнецкой и Неня-Чумышской впадин, Салаирского кряжа и Кузнецкого Алатау. Кузнецкая котловина – одна из крупнейших межгорных впадин в горах Южной Сибири. Протяжённость с севера на юг свыше 300 км, с запада на восток – от 80 до 120 км. В рельефе на северо-западе преобладают аккумулятивно-денудационные, местами

слабоувалистые, равнины высотой 200–250 м, переходящие на юге в возвышенные (400–450 м) денудационные грядово-холмисто-увалистые равнины разной степени расчленённости. В тектоническом отношении Кузнецкая котловина расположена в пределах северной части Алтае-Саянской складчатой области Урало-Охотского подвижного пояса и наследует позднепалеозойско-раннемезозойскую межгорную впадину. Заполнена рыхлыми четвертичными отложениями, среди которых наиболее широко развиты покровные лёссовидные суглинки (мощность до 40 м). Салаирский Кряж ограничен Кузнецкой котловиной с северо-востока. Сложен известняками, песчаниками и вулканическими породами с интрузиями гранитов. Характер рельеф всхолмлённой возвышенности, расчленённой сетью долин, логов и балок на систему сложноветвящихся увалов. Развит карст. Кузнецкий Алатау в тектоническом отношении представляет собой складчатую систему салаирского возраста в северной части Алтае-Саянской складчатой области Урало-Охотского подвижного пояса. Сложен верхнепротерозойскими и кембрийскими вулканогенно-осадочными толщами, офиолитами и ранне-среднепалеозойскими гранитоидами. Распределение почвенного покрова Новокузнецкого района подчиняется закономерностям высотной поясности, он представлен подзолистыми, дерново-подзолистыми, аллювиальными, горными подзолистыми почвами [Михайлов, 1961].

Климат района резко континентальный с продолжительной (до 5 месяцев) холодной зимой и коротким теплым летом. Среднегодовая температура воздуха по многолетним данным равна +1,3 – +1,4 ос. Среднегодовая норма осадков составляет 464 – 652 мм. Преобладающее направление ветров западное и юго-западное. Среднегодовая скорость ветра 3,5 м/с. Среднегодовая относительная влажность воздуха составляет 70 – 73%. Около 64% составляют горно-таежные ландшафты и около 36% лесостепные, занятые сельхозугодьями, горнодобывающими и перерабатывающими предприятиями и другими видами хозяйственной деятельности.

Гидрографическая сеть Новокузнецкого округа принадлежит к системе р. Оби. Основные реки – р. Томь и ее притоки (рр. Тутуяс, Верхняя Терсь, Средняя Терсь, Нижняя Терсь, Майзас, Мрас-Су, Кондома, Аба, Ускат) и р. Чумыш с ее притоками (рр. Таловка, Березовая, Бенжереп, Сары-Чумыш, Мостовая). Главной артерией Кузнецкой котловины является р. Томь, которая берет начало на болотистом склоне между северными отрогами хребта Карылган и горой Вершина Томи в республике Хакасия. В верхнем течении, после впадения в неё Бискаджи, Томь приобретает характер горной реки, прорезая гранитный массив. Для среднего и нижнего течения характерно спокойное состояние и Томь приобретает характер равнинной реки.

Фауна зверей и птиц, имеющих охотничье-промысловое значение, в Новокузнецком районе представлена белкой, бобром, зайцем-беляком, горностаем, лисицей, рябчиком, тетеревом, рысью, косулей сибирской, кабаргой, лосем, медведем и др. Большая часть видов концентрируется на территориях с низкой техногенной нагрузкой [Рациональное природопользование ..., 1989]. Большинство видов животных являются аборигенными, однако среди млекопитающих 3 вида животных были целенаправленно интродуцированы человеком: ондатра, европейский подвид речного бобра, американская норка и один вид расселившиеся самостоятельно – еж обыкновенный.

Орнитофауна округа, включающая 281 вид, типична для региона. Большое количество видов, зарегистрированное в районе, хорошо отражает выраженную здесь поясность и большое разнообразие ландшафта. Существенное влияние на видовую структуру сообществ оказывают пограничные районы Кузнецкой и Минусинской котловин и прилежащих районов равнинной части юга Западной Сибири. На территории района зарегистрировано шесть эндемиков Алтае-Саянского экорегиона: вьюрок сибирский, овсянка Годлевского, пестрогрудка сибирская, трясогузка желтоголовая, чечевица большая и чечетка горная алтайская.

Таким образом, район исследования был пригоден для жизни человека в древности. Здесь в его распоряжении имелись обширные охотничьи угодья и ряд относительно крупных рек с разветвленной, впадающей в них, сетью малых рек и ручьев.

Вместе с тем, необходимо отметить, что большинство известных памятников археологии, расположенных в течении р. Кондомы расположены на ее первых и вторых надпойменных террасах. Реже памятники раннего голоцена (поселения и стоянки Калтан 1, Большой Кандаlep 1, Зеленый Луг 1, Зеленый Луг 2, Зеленый Луг 3) приурочены к склонам необлесенных водораздельных грив. Здесь располагается основная концентрация населения, поскольку это наиболее удобные для проживания места в рассматриваемой ландшафтной области. Современные процессы расселения экстраполируются на периоды древности и средневековья: основная масса населения предпочитала осваивать долину р. Кондома, где в границах рассматриваемой ландшафтной области встречаются удобные селитебные террасы. Отсутствие памятников в заболоченной местности обусловлено невозможностью длительного проживания на данной территории. Подобные участки могли использоваться в природно-хозяйственной деятельности коренного населения данной территории – шорцев (кузнецких татар) – в периоды позднего средневековья – нового времени.

ИСТОРИЧЕСКАЯ СПРАВКА ОБ АРХЕОЛОГИЧЕСКИХ ИССЛЕДОВАНИЯХ В РАЙОНЕ РАСПОЛОЖЕНИЯ ОКН.

Первые археологические находки на правобережном участке р. Томи ниже г. Новокузнецка были получены в 1908 г. в виде случайной находки так называемого Терехинского клада. Находка была сделана местным жителем, по его словам, в подмытом правом берегу р. Томи в 7 верстах ниже по течению от д. Терехино. К сожалению, место находки специалистами не осматривалось.

Сведения о случайных находках древней керамики на приусадебном участке в с. Сидорово в 1970-х гг. поступили от местных жителей в Новокузнецкий краеведческий музей.

Первые сведения об археологических памятниках на территории г. Новокузнецка были получены еще в 1920-х и в 1930-х гг. местными краеведами [Ширин, 2000]. В 1939 г. на участке IV террасы р. Томи в 250 м к северо-западу от Кузнецкой крепости был выявлен Кузнецкий неолитический могильник [Чернышев, 1953]. В 1940 г. в ходе обследования берегов р. Томи совместной экспедицией Томского и Сталинского (ныне Новокузнецкого) краеведческих музеев с участием Н.А. Чернышева были получены новые материалы об археологических памятниках региона [Ширин, 1995].

В 1953 г. археологическую разведку проводит У.Э. Эрдниев. Который выявил несколько поселений на берегах р. Томи. в 1954 г. У.Э. Эрдниев одним из первых, провел раскопки поселения Бедаревское-2 XVII – XVIII вв., расположенное на месте бывшей деревни Бедарево [Ширин, 2006].

В 1962 г. А.П. Окладниковым здесь впервые было найдено верхнепалеолитическое местонахождение Старокузнецкое 1. Оно расположено в 260 м к северо-западу от ж/д ст. «Топольники» в карьере гидронамыва [Окладников, 1964].

В 1962 и 1971 гг. А.И. Мартынов провел археологические разведки на участке левого берега р. Томи между с. Митино и устьем р. Ускат. р. Томи, в результате которых им было выявлено несколько древних поселений на участке [Кулемзин, 1985]. Много новых памятников было выявлено на террасах р. Томи в 1978 г. С.В. Маркиным – в ходе целенаправленных поисков палеолитических местонахождений. В последующие несколько лет С.В. Маркин подверг стационарным раскопкам некоторые из выявленных палеолитических памятников, а также нашел еще несколько поселений, относящихся к более поздним эпохам [Маркин, 1980; 1986].

Разведочные работы в этой части русловых участков р. Томи были проведены экспедициями КемГУ в 1970-х гг. под руководством А.И. Мартынова и В.В. Боброва. Это были археологические разведки в рамках обследования территории, планируемой к

затоплению в связи со строительством на р. Томи плотины Крапивинской ГЭС.

Отдельные участки этой территории за последние 30 лет неоднократно подвергались разведочным работам [Ширин, 1993; 2012].

В 2021 г. Плацем И. А. проведено археологическое обследование земельного участка, подлежащего воздействию земельных, строительных, хозяйственных и иных работ для разработки раздела проектно-сметной документации по объекту «Технический проект разработки месторождения запасов угля открытым способом в лицензионных границах участка «Берёзовский Восточный» ООО «Разрез «Берёзовский»» (Кемеровская область, Прокопьевский муниципальный округ, Новокузнецкий муниципальный район)» с целью выявления объектов историко-культурного наследия. В результате исследований, объекты культурного наследия не выявлены.

Таким образом, участок обследования для реализации проекта «Проект формирования внешнего отвала лицензионных участков недр открытых горных работ ООО «Разрез «Берёзовский» в Новокузнецком муниципальном округе Кемеровской области, расположен на удалении от ранее известных объектов археологического наследия.

ОПИСАНИЕ РАСПОЛОЖЕНИЯ ОБЪЕКТОВ КУЛЬТУРНОГО (АРХЕОЛОГИЧЕСКОГО) НАСЛЕДИЯ, ОСНОВНЫЕ ХАРАКТЕРИСТИКИ

ВОАН «Поселение Кандалеп-1».

Адрес объекта: Кемеровская область-Кузбасс, Новокузнецкий муниципальный округ, правый берег р. Кандалеп, в 3,2 км к СВ от п. Костенково, в 6,1 км к ЮВ от п. Березово, на мысу длиной до 100, шириной до 70 м, высотой 5 м, образованном р. Кандалеп и устьем впадающего в него ручья.

Координаты N53°39'39,9276" E86°51'46,3536".

На территории объекта выявлена впадина округлой формы с обваловкой. Диаметр впадины $\approx 7,5 - 8$ м, глубина 0,8 м. Обваловка шириной $\approx 1,5 - 2$ м, высотой 0,4 м. Высота до уреза воды ≈ 5 м.

Состояние (впадины) удовлетворительное. Разрушение поверхности – отсутствуют. Территория объекта археологического наследия покрыта травянистой растительностью, разрушения поверхности отсутствуют. Датировка неолит – новое время.

Приказом Комитета по охране объектов культурного наследия Кузбасса от 25.07.2023 № 170 «Поселение Кандалеп-1» включено в перечень выявленных объектов культурного наследия, расположенных на территории Кемеровской области – Кузбасса (прил. 2).

Предмет охраны ВОАН «Поселение Кандалеп-1»:

- 1) территория объекта культурного наследия площадью 1095,13 кв. м.;
- 2) культурные отложения, образовавшиеся в процессе жизнедеятельности человека и содержащиеся в себе недвижимые остатки и предметы материальной культуры;
- 3) погребения, полностью или частично скрытые в земле остатки и фрагменты хозяйственных, производственных, ритуальных и иных сооружений;
- 4) полностью или частично скрытые в земле, либо находящиеся на ее поверхности целые, либо фрагментированные предметы, изготовленные из глины, камня, кости, металлов и иных материалов, в том числе остеологического материала;
- 5) устоявшийся растительный покров территории;
- 6) особенности ландшафта.

Координаты поворотных точек углов объекта (WGS-84)

Номер угла	Координата wgs84 широта	Координата wgs84 долгота
1	N53°39'40,5150"	E86°51'45,5455"
2	N53°39'40,5579"	E86°51'47,4091"

3	N53°39'39,5538"	E86°51'47,4767"
4	N53°39'39,5080"	E86°51'45,4876"

Особый режим использования земельного участка, в границах которого располагается выявленный объект культурного наследия – памятник археологии «Поселение Кандалеп-1»

1. Запрещается:

1) изменение правового режима земельного участка по решениям исполнительных органов государственной власти и органов местного самоуправления без согласования с органом исполнительной власти Кемеровской области - Кузбасса, уполномоченным в области сохранения, использования, популяризации и государственной охраны объектов культурного наследия (далее - региональный орган охраны объектов культурного наследия);

2) предоставление земельного участка по решениям исполнительных органов государственной власти и органов местного самоуправления без согласования с региональным органом охраны объектов культурного наследия;

3) проведение работ по выявлению и изучению объекта археологического наследия (далее - археологические полевые работы), в том числе любых работ с полным или частичным изъятием археологических находок без разрешения (открытого листа) на право проведения работ определенного вида на объекте археологического наследия, выдаваемого в порядке, установленном Правительством Российской Федерации;

4) проведение изыскательских работ, земляных работ, строительных работ, мелиоративных работ, хозяйственных работ, предусмотренных статьей 25 Лесного кодекса Российской Федерации работ по использованию лесов (за исключением работ, указанных в пунктах 3, 4 и 7 части 1 статьи 25 Лесного кодекса Российской Федерации), иных работ за исключением проведения таких работ при условии реализации раздела об обеспечении сохранности объекта археологического наследия в проекте проведения указанных работ или при условии реализации проекта обеспечения сохранности объекта археологического наследия либо при условии реализации плана проведения спасательных археологических полевых работ, включающих оценку воздействия проводимых работ на объект археологического наследия, получивших положительное заключение государственной историко-культурной экспертизы и согласованных региональным органом охраны объектов культурного наследия;

5) производство сельскохозяйственных работ и распашка земельного

участка в границах территории объекта археологического наследия.

2. Условия доступа граждан Российской Федерации, иностранных граждан и лиц без гражданства к объекту археологического наследия, устанавливаются региональным органом охраны объектов культурного наследия по согласованию с собственником или иным законным владельцем земельного участка, в границах которого, в пределах координат характерных (поворотных) точек границ территории, располагается объект археологического наследия.

ВОАН «Поселение Кандалеп-2»

Адрес объекта: Кемеровская область-Кузбасс, Новокузнецкий муниципальный округ, правый берег р. Кандалеп, в 3,3 км к СВ от п. Костенково, в 6,0 км к ЮВ от п. Березово, в лесном массиве на берегу р. Кандалеп (Листвягинское водохранилище). Объект представлен группой впадин:

Впадина №1 (координаты N53°39'44,1360", E86°51'45,5724") подпрямоугольной формы с обваловкой. Ориентация Ю-ЮЗ – С-СВ. Размеры ≈ 7,5 x 4,5 м, высота 0,8 – 0,9 м. Обваловка шириной ≈ 1,5 м, высота 0,3 м. Высота до уреза воды ≈ 8 – 10 м.

Впадина №2 (координаты N53°39'46,5264", E86°51'50,3280") подпрямоугольной формы с обваловкой и ярко выраженным входом на СВ. Ориентация ЮЗ – СВ. Размеры ≈ 7,5 x 4 м, высота 0,8 м. Обваловка шириной ≈ 1,5 м, высота 0,3 – 0,4 м. Высота до уреза воды ≈ 3 м, берег крутой.

Впадина №3 (координаты N53°39'47,1348" E86°51'50,1228") подпрямоугольной формы с обваловкой. Ориентация ЮЗ – СВ. Размеры ≈ 7,5 x 4 м, высота ≈ 1 м. Обваловка шириной ≈ 1,5 м, высотой ≈ 0,4 м. Высота до уреза воды ≈ 3 м.

Впадина №4 (координаты N53°39'47,3940", E86°51'50,0616") подпрямоугольной формы с обваловкой. Ориентация ЮЗ – СВ. Размеры ≈ 7,5 x 4 м, высота ≈ 1,2 м. Обваловка шириной ≈ 1,5 м, высотой ≈ 0,4 м. Высота до уреза воды ≈ 4,5 м.

Впадина №5 (координаты N53°39'49,5540", E86°51'48,8232") подпрямоугольной формы с обваловкой и ярко выраженным входом на СВ. Ориентация ЮЗ – СВ. Размеры ≈ 5 x 3 м, высота ≈ 0,8 м. Без обваловки. Высота до уреза воды ≈ 4,5 м.

Впадина №6 (координаты N53°39'49,4640", E86°51'48,3372") подпрямоугольной формы с обваловкой и ярко выраженным входом на СВ.

Ориентация ЮЗ – СВ. Размеры $\approx 7,5 \times 5$ м, высота $\approx 0,7$ м. Без обваловки. Высота до уреза воды ≈ 3 м.

Впадина №7 (координаты N53°39'47,2980", E86°51'44,2646") подпрямоугольной формы без обваловки и входа. Ориентация Ю-ЮЗ – С-СВ. Размеры $\approx 7 \times 4,5$ м, высота $\approx 0,5$ м. Высота до уреза воды ≈ 4 м.

Впадина №8 (координаты N53°39'45,6876", E86°51'44,8920") овальной формы с обваловкой. Ориентирована по линии Ю-ЮЗ – С-СВ. размеры $\approx 8,5 \times 5$ м, высота $\approx 1,4$ м. Обваловка $\approx 1,5$ м шириной и 0,3 м высотой.

Состояние объекта удовлетворительное. Разрушение поверхности – отсутствуют. Территория объекта археологического наследия покрыта травянистой растительностью, разрушения поверхности отсутствуют. Датировка неолит – новое время.

Приказом Комитета по охране объектов культурного наследия Кузбасса от 25.07.2023 № 170 «Поселение Кандалеп-2» включено в перечень выявленных объектов культурного наследия, расположенных на территории Кемеровской области – Кузбасса (прил. 2).

Предмет охраны ВОАН «Поселение Кандалеп-2»:

- 1) территория объекта культурного наследия площадью 23127,35 кв. м.;
- 2) культурные отложения, образовавшиеся в процессе жизнедеятельности человека и содержащиеся в себе недвижимые остатки и предметы материальной культуры;
- 3) погребения, полностью или частично скрытые в земле остатки и фрагменты хозяйственных, производственных, ритуальных и иных сооружений;
- 4) полностью или частично скрытые в земле, либо находящиеся на ее поверхности целые, либо фрагментированные предметы, изготовленные из глины, камня, кости, металлов и иных материалов, в том числе остеологического материала;
- 5) устоявшийся растительный покров территории;
- 6) особенности ландшафта.

Координаты поворотных точек углов объекта (WGS-84)

Номер угла	Координата wgs84 широта	Координата wgs84 долгота
1	N53°39'50,4991"	E86°51'48,5437"
2	N53°39'48,3421"	E86°51'50,3880"
3	N53°39'45,8590"	E86°51'50,8804"

4	N53°39'43,5017"	E86°51'48,4857"
5	N53°39'43,4331"	E86°51'44,8358"
6	N53°39'45,6073"	E86°51'43,3777"
7	N53°39'47,5182"	E86°51'42,8177"
8	N53°39'49,6752"	E86°51'45,2317"

Особый режим использования земельного участка, в границах которого располагается выявленный объект культурного наследия – памятник археологии «Поселение Кандалеп-2»

1. Запрещается:

1) изменение правового режима земельного участка по решениям исполнительных органов государственной власти и органов местного самоуправления без согласования с органом исполнительной власти Кемеровской области - Кузбасса, уполномоченным в области сохранения, использования, популяризации и государственной охраны объектов культурного наследия (далее - региональный орган охраны объектов культурного наследия);

2) предоставление земельного участка по решениям исполнительных органов государственной власти и органов местного самоуправления без согласования с региональным органом охраны объектов культурного наследия;

3) проведение работ по выявлению и изучению объекта археологического наследия (далее - археологические полевые работы), в том числе любых работ с полным или частичным изъятием археологических находок без разрешения (открытого листа) на право проведения работ определенного вида на объекте археологического наследия, выдаваемого в порядке, установленном Правительством Российской Федерации;

4) проведение изыскательских работ, земляных работ, строительных работ, мелиоративных работ, хозяйственных работ, предусмотренных статьей 25 Лесного кодекса Российской Федерации работ по использованию лесов (за исключением работ, указанных в пунктах 3, 4 и 7 части 1 статьи 25 Лесного кодекса Российской Федерации), иных работ за исключением проведения таких работ при условии реализации раздела об обеспечении сохранности объекта археологического наследия в проекте проведения указанных работ или при условии реализации проекта обеспечения сохранности объекта археологического наследия либо при условии реализации плана проведения спасательных археологических полевых работ, включающих оценку воздействия проводимых работ на объект археологического наследия, получивших положительное заключение государственной историко-культурной экспертизы и согласованных региональным органом охраны объектов культурного наследия;

5) производство сельскохозяйственных работ и распашка земельного участка в границах территории объекта археологического наследия.

2. Условия доступа граждан Российской Федерации, иностранных граждан и лиц без гражданства к объекту археологического наследия, устанавливаются региональным органом охраны объектов культурного наследия по согласованию с собственником или иным законным владельцем земельного участка, в границах которого, в пределах координат характерных (поворотных) точек границ территории, располагается объект археологического наследия.

ВОАН «Поселение Кандалеп-3»

Адрес объекта: Кемеровская область-Кузбасс, Новокузнецкий муниципальный округ, правый берег р. Кандалеп, в 4,35 км к СВ от п. Костенково, в 5 км к ЮВ от п. Березово, на правом берегу р. Кандалеп на второй надпойменной террасе. Координаты N53°40'36,5196", E86°51'46,4652".

Объект представлен впадиной округлой формы с выходом ориентированным к реке, диаметр ≈ 15 м, глубина $\approx 1,7$ м, ширина входа ≈ 4 м. Высота до уреза воды ≈ 4 м. Состояние удовлетворительное.

Разрушение поверхности – отсутствуют. Территория объекта археологического наследия покрыта травянистой растительностью, разрушения поверхности отсутствуют. Датировка неолит – новое время.

Приказом Комитета по охране объектов культурного наследия Кузбасса от 25.07.2023 № 170 «Поселение Кандалеп-3» включено в перечень выявленных объектов культурного наследия, расположенных на территории Кемеровской области – Кузбасса (прил. 2).

Предмет охраны ВОАН «Поселение Кандалеп-3»:

- 1) территория объекта культурного наследия площадью 1156,63 кв. м.;
- 2) культурные отложения, образовавшиеся в процессе жизнедеятельности человека и содержащиеся в себе недвижимые остатки и предметы материальной культуры;
- 3) погребения, полностью или частично скрытые в земле остатки и фрагменты хозяйственных, производственных, ритуальных и иных сооружений;
- 4) полностью или частично скрытые в земле, либо находящиеся на ее поверхности целые, либо фрагментированные предметы, изготовленные из глины, камня, кости, металлов и иных материалов, в том числе остеологического материала;

- 5) устоявшийся растительный покров территории;
- 6) особенности ландшафта.

Координаты поворотных точек углов объекта (WGS-84)

Номер угла	Координата wgs84 широта	Координата wgs84 долгота
1	N53°40'37,3584"	E86°51'46,1160"
2	N53°40'36,9080"	E86°51'47,0373"
3	N53°40'36,4933"	E86°51'47,0035"
4	N53°40'36,1501"	E86°51'46,8103"
5	N53°40'35,9456"	E86°51'45,7361"
6	N53°40'36,4461"	E86°51'45,0506"
7	N53°40'36,9952"	E86°51'45,0143"

Особый режим использования земельного участка, в границах которого располагается выявленный объект культурного наследия – памятник археологии «Поселение Кандалеп-3»

1. Запрещается:
 - 1) изменение правового режима земельного участка по решениям исполнительных органов государственной власти и органов местного самоуправления без согласования с органом исполнительной власти Кемеровской области - Кузбасса, уполномоченным в области сохранения, использования, популяризации и государственной охраны объектов культурного наследия (далее - региональный орган охраны объектов культурного наследия);
 - 2) предоставление земельного участка по решениям исполнительных органов государственной власти и органов местного самоуправления без согласования с региональным органом охраны объектов культурного наследия;
 - 3) проведение работ по выявлению и изучению объекта археологического наследия (далее - археологические полевые работы), в том числе любых работ с полным или частичным изъятием археологических находок без разрешения (открытого листа) на право проведения работ определенного вида на объекте археологического наследия, выдаваемого в порядке, установленном Правительством Российской Федерации;
 - 4) проведение изыскательских работ, земляных работ, строительных работ, мелиоративных работ, хозяйственных работ, предусмотренных статьей 25 Лесного кодекса Российской Федерации работ по использованию лесов (за исключением работ, указанных в пунктах 3, 4 и 7 части 1 статьи 25 Лесного кодекса Российской Федерации), иных работ за исключением проведения таких работ при условии реализации раздела об обеспечении сохранности объекта археологического наследия в

проекте проведения указанных работ или при условии реализации проекта обеспечения сохранности объекта археологического наследия либо при условии реализации плана проведения спасательных археологических полевых работ, включающих оценку воздействия проводимых работ на объект археологического наследия, получивших положительное заключение государственной историко-культурной экспертизы и согласованных региональным органом охраны объектов культурного наследия;

5) производство сельскохозяйственных работ и распашка земельного участка в границах территории объекта археологического наследия.

2. Условия доступа граждан Российской Федерации, иностранных граждан и лиц без гражданства к объекту археологического наследия, устанавливаются региональным органом охраны объектов культурного наследия по согласованию с собственником или иным законным владельцем земельного участка, в границах которого, в пределах координат характерных (поворотных) точек границ территории, располагается объект археологического наследия.

ВОАН «Поселение Кандалеп-4»

Адрес объекта: Кемеровская область-Кузбасс, Новокузнецкий муниципальный округ, правый берег р. Кандалеп, в 5,5 км к ССВ от п. Костенково, в 4,8 км к ВЮВ от п. Березово, на правом берегу р. Кандалеп, на склоне коренной террасы. Координаты N53°41'04,7292", E86°51'46,4040".

Объект представлен впадиной подпрямоугольной формы с обваловкой. Размеры ≈ 6 х 4 м, высота $\approx 0,9$ м. Обваловка шириной 1,5 м и высотой 0,2 м.

Состояние удовлетворительное. Разрушение поверхности – отсутствуют. Территория объекта археологического наследия покрыта травянистой растительностью, разрушения поверхности отсутствуют. Датировка неолит – новое время.

Приказом Комитета по охране объектов культурного наследия Кузбасса от 25.07.2023 № 170 «Поселение Кандалеп-4» включено в перечень выявленных объектов культурного наследия, расположенных на территории Кемеровской области – Кузбасса (прил. 2).

Предмет охраны ВОАН «Поселение Кандалеп-4»:

- 1) территория объекта культурного наследия площадью 1152,88 кв. м.;
- 2) культурные отложения, образовавшиеся в процессе жизнедеятельности человека и содержащиеся в себе недвижимые остатки и предметы материальной культуры;
- 3) погребения, полностью или частично скрытые в земле остатки и

- фрагменты хозяйственных, производственных, ритуальных и иных сооружений;
- 4) полностью или частично скрытые в земле, либо находящиеся на ее поверхности целые, либо фрагментированные предметы, изготовленные из глины, камня, кости, металлов и иных материалов, в том числе остеологического материала;
 - 5) устоявшийся растительный покров территории;
 - 6) особенности ландшафта.

Координаты поворотных точек углов объекта (WGS-84)

Номер угла	Координата wgs84 широта	Координата wgs84 долгота
1	N53°41'05,3063"	E86°51'45,3897"
2	N53°41'05,3263"	E86°51'47,3402"
3	N53°41'04,2684"	E86°51'47,2678"
4	N53°41'04,2884"	E86°51'45,2835"

Особый режим использования земельного участка, в границах которого располагается выявленный объект культурного наследия – памятник археологии «Поселение Кандалеп-4»

1. Запрещается:
 - 1) изменение правового режима земельного участка по решениям исполнительных органов государственной власти и органов местного самоуправления без согласования с органом исполнительной власти Кемеровской области - Кузбасса, уполномоченным в области сохранения, использования, популяризации и государственной охраны объектов культурного наследия (далее - региональный орган охраны объектов культурного наследия);
 - 2) предоставление земельного участка по решениям исполнительных органов государственной власти и органов местного самоуправления без согласования с региональным органом охраны объектов культурного наследия;
 - 3) проведение работ по выявлению и изучению объекта археологического наследия (далее - археологические полевые работы), в том числе любых работ с полным или частичным изъятием археологических находок без разрешения (открытого листа) на право проведения работ определенного вида на объекте археологического наследия, выдаваемого в порядке, установленном Правительством Российской Федерации;
 - 4) проведение изыскательских работ, земляных работ, строительных работ, мелиоративных работ, хозяйственных работ, предусмотренных статьей 25 Лесного

кодекса Российской Федерации работ по использованию лесов (за исключением работ, указанных в пунктах 3, 4 и 7 части 1 статьи 25 Лесного кодекса Российской Федерации), иных работ за исключением проведения таких работ при условии реализации раздела об обеспечении сохранности объекта археологического наследия в проекте проведения указанных работ или при условии реализации проекта обеспечения сохранности объекта археологического наследия либо при условии реализации плана проведения спасательных археологических полевых работ, включающих оценку воздействия проводимых работ на объект археологического наследия, получивших положительное заключение государственной историко-культурной экспертизы и согласованных региональным органом охраны объектов культурного наследия;

5) производство сельскохозяйственных работ и распахка земельного участка в границах территории объекта археологического наследия.

2. Условия доступа граждан Российской Федерации, иностранных граждан и лиц без гражданства к объекту археологического наследия, устанавливаются региональным органом охраны объектов культурного наследия по согласованию с собственником или иным законным владельцем земельного участка, в границах которого, в пределах координат характерных (поворотных) точек границ территории, располагается объект археологического наследия.

ВОАН «Поселение Кандалеп-5»

Адрес объекта: Кемеровская область-Кузбасс, Новокузнецкий муниципальный округ, правый берег р. Кандалеп, в 3,8 км к СВ от п. Костенково, в 5,7 км к ЮВ от п. Березово, на правом берегу р. Кандалеп (Листвягинское водохранилище).

Объект был выявлен при проведении шурфовочных работ под проектируемое формирование внешнего отвала и водоотводящей канавы. В шурфе были обнаружены 13 фрагментов керамических сосудов, на глубине 30 – 35 см от современной дневной поверхности.

При уточнении границ были дополнительно заложены 3 шурфа показавшие отсутствие признаков культурного слоя. Состояние удовлетворительное. Разрушение поверхности – отсутствуют.

Территория объекта археологического наследия покрыта травянистой растительностью, разрушения поверхности отсутствуют. Датировка неолит – новое время.

Приказом Комитета по охране объектов культурного наследия Кузбасса от 25.07.2023 № 170 «Поселение Кандалеп-5» включено в перечень выявленных объектов

культурного наследия, расположенных на территории Кемеровской области – Кузбасса (прил. 2).

Предмет охраны ВОАН «Поселение Кандалеп-5»:

- 1) территория объекта культурного наследия площадью 631,61 м² кв. м.;
- 2) культурные отложения, образовавшиеся в процессе жизнедеятельности человека и содержащиеся в себе недвижимые остатки и предметы материальной культуры;
- 3) погребения, полностью или частично скрытые в земле остатки и фрагменты хозяйственных, производственных, ритуальных и иных сооружений;
- 4) полностью или частично скрытые в земле, либо находящиеся на ее поверхности целые, либо фрагментированные предметы, изготовленные из глины, камня, кости, металлов и иных материалов, в том числе остеологического материала;
- 5) устоявшийся растительный покров территории;
- 6) особенности ландшафта.

Координаты поворотных точек углов объекта (WGS-84)

Номер угла	Координата wgs84 широта	Координата wgs84 долгота
1	N53°40'02,9529"	E86°51'55,0946"
2	N53°40'02,9157"	E86°51'56,2340"
3	N53°40'01,7944"	E86°51'55,4157"
4	N53°40'02,0776"	E86°51'54,5394"

Особый режим использования земельного участка, в границах которого располагается выявленный объект культурного наследия – памятник археологии «Поселение Кандалеп-5»

1. Запрещается:
 - 1) изменение правового режима земельного участка по решениям исполнительных органов государственной власти и органов местного самоуправления без согласования с органом исполнительной власти Кемеровской области - Кузбасса, уполномоченным в области сохранения, использования, популяризации и государственной охраны объектов культурного наследия (далее - региональный орган охраны объектов культурного наследия);
 - 2) предоставление земельного участка по решениям исполнительных органов государственной власти и органов местного самоуправления без согласования с региональным органом охраны объектов культурного наследия;

3) проведение работ по выявлению и изучению объекта археологического наследия (далее - археологические полевые работы), в том числе любых работ с полным или частичным изъятием археологических находок без разрешения (открытого листа) на право проведения работ определенного вида на объекте археологического наследия, выдаваемого в порядке, установленном Правительством Российской Федерации;

4) проведение изыскательских работ, земляных работ, строительных работ, мелиоративных работ, хозяйственных работ, предусмотренных статьей 25 Лесного кодекса Российской Федерации работ по использованию лесов (за исключением работ, указанных в пунктах 3, 4 и 7 части 1 статьи 25 Лесного кодекса Российской Федерации), иных работ за исключением проведения таких работ при условии реализации раздела об обеспечении сохранности объекта археологического наследия в проекте проведения указанных работ или при условии реализации проекта обеспечения сохранности объекта археологического наследия либо при условии реализации плана проведения спасательных археологических полевых работ, включающих оценку воздействия проводимых работ на объект археологического наследия, получивших положительное заключение государственной историко-культурной экспертизы и согласованных региональным органом охраны объектов культурного наследия;

5) производство сельскохозяйственных работ и распашка земельного участка в границах территории объекта археологического наследия.

2. Условия доступа граждан Российской Федерации, иностранных граждан и лиц без гражданства к объекту археологического наследия, устанавливаются региональным органом охраны объектов культурного наследия по согласованию с собственником или иным законным владельцем земельного участка, в границах которого, в пределах координат характерных (поворотных) точек границ территории, располагается объект археологического наследия.

ОЦЕНКА ВОЗДЕЙСТВИЯ ПРОВОДИМЫХ РАБОТ НА ОБЪЕКТЫ КУЛЬТУРНОГО (АРХЕОЛОГИЧЕСКОГО) НАСЛЕДИЯ

На участке, отводимом под объекты ООО «Разрез «Березовский» в Новокузнецком муниципальном округе Кемеровской области предполагается формирование отвала

Земельный участок под объект «Проект формирования внешнего отвала лицензионных участков недр открытых горных работ ООО «Разрез «Березовский» непосредственно связан с земельными участками в границах территории объектов культурного наследия: Поселение Кандалеп-1 (расположено на расстоянии 271 м от проектируемого объекта), Поселение Кандалеп-2 (9 м), Поселение Кандалеп-3 (37 м), Поселение Кандалеп-4 (9 м), Поселение Кандалеп-5 (71 м)..

Из-за близкого расположения территории выявленных объектов археологического наследия являются непосредственно связанными с территорией предполагаемого строительства, и, следовательно, проведение землеустроительных, земляных, строительных мелиоративных, хозяйственных и иных работ по проекту может оказать прямое или косвенное воздействие на выявленные объекты археологического наследия «Поселение Кандалеп-1», «Поселение Кандалеп-2», «Поселение Кандалеп-3», «Поселение Кандалеп-4», «Поселение Кандалеп-5».

Учитывая изложенное, в соответствии со статьей 36, пунктом 2 статьи 45 Федерального закона 25.06.2002 № 73-ФЗ «Об объектах культурного наследия (памятниках истории и культуры) народов Российской Федерации» требуется разработка документации для обеспечения сохранности выявленных объектов археологического наследия Поселение Кандалеп-1», «Поселение Кандалеп-2», «Поселение Кандалеп-3», «Поселение Кандалеп-4», «Поселение Кандалеп-5».

При реализации проекта ООО «Разрез «Березовский» выявленные объекты археологического наследия Поселение Кандалеп-1», «Поселение Кандалеп-2», «Поселение Кандалеп-3», «Поселение Кандалеп-4», «Поселение Кандалеп-5» могут быть физически повреждены без проведения специальных мероприятий по обеспечению их сохранности.

В целях предотвращения повреждений выявленных объектов археологического наследия Поселение Кандалеп-1», «Поселение Кандалеп-2», «Поселение Кандалеп-3», «Поселение Кандалеп-4», «Поселение Кандалеп-5», настоящим Проектом разработаны мероприятия по обеспечению их сохранности.

ВАРИАНТЫ МЕРОПРИЯТИЙ ПО ОБЕСПЕЧЕНИЮ СОХРАННОСТИ ОБЪЕКТОВ КУЛЬТУРНОГО (АРХЕОЛОГИЧЕСКОГО) НАСЛЕДИЯ

Действующим законодательством (Закон РФ № 73-ФЗ, ст. 36-37) предусматривается, что строительные, дорожные, мелиоративные и иные работы, создающие угрозу существования объектам археологического наследия, могут проводиться лишь после осуществления необходимых мероприятий, обеспечивающих сохранность памятников. При этом полная стоимость проведения этих мероприятий целиком относится за счет средств физических и юридических лиц, являющихся заказчиками проводимых работ.

Действующим законодательством определены особенности проектирования и проведения землеустроительных, земляных, строительных мелиоративных, хозяйственных и иных работ на территории объекта культурного наследия, на земельных участках, непосредственно связанных с земельным участком в границах территории объекта культурного наследия, а также меры по обеспечению сохранности объектов археологического наследия при проведении указанных видов работ. Действующее законодательство России по охране культурного наследия предлагает следующие варианты обеспечения сохранности объектов археологического наследия в зонах строительных работ:

а) Перенос объекта хозяйственной деятельности за пределы границ территории объекта археологического наследия, изменение площади или конфигурации объекта хозяйственной деятельности, исключение территории объектов археологического наследия из зон проведения строительных работ. В случае переноса площади работ за пределы границ объектов археологического наследия необходимо проведение археологической разведки для установления наличия или отсутствия на испрашиваемой территории ранее неизвестных выявленных объектов археологического наследия на стадии разработки проектной документации до начала проведения строительных работ. Перенос объекта хозяйственной деятельности за пределы границ территории объекта археологического наследия либо земельных участков, непосредственно связанных с территорией объектов археологического наследия осуществляется на расстояние не менее 25 м от границ объекта археологического наследия для исключения прямого или косвенного влияния хозяйственной деятельности на данный объект.

б) *Вывос (эвакуация) объектов* археологического наследия за пределы зон проведения строительных работ. В связи с тем, что археологические объекты относятся к недвижимым памятникам истории и культуры, эта форма обеспечения сохранности может

быть применена к ним в очень ограниченной степени и относится, как правило, лишь к деталям объектов археологического наследия, либо к такому типу памятников, как петроглифы (наскальные рисунки), отдельно стоящие надгробные камни и т.п.

в) Осуществление хозяйственной деятельности в определенном объеме, с использованием определенных видов техники или в определенное время года исключающие причинение вреда объекту археологического наследия.

г) Запрет или ограничение движения автотранспорта, иной техники по территории объекта археологического наследия, установка ограждений, запрещающих/информационных знаков, проведение специальных мероприятий по укреплению разрушающегося культурного слоя, ограничивающих вредное воздействие проектируемых объектов на археологические объекты. Создание защитных сооружений может рекомендоваться как в отношении наиболее ценных археологических объектов (в случаях, когда стоимость создания защитных устройств превышает стоимость полного научного исследования археологических объектов), так и в большинстве случаев, когда хозяйственные работы проводятся на земельных участках, непосредственно связанных с земельным участком в границах территории объекта культурного наследия.

д) Спасательные археологические полевые работы (раскопки). Согласно ФЗ-73 ст. 40 «в исключительных случаях под сохранением объекта археологического наследия понимаются спасательные археологические полевые работы, осуществляемые в порядке, определенном ст. 45 настоящего Федерального закона».

Это подразумевает полное научное исследование археологических объектов, целостность которых может быть нарушена в ходе строительства. Данный вид охранных работ применяется в исключительных случаях по согласованию с госорганами охраны культурного наследия при невозможности сохранения памятника археологии другими способами, когда невозможно исключить археологический объект из зоны строительных работ, либо когда изменение проекта (перенос зоны строительства) экономически нецелесообразно.

Спасательные археологические полевые работы осуществляются с полным или частичным изъятием археологических находок из раскопов. Спасательные полевые археологические работы проводятся научными специализированными организациями.

Ведение спасательных полевых археологических работ допускается только при наличии оформленных в установленном порядке разрешений, выданных федеральным органом охраны памятников или органом охраны памятников субъекта Российской Федерации в соответствии с действующим законодательством.

Спасательные полевые археологические работы проводятся в соответствии с

плановым заданием, выдаваемым федеральным органом охраны объектов культурного наследия или органом охраны объектов культурного наследия субъекта Федерации, в соответствии с действующим законодательством.

К руководству полевыми археологическими работами допускаются специалисты, имеющие профессиональную подготовку, владеющие современными методами ведения археологических работ. Организацию и координацию проведения спасательных полевых археологических работ осуществляют уполномоченные органы охраны объектов культурного наследия в соответствии с действующим законодательством.

д) Проведение археологического наблюдения, как формы археологических полевых исследований, осуществляемых в целях сохранения объектов археологического наследия, устанавливающих контроль со стороны специалиста-археолога за соблюдением условий, предписанных организаторам строительно-хозяйственных работ государственными органами, уполномоченными в области охраны объектов культурного наследия.

МЕРОПРИЯТИЯ ПО ОБЕСПЕЧЕНИЮ СОХРАННОСТИ ОБЪЕКТОВ КУЛЬТУРНОГО (АРХЕОЛОГИЧЕСКОГО) НАСЛЕДИЯ

Проект обеспечения сохранности выявленных объектов археологического наследия «Поселение Кандалеп-1», «Поселение Кандалеп-2», «Поселение Кандалеп-3», «Поселение Кандалеп-4», «Поселение Кандалеп-5» предусматривает следующие мероприятия:

1. Вынос в натуру границ ВОАН «Поселение Кандалеп-1», «Поселение Кандалеп-2», «Поселение Кандалеп-3», «Поселение Кандалеп-4», «Поселение Кандалеп-5»;
2. Инструктаж исполнителей об особом режиме использования земельных участков в границах ВОАН «Поселение Кандалеп-1», «Поселение Кандалеп-2», «Поселение Кандалеп-3», «Поселение Кандалеп-4», «Поселение Кандалеп-5»;
3. Выполнение особого режима использования земельных участков в границах территории ВОАН «Поселение Кандалеп-1», «Поселение Кандалеп-2», «Поселение Кандалеп-3», «Поселение Кандалеп-4», «Поселение Кандалеп-5»

Вынос в натуру границ ВОАН «Поселение Кандалеп-1», «Поселение Кандалеп-2», «Поселение Кандалеп-3», «Поселение Кандалеп-4», «Поселение Кандалеп-5» осуществляется кольшками (вехами) с помощью геодезических приборов. Кольшки (вехи), видимые на поверхности устанавливаются для обеспечения проведения инструктажа на месте работ. Кольшки (вехи) подвязываются сигнальной лентой или окрашиваются в заметные цвета.

Инструктаж исполнителей об особом режиме использования земельных участков в границах ВОАН «Поселение Кандалеп-1», «Поселение Кандалеп-2», «Поселение Кандалеп-3», «Поселение Кандалеп-4», «Поселение Кандалеп-5».

В инструктаж входит:

- показ границ территории ВОАН «Поселение Кандалеп-1», «Поселение Кандалеп-2», «Поселение Кандалеп-3», «Поселение Кандалеп-4», «Поселение Кандалеп-5» на карте или на местности;
- изложение предмета охраны ВОАН «Поселение Кандалеп-1», «Поселение Кандалеп-2», «Поселение Кандалеп-3», «Поселение Кандалеп-4», «Поселение Кандалеп-5»;
- изложение условий особого режима использования земельного участка в границах территории ВОАН «Поселение Кандалеп-1», «Поселение Кандалеп-2», «Поселение Кандалеп-3», «Поселение Кандалеп-4», «Поселение Кандалеп-5».

Контроль за выполнением мероприятий

Контроль за выполнением мероприятий обеспечивается проведением

государственного надзора за состоянием, содержанием, сохранением, использованием, популяризацией и государственной охраной выявленных объектов археологического наследия «Поселение Кандалеп-1», «Поселение Кандалеп-2», «Поселение Кандалеп-3», «Поселение Кандалеп-4», «Поселение Кандалеп-5».

Мероприятия по обеспечению сохранности выявленных объектов археологического наследия «Поселение Кандалеп-1», «Поселение Кандалеп-2», «Поселение Кандалеп-3», «Поселение Кандалеп-4», «Поселение Кандалеп-5» должны проводиться согласно плану мероприятий.

ПОРЯДОК ИЗМЕНЕНИЯ ПРОЕКТА ПО ОБЕСПЕЧЕНИЮ СОХРАННОСТИ ОБЪЕКТОВ КУЛЬТУРНОГО (АРХЕОЛОГИЧЕСКОГО) НАСЛЕДИЯ, КОНТРОЛЬ ЗА СОБЛЮДЕНИЕМ НОРМ

Проект подлежит государственной историко-культурной экспертизе в соответствии с требованиями ст. 30 Закона РФ № 73-ФЗ и в порядке, установленном Положением о историко-культурной экспертизе, утвержденным Постановлением Правительства Российской Федерации № 569 от 15 июля 2009 г.

Изменение и дополнение Проекта производятся разработчиком Проекта в случае:

- изменения площади, протяженности или конфигурации объекта хозяйственной деятельности, его местоположения в пределах границ территории объекта археологического наследия;

- изменения параметров границ постоянного или временного отвода испрашиваемого земельного участка, в отличие от заявленных ранее;

- изменения в результате хозяйственной деятельности или вследствие природных факторов площади, конфигурации границ, состояния, иных учетных данных объекта археологического наследия;

- изменения площади, протяженности или конфигурации объекта археологического наследия;

- допущенных технических ошибках.

Все изменения или дополнения в Проект вносятся на основании заявления Заказчика, направляемого в Комитет по охране объектов культурного наследия Кузбасса, с указанием вносимых изменений, новых параметров объектов хозяйственной деятельности и землеотводов, координат характерных точек с приложением графического отображения всех вносимых предложений на топографическом плане объекта археологического наследия.

Топографический план объекта археологического наследия, прилагаемый к Заявлению Заказчика на внесение изменений, должен быть заверен подписью должностного лица и печатью организации Заказчика и согласован в Комитете по охране объектов культурного наследия Кузбасса.

При существенных изменениях в Проекте, Комитет по охране объектов культурного наследия Кузбасса вправе обязать направить измененную Проектную документацию на повторную государственную историко-культурную экспертизу. Заказчик/Разработчик измененного Проекта может направить её на повторную государственную историко-культурную экспертизу по своей инициативе.

Контроль за соблюдением положений Раздела проекта осуществляется Комитетом по охране объектов культурного наследия Кузбасса при:

- формировании, ремонте и эксплуатации объектов хозяйственной деятельности, отмеченных в Проекте;
- использовании земельного участка, в границах которого расположен объект археологического наследия или непосредственно связанного с ним участка;
- подготовке конкурсной документации, условий проведения работ, направленных на реализацию Проекта.

Комитет по охране объектов культурного наследия Кузбасса для осуществления контроля за соблюдением норм Проекта вправе привлечь к данным мероприятиям представителей Разработчика Проекта.

В период проведения работ по объектам ООО «Разрез «Березовский», расположенного на территории Новокузнецкого муниципального округа Кемеровской области, на территории объектов культурного наследия возможно проведение государственного надзора за состоянием, содержанием, сохранением, использованием, популяризацией и государственной охраной объектов культурного наследия.

Предметом государственного контроля (надзора) в области охраны объектов культурного наследия являются:

1) для федерального государственного контроля (надзора) в области охраны объектов культурного наследия - соблюдение юридическими лицами, индивидуальными предпринимателями и гражданами в отношении объектов культурного наследия федерального значения, зон охраны объектов культурного наследия федерального значения, защитных зон объектов культурного наследия федерального значения установленных федеральными законами, принимаемыми в соответствии с ними иными нормативными правовыми актами Российской Федерации, законами и иными нормативными правовыми актами субъектов Российской Федерации обязательных требований в области охраны объектов культурного наследия, включая:

требования охранных обязательств собственников или иных законных владельцев объектов культурного наследия;

требования к содержанию и использованию объекта культурного наследия, требования к сохранению объекта культурного наследия, требования к обеспечению доступа к объекту культурного наследия;

требования к градостроительным регламентам в границах территорий зон охраны объекта культурного наследия, в границах территории достопримечательного места с

учетом установленных для этих территорий особых режимов использования земель;

требования, содержащиеся в разрешительных документах, выданных федеральным органом охраны объектов культурного наследия и региональными органами охраны объектов культурного наследия в соответствии с законодательством об охране объектов культурного наследия;

требования к проведению работ по сохранению объектов культурного наследия, в том числе о соответствии работ согласованной проектной документации и разрешению на проведение работ по их сохранению;

требования к осуществлению деятельности в границах территории объекта культурного наследия, в границах территорий зон охраны объекта культурного наследия, защитной зоны объекта культурного наследия, в границах территории достопримечательного места, требования особого режима использования земельного участка, водного объекта или его части, в границах которых располагается объект археологического наследия;

требования к обеспечению доступности для инвалидов объектов социальной, инженерной и транспортной инфраструктур и предоставляемых услуг;

меры по обеспечению сохранности объекта культурного наследия, включенного в единый государственный реестр объектов культурного наследия (памятников истории и культуры) народов Российской Федерации;

меры по обеспечению сохранности объектов культурного наследия, предусмотренные проектной документацией на строительство, реконструкцию, капитальный ремонт объектов капитального строительства, на проведение работ по сохранению объектов культурного наследия;

2) для регионального государственного контроля (надзора) в области охраны объектов культурного наследия - соблюдение юридическими лицами, индивидуальными предпринимателями и гражданами в отношении объектов культурного наследия регионального значения, местного (муниципального) значения, выявленных объектов культурного наследия и объектов, обладающих признаками объекта культурного наследия в соответствии со статьей 3 настоящего Федерального закона, зон охраны объектов культурного наследия регионального значения, зон охраны объектов культурного наследия местного (муниципального) значения, защитных зон объектов культурного наследия регионального значения, защитных зон объектов культурного наследия местного (муниципального) значения, а также исторических поселений (за исключением расположенных на их территориях отдельных объектов культурного наследия федерального значения, перечень которых устанавливается Правительством Российской

Федерации в соответствии с пунктом 1 статьи 9.1 73-ФЗ) установленных 73-ФЗ, другими федеральными законами, принимаемыми в соответствии с ними иными нормативными правовыми актами Российской Федерации, законами и иными нормативными правовыми актами субъектов Российской Федерации и органов местного самоуправления обязательных требований в области охраны объектов культурного наследия, включая:

требования охранных обязательств собственников или иных законных владельцев объектов культурного наследия;

требования к содержанию и использованию объекта культурного наследия, требования к сохранению объекта культурного наследия, требования к обеспечению доступа к объекту культурного наследия;

требования к градостроительным регламентам в границах территорий зон охраны объекта культурного наследия, в границах территории достопримечательного места, в границах территории исторического поселения и с учетом установленных для этих территорий особых режимов использования земель;

требования, содержащиеся в разрешительных документах, выданных региональными органами охраны объектов культурного наследия, муниципальными органами охраны объектов культурного наследия в соответствии с законодательством об охране объектов культурного наследия;

требования к проведению работ по сохранению объектов культурного наследия, в том числе о соответствии работ согласованной проектной документации и разрешению на проведение работ по их сохранению;

требования к осуществлению деятельности в границах территории объекта культурного наследия, в границах территорий зон охраны объекта культурного наследия, защитной зоны объекта культурного наследия, в границах территории достопримечательного места, в границах территории исторического поселения либо требования особого режима использования земельного участка, водного объекта или его части, в границах которых располагается объект археологического наследия, установленные настоящим Федеральным законом;

требования к обеспечению доступности для инвалидов объектов социальной, инженерной и транспортной инфраструктур и предоставляемых услуг;

меры по обеспечению сохранности объекта культурного наследия, включенного в единый государственный реестр объектов культурного наследия (памятников истории и культуры) народов Российской Федерации, выявленного объекта культурного наследия, а также объекта, обладающего признаками объекта культурного наследия в соответствии со статьей 3 73-ФЗ, обнаруженного в ходе проведения изыскательских, проектных, земляных,

строительных, мелиоративных, хозяйственных работ, указанных в статье 30 73-ФЗ, работ по использованию лесов и иных работ, в том числе меры, предусмотренные проектной документацией на строительство, реконструкцию, капитальный ремонт объектов капитального строительства, на проведение работ по сохранению объектов культурного наследия.

3. Организация и осуществление государственного контроля (надзора) в области охраны объектов культурного наследия регулируются Федеральным законом от 31 июля 2020 года N 248-ФЗ "О государственном контроле (надзоре) и муниципальном контроле в Российской Федерации".

4. Государственный контроль (надзор) за реализацией органами исполнительной власти субъектов Российской Федерации и органами местного самоуправления полномочий в области охраны объектов культурного наследия осуществляется федеральным органом охраны объектов культурного наследия, региональными органами охраны объектов культурного наследия в соответствии с положениями Федерального закона от 6 октября 1999 года N 184-ФЗ "Об общих принципах организации законодательных (представительных) и исполнительных органов государственной власти субъектов Российской Федерации" и Федерального закона от 6 октября 2003 года N 131-ФЗ "Об общих принципах организации местного самоуправления в Российской Федерации".

5. При осуществлении государственного контроля (надзора) в области охраны объектов культурного наследия:

- плановые контрольные (надзорные) мероприятия не проводятся;
- контрольные (надзорные) мероприятия проводятся, в том числе на основании программы проверок.

Программа проверок формируется федеральным органом охраны объектов культурного наследия, региональными органами охраны объектов культурного наследия на основании разрешения на проведение работ по сохранению объектов культурного наследия, выданного данным органом, а также на основании истечения срока (завершения периода) проведения работ по сохранению объекта культурного наследия, установленного охранным обязательством собственника или иного законного владельца объекта культурного наследия.

Порядок формирования и изменения программы проверок устанавливается положением о государственном контроле (надзоре).

При осуществлении государственного контроля (надзора) в области охраны объектов культурного наследия может выдаваться предписание об устранении выявленных

нарушений обязательных требований, выявленных в том числе в ходе наблюдения за соблюдением обязательных требований (мониторинга безопасности).

Должностные лица органов охраны объектов культурного наследия в порядке, установленном законодательством Российской Федерации, имеют право:

- беспрепятственно по предъявлении служебного удостоверения и в соответствии с полномочиями, установленными решением органа охраны объектов культурного наследия о проведении контрольного (надзорного) мероприятия посещать и обследовать используемые органами государственной власти, органами местного самоуправления, юридическими лицами, индивидуальными предпринимателями и физическими лицами при осуществлении хозяйственной и иной деятельности территории, здания, производственные, хозяйственные и иные нежилые помещения, строения, сооружения, являющиеся объектами культурного наследия либо находящиеся в зонах охраны таких объектов, земельные участки, на которых такие объекты расположены либо которые находятся в зонах охраны таких объектов, а с согласия собственников жилые помещения, являющиеся объектами культурного наследия. Дата и время посещения и обследования должностным лицом органа охраны объектов культурного наследия жилого помещения, занимаемого физическим лицом, должны быть предварительно согласованы с указанным физическим лицом;

- выдавать предписания, в том числе:

об устранении выявленных нарушений обязательных требований, предъявляемых к собственнику или иному законному владельцу объекта культурного наследия либо земельного участка, водного объекта или его части, в границах которых располагается объект археологического наследия, объекта недвижимого имущества, расположенного в зонах охраны объектов культурного наследия;

об устранении нарушений особого режима использования земель в границах зон охраны объекта культурного наследия;

об устранении нарушений требований к осуществлению деятельности в границах территории объекта культурного наследия либо особого режима использования земельного участка, водного объекта или его части, в границах которых располагается объект археологического наследия;

о приостановлении работ, указанных в статье 36 настоящего Федерального закона;

- привлекать к административной ответственности и принимать меры по предотвращению правонарушений;

- направлять в уполномоченные органы материалы, связанные с нарушениями обязательных требований, для решения вопросов о возбуждении уголовных дел по

признакам преступлений;

- предъявлять в суд:

иски о понуждении исполнить обязательства в области сохранения, использования, популяризации и государственной охраны объектов культурного наследия в натуре;

в случае, если собственник объекта культурного наследия, включенного в единый государственный реестр объектов культурного наследия (памятников истории и культуры) народов Российской Федерации, выявленного объекта культурного наследия либо собственник земельного участка, в границах которого располагается объект археологического наследия, не выполняет требований к сохранению объекта культурного наследия или совершает действия, угрожающие сохранности объекта культурного наследия или влекущие утрату им своего значения, иски об изъятии из собственности указанных лиц объекта культурного наследия либо земельного участка, в границах которого располагается объект археологического наследия;

в случае, если объект культурного наследия, включенный в реестр, уничтожен по вине собственника данного объекта или пользователя данным объектом либо по вине владельца земельного участка, в границах которого располагался объект археологического наследия, иски о безвозмездном изъятии у указанных лиц земельного участка в границах территории объекта культурного наследия, являющегося неотъемлемой частью объекта культурного наследия, либо земельного участка, в границах которого располагался объект археологического наследия.

В случае, если по результатам проведенных контрольных (надзорных) мероприятий в рамках осуществления государственного контроля (надзора) в области охраны объектов культурного наследия должностным лицом органа охраны объектов культурного наследия выявлен факт нарушения требований к осуществлению деятельности в границах территории объекта культурного наследия либо особого режима использования земельного участка, водного объекта или его части, в границах которых располагается объект археологического наследия, указанное лицо в срок не позднее пяти рабочих дней со дня окончания проверки направляет в орган местного самоуправления поселения, муниципального округа, городского округа по месту нахождения земельного участка, или в случае нахождения указанного земельного участка на межселенной территории в орган местного самоуправления муниципального округа уведомление о выявлении нарушений с приложением документов, подтверждающих указанный факт.

ПЛАН ПРОВЕДЕНИЯ МЕРОПРИЯТИЙ ПО ОБЕСПЕЧЕНИЮ СОХРАННОСТИ ОБЪЕКТОВ КУЛЬТУРНОГО (АРХЕОЛОГИЧЕСКОГО) НАСЛЕДИЯ

План проведения мероприятий определяется утвержденными сроками проведения работ на проектируемом объекте.

Вынос в натуру границ ВОАН «Поселение Кандалеп-1», «Поселение Кандалеп-2», «Поселение Кандалеп-3», «Поселение Кандалеп-4», «Поселение Кандалеп-5» проводятся до начала работ.

Инструктаж проводится по мере необходимости

ЗАКЛЮЧЕНИЕ

Объектом регулирования Проекта «Мероприятия по обеспечению сохранности выявленных объектов археологического наследия «Поселение Кандалеп-1», «Поселение Кандалеп-2», «Поселение Кандалеп-3», «Поселение Кандалеп-4», «Поселение Кандалеп-5» на территории Новокузнецкого муниципального округа Кемеровской области является реализация мероприятий по обеспечению сохранности выявленных объектов археологического наследия ««Поселение Кандалеп-1», «Поселение Кандалеп-2», «Поселение Кандалеп-3», «Поселение Кандалеп-4», «Поселение Кандалеп-5» при формировании отвала и эксплуатации объекта ООО «Разрез «Березовский».

В ходе разработки Раздела проекта выполнены основные задачи:

- проведен анализ имеющейся информации по археологическим исследованиям, проведенным на земельных участках, отводимых по объектам ООО «Разрез «Березовский» расположенного на территории Новокузнецкого муниципального округа Кемеровской области;
- проведен анализ имеющейся информации по ВОАН «Поселение Кандалеп-1», «Поселение Кандалеп-2», «Поселение Кандалеп-3», «Поселение Кандалеп-4», «Поселение Кандалеп-5»
- дана оценка реального воздействия объектов ООО «Разрез «Березовский» расположенных на территории Новокузнецкого муниципального округа Кемеровской области на объекты археологического наследия;
- определен состав необходимых мероприятий по обеспечению сохранности ВОАН «Поселение Кандалеп-1», «Поселение Кандалеп-2», «Поселение Кандалеп-3», «Поселение Кандалеп-4», «Поселение Кандалеп-5».

Обоснованы следующие необходимые мероприятия по сохранению объектов археологического наследия:

1. Вынос в натуру границ ВОАН «Поселение Кандалеп-1», «Поселение Кандалеп-2», «Поселение Кандалеп-3», «Поселение Кандалеп-4», «Поселение Кандалеп-5»;
2. Инструктаж исполнителей об особом режиме использования земельных участков в границах ВОАН «Поселение Кандалеп-1», «Поселение Кандалеп-2», «Поселение Кандалеп-3», «Поселение Кандалеп-4», «Поселение Кандалеп-5»;

Выполнение особого режима использования земельных участков в границах территории ВОАН «Поселение Кандалеп-1», «Поселение Кандалеп-2», «Поселение

Кандалеп-3», «Поселение Кандалеп-4», «Поселение Кандалеп-5».

Выполнение комплекса мероприятий обеспечит сохранение ВОАН «Поселение Кандалеп-1», «Поселение Кандалеп-2», «Поселение Кандалеп-3», «Поселение Кандалеп-4», «Поселение Кандалеп-5» в условиях формирования отвала ООО «Разрез «Березовский» расположенного на территории Новокузнецкого муниципального округа Кемеровской области отвечает требованиям действующего законодательства.

000 "Разрез "Березовский"
уч. Березовский-Восточный,
Отвал №3

000 "Разрез
"Бунгурский-Северный"
Участки "Бунгурский 4-6",
"Бунгурский 1-3"

СНТ "Утренняя
зоря"

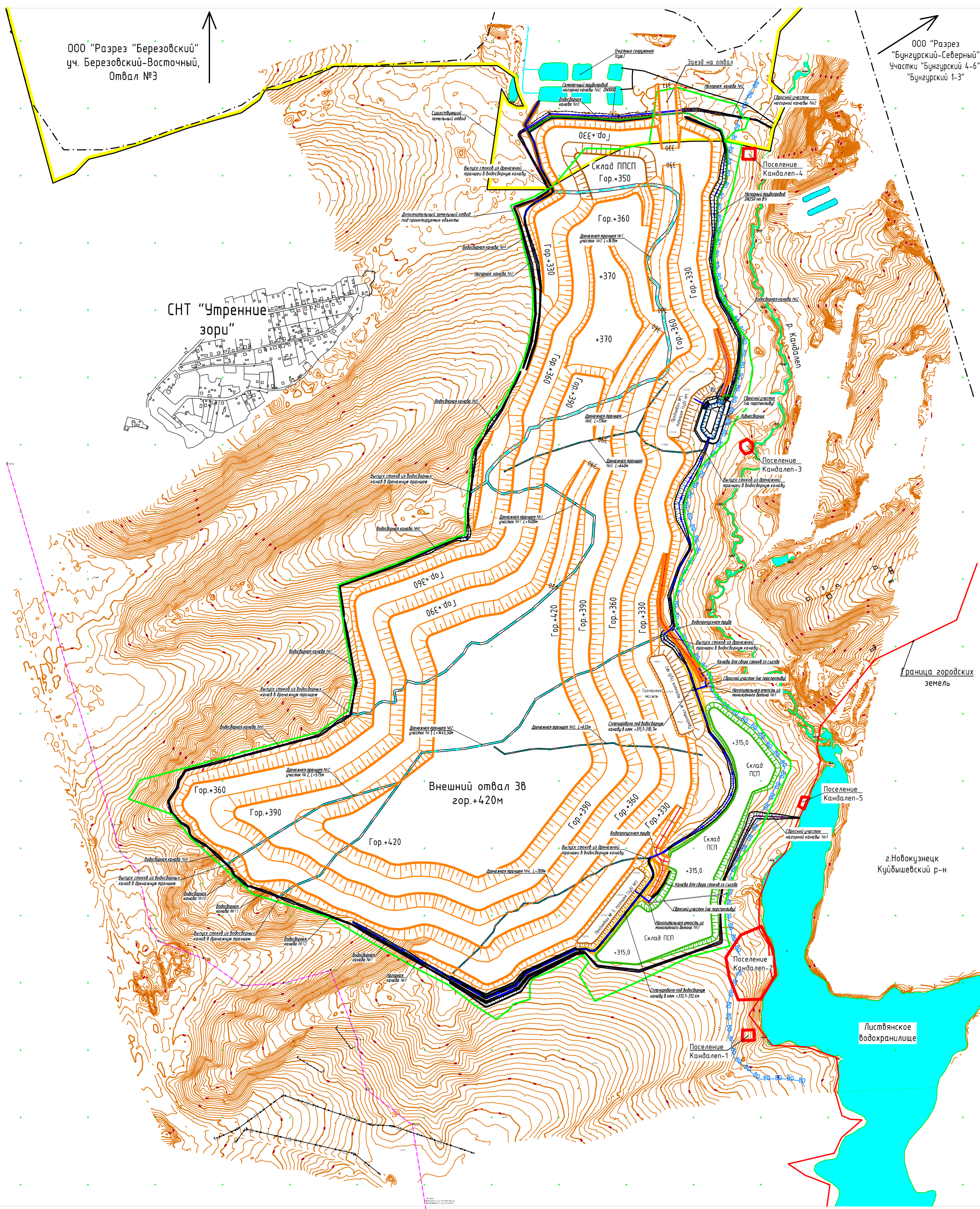
Внешний отвал 38
гор.+420м

Поселение
Кандалеп-5

Листвянское
водохранилище

Граница городских
земель

г.Новокузнецк
Куйбышевский р-н





Комитет по охране объектов культурного наследия Кузбасса
(Комитет по охране ОКН Кузбасса)

П Р И К А З

25 июля 2023 г.

№ 170

г. Кемерово

О включении в перечень выявленных объектов культурного наследия, расположенных на территории Кемеровской области – Кузбасса, выявленных объектов археологического наследия

В соответствии с пунктом 16 статьи 16.1 Федерального закона от 25.06.2002 № 73-ФЗ «Об объектах культурного наследия (памятниках истории и культуры) народов Российской Федерации», пунктом 5 статьи 4 Закона Кемеровской области от 29.12.2015 № 140-ОЗ «Об объектах культурного наследия (памятниках истории и культуры)», подпунктом 4.10.2 Положения о Комитете по охране объектов культурного наследия Кузбасса, утвержденного постановлением Правительства Кемеровской области – Кузбасса от 23.03.2020 № 168, п р и к а з ы в а ю :

1. Включить в перечень выявленных объектов культурного наследия, расположенных на территории Кемеровской области – Кузбасса, выявленные объекты археологического наследия, находящиеся на территории Новокузнецкого муниципального округа, согласно приложению к настоящему приказу

2. Главному специалисту Комитета по охране объектов культурного наследия Кузбасса Онищенко С.С. внести соответствующие изменения в перечень выявленных объектов культурного наследия, расположенных на территории Кемеровской области – Кузбасса.

3. Контроль за исполнением настоящего приказа оставляю за собой.

Председатель Комитета

Ю.Ю. Гизей

Приказ подготовил:
главный специалист Комитета

С.С. Онищенко

Приложение
к приказу Комитета по охране
объектов культурного наследия
Кузбасса
от 25 июля 2023 г. № 170

Выявленные объекты археологического наследия, находящиеся на территории
Новокузнецкого муниципального округа Кемеровской области – Кузбасса

№ п/п	Наименование, датировка выявленного объекта культурного наследия	Местонахождение выявленного объекта культурного наследия
1	2	3
1.	Поселение Кандалеп-1 неолит – новое время	Кемеровская область – Кузбасс, Новокузнецкий муниципальный округ, правый берег р. Кандалеп, в 3,2 км к северо-востоку от п. Костенково, в 6,1 км к юго-востоку от п. Березово, на мысу, образованном р. Кандалеп и устьем впадающего в него ручья
2.	Поселение Кандалеп-2 неолит – новое время	Кемеровская область – Кузбасс, Новокузнецкий муниципальный округ, правый берег р. Кандалеп, в 3,3 км к северо-востоку от п. Костенково, в 6,0 км к юго-востоку от п. Березово, в лесном массиве на берегу р. Кандалеп (Листвягинское водохранилище)
3.	Поселение Кандалеп-3 неолит – новое время	Кемеровская область – Кузбасс, Новокузнецкий муниципальный округ, правый берег р. Кандалеп, в 4,35 км к северо-востоку от п. Костенково, в 5 км к юго-востоку от п. Березово, на правом берегу р. Кандалеп на второй надпойменной террасе.
4.	Поселение Кандалеп-4 неолит – новое время	Кемеровская область – Кузбасс, Новокузнецкий муниципальный округ, правый берег р. Кандалеп, в 5,5 км к северо-северо- востоку от п. Костенково, в 4,8 км к восток- юго-востоку от п. Березово, на правом берегу р. Кандалеп, на склоне коренной террасы.
5.	Поселение Кандалеп-5 неолит – новое время	Кемеровская область – Кузбасс, Новокузнецкий муниципальный округ, правый берег р. Кандалеп, в 3,8 км к северо-востоку от п. Костенково, в 5,7 км к юго-востоку от п. Березово, на правом берегу р. Кандалеп (Листвягинское водохранилище)

Исх. 123 от 17.06.2023 г

Председателю Комитета по охране объектов
культурного наследия Кузбасса
Ю.Ю. Гизей.
от Директора
ООО НПО «ЦИИС»
Ломова П.К.
Научного сотрудника
Белюсова Р.В.

Уважаемая Юлия Юрьевна!

В результате проведения археологической разведки под объект: «Проект формирования внешнего отвала лицензионных участков недр открытых горных работ ООО «Разрез «Березовский» в Новокузнецком муниципальном округе Кемеровской области-Кузбасса, вблизи участка проектирования были выявлены объекты археологического наследия:

Поселение Кандалеп-1. Адрес объекта: Кемеровская область-Кузбасс, Новокузнецкий муниципальный округ, правый берег р. Кандалеп, в 3,2 км к СВ от п. Костенково, в 6,1 км к ЮВ от п. Березово, на мысу длиной до 100, шириной до 70 м, высотой 5 м, образованном р. Кандалеп и устьем впадающего в него ручья. Координаты N53°39'39,9276" E86°51'46,3536". На территории объекта выявлена впадина округлой формы с обваловкой. Диаметр впадины ≈ 7,5 – 8 м, глубина 0,8 м. Обваловка шириной ≈ 1,5 – 2 м, высотой 0,4 м. Высота до уреза воды ≈ 5 м. Состояние (впадины) удовлетворительное. Разрушение поверхности – отсутствуют. Территория объекта археологического наследия покрыта травянистой растительностью, разрушения поверхности отсутствуют. Датировка неолит – новое время.

Поселение Кандалеп-2. Адрес объекта: Кемеровская область-Кузбасс, Новокузнецкий муниципальный округ, правый берег р. Кандалеп, в 3,3 км к СВ от п. Костенково, в 6,0 км к ЮВ от п. Березово, в лесном массиве на берегу р. Кандалеп (Листвягинское водохранилище). Объект представлен группой впадин:

Впадина №1 (координаты N53°39'44,1360", E86°51'45,5724") подпрямоугольной формы с обваловкой. Ориентация Ю-ЮЗ – С-СВ. Размеры ≈ 7,5 х 4,5 м, высота 0,8 – 0,9 м. Обваловка шириной ≈ 1,5 м, высота 0,3 м. Высота до уреза воды ≈ 8 – 10 м.

Впадина №2 (координаты N53°39'46,5264", E86°51'50,3280") подпрямоугольной формы с обваловкой и ярко выраженным входом на СВ. Ориентация ЮЗ – СВ. Размеры ≈ 7,5 х 4 м, высота 0,8 м. Обваловка шириной ≈ 1,5 м, высота 0,3 – 0,4 м. Высота до уреза воды ≈ 3 м, берег крутой.

Впадина №3 (координаты N53°39'47,1348" E86°51'50,1228") подпрямоугольной формы с обваловкой. Ориентация ЮЗ – СВ. Размеры ≈ 7,5 х 4 м, высота ≈ 1 м. Обваловка шириной ≈ 1,5 м, высотой ≈ 0,4 м. Высота до уреза воды ≈ 3 м.

Впадина №4 (координаты N53°39'47,3940", E86°51'50,0616") подпрямоугольной формы с обваловкой. Ориентация ЮЗ – СВ. Размеры ≈ 7,5 х 4 м, высота ≈ 1,2 м. Обваловка шириной ≈ 1,5 м, высотой ≈ 0,4 м. Высота до уреза воды ≈ 4,5 м.

Впадина №5 (координаты N53°39'49,5540", E86°51'48,8232") подпрямоугольной формы с обваловкой и ярко выраженным входом на СВ. Ориентация ЮЗ – СВ. Размеры ≈ 5 х 3 м, высота ≈ 0,8 м. Без обваловки. Высота до уреза воды ≈ 4,5 м.

Впадина №6 (координаты N53°39'49,4640", E86°51'48,3372") подпрямоугольной формы с обваловкой и ярко выраженным входом на СВ. Ориентация ЮЗ – СВ. Размеры ≈ 7,5 х 5 м, высота ≈ 0,7 м. Без обваловки. Высота до уреза воды ≈ 3 м.

Впадина №7 (координаты N53°39'47,2980", E86°51'44,2646") подпрямоугольной формы без обваловки и входа. Ориентация Ю-ЮЗ – С-СВ. Размеры ≈ 7 х 4,5 м, высота ≈ 0,5 м. Высота до уреза воды ≈ 4 м.

Впадина №8 (координаты N53°39'45,6876", E86°51'44,8920") овальной формы с обваловкой. Ориентирована по линии Ю-ЮЗ – С-СВ. размеры ≈ 8,5 x 5 м, высота ≈ 1,4 м. Обваловка ≈ 1,5 м шириной и 0,3 м высотой.

Состояние объекта удовлетворительное. Разрушение поверхности – отсутствуют. Территория объекта археологического наследия покрыта травянистой растительностью, разрушения поверхности отсутствуют. Датировка неолит – новое время.

Поселение Кандалеп-3. Адрес объекта: Кемеровская область-Кузбасс, Новокузнецкий муниципальный округ, правый берег р. Кандалеп, в 4,35 км к СВ от п. Костенково, в 5 км к ЮВ от п. Березово, на правом берегу р. Кандалеп на второй надпойменной террасе. Координаты N53°40'36,5196", E86°51'46,4652". Объект представлен впадиной округлой формы с выходом ориентированным к реке, диаметр ≈ 15 м, глубина ≈ 1,7 м, ширина входа ≈ 4 м. Высота до уреза воды ≈ 4 м. Состояние удовлетворительное. Разрушение поверхности – отсутствуют. Территория объекта археологического наследия покрыта травянистой растительностью, разрушения поверхности отсутствуют. Датировка неолит – новое время.

Поселение Кандалеп-4. Адрес объекта: Кемеровская область-Кузбасс, Новокузнецкий муниципальный округ, правый берег р. Кандалеп, в 5,5 км к ССВ от п. Костенково, в 4,8 км к ВЮВ от п. Березово, на правом берегу р. Кандалеп, на склоне коренной террасы. Координаты N53°41'04,7292", E86°51'46,4040". Объект представлен впадиной подпрямоугольной формы с обваловкой. Размеры ≈ 6 x 4 м, высота ≈ 0,9 м. Обваловка шириной 1,5 м и высотой 0,2 м. Состояние удовлетворительное. Разрушение поверхности – отсутствуют. Территория объекта археологического наследия покрыта травянистой растительностью, разрушения поверхности отсутствуют. Датировка неолит – новое время.

Поселение Кандалеп-5. Адрес объекта: Кемеровская область-Кузбасс, Новокузнецкий муниципальный округ, правый берег р. Кандалеп, в 3,8 км к СВ от п. Костенково, в 5,7 км к ЮВ от п. Березово, на правом берегу р. Кандалеп (Листвягинское водохранилище). Объект был выявлен при проведении шурфовочных работ под формирование проектируемого отвала и водоотводящей канавы. В шурфе были обнаружены 13 фрагментов керамических сосудов, на глубине 30 – 35 см от современной дневной поверхности. При уточнении границ были дополнительно заложены 3 шурфа показавшие отсутствие признаков культурного слоя. Состояние удовлетворительное. Разрушение поверхности – отсутствуют. Территория объекта археологического наследия покрыта травянистой растительностью, разрушения поверхности отсутствуют. Датировка неолит – новое время.

В соответствии с п. 11 ст. 45.1 Закона Российской Федерации от 25.06.2002 № 73-ФЗ «Об объектах культурного наследия (памятниках истории и культуры) народов Российской Федерации», информируем Комитет по охране объектов культурного наследия Кузбасса об обнаружении объектов археологического наследия.

Приложение 1. Границы ВОАН «Поселение Кандалеп-1»

Приложение 2. Границы ВОАН «Поселение Кандалеп-2»

Приложение 3. Границы ВОАН «Поселение Кандалеп-3»

Приложение 4. Границы ВОАН «Поселение Кандалеп-4»

Приложение 5. Границы ВОАН «Поселение Кандалеп-5»

17.06.2023

Директор ООО НПО «ЦИИС»

Ломов П.К.

Научный сотрудник

Белоусов Р.В.



Приложение №1.

Выявленный объект археологического наследия «Поселение Кандален-1»

Таблица №1. Координаты поворотных точек углов объекта (WGS-84)

Номер угла	Координата wgs84 широта	Координата wgs84 долгота
1	N53°39'40,5150"	E86°51'45,5455"
2	N53°39'40,5579"	E86°51'47,4091"
3	N53°39'39,5538"	E86°51'47,4767"
4	N53°39'39,5080"	E86°51'45,4876"

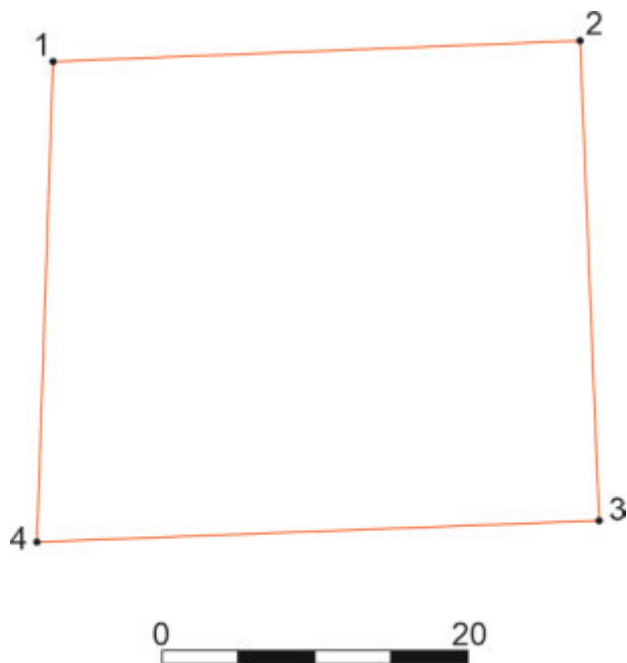
Таблица №2. Описание границ ВОАН «Поселение Кандален-1»

Обозначение части границы		расстояние	Примечание
от точки	до точки		
1	2	34,17	От н.1 до н2, 34,17 метра на восток
2	3	31,07	От н2 до н3, 31,07 метра на юг
3	4	36,47	От н3 до н4, 36,47 метра на запад
4	1	31,16	От н4 до н5, 31,16 метра на север

Общий периметр границы - 133,02 м

Площадь = 1095,13 м²

**Графическое изображение (рисунок) границ территории выявленного
объекта культурного наследия – памятника археологии «Поселение Кандалеп-
I»**



Приложение №2.

Выявленный объект археологического наследия «Поселение Кандален-2»

Таблица №1. Координаты поворотных точек углов объекта (WGS-84)

Номер угла	Координата wgs84 широта	Координата wgs84 долгота
1	N53°39'50,4991"	E86°51'48,5437"
2	N53°39'48,3421"	E86°51'50,3880"
3	N53°39'45,8590"	E86°51'50,8804"
4	N53°39'43,5017"	E86°51'48,4857"
5	N53°39'43,4331"	E86°51'44,8358"
6	N53°39'45,6073"	E86°51'43,3777"
7	N53°39'47,5182"	E86°51'42,8177"
8	N53°39'49,6752"	E86°51'45,2317"

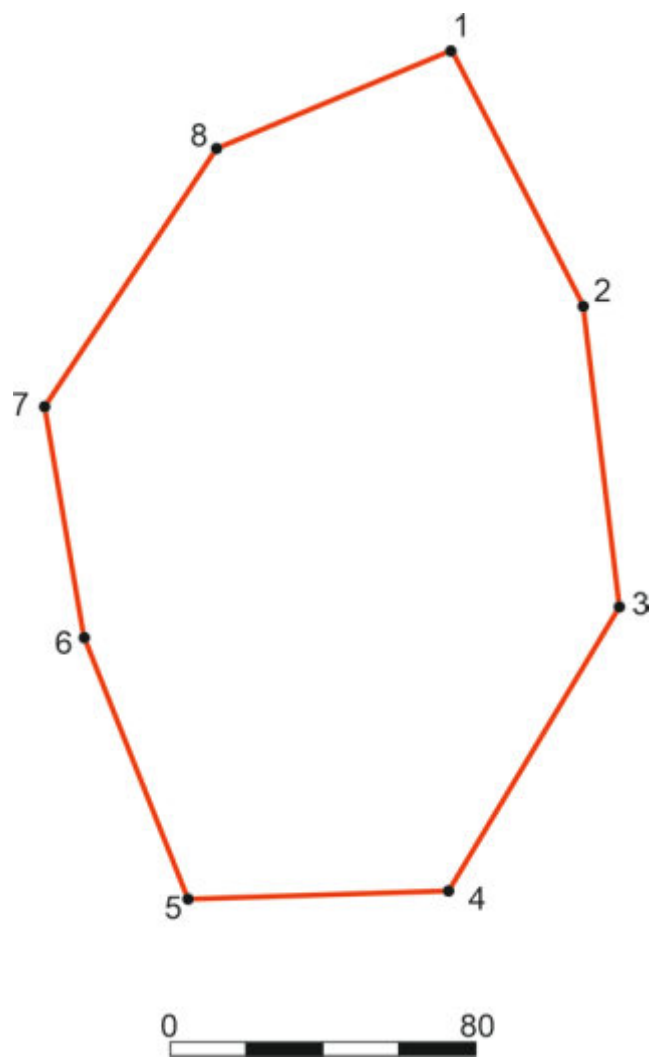
Таблица №2. Описание границ ВОАН «Поселение Кандален-2»

Обозначение части границы		расстояние	Примечание
от точки	до точки		
1	2	74,71	От н.1 до н2, 74,71 метра на юго-юго-восток
2	3	77,31	От н2 до н3, 77,31 метра на юг
3	4	85,08	От н3 до н4, 85,08 метра на юго-юго-запад
4	5	66,91	От н4 до н5, 66,91 метра на север
5	6	72,34	От н5 до н6, 72,34 метра на северо-запад
6	7	59,97	От н6 до н7, 59,97 метра на северо-северо-запад
7	8	80,03	От н7 до н8, 80,03 метра на северо-восток
8	1	65,81	От н8 до н1, 65,81 метра на северо-восток

Общий периметр границы - 582,59 м

Площадь = 23127,35 м²

Графическое изображение (рисунок) границ территории выявленного объекта культурного наследия – памятника археологии «Поселение Кандалеп-2»



Приложение №3.

Выявленный объект археологического наследия «Поселение Кандален-3»

Таблица №1. Координаты поворотных точек углов объекта (WGS-84)

Номер угла	Координата wgs84 широта	Координата wgs84 долгота
1	N53°40'37,3584"	E86°51'46,1160"
2	N53°40'36,9080"	E86°51'47,0373"
3	N53°40'36,4933"	E86°51'47,0035"
4	N53°40'36,1501"	E86°51'46,8103"
5	N53°40'35,9456"	E86°51'45,7361"
6	N53°40'36,4461"	E86°51'45,0506"
7	N53°40'36,9952"	E86°51'45,0143"

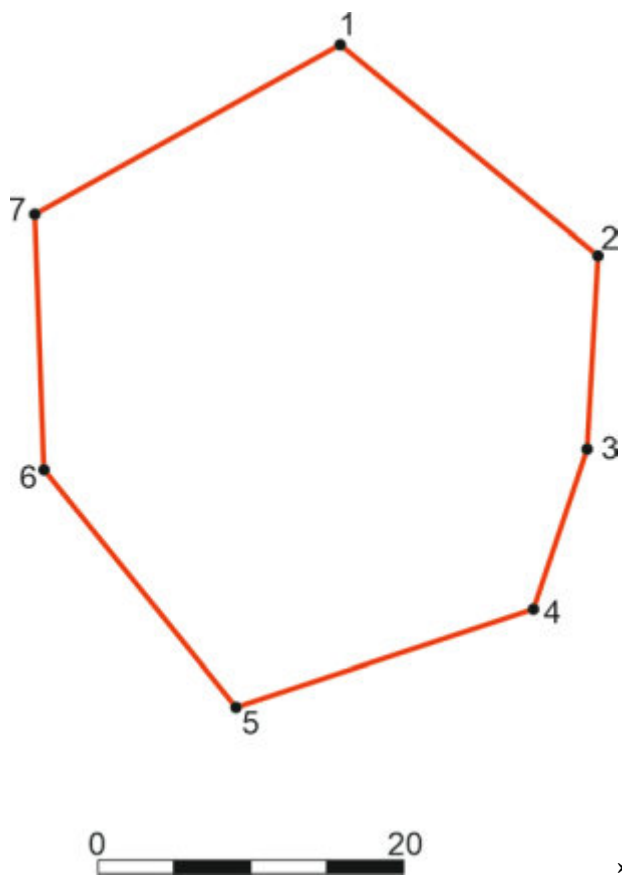
Таблица №2. Описание границ ВОАН «Поселение Кандален-3»

Обозначение части границы		расстояние	Примечание
от точки	до точки		
1	2	21,89	От н.1 до н2, 21,89 метра на юго-восток
2	3	12,84	От н2 до н3, 12,84 метра на юг
3	4	11,19	От н3 до н4, 11,19 метра на юг
4	5	20,67	От н4 до н5, 20,67 метра на запад
5	6	19,93	От н5 до н6, 19,93 метра на северо-запад
6	7	17,00	От н6 до н7, 17,00 метра на север
7	1	23,09	От н7 до н1, 23,09 метра на северо-восток

Общий периметр границы - 126,85 м

Площадь = 1156,63 м²

Графическое изображение (рисунок) границ территории выявленного объекта культурного наследия – памятника археологии «Поселение Кандалеп-3»



Приложение №4.

Выявленный объект археологического наследия «Поселение Кандален-4»

Таблица №1. Координаты поворотных точек углов объекта (WGS-84)

Номер угла	Координата wgs84 широта	Координата wgs84 долгота
1	N53°41'05,3063"	E86°51'45,3897"
2	N53°41'05,3263"	E86°51'47,3402"
3	N53°41'04,2684"	E86°51'47,2678"
4	N53°41'04,2884"	E86°51'45,2835"

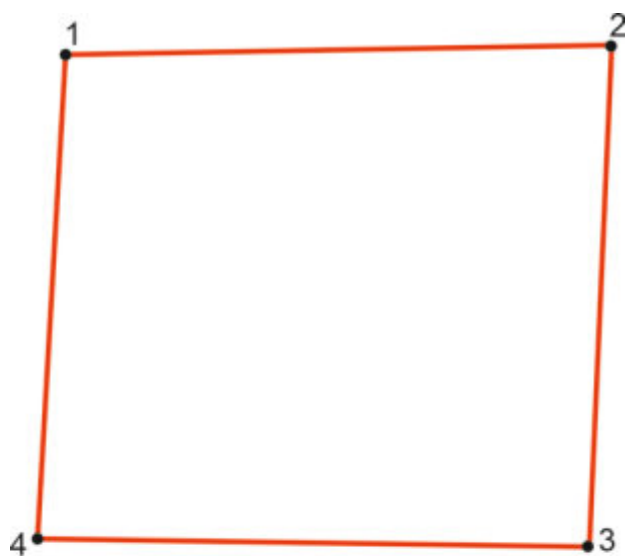
Таблица №2. Описание границ ВОАН «Поселение Кандален-4»

Обозначение части границы		расстояние	Примечание
от точки	до точки		
1	2	35,72	От н.1 до н2, 35,72 метра на восток
2	3	32,74	От н2 до н3, 32,74 метра на юг
3	4	36,34	От н3 до н4, 36,34 метра на запад
4	1	31,54	От н4 до н5, 31,54 метра на север

Общий периметр границы - 136,40 м

Площадь = 1152,88 м²

Графическое изображение (рисунок) границ территории выявленного объекта культурного наследия – памятника археологии «Поселение Кандален-4»



Приложение №5.

Выявленный объект археологического наследия «Поселение Кандалеп-5»

Таблица №1. Координаты поворотных точек углов объекта (WGS-84)

Номер угла	Координата wgs84 широта	Координата wgs84 долгота
1	N53°40'02,9529"	E86°51'55,0946"
2	N53°40'02,9157"	E86°51'56,2340"
3	N53°40'01,7944"	E86°51'55,4157"
4	N53°40'02,0776"	E86°51'54,5394"

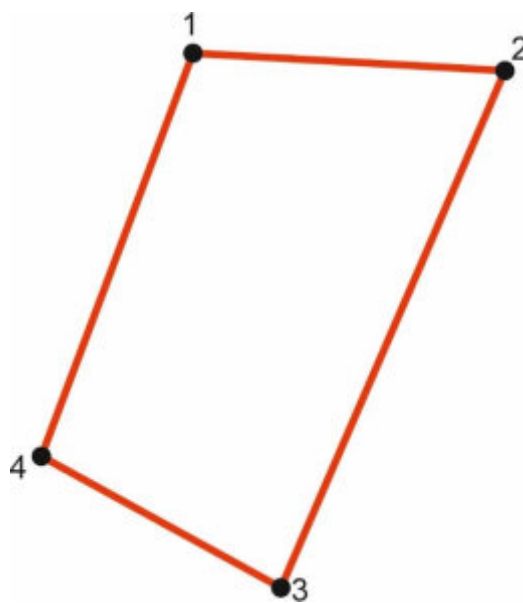
Таблица №2. Описание границ ВОАН «Поселение Кандалеп-5»

Обозначение части границы		расстояние	Примечание
от точки	до точки		
1	2	20.91	От н.1 до н2, 20,91 метра на восток
2	3	37.78	От н2 до н3, 37,78 метра на юг
3	4	18,29	От н3 до н4, 18,29 метра на запад
4	1	28.91	От н4 до н5, 28,91 метра на север

Общий периметр границы - 106,03 м

Площадь = 631,61 м²

Графическое изображение (рисунок) границ территории выявленного объекта культурного наследия – памятника археологии «Поселение Кандалеп-5»



ДОПОЛНИТЕЛЬНОЕ СОГЛАШЕНИЕ №2
к договору № 040/42-П/22-КПС от «25» августа 2022 г.

Прокопьевский муниципальный округ
п. Калачево

«26» июня 2023 г.

Общество с ограниченной ответственностью «Разрез «Березовский» (ООО «Разрез «Березовский»), именуемое в дальнейшем «Заказчик», в лице Генерального директора Исакова Андрея Валериевича, действующего на основании Устава, с одной стороны и

Общество с ограниченной ответственностью «Проект-Сервис» (ООО «Проект-Сервис»), именуемое в дальнейшем «Подрядчик», в лице Директора Кемеровского филиала Пищикова Александра Сергеевича, действующего на основании Доверенности №1-КФ/2023 от 07.12.2022, с другой стороны, вместе именуемые в дальнейшем «Стороны», заключили настоящее дополнительное соглашение №2 (далее – Соглашение) к договору № 040/42-П/22-КПС от «25» августа 2022г. (далее – Договор) о нижеследующем:

1. Заказчик поручает, а Подрядчик принимает на себя выполнение дополнительных работ по разработке проекта мероприятий по сохранению выявленных объектов археологического наследия, расположенных вблизи объекта: «Проект формирования внешнего отвала лицензионных участков недр открытых горных работ ООО «Разрез «Березовский».
2. Научные, технические, экономические и другие требования к выполняемой работе содержатся в техническом задании (Приложение № 1 к настоящему Дополнительному соглашению), являющимся неотъемлемой частью настоящего Дополнительного соглашения.
3. Наименование, сроки поэтапной передачи документации и срок выполнения работ по настоящему Дополнительному соглашению определяются календарным планом выполнения работ (Приложение № 2 к настоящему Дополнительному соглашению).
4. Цена работ по настоящему Дополнительному соглашению определяется в соответствии с Протоколом соглашения о договорной цене на выполнение работ (Приложение № 3 к настоящему Дополнительному соглашению) и составляет **в том числе НДС 20 % - рублей 00 копеек.**
5. Заказчик обязуется оплатить стоимость работ по настоящему Дополнительному соглашению согласно Календарному плану оплаты работ (Приложение № 4 к настоящему Дополнительному соглашению).
6. Во всем остальном, что не предусмотрено настоящим Дополнительным соглашением, стороны руководствуются положениями Договора и действующим законодательством Российской Федерации.
7. Настоящее Дополнительное соглашение является неотъемлемой частью Договора с момента его заключения.
8. Настоящее Дополнительное соглашение вступает в силу с даты подписания его Сторонами и действует в течение всего срока действия Договора.
9. Настоящее Дополнительное соглашение составлено в двух экземплярах, имеющих одинаковую юридическую силу, по одному для каждой из Сторон.
10. Неотъемлемыми частями настоящего Соглашения являются:
 - 10.1. Приложение №1. «Техническое задание»;
 - 10.2. Приложение №2. «Протокол соглашения о договорной цене на выполнение работ»;
 - 10.3. Приложение №3. «Календарный план выполнения работ»;
 - 10.4. Приложение №4. «Календарный план оплаты работ».

ПОДПИСИ СТОРОН

Подрядчик	Заказчик
Наименование: ООО «Проект-Сервис»	Наименование: ООО «Разрез «Березовский»
ИНН/КПП 5406274185/540601001	ИНН/КПП 4223035452 /424950001
ОГРН 1045402455449	ОГРН 1044223000799
Директор Кемеровского филиала А. С. Пищиков	Генеральный директор А. В. Исаков
М.П. 	М.П. 
« _____ » 2022 г.	« _____ » 2022 г.

Приложение №1
к дополнительному соглашению №2 от 26.06.2023 г.
к договору № 040/42-П/22-КПС от «25» августа 2022 г.

СОГЛАСОВАНО:
Директор Кемеровского филиала
ООО «Проект-Сервис»

УТВЕРЖДАЮ
Генеральный директор
ООО «Разрез «Березовский»

« _____ » _____ 2023 г.
Пищиков А. С.

« _____ » _____ 2023 г.
А.В. Исаков

ТЕХНИЧЕСКОЕ ЗАДАНИЕ

на выполнение работ по разработке проекта мероприятий по сохранению выявленных объектов археологического наследия, расположенных вблизи объекта: «Проект формирования внешнего отвала лицензионных участков недр открытых горных работ ООО «Разрез «Березовский»

№ п/п	Перечень основных данных и требований	Характеристика основных данных и требований
1	2	3
1	Основание для выполнения работ	Задание заказчика, Федеральный закон «Об объектах культурного наследия (памятниках истории и культуры) народов Российской Федерации» №73-ФЗ от 25 июня 2002 г.
2	Объект	выполнение работ по разработке проекта мероприятий по сохранению выявленных объектов археологического наследия, расположенных вблизи объекта: «Проект формирования внешнего отвала лицензионных участков недр открытых горных работ ООО «Разрез «Березовский»
3	Наименование проектируемого объекта	Проект формирования внешнего отвала лицензионных участков недр открытых горных работ ООО «Разрез «Березовский»
4	Границы проектных работ по объекту	Кемеровская область-Кузбасс, Новокузнецкий муниципальный округ
5	Месторасположение объекта	Поселение Кандалеп-1. Адрес объекта: Кемеровская область-Кузбасс, Новокузнецкий муниципальный округ, правый берег р. Кандалеп, в 3,2 км к северо-востоку от с. Костенково, в 6,1 км к юго-востоку от с. Березово, на берегу Листвяговского водохранилища. Поселение Кандалеп-2. Адрес объекта: Кемеровская область-Кузбасс, Новокузнецкий муниципальный округ, правый берег р. Кандалеп, в 3,3 км к северо-востоку от с. Костенково, в 6,0 км к юго-востоку от с. Березово, на берегу Листвяговского водохранилища. Поселение Кандалеп-3. Адрес объекта: Кемеровская область-Кузбасс, Новокузнецкий муниципальный округ, правый берег р. Кандалеп, в 4,35 км к северо-востоку от с. Костенково, в 5 км к юго-востоку от с. Березово. Поселение Кандалеп-4. Адрес объекта: Кемеровская область-Кузбасс, Новокузнецкий муниципальный округ, правый берег р. Кандалеп, в 5,5 км к северо-северо-востоку от с. Костенково, в 4,8 км к востоку-юго-востоку от с. Березово. Поселение Кандалеп-5. Адрес объекта: Кемеровская область-Кузбасс, Новокузнецкий муниципальный округ, правый берег р. Кандалеп, в 3,8 км к северо-востоку от с. Костенково, в 5,7 км к юго-востоку от с. Березово
6	Заказчик	ООО «Разрез Березовский»
7	Источник финансирования	
8	Вид работ	
9	Срок выполнения работ	30 сентября 2023 года

10	Цель выполнения работ	Разработка проекта мероприятий для обеспечения сохранности объекта археологического наследия.
11	Исходные данные, нормативная документация	1. Исходные данные собираются проектной организацией. 2. Технические условия (далее – ТУ) в случае необходимости изменения и получения ТУ в процессе выполнения работ Исполнитель обеспечивает за свой счет и собственными силами внесение изменений и сбор необходимых ТУ.
12	Требования к составу работ, содержанию и оформлению документации	1. При разработке научно-проектной документации необходимо руководствоваться Федеральными законами и иными нормативными правовыми актами Российской Федерации, законами и иными нормативными актами субъектов Российской Федерации, муниципальными правовыми актами, принятыми в установленном порядке техническими регламентами, национальными и иными стандартами. 2. Работы по сохранению объектов культурного наследия проводятся в соответствии с действующим законодательством в сфере сохранения объектов культурного наследия. Строительные нормы и правила применяются исключительно в случаях, не противоречащих интересам сохранения объектов культурного наследия. Данные ограничения регулируются техническими и специальными регламентами, стандартами и иными нормативными актами, утвержденными в установленном законодательством порядке. 3. При разработке плана по сохранению объектов археологического наследия руководствоваться: ГОСТ Р 55528-2013 «Содержание научно-проектной документации по сохранению объектов культурного наследия. Памятники истории и культуры. Общие требования», ГОСТ Р 58169-2018 «Сохранение объектов культурного наследия. Положение о порядке производства и приемки работ по сохранению объектов культурного наследия». 4. Разработанный план согласовать с Комитетом по охране объектов культурного наследия Вологодской области.
13	Требования к сдаче документации Заказчику	1. Документацию в полном комплекте на бумажном носителе в переплетенном виде, сброшюрованную в альбомы предоставить заказчику в количестве 2 (двух) экземплярах (оригинал) каждой и в 2 (двух) экземплярах в электронном виде на CD-диске. Текстовая и графическая части должны быть разработаны в формате используемых программ и предоставлены Заказчику в файлах формата PDF, DWG.
14	Требования к результату работ	Результатом выполненных работ по контракту являются разработанный проект мероприятий по сохранению объекта археологического наследия. .
15	Требования к гарантийному сроку качества на результат работ	1. Срок предоставления гарантии качества выполненных работ составляет 5 (пять) лет с даты подписания Заказчиком акт сдачи-приемки выполненных работ. 2. При обнаружении недостатков Подрядчик обязан их устранить за свой счет по письменному требованию Заказчика в установленные таким требованием сроки. В случае обнаружения в гарантийный срок недостатков, гарантийный срок продлевается на период устранения недостатков. 3. Подрядчик гарантирует, что результаты работ, переданные Заказчику, выполнены качественно, соответствуют Техническому заданию (Описанию объекта закупки) и действующим стандартам, утвержденным для данного вида работ, в соответствии с законодательством Российской Федерации.

Приложение к Техническому заданию

№ п/п	Обозначение нормативного документа	Название нормативного документа
1	ГОСТ Р 55528-2013	«Содержание научно-проектной документации по сохранению объектов культурного наследия. Памятники истории и культуры. Общие требования»
2	ГОСТ Р 58169-2018	«Сохранение объектов культурного наследия. Положение о порядке производства и приемки работ по сохранению объектов культурного наследия»
	иные действующие на дату выпуска документации нормативные документы: строительные, экологические, санитарно-гигиенические, противопожарные, государственные стандарты.	

Приложение №2
к дополнительному соглашению №2 от 26.06.2023 г.
к договору № 040/42-П/22-КПС от «25» августа 2022 г.

ПРОТОКОЛ
соглашения о договорной цене на выполнение работ

Мы, нижеподписавшиеся, **Общество с ограниченной ответственностью «Разрез «Березовский»**, именуемое в дальнейшем «**Заказчик**», в лице генерального директора Исакова Андрея Валериевича, действующего на основании Устава, с одной стороны и

Общество с ограниченной ответственностью «Проект-Сервис» (ООО «Проект-Сервис»), именуемое в дальнейшем «**Подрядчик**», в лице Директора Кемеровского филиала Пищикова Александра Сергеевича, действующего на основании Доверенности №1-КФ/2023 от 07.12.2022, с другой стороны

удостоверяем, что сторонами по настоящему дополнительному соглашению №2 достигнуто соглашение о величине договорной цены в сумме **00 копеек, в том числе НДС 20 % - рублей 00 копеек.**

Настоящий Протокол является основанием для проведения взаимных расчетов и платежей между Подрядчиком и Заказчиком.

Подрядчик:
Директор Кемеровского филиала
ООО «Проект-Сервис»

М.П.  **Пищиков А. С.**
Подпись

Заказчик:
Генеральный директор
ООО «Разрез «Березовский»

М.П.  **А. В. Исаков**
Подпись

Приложение №3
к дополнительному соглашению №2 от 26.06.2023 г.
к договору № 040/42-П/22-КПС от «25» августа 2022 г.

СОГЛАСОВАНО:
Директор Кемеровского филиала
ООО «Проект-Сервис»

« _____ » _____ 2023 г.
Пищиков А. С.

УТВЕРЖДАЮ
Генеральный директор
ООО «Разрез «Березовский»

« _____ » _____ 2023 г.
А.В. Исаков

Календарный план выполнения работ

№ этапа	Наименование видов работ и этапы их выполнения	Срок выполнения		Наименование выходных документов
		Начало	Окончание	
1	Разработка проекта мероприятий по сохранению выявленных объектов археологического наследия, расположенных вблизи объекта: «Проект формирования внешнего отвала лицензионных участков недр открытых горных работ ООО «Разрез «Березовский»	26.06.2023	10.07.2023	Проект мероприятий по сохранению выявленных объектов археологического наследия, расположенных вблизи объекта: «Проект формирования внешнего отвала лицензионных участков недр открытых горных работ ООО «Разрез «Березовский»
2	Подготовка Акта ГИКЭ на Проект мероприятий по сохранению выявленных объектов археологического наследия, расположенных вблизи объекта: «Проект формирования внешнего отвала лицензионных участков недр открытых горных работ ООО «Разрез «Березовский»	11.07.2023	20.07.2023	Акт ГИКЭ на Проект мероприятий по сохранению выявленных объектов археологического наследия, расположенных вблизи объекта: «Проект формирования внешнего отвала лицензионных участков недр открытых горных работ ООО «Разрез «Березовский»
	Согласование Акта ГИКЭ на Проект мероприятий по сохранению выявленных объектов археологического наследия, расположенных вблизи объекта: «Проект формирования внешнего отвала лицензионных участков недр открытых горных работ ООО «Разрез «Березовский» (45 рабочих дней)	21.07.2023	30.09.2023	Согласованный акт ГИКЭ на Проект мероприятий по сохранению выявленных объектов археологического наследия, расположенных вблизи объекта: «Проект формирования внешнего отвала лицензионных участков недр открытых горных работ ООО «Разрез «Березовский»

Приложение № 4
к дополнительному соглашению №2 от 26.06.2023 г.
к договору № 040/42-П/22-КПС от «25» августа 2022 г.

СОГЛАСОВАНО:
Директор Кемеровского филиала
ООО «Проект-Сервис»

УТВЕРЖДАЮ
Генеральный директор
ООО «Разрез «Березовский»

« _____ » _____ 2023 г.
А. С. Пищиков

« _____ » _____ 2023 г.
А. В. Исаков

Календарный план оплаты работ

Номер этапа	Подробное содержание работ в соответствии с пунктами календарного плана (Приложение №3.1.)	Стоимость этапа работ, в руб., с НДС	Размер платежа, в руб., с НДС	Срок платежа	Основание
Этап 1	Разработка проекта мероприятий по сохранению выявленных объектов археологического наследия, расположенных вблизи объекта: «Проект формирования внешнего отвала лицензионных участков недр открытых горных работ ООО «Разрез «Березовский»		(80% от стоимости этапа 1)	В течение 60 (шестьдесят) дней после подписания акта передачи документации для ознакомления и согласования по этапу 1	Передача проекта мероприятий по сохранению выявленных объектов археологического наследия, расположенных вблизи объекта: «Проект формирования внешнего отвала лицензионных участков недр открытых горных работ ООО «Разрез «Березовский» Заказчику, Акт передачи документации для ознакомления и согласования по этапу 1
Этап 2	Подготовка и согласование Акта ГИКЭ на Проект мероприятий по сохранению выявленных объектов археологического наследия, расположенных вблизи объекта: «Проект		(80% от стоимости этапа 2)	В течение 60 (шестьдесят) дней после подписания акта передачи документации для ознакомления и согласования по этапу 2	Передача акта ГИКЭ на Проект мероприятий по сохранению выявленных объектов археологического наследия,

	<p>формирования внешнего отвала лицензионных участков недр открытых горных работ ООО «Разрез «Березовский»</p>				<p>расположенных вблизи объекта: «Проект формирования внешнего отвала лицензионных участков недр открытых горных работ ООО «Разрез «Березовский», Акт передачи документации для ознакомления и согласования по этапу 2</p>
	<p>Окончательный расчет</p>		<p>(20% от стоимости 1-2 этапов)</p>	<p>В течение 60 (шестидесяти) дней после предоставления счета-фактуры</p>	<p>Получение положительного заключения главгосэкспертизы, Акт сдачи-приемки работы, счет-фактура</p>
	<p>Итого</p>				