

А К Т

государственной историко-культурной экспертизы документации о выполненных археологических полевых работах, содержащих результаты исследований, в соответствии с которыми определяется наличие или отсутствие объектов культурного наследия на участках в границах проектируемого объекта **«Проект разработки запасов Киселёвского каменноугольного месторождения. Отработка открытым способом запасов участков «Поле шахты № 12» и «Черкасовский 2» при углубке нижележащих горизонтов» (Киселёвский городской округ Кемеровской области)**

Дата начала проведения экспертизы: 03 октября 2019 г.

Дата окончания экспертизы: 11 октября 2019 г.

Место проведения экспертизы: г. Барнаул, Алтайский край

Заказчик экспертизы: ООО «Шахта № 12», адрес: 653000, ул. Чумова, 2а, г. Киселёвск, Кемеровская обл.

Сведения об эксперте:

1. Фамилия, имя, отчество	Кунгурова Наталья Юрьевна
Образование	высшее
Специальность	археолог
Ученая степень (звание)	кандидат исторических наук
Стаж работы	32 года
Место работы и должность	директор общества с ограниченной

ответственностью «Сибирская археологическая служба» (ООО «СИБАРС»)

Реквизиты аттестации Министерства культуры РФ	приказ Министерства культуры РФ об утверждении аттестации от 20 апреля 2012 г. № 359; на основании решения уполномоченного органа по аттестации экспертов № 527 от 31 марта 2015 г., № 580 от 26.04.2018 г. на проведение историко-культурной экспертизы объектов:
--	--

- выявленные объекты культурного наследия в целях обоснования целесообразности включения данных объектов в реестр;

- документы, обосновывающие включение объектов культурного наследия в реестр;

- документы, обосновывающие исключение объектов культурного наследия из реестра;

- земли, подлежащие воздействию земляных, строительных, мелиоративных, хозяйственных работ, предусмотренных статьей 25 Лесного кодекса Российской Федерации работ по использованию лесов (за исключением работ, указанных в пунктах 3, 4 и 7 части 1 статьи 25 Лесного кодекса Российской Федерации) и иных работ, в случае, если орган охраны объектов культурного наследия не имеет данных об отсутствии на указанных землях объектов культурного наследия, включенных в реестр, выявленных объектов культурного наследия либо

объектов, обладающих признаками объекта культурного наследия.

- документация или разделы документации, обосновывающие меры по обеспечению сохранности объекта культурного наследия, включенного в реестр, выявленного объекта культурного наследия либо объекта, обладающего признаками объекта культурного наследия, при проведении земляных, мелиоративных, хозяйственных работ, указанных в настоящей статье работ по использованию лесов и иных работ в границах территории объекта культурного наследия либо на земельном участке, непосредственно связанном с земельным участком в границах территории объекта культурного наследия;

- документация, за исключением научных отчетов о выполненных археологических полевых работах, содержащая результаты исследований, в соответствии с которыми определяется наличие или отсутствие объектов, обладающих признаками объекта культурного наследия, на земельных участках, подлежащих воздействию земляных, строительных, мелиоративных, хозяйственных работ,

Информация об ответственности за достоверность сведений:

Эксперт признает свою ответственность за соблюдение принципов проведения историко-культурной экспертизы, установленных ст. 29 Федерального закона от 25.06.2002 N 73-ФЗ «Об объектах культурного наследия (памятников истории и культуры) народов Российской Федерации»: научной обоснованности, объективности, законности; презумпции сохранности, объекта культурного наследия при любой намечаемой хозяйственной деятельности; соблюдения требований безопасности в отношении объекта культурного наследия; достоверности и полноты информации, предоставляемой заинтересованным лицом на историко-культурную экспертизу; независимости эксперта; гласности, руководствуясь

Положением о государственной историко-культурной экспертизе от 15 июля 2009 г. № 569. Эксперт несёт ответственность за достоверность сведений, изложенных в тексте заключения.

Отношение к заказчику:

эксперт не имеет родственных связей с заказчиком; не состоит в трудовых отношениях с заказчиком; не имеет долговых или иных имущественных обязательств перед заказчиком; не владеет ценными бумагами, акциями (долями участия, паями в уставных капиталах) заказчика; не заинтересована в результатах исследований и решений, вытекающих из настоящего Акта экспертизы, с целью получения выгоды в виде денег, ценностей, иного имущества, услуг имущественного характера или имущественных прав для себя и третьих лиц.

Сведения об обстоятельствах, повлиявших на процесс проведения и результаты экспертизы: отсутствуют

1. Объект экспертизы:

- документация о выполненных археологических полевых работах, содержащая результаты исследований, в соответствии с которыми определяется наличие или отсутствие объекта культурного наследия включенного в реестр, выявленного объекта культурного наследия либо объекта, обладающего признаками объекта культурного наследия, на земельных участках, подлежащих воздействию земляных, строительных, мелиоративных, хозяйственных работ: на участке объекта «Проект разработки запасов Киселёвского каменноугольного месторождения. Отработка открытым способом запасов участков «Поле шахты № 12» и «Черкасовский 2» при углубке нижележащих горизонтов» (Киселёвский городской округ Кемеровской области) (ст. 30 Федерального закона от 25.06.2002 г. № 73-ФЗ и п. д),е) ст.11-1 Положения о государственной историко-культурной экспертизе от 15 июля 2009 № 569.); в случае, если орган охраны объектов культурного наследия не имеет данных об отсутствии на указанных землях объектов археологического наследия.

- Отчётная документация (Отчёт, 2019 г.), п.3, 1.

2. Цель экспертизы:

определение наличия или отсутствия объектов археологического наследия, обладающих признаками объекта археологического наследия, на земельных участках, землях лесного фонда либо в границах водных объектов или их частей, подлежащих воздействию земляных, строительных, мелиоративных, хозяйственных работ, и иных работ, в соответствии со ст.28 Федерального закона № 73-ФЗ и п. д) ст.11-1 Положения о государственной историко-культурной экспертизе от 15 июля 2009 № 569.

3. Перечень документов, представленных для экспертизы

1. Документация, содержащая результаты археологических исследований (Отчёт): Баштанник С.В. Отчётная документация, содержащая результаты исследований, в соответствии с которыми определяется наличие или отсутствие объектов, обладающих признаками объекта культурного наследия, на земельных участках, подлежащих воздействию земляных и строительных работ, для разработки проекта «Проект разработки запасов Киселёвского каменноугольного месторождения. Отработка открытым способом запасов участков «Поле шахты № 12» и «Черкасовский 2» при углубке нижележащих горизонтов» (Киселёвский городской округ Кемеровской области), – Кемерово 2019. – 93 с. (Приложение 3), проведённых на основании Открытого листа № 0947-2019, выданного зам. Директора ООО НПО «АрхеПолис» к.и.н. Баштаннику Сергею Васильевичу Министерством культуры РФ 27 июня.2019 г. Фотофиксация сделана на момент проведения исследований участка.

- Представлен перечень значений координат поворотных точек границ объекта исследования (Приложение 2А).

2. «Проект разработки запасов Киселёвского каменноугольного месторождения. Отработка открытым способом запасов участков «Поле шахты

№ 12» и «Черкасовский 2» при углубке нижележащих горизонтов» - план (фрагмент): с обозначением границ и поворотных точек; план границ (Приложение 2, 2-1);

3. Сведения о земельных участках из ЕГРН на: Публичная кадастровая карта Кемеровской области на 07.10.2019г. (<https://egrp365.ru/map/?kadnum=42:25:0000000:2763>); кадастровые выписки об участках из реестра недвижимости (Приложение 4).

4. Письмо Комитета по охране объектов культурного наследия Кемеровской области от 22.02.2019 № 02/231 о наличии /отсутствии объектов культурного наследия на участках проектируемого объекта «Проект разработки запасов Киселёвского каменноугольного месторождения. Отработка открытым способом запасов участков «Поле шахты № 12» и «Черкасовский 2» при углубке нижележащих горизонтов» (Приложение 1)

4. Основание проведения государственной историко-культурной экспертизы:

1. Федеральный закон от 25 июня 2002 г. N 73-ФЗ "Об объектах культурного наследия (памятниках истории и культуры) народов Российской Федерации".

2. Положение о государственной историко-культурной экспертизе, утвержденное постановлением Правительства РФ от 15 июля 2009 г. N 569.

3. Договор № 627-19 от 29.03.2019г. ООО «Шахта № 12» по археологическому исследованию и проведению государственной историко-культурной экспертизы земельных участков объекта: «Проект разработки запасов Киселёвского каменноугольного месторождения. Отработка открытым способом запасов участков «Поле шахты № 12» и «Черкасовский 2» при углубке нижележащих горизонтов» (Киселёвский городской округ Кемеровской области).

4. Перечень выявленных объектов культурного наследия, расположенных на территории Прокопьевского района и Киселёвского городского округа Кемеровской области.

5. Сведения о проведённых исследованиях в рамках экспертизы (примененные методы, объем и характер выполненных работ, результаты)

Экспертиза проведена в камеральных условиях без выезда на место расположения участка исследования

- рассмотрены и проанализированы документы, представленные на экспертизу;

- сделан анализ документов на состояние объективности, достоверности и полноты информации о проведённых археологических исследованиях, соответствии нормам методик и существующему законодательству;

- оформлены результаты исследований, проведенных в рамках государственной историко-культурной экспертизы в виде Акта (Заключения).

При изучении представленных материалов, эксперт счёл материалы достаточными для подготовки Акта государственной историко-культурной экспертизы.

6. Перечень документов и материалов, собранных и полученных при проведении экспертизы:

1. Положение о порядке проведения археологических полевых работ и составления научной отчётной документации, утвержденное постановлением Бюро Отделения историко-филологических наук РАН от 20 июня 2018 г. № 32;
2. Методика определения границ территорий объектов археологического наследия, разработанная ИА РАН: № 12-01-39/05-АБ от 27 января 2012 г. Отчёт о выполнении Государственного контракта № 2023-01-41/05-11 от 27 июля 2011 г. по разработке методики определения границ территорий объектов археологического наследия. - Москва, 2011. - 54 с., прил.

7. Факты и сведения, выявленные и установленные экспертизой в результате проведённых исследований:

По факту предоставления информации на экспертизу в соответствии с требованиями п.16 Положения о государственной историко-культурной экспертизе, утвержденного постановлением Правительства Российской Федерации от 15.07.2009 г. № 569 установлено наличие следующей документации:

1. Отчёт с документацией по результатам проведения археологических исследований по выявлению объектов историко-культурного наследия (памятников археологии) в границах испрашиваемого участка.
2. План и схемы проектируемого объекта с границами и точками координат.
3. Документ (письмо) Комитета по охране объектов культурного наследия Кемеровской области, в котором указывается:
 - что сведениями об отсутствии на испрашиваемых участках выявленных объектов культурного наследия, либо объектов, обладающих признаками объекта культурного наследия Комитет не располагает.
4. Перечень археологических объектов, принятых на государственную охрану субъекта Российской Федерации, внесённых в Реестр (ЕГР), находящихся в Кемеровской области (Прокопьевский район и Киселёвский городской округ), в котором отсутствуют сведения о наличии объектов археологического наследия в районе участка разработок.
5. Сведения государственного кадастра недвижимости о земельных участках с кадастровыми номерами и указанием категории земель и разрешённого использования, о земельной собственности и использовании.

8. Сведения о результатах археологических исследований по Отчёту

Отчёт о проведении археологических исследований является основным документом для выводов экспертизы.

Из отчётной документации (Отчёта) по результатам археологических исследований, следует, что:

- археологическая разведка проведена в 2019 г. сотрудниками НПО «АрхеПолис» на основании Открытого листа № 0947-2019, выданного С.В. Баштаннику Министерством культуры РФ 27 июня 2019 г. на право проведения археологических разведок с осуществлением локальных земляных работ, в том числе на территории заданного объекта. Разведка проведена способом визуального исследования с осмотром ландшафта и разрушений, с шурфовкой перспективных участков.

Отчёт содержит документацию объёмом 93 страницы, в том числе 43 стр. текста, 80 иллюстраций, включающую фотографии, схемы, планы. Текстовая часть состоит из 2-х глав и приложений.

Результаты исследования документации отчёта об археологических исследованиях на объекте показали следующее:

- в первой главе (1.3.) представлена физико-географическая характеристика района проведения работ. Указывается, что участок земель под объект проектирования находится в левобережье р. Аба на территории Киселёвского городского округа в южной зоне Кузнецкой котловины. Рельеф местности – среднегорный ландшафт с всхолмлённой сильно расчленённой равниной, граничащей с запада с возвышенностью Тырган, с востока – долиной р. Ускат. Характерно наличие логов, сопок, впадин провалов, грив и увалов, в частности – вблизи участка. Площадка участка представляет собой склоны местного водораздела с уклоном в юго-западном направлении. Абсолютные высоты – от 341 м до 361 м. Охарактеризованы геологические отложения. Интересующие в археологическом отношении рыхлые породы представлены эливиально-делювиальными отложениями мощностью 8 – 10 м. Это – напластования разновременных отложений суглинков, лежащих на цокольных породах аргиллита и песчаника. В геоморфологическом отношении участок приурочен к правому коренному берегу р. Тайда. Участок характеризуется гривным рельефом без выраженных плоских ровных уступов и террас. Местность полностью подвержена интенсивному промышленному освоению. В гл. 2.1. представлена общая характеристика участка обследования и дана оценка перспективности поиска археологических объектов. В выводах об участке указывается, что местность принадлежит к зоне с низкой вероятностью обнаружения объектов археологии. Вывод основан на сильном антропогенном воздействии на ландшафт и изменении его структурных особенностей. Русло реки изменено.

В гл. 1.4. рассматривается история археологических исследований в районе проведения работ, на территории Прокопьевского района и Киселёвского городского округа и вблизи участка исследований. На рис. 5 отмечены места расположения ОАН в Прокопьевском районе, на рис. 6 имеются указатели на ближайшие объекты археологического наследия – Поселение Школьный, и более отдалённые – Поселения: Верх-Чумыш 1, Верх-Чумыш 2, Верх-Чумыш 3, Верх-Чумыш 4. В общей сложности на схеме рис. 5 показано 29 памятников археологии. В тексте описания приводится краткая история обнаружения

памятников в Прокопьевском районе. В целом в районе найдены различные виды памятников от каменного века, бронзового века – до средневековья. Открытия сделаны в разные годы М.Г. Елькиным, Н.М. Зиняковым, Ю.В. Шириным, и другими. Территориально памятники тяготеют к районам, расположенным в югу и юго-западу от рассматриваемого участка. Ближайшие археологические охарактеризованы следующим образом:

Поселение Школьный – памятник эпох неолита – ранней и развитой бронзы, обнаружено в 1961 г. М.Г. Елькиным. Он исследовал этот памятник полностью. Памятник находится на террасе над озером.

Поселения Верх-Чумыш 1-4 обнаружены Ю.В. Шириным в 2011 г.

Поселение Верх-Чумыш 1, эпох неолита, ранней бронзы, средневековья находится на левом берегу р. Кара-Чумыш на северной окраине с. Верхний Чумыш.

Поселение Верх-Чумыш 2, XVII – XVIII вв., находится в устье левого притока р. Кара-Чумыш на террасе высотой 7 м (место д. Афонова).

Поселение Верх-Чумыш 3, эпох ранней и поздней бронзы, находится на северной окраине с. Верх-Чумыш, в 150 м выше моста на р. Кара-Чумыш на западной окраине кладбища на краю берегового увала высотой 20 – 22 м над водохранилищем р. Кара-Чумыш.

Поселение Верх-Чумыш 4, эпохи поздней бронзы, находится на южной окраине с. Верх-Чумыш, в 1,5 км ниже по течению р. Кара-Чумыш на мысу в устье ручья.

В районе самого участка обследования объекты археологического наследия по материалам учёта, архивным материалам и публикациям, не известны.

Сведения об исследованности площадей в районе участков разработок данных каменноугольных месторождений подкреплены материалами отчётов Ю.В. Ширина, П.Г. Соколова, С.В. Баштанника, ссылки на которые даны в Источниках, п. 2.4. Отчёта и публикациями В.В. Боброва, А.С. Васютина, С.А. Васютина, С.С. Онищенко, В.А. Заха, А.М. Илюшина, А.М. Кулемзина и А.М. Бородкина, и др., всего в количестве 17 шт. Фигурируют Отчёты об археологических исследованиях.

Большое расстояние (более 9 км) между известными археологическими памятниками и участком обосновывает то, что, хозяйственное освоение участка разработок шахты не может нанести им ущерб и повлиять на их состояние.

Из Отчёта об археологическом исследовании и документации об участке проектирования получены следующие сведения.

Характеристика объекта проектирования.

Адрес: участок проектирования объекта «Проект разработки запасов Киселёвского каменноугольного месторождения. Отработка открытым способом запасов участков «Поле шахты № 12» и «Черкасовский 2» при углубке нижележащих горизонтов» находится на территории Киселёвского городского округа, в г. Киселёвске в районе бывших улиц частного сектора Заречной, Шахтёрской, Шахтстроевской, правый берег р. Тайда.

Характеристика:

Площадь участка – 16 га представляет собой многоугольник с 14 поворотными точками (Приложение 2, 2А). Площадка окружена действующим угольным разрезом. Указывается значительная степень техногенного воздействия на участок: внутри его – железнодорожная линия, асфальтовая дорога, отвалы грунта и породы с дамбой, остатки временных жилых построек г. Киселёвка. С юга прилегает площадка под отвалы пород.

Земельные участки, категории земель:

Под планируемым участком находятся участки земель с кадастровыми номерами 42:25:0000000:2763 – Земли поселений (населённых пунктов). Для недропользования; 42:25:0000000:2764, 2770, 42:25:0110006:327 – земли населённых пунктов. Для недропользования. № 42:25:0000000:2770 – для размещения линейных объектов, железнодорожных путей и т.д. Для добычи и разработки полезных ископаемых. Выписки: № 11142 от 14.05.2015, № 12164 от 16.06.2016, № 15475 от 18.07.2019, № 15635 от 10.09.2019, № 15634 от 10.09.2019, № 14566 от 14.09.2018 (Приложение 4).

Характеристика археологических исследований

на участке объекта «Проект разработки запасов Киселёвского каменноугольного месторождения. Отработка открытым способом запасов участков «Поле шахты № 12» и «Черкасовский 2» при углубке нижележащих горизонтов» (гл. 2.2. Отчёта) археологическое исследование участка проводилось методами визуального обследования и земельными вскрытиями (шурфами и зачистками).

1. Визуальный осмотр участков произведён с фотофиксацией направлений с охватом особенностей рельефа, мест с нарушенным земельным слоем, отвалами, старыми постройками. Все фотоснимки подтверждают сильное техногенное воздействие на участок и разрушение ландшафта (рис. 8-44). В итоге поиска в разрушениях археологические предметы не обнаружены.

2. На сохранившихся участках сделано 3 зачистки обнажений стенок и 6 вскрытий в виде шурфов. Вскрытия произведены в точках с указанными координатами, обозначены на схеме рис. 8 Отчёта. На схеме и на фотографиях рис. 46 - 80 видно, что вскрытия произведены внутри участков, где можно проследить стратиграфию верхних отложений почвы.

Фиксация земельных вскрытий:

Зачистка №1 (канавы, берег р. Тайда, 300 м от русла): 53°59'22.55"N 86°40'38.34"E, гл. 1,7 м. Отложения: техногенные отложения, грунт, суглинок;

Зачистка №2 (канавы, 300 м от русла р. Тайда): 53°59'23.71"N 86°40'33.03"E, гл. 1,7 м. Отложения: техногенные отложения, грунт, суглинок;

Зачистка №3 (берег р. Тайда, 60 м от русла): 53°58'59.77"N 86°40'48.39"E, гл. 0,7 м. Отложения: техногенные отложения, отвал;

Шурф №1(левый берег р. Тайда, 100 м. от русла): 53°59'3.00"N 86°40'49.25"E, гл. 0,45 м. Отложения: техногенные отложения, грунт, суглинок с мелким щебнем;

Шурф №2 (берег р. Тайда, 125 м от русла, отвал): 53°59'1.93"N 86 °40'54.34"E, гл. 0,72 м. Отложения: суглинок, полускальный грунт;
Шурф №3(берег р. Тайда, 150 м от русла): 53°59'1.11"N 86 °41'1.04"E, гл. 0,7 м. Отложения: техногенные отложения, грунт, суглинок с мелким щебнем;
Шурф №4(берег р. Тайда, 200 м от русла): 53°59'3.71"N 86 °41'8.64"E, гл. 0,7 м. Отложения: техногенные отложения, грунт, суглинок;
Шурф №5(берег р. Тайда, 125 м от русла): 53°59'4.90"N 86 °41'14.21"E, гл. 0,2 м. Отложения: полускальный грунт;
Шурф №6(берег р. Тайда, 125 м от русла): 53°59'8.20"N 86 °41'22.82"E, гл. 0,25 м. Отложения: суглинок с дрсвой;

В результате обследования сделан вывод о том, что на всей площади участка, в том числе в обнажениях и вскрытиях артефактов и признаков объектов культурного наследия, культурного слоя не обнаружено. Известные археологические памятники находятся от участка на расстоянии более 9 км.

9. Обоснование выводов экспертизы

Выводы экспертизы основаны на отчёте об археологическом исследовании согласно ст. 45.1 Федерального закона № 73-ФЗ от 25.06.2002 г. и на анализе данных учёта объектов культурного наследия, и фактах, полученных при проведении разведочных работ, закреплённых в Отчёте (отчётной документации) С.В. Баштанника, 2019 г.

Археологические исследования методом разведки с локальными вскрытиями проведены в 2019 г. в рамках границы территории землеотвода объекта «Проект разработки запасов Киселёвского каменноугольного месторождения. Оработка открытым способом запасов участков «Поле шахты № 12» и «Черкасовский 2» при углубке нижележащих горизонтов» согласно границам проектирования и перечню опорных точек координат (Приложение 2, 2-1, 2А). Отчётная документация подкреплена чертежами, фотографиями. Полученные во время полевых исследований сведения о поисковой перспективности участков, о наличии/отсутствии объектов археологического наследия обоснованы, достоверны, достаточны для подготовки выводов экспертизы. Результаты полностью отражены в Отчёте (Отчётной документации).

На основании изложенных и представленных сведений экспертом установлено следующее:

в границах территории проектируемого объекта (общая площадь 16 га) объекты культурного наследия, включённые в реестр, выявленные объекты культурного наследия не известны. В ходе археологических исследований на площади участков объекты, обладающие признаками объектов культурного наследия, не были выявлены.

10. Выводы экспертизы

На основании определения отсутствия объектов культурного наследия, включённых в реестр, выявленных объектов культурного наследия, объектов, обладающих признаками объекта культурного наследия в границах территории проектируемого объекта к титулу «Проект разработки запасов Киселёвского каменноугольного месторождения. Отработка открытым способом запасов участков «Поле шахты № 12» и «Черкасовский 2» при углубке нижележащих горизонтов» в Киселёвском городском округе Кемеровской области проведение земляных, строительных, хозяйственных работ в проектируемых границах возможно (ПОЛОЖИТЕЛЬНОЕ ЗАКЛЮЧЕНИЕ)

Кунгурова Подписано цифровой
Наталья подписью: Кунгурова
Юрьевна Наталья Юрьевна
Дата: 2019.10.11
11:04:15 +07'00'

Дата оформления Акта государственной историко-культурной экспертизы –
11 октября 2019 г.

Приложения:

1. Письмо Комитета по охране объектов культурного наследия Кемеровской области от 22.02.2019 № 02/231.
2. План проекта (копия фрагмента) участка «Проект разработки запасов Киселёвского каменноугольного месторождения. Отработка открытым способом запасов участков «Поле шахты № 12» и «Черкасовский 2» при углубке нижележащих горизонтов» 1 л.; 2-1 – план границ; 2А – Перечень координат 1 л.
3. Баштанник С.В. Отчётная документация, содержащая результаты исследований, в соответствии с которыми определяется наличие или отсутствие объектов, обладающих признаками объекта культурного наследия, на земельных участках, подлежащих воздействию земляных и строительных работ, для разработки проекта «Проект разработки запасов Киселёвского каменноугольного месторождения. Отработка открытым способом запасов участков «Поле шахты № 12» и «Черкасовский 2» при углубке нижележащих горизонтов» (Киселёвский городской округ Кемеровской области), – Кемерово 2019.
4. Кадастровые выписки земельных участков (5 шт.)



**КОМИТЕТ ПО ОХРАНЕ
ОБЪЕКТОВ КУЛЬТУРНОГО НАСЛЕДИЯ
КЕМЕРОВСКОЙ ОБЛАСТИ**

Советский пр., д.60, г. Кемерово, 650064
Тел. 8(3842)36-69-47, факс 8(3842)36-69-47
<http://okn-kuzbass.ru> ; e-mail: okn-kuzbass@ako.ru

ОКПО 03812632, ОГРН 1164205071326
ИНН/КПП 4205331804/420501001

22.02.2019 № 02/231

На № 1668 от 07.11.2018

Техническому директору
ООО «НТЦ-ГЕОТЕХНОЛОГИЯ»

Л.П. Лейдерману

Уважаемый Леонид Петрович!

В ответ на Ваше письмо о наличии (отсутствии) объектов культурного наследия сообщаем следующее.

После рассмотрения представленных картографических материалов установлено, что на участке реализации проектных решений по титулу: «Проект разработки запасов Киселевского каменноугольного месторождения. Отработка открытым способом запасов участков недр «Поле шахты №12» и «Черкасовский-2» при углубке нижележащих горизонтов» отсутствуют объекты культурного наследия, включенные в Единый государственный реестр объектов культурного наследия (памятников истории и культуры) народов Российской Федерации.

Испрашиваемые земельные участки расположены вне зон охраны объектов культурного наследия и вне защитных зон объектов культурного наследия.

Сведениями об отсутствии на испрашиваемых участках выявленных объектов культурного наследия либо объектов, обладающих признаками объекта культурного наследия (в т.ч. археологического), комитет не располагает.

Учитывая изложенное, заказчик работ в соответствии со статьями 28, 30, 31, 32, 36, 45.1 Федерального закона 25.06.2002 №73-ФЗ «Об объектах культурного наследия (памятниках истории и культуры) народов Российской Федерации» (далее – Федеральный закон) **в отношении участка под разрез в границах поворотных точек 1-14** обязан:

- обеспечить проведение и финансирование историко-культурной экспертизы земельного участка, подлежащего воздействию земляных, строительных, хозяйственных и иных работ, путем археологической разведки, в порядке, установленном статьей 45.1 Федерального закона;

- представить в комитет документацию, подготовленную на основе полевых археологических работ, содержащую результаты исследований, в соответствии с которыми определяется наличие или отсутствие объектов, обладающих признаками объекта культурного наследия на земельном участке, подлежащем воздействию земляных, строительных, хозяйственных и иных работ, а также заключение государственной историко-культурной экспертизы указанной документации (либо земельного участка).

В случае обнаружения в границах земельного участка, подлежащего воздействию земляных, строительных, хозяйственных и иных работ объектов, обладающих признаками объекта археологического наследия, и после принятия комитетом решения о включении данного объекта в перечень выявленных объектов культурного наследия:

- разработать в составе проектной документации раздел об обеспечении сохранности выявленного объекта культурного наследия или о проведении спасательных археологических полевых работ или проект обеспечения сохранности выявленного объекта культурного наследия либо план проведения спасательных археологических полевых работ, включающих оценку воздействия проводимых работ на указанный объект культурного наследия (далее – документация или раздел документации, обосновывающей меры по обеспечению сохранности выявленного объекта культурного (археологического) наследия);

- получить по документации или разделу документации, обосновывающей меры по обеспечению сохранности выявленного объекта культурного наследия заключение государственной историко-культурной экспертизы и представить его совместно с указанной документацией в комитет на согласование;

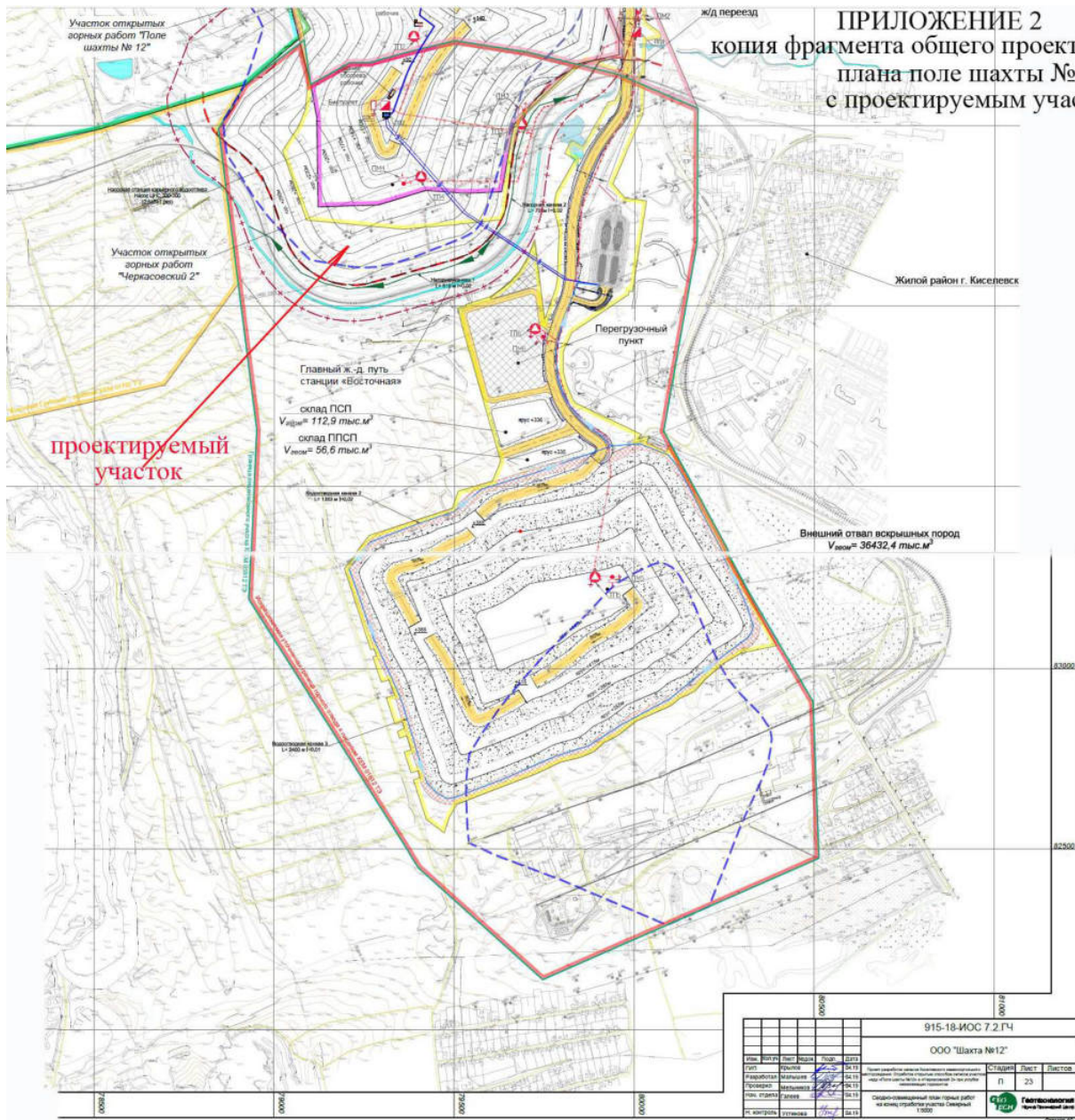
- обеспечить реализацию согласованной комитетом документации, обосновывающей меры по обеспечению сохранности выявленного объекта культурного (археологического) наследия.

С уважением,
председатель комитета



Ю.Ю. Гизей

ПРИЛОЖЕНИЕ 2
копия фрагмента общего проектного
плана поле шахты № 12
с проектируемым участком





План границ проектируемого участка Шахты 12
ПРИЛОЖЕНИЕ 2 -1

Приложение 2а

Координаты угловых (поворотных) точек

Номер точки	С.Ш.			В.Д.		
	град	мин	сек	град	мин	сек
Участок под разрез						
1	53	59	23,16	86	40	31,05
2	53	59	21,77	86	40	41,70
3	53	59	13,52	86	40	52,08
4	53	59	08,10	86	40	47,50
5	53	59	05,26	86	40	48,62
6	53	59	02,76	86	40	58,59
7	53	59	05,92	86	40	11,11
8	53	59	12,69	86	41	25,00
9	53	59	00,05	86	41	19,97
10	53	58	57,82	86	41	10,03
11	53	58	56,25	86	40	57,09
12	53	58	58,61	86	40	49,10
13	53	59	05,87	86	40	42,30
14	53	59	12,16	86	40	34,28

ООО Научно-производственное объединение «АрхеПолис»

ИНН 4205366099 КПП 420501001 ОГРН 1184205003971

УДК 930.26(571.1)
ББК 63.48(2Рос-16)



БАШТАННИК С.В.

**ОТЧЁТНАЯ ДОКУМЕНТАЦИЯ,
СОДЕРЖАЩАЯ РЕЗУЛЬТАТЫ ИССЛЕДОВАНИЙ, В СООТВЕТСТВИИ
С КОТОРЫМИ ОПРЕДЕЛЯЕТСЯ НАЛИЧИЕ ИЛИ ОТСУТСТВИЕ
ОБЪЕКТОВ, ОБЛАДАЮЩИХ ПРИЗНАКАМИ ОБЪЕКТА
КУЛЬТУРНОГО НАСЛЕДИЯ, НА ЗЕМЕЛЬНЫХ УЧАСТКАХ,
ПОДЛЕЖАЩИХ ВОЗДЕЙСТВИЮ ЗЕМЛЯНЫХ И СТРОИТЕЛЬНЫХ
РАБОТ, ДЛЯ РАЗРАБОТКИ ПРОЕКТА «ПРОЕКТ РАЗРАБОТКИ
ЗАПАСОВ КИСЕЛЕВСКОГО КАМЕННОУГОЛЬНОГО
МЕСТОРОЖДЕНИЯ. ОТРАБОТКА ОТКРЫТЫМ СПОСОБОМ
ЗАПАСОВ УЧАСТКОВ «ПОЛЕ ШАХТЫ №12» И «ЧЕРКАСОВСКИЙ 2»
ПРИ УГЛУБКЕ НИЖЕЛЕЖАЩИХ ГОРИЗОНТОВ» (КИСЕЛЕВСКИЙ
ГОРОДСКОЙ ОКРУГ КЕМЕРОВСКОЙ ОБЛАСТИ)**

Открытый лист № 0947-2019

Кемерово 2019

Аннотация

Баштанник С.В. Отчётная документация, содержащая результаты исследований, в соответствии с которыми определяется наличие или отсутствие объектов, обладающих признаками объекта культурного наследия, на земельных участках, подлежащих воздействию земляных и строительных работ, для разработки проекта «Проект разработки запасов Киселевского каменноугольного месторождения. Отработка открытым способом запасов участков «Поле шахты №12» и «Черкасовский 2» при углубке нижележащих горизонтов» (Киселевский городской округ Кемеровской области). – Кемерово, 2019. – 93 с. – 80 рис.

Настоящая отчётная документация подготовлена в соответствии с требованиями Федерального закона от 25.06.2002 № 73-ФЗ «Об объектах культурного наследия (памятниках истории и культуры) народов Российской Федерации», нормы установленной п.п. е), п. 11(1) «Положения о государственной историко-культурной экспертизе» утверждённого Постановлением Правительства РФ от 15 июля 2009 г. № 569 (в редакции постановлений Правительства РФ от 18.05.2011 г. № 399; от 04.09.2012 г. № 880; от 09.06.2015 г. № 569; от 14.12.2016 г. № 1357; от 27.04.2017 г. № 501) корреспондирующей п. 13), ч. 1, ст. 25 Лесного Кодекса РФ.

В отчетной документации представлена информация о проведении научно-исследовательских изыскательских работ (археологической разведки) по обследованию земельных участков в целях выявления объектов историко-культурного наследия (памятников археологии) для разработки проекта «Проект разработки запасов Киселевского каменноугольного месторождения. Отработка открытым способом запасов участков «Поле шахты №12» и «Черкасовский 2» при углубке нижележащих горизонтов» (Киселевский городской округ Кемеровской области).

Исследования осуществлены в полевой сезон 2019 г. сотрудниками ООО НПО «АрхеПолис» на основании открытого листа № 0947-2019, выданного зам. директора ООО НПО «АрхеПолис» к.и.н. Баштаннику С.В. Работы выполнялись согласно договора поручения между ООО НПО «АрхеПолис» и ИП Ковтун И.В., во исполнение договора, заключенного между ООО «Шахта № 12» и ИП Ковтун И.В.

В ходе выполнения исследований проведены архивные работы, в результате которых были проанализированы печатные источники, характеризующие объекты археологического наследия в территориальной близости с участком земельного отвода. Кроме этого, были осуществлены анализ картографических материалов, визуальный осмотр отводимых земель на участке, заложены разведочные шурфы в количестве, необходимом для подтверждения наличия (отсутствия) объектов археологического наследия в границах исследуемых земельных участков. В общей сложности на всём участке было произведено 6 разведочных шурфов и 3 зачистки. Размеры шурфов 2×1 м.

Материалы отчета предназначены для заказчика работ, органа государственной власти, полномочного в сфере сохранения, использования и популяризации объектов культурного наследия (памятников истории и культуры), расположенных на территории Кемеровской области, а также для специалистов-археологов.

Содержание

	стр.
Список исполнителей.....	4
1. ОБЩИЕ СВЕДЕНИЯ.....	5
1.1. Введение.....	5
1.2. Методика проведения археологического обследования территории и формирования отчётной документации.....	7
1.3. Физико-географическая характеристика района проведения исследований.....	11
1.4. Краткая история археологических исследований в районе проведения работ. Оценка историко-культурной ценности исследуемой территории.....	17
2. ОСНОВНАЯ ЧАСТЬ ИССЛЕДОВАНИЯ.....	24
2.1. Общая характеристика участка обследования и оценка его поисковой перспективности.....	24
2.2. Археологическое обследование земельных участков с целью выявления объектов историко-культурного наследия (памятников археологии) для разработки проекта «Проект разработки запасов Киселевского каменноугольного месторождения. Отработка открытым способом запасов участков «Поле шахты №12» и «Черкасовский 2» при углубке нижележащих горизонтов» (Киселевский городской округ Кемеровской области).....	26
2.3. Заключение.....	36
2.4. Источники и литература	37
2.5. Список рисунков.....	40
ПРИЛОЖЕНИЯ.....	44
1. Координаты угловых (поворотных) точек (предоставлены заказчиком).....	45
2. Рисунки.....	46
3. Копия письма комитета по охране объектов культурного наследия Кемеровской области от 22.02.2019 № 02-231.....	91
4. Открытый лист № 0947-2019.....	93

СПИСОК ИСПОЛНИТЕЛЕЙ

1. Заместитель директора по науке и полевым изысканиям ООО НПО «АрхеоПолис», к.и.н. Баштанник С.В. – руководитель работ, держатель Открытого листа.
2. Ведущий инженер ООО НПО «АрхеоПолис» Д.В. Киселев – полевые работы, камеральная обработка материалов.

1. ОБЩИЕ СВЕДЕНИЯ

1.1. Введение

Научно-исследовательские работы (археологическое обследование) на участке разработки проекта «Проект разработки запасов Киселевского каменноугольного месторождения. Отработка открытым способом запасов участков «Поле шахты №12» и «Черкасовский 2» при углубке нижележащих горизонтов» проведены по заказу общества с ограниченной ответственностью «Шахта № 12». Юридический адрес: 652705, Кемеровская область, город Киселевск, улица Чумова, 2 а.

Целью проведения полевых археологических работ являлось обследование земельных участков, отводимых для разработки проекта «Проект разработки запасов Киселевского каменноугольного месторождения. Отработка открытым способом запасов участков «Поле шахты №12» и «Черкасовский 2» при углубке нижележащих горизонтов» для выявления и обследования объектов археологического наследия или установления факта их отсутствия на участках проектируемых работ.

Перед началом работ ООО «Шахта № 12» передало Ситуационный план (спутниковый снимок) расположения объекта (рис. 7) и координаты поворотных точек проектируемого объекта в географических системах координат (прил. 1).

Наименование проекта по титулу: «Проект разработки запасов Киселевского каменноугольного месторождения. Отработка открытым способом запасов участков «Поле шахты №12» и «Черкасовский 2» при углубке нижележащих горизонтов». Общая площадь обследования 16 га (рис. 7).

Полевые археологические работы производились в границах Киселевского каменноугольного месторождения на территории Киселевского городского округа Кемеровской области (рис. 1; 2).

Работы проведены на основании открытого листа № 0947-2019 на право проведения археологических разведок с осуществлением локальных

земляных работ на указанной территории, выданного Министерством культуры Российской Федерации к.и.н. Баштаннику Сергею Васильевичу.

В работах принимали участие сотрудники ООО НПО «АрхеПолис» Г.А. Шипилин и Д.В. Киселев. Ответственный исполнитель, держатель Открытого листа к.и.н. Баштанник С.В.

Работы проводились на основании ст. 30 Федерального закона от 25.06.2002 № 73-ФЗ и п. 11-3. Положения «О государственной историко-культурной экспертизе» № 569 от 15.07.2009 г. в установленном порядке, согласно пункту 11, д) землях, подлежащих воздействию земляных, строительных, мелиоративных и (или) хозяйственных работ, предусмотренных статьей 25 Лесного кодекса Российской Федерации работ по использованию лесов (за исключением работ, указанных в пунктах 3, 4 и 7 части 1 статьи 25 Лесного кодекса Российской Федерации) и иных работ, в случае если федеральный орган охраны объектов культурного наследия и орган охраны объектов культурного наследия субъекта Российской Федерации не имеет данных об отсутствии на указанных землях объектов археологического наследия, включенных в реестр, и выявленных объектов археологического наследия.

Работы проводились на средства Заказчика. Результаты обследования являются основанием для проведения историко-культурной экспертизы.

Структура отчета включает основной текст и приложения, в том числе таблицы и иллюстрации. Результаты исследований изложены в основной части. К отчёту прилагаются планы, схемы, фотографии. Всем иллюстрациям дается сквозная нумерация. Итог исследования и Заключение завершают текст отчёта.

1.2. Методика проведения археологического обследования территории и формирования отчётной документации

Работы по археологическому исследованию участка, отводимого для разработки проекта «Проект разработки запасов Киселевского каменноугольного месторождения. Отработка открытым способом запасов участков «Поле шахты №12» и «Черкасовский 2» при углубке нижележащих горизонтов», проводились согласно положениям ст. 36, 45.1 Федерального закона от 25.06.2002 г. № 73-ФЗ, включающим:

- полевое археологическое исследование территории землеотводов под хозяйственное освоение; выявление в зонах работ неучтённых объектов;
- выявление границ объектов археологии (если таковые будут обнаружены), непосредственно расположенных на территории участка и примыкающих к нему земель.

Методика обследования соответствует рекомендациям Положения ИА РАН «О порядке проведения археологических полевых работ и составления научной отчетной документации» (утв. постановлением Бюро Отделения историко-филологических наук Российской академии наук от 20.06.2018 № 32) (далее – Положение) и включает изучение рельефа местности, получение координат в системе WGS-84, съёмку планов объектов, зачистку обнажений или шурфовку на предмет выявления скрытых археологических объектов и артефактов. Полевые исследования осуществляются методом визуального определения на местности (рекогносцировки) и исследований перспективных участков зачисткой обнажений и с помощью шурфовки. По существующей методике шурфовка должна быть объективной: шурфы обязательно закладываются вблизи современных и древних водотоков и водоемов, оврагов, балок и иных подобных объектов, как в поймах, так и на надпойменных террасах, на водораздельных участках, потенциально пригодных для расположения объектов археологического наследия.

Непосредственно этапу полевых исследований предшествовало тщательное изучение опубликованных и архивных данных по археологическому наследию Киселевского городского округа, Прокопьевского района Кемеровской области и сопредельных территорий.

Полевые работы проводились с соблюдением современных методических требований, предъявляемых к разведочным археологическим изысканиям.

Инструментальное обеспечение рабочего процесса и привязка обследуемых участков и рекогносцировочных шурфов к местности

- Фотографическая фиксация осуществлялась при помощи цифровых аппаратов Sony α350.
- Для всех точек фотофиксации, зачисток и шурфов получены географические координаты с использованием приборов глобального позиционирования GARMIN «60 CS» 2005 года выпуска (максимальная погрешность до 4 метров).
- Измерения расстояний и глубин осуществлялись при помощи рулеток SPARTA 314405 50М и реек VEGA TS 5М, градуированных в метрической системе.
- Земляные работы проводились при помощи комплектов большого и малого шанцевого инструмента.

Выбор площади для изучения

- Для поиска ранее неизвестных археологических местонахождений был использован метод сплошной разведки. Земельные участки были полностью визуально осмотрены.
- Поиск древних и средневековых поселений проводился на всей площади, но особенно тщательно на относительно ровных участках пологих склонов в непосредственной близости у постоянных и сезонных водотоков.

- Поиск древних и средневековых могильников проводился преимущественно на высоких участках грив, исходя из общеизвестных закономерностей геоморфологии подобных комплексов.
- Тщательно осматривались все визуально фиксируемые западины и насыпи, обнажения, размывы, осыпи, антропогенные повреждения земной поверхности. Осуществлен поиск курганных насыпей.
- Предпринят поиск подъемного материала. Для уточнения стратиграфической ситуации использован метод рекогносцировочных раскопов.

Принцип номенклатуры описываемых объектов

- В отчете приняты самостоятельные системы нумерации шурфов (в т.ч. зачисток) и точек фотофиксации без проведения вскрышных работ. В обоих случаях нумерация начинается с №1.
- И для точек фотофиксации, и для шурфов принята сквозная нумерация, вне зависимости от условного подразделения обследуемой площади на участки.

Изучение почвенных напластований

- Разбор почвенного слоя осуществлялся последовательными «проходами» на глубину 10-15 см, с рыхлением грунта.
- После выхода на уровень «материкового» суглинка или глины цвета во всех случаях осуществлялся контрольный прокоп.
- Стратиграфические наблюдения велись визуально, по различиям цвета и характера почвы на стенках.
- На всех этапах производилась фотофиксация.

При проведении работ использованы предоставленные заказчиком ситуационный и топографический планы под реализацию проекта «Проект разработки запасов Киселевского каменноугольного месторождения. Отработка открытым способом запасов участков «Поле шахты №12» и

«Черкасовский 2» при углубке нижележащих горизонтов» (рис. 7), а также программная оболочка Google Earth с учетом точных географических координат обследуемого участка. Ориентация на местности осуществлялась с помощью программы Locus Map Pro.

В общей сложности на всём участке было произведено 6 разведочных шурфов и 3 зачистки. Размеры шурфов 2×1 м.

1.3. Физико-географическая характеристика района проведения исследований

Территория Кемеровской области находится на крайнем северо-западе гор Южной Сибири (Алтае-Саянские горы), на переходе горной территории в Западно-Сибирскую равнину и целиком охватывает крупное геологогеоморфологическое образование – Кузнецкую межгорную котловину, протягивающуюся в субмеридиональном направлении и являющуюся как бы «заливом» равнины Западной Сибири в горной области со стороны севера. С запада котловина обрамлена невысоким Салаирским кряжем (абсолютные высоты – 400-600 м), с востока – более высоким хребтом Кузнецкий Алатау (1500-2000 м), которые смыкаются на юге котловины.

Территория Киселевского городского округа находится на левобережье р. Абы, долина которой проходит в всхолмленной сильно расчлененной равнине, граничащей с запада возвышенностью Тырган, с востока – долиной р. Ускат.

Наличие многочисленных логов и сопок горелых и негорелых пород в совокупности обуславливают расчлененность равнины, придавая ей на отдельных участках среднегорный ландшафт.

Морфологически площадка представляет собой склоны местного водораздела, с уклоном в юго-западном направлении. Почти на всей площади развиты местные западины различных форм и размеров, в районе подработок – провальные воронки.

Гипсометрическое положение площадки определяется абсолютными отметками, максимальная величина которых достигает 361 м, а минимальная – 341 м. Основной водной артерией является р. Аба.

Климат района резко континентальный со значительным увлажнением. Наибольшие колебания температур наблюдаются в весенние и зимние месяцы. Средняя дата наступления первого мороза 18 сентября и последнего 21 мая. Продолжительность безморозного периода 119 дней. Общее количество выпадающих в течение года атмосферных осадков равно 462 мм.

В теплый период апрель-сентябрь месяцы выпадает осадков 247 мм и 215 мм – остальное время года, т.е. в течение октября-марта. Господствующие в зимнее время сильные ветры, западного, юго-западного и южного направлений, создают неравномерность в скоплении снегового покрова, т.е. сдувают снег в пониженные участки рельефа. Летом наблюдается больше северо-восточных ветров. Однако, с точки зрения средних месячных скоростей северо-восточные ветры характеризуются зимой малой скоростью (до 3 м/сек), а юго-западные круглый год имеют скорости порядка 5-7 м/сек. Вероятность ветров со скоростью 6 м/сек и более составляет 23%. Сильные ветры со скоростью 15 м/сек и более в период октябрь-март наблюдаются в среднем в течение 14-20 дней. В отдельных пунктах и прежде всего на возвышенностях возможны скорости ветра до 40 м/сек и более. С этим связаны сильные снеготранспорты в застройке и пониженных местах. Ветровой режим существенно меняется от рельефа. Скорость ветра на возвышенных участках возрастает до 15 м/сек и более. Вдвое превышает количество дней с ветром такой интенсивности в районе Афонино, расположенного в низине. Штили не превышают 15%. Глубина промерзания составляет 2,2 м.

Геологические условия характеризуются следующим.

Самыми древними породами, выходящими на дневную поверхность в Киселевском городском округе, являются отложения девона, обнажающиеся вдоль Тырганской возвышенности. На эти отложения с согласным залеганием налегает карбон, перекрывающийся нижним и верхним отделами перми.

Все древние породы района собраны в ряд антиклинальных и синклинальных складок различного направления и крутизны. Основное простирание оси складок с юго-востока, на северо-запад, с погружением их под углом 5-15° на северо-северо-запад.

Девонские отложения по литологическому составу представлены песчаниками, чередующимися с аргиллитами и известняками. Породы карбона представлены Острогской свитой, состоящей из песчаников желтовато-зеленого цвета, песчанисто-глинистых сланцев и аргиллитов

грязно-зеленого цвета, иногда с углистыми сланцами и тонкими прослойками угля.

Верхнепермские отложения в районе площадки состоят из аргиллитов, чередующихся с песчаниками и алевролитами, реже – углистыми сланцами и тонкими маломощными пластами угля, не имеющими промышленного значения.

Литологические разности песчаников слоистые, изменяющиеся от тонко до крупно-зернистых, с глинисто-известковым цементом, серого и темно-серого, иногда грязно-зеленого цвета. Алевролиты и аргиллиты имеют серый и оливковый цвета.

Вся эта коренная толща перекрыта рыхлыми отложениями. Рыхлые элювиально-делювиальные отложения, достигающие восьми, а местами и более 10 метров состоят из следующих слоев, сменяющих друг друга.

1. Почвенно-растительный слой, состоящий из суглинка темно-серого цвета, сильно гумусированного с корнями растений, рыхлый, маловлажный и влажный.

2. Суглинок светло-коричневый и коричневый, пылеватый, макропористый, лессовидный, пластичный и текучей (в местах обводнения) консистенции, средней плотности, часто с примесью мелкой щебенки и дресвы, с известковыми отложениями в виде журавчиков.

По степени заполнения пор водой суглинок изменяется от влажного до обводненного. Площадное распространение суглинка региональное с мощностью изменяющейся в пределах от 0,5 до 6,2 м.

3. Суглинок темно-бурого и темно-коричневого цветов, пылеватый, макропористый, лессовидный, средней плотности и плотный, по степени заполнения пор водой – маловлажный и насыщенный водой. На отдельных участках суглинок с тонкими прослойками мелкозернистого речного песка. Количество прослоек с глубиной увеличивается. Залегает большей частью под светлокорицевыми суглинками, реже – непосредственно под почвенно-

растительным слоем. Площадное распространение почти повсеместное, с мощностью, колеблющейся от 0 до 4,1 м.

4. Суглинок темно-серого цвета, влажный и насыщенный водой, пластичной и текучей консистенции, средней и в местах обводнения, слабой плотности, на отдельных участках с маломощными прослойками песка обугленного, иногда с включением мелкой щебенки, содержание которой увеличивается к подошве слоя до 30-40%. Этот суглинок имеет региональное распространение, залегая почти всюду на коренных породах (аргеллитах и глинистых сланцах), являясь их элювием. Мощность суглинка, как правило, изменяется от 0 до 4 м. В отдельных выработках пласт пройден на мощность 5,2 м, однако, подошва его не подсечена.

5. Песок светло-коричневого и серого цветов, мелко-зернистый, местами глинистый, средней плотности, к подошве с мелкой щебенкой песчаника. На отдельных участках с большим количеством известковистых стяжений. По степени влажности изменяющиеся от маловлажного до обводненного. Залегание линзообразное, преимущественно под лессовидными суглинками как правило на глубине от 4 до 6,6 м.

6. Угольная сажа с мелкими кусочками угля, плотная и средней плотности, влажная, местами к подошве слоя, водонасыщенная, на отдельных участках с щебенкой глинистых сланцев. Фиксируется отдельными выработками, мощность которых сильно меняется от 0,4 до 3,4 м.

7. Аргиллиты серого цвета с различными оттенками, в кровле слоя до глубины 3-х, а местами и более метров, разрушенные до состояния щебенки. Ниже аргиллиты трещиноватые, выветрелые, с заполнением трещин и пустот глинистым материалом. Залегают на глубине 3,5-8 м, реже более глубоко.

8. Песчаники серого цвета выветрелые в кровле до состояния щебенки, ниже трещиноватые, с заполнением пустот песком и суглинком. На отдельных участках на площадке встречен насыпной грунт, состоящий из светлокорицевого суглинка, перемешанного со щебенкой и строительным

мусором. Площадное распространение этого слоя грунта незначительное с мощностью 0,7 м.

Грунтовые воды фиксируются многими выработками. Водовмещающими породами являются песок и суглинок светлокоричневый бурый и темно-серый. Воды, встреченные на описываемой площадке по условиям залегания и характеру водовмещающих пород, относятся к первому водоносному горизонту. Этот горизонт, приурочивающийся к рыхлой толще песчано-суглинистых отложений, характеризуется резкой зависимостью от метеорологических условий.

1.4. Краткая история археологических исследований в районе проведения работ. Оценка историко-культурной ценности исследуемой территории

Представленные природные характеристики рассмотренных выше трех ландшафтных районов северо-востока Кемеровской области оказывали значительное влияние на их заселенность в периоды древности и средневековья.

С целью дальнейшего анализа историко-культурной ценности исследуемой территории дадим краткий экскурс археологического изучения Прокопьевского района и г. Киселевска.

Археологическое изучение Прокопьевского района и Киселевского городского округа (рис. 2; 3), началось в 30-х гг. прошлого столетия. На сегодняшний день в истории изучения археологического прошлого этой территории можно выделить несколько периодов.

Первый период (1923 – 1940 гг.). Данный этап можно охарактеризовать, как время случайных находок. Так, в 1923 г. местными жителями на речке Тайба была найдена кольчуга. Н.А. Кузнецов (1993, с. 62), опираясь на архивные материалы и карту М.Г. Елькина, сделал предположение, что на реке Тайба (приток реки Аба) было расположено древнее городище. К сожалению, оно, по всей видимости, навсегда утрачено для науки, так как в 1946 г. указанная территория была передана в ведение шахтам Зиминка и Красногорская для отсыпки терриконов (там же). В настоящее время местность, где протекала Тайба, полностью находится под отвалами, сама река, уже не существует.

В 1930-х гг. геолог В.И. Яворский обнаружил керамику в геологическом шурфе севернее деревни Зеньково. В настоящее время местность, где располагалась деревня Зеньково, является частью города Прокопьевска. Местонахождение материала, обнаруженного В.И. Яворским, неизвестно. По всей видимости, сам памятник полностью уничтожен городской застройкой (Кузнецов, 1993, с. 59-60).

В 1935 г. М.Г. Елькин на территории поселка Зиминка обнаружил удила, стремена и скобы от седла. Где в настоящее время находится материал и точное местонахождение памятника неизвестно.

В 1940 г. А. Гумилевский в скалах правого берега реки Томь-Чумыш, напротив села Томского обнаружил пещеру, в которой им были собраны кремниевые ножевидные пластины, отщепы, костяная иголка и кости диких животных. П.П. Хороших датировал весь материал эпохой неолита (Кузнецов, 1993, с. 63).

Второй период (1951 – 1985 гг.) можно охарактеризовать как время стационарных полевых исследований некоторых памятников. Однако следует отметить, что раскопки велись лишь на трех памятниках, а между исследованиями проходил достаточно большой временной интервал. Главным образом стационарные исследования археологических памятников связано с именем местного краеведа М.Г. Елькина.

В 1951 г. М.Г. Елькиным был исследован памятник археологии Томский завод. Томский завод – это место расположения железоделательного завода в селе Томское на реке Томь-Чумыш, который функционировал с XVIII до начала XX века (Кузнецов, 1993, с. 63). В результате полевых исследований было обнаружено большое количество чугунных и железных предметов, относящихся к русской этнографии.

В 1961 г. М.Г. Елькиным было открыто многослойное поселение Школьный, расположенное на территории одноименного поселка. Он же в течение девяти полевых сезонов исследовал этот памятник. Нижний культурный слой поселения дал материалы эпохи неолита, а средний и верхний слои относились к эпохам ранней и развитой бронзы. Главным результатом работ стало полное исследование поселения Школьный, позволившее пополнить фонд археологических источников по эпохе бронзы Кузнецкой котловины.

В 1985 г. Н.М. Зиняковым (Кемеровский государственный университет) был открыто и частично исследовано поселение эпохи раннего

средневековья Кыргай-1. Памятник расположен в 3,5 км севернее села Красулино и в 3 км юго-восточнее села Васьково на правом берегу реки Кыргай (приток реки Ускат). В результате раскопок были изучены остатки четырехугольного наземного жилища, обнаружено множество фрагментов керамической посуды (Кулемзин, Бородкин, 1989, с. 87). В настоящее время поселение Кыргай-1 находится в границах Новокузнецкого административного района Кемеровской области.

Помимо стационарных археологических раскопок в 1980-е годы сотрудниками Кемеровского государственного университета на территории района были открыты памятники археологии поселения Красный Яр-1, 2, 3 и Малая Талда-1, 2, 3.

Третий период (1990-е – начало 2000-х гг.) – время целенаправленных археологических разведок на территории района. За эти годы разными археологами были открыты большинство из ныне известных древних памятников района (рис. 4).

В 1990 г. Ю.В. Шириным было открыто местонахождение Новокарагайлинское. В 1991 – 1992 гг. сотрудниками Прокопьевского краеведческого музея во главе с Н.А. Кузнецовым было открыто семь археологических объектов в районе сел Калачёво и Лучшево (местонахождение Дачный поселок, поселение Кербезек, местонахождения Калачёво-1, 2, 3, поселения Лучшево-1, 2, 3).

В 1998 г. научным сотрудником историко-архитектурного музея «Кузнецкая крепость» (г. Новокузнецк) Ю.В. Шириным были выявлены поселения Кербезек-2, Кербезек-3, Калачёво-4 и Калачёво-5, располагающихся в окрестностях села Калачёво. В этот же год им же был обследован бассейн среднего течения реки Кривой Ускат, где обнаружено три памятника археологии: поселения Ельнахта-1, Бурлаки-1, 2. Также в 1998 г. Ю.В. Ширин открыл два средневековых поселения на безымянном притоке реки Кара-Чумыш Артышта-1 и Артышта-2. В начале 2000-х гг. Ю.В. Шириным были открыты поселение Шарап 1 на реке Шарап.

В 2000 г. Ю.В. Ширин обследовал левый, степной берегу р. Кара-Чумыш и поймы рек Прямой и Кривой Ускат (Ширин, 2011; 2013). В бассейне р. Ускат были выявлены случайные находки. В районе пос. Новая Карагайла, на левом берегу р. Прямой Ускат найдены кремневые скребки, а на левом берегу р. Кривой Ускат в районе пос. Ускатский найдены фрагменты керамики эпохи бронзы.

В 2008 г. П.Г. Соколовым проведена разведка на территории всего района, в результате которой был проведен мониторинг всех известных объектов археологического наследия (Баштанник, Соколов, 2011; Соколов, 2008; Соколов, Баштанник, Звягина, 2009). После этого археологические исследования на территории района не проводились.

Подводя итог, отметим, что территории Киселевского городского округа и Прокопьевского муниципального района достаточно хорошо изучены в археологическом отношении. Имеется подтвержденное научными данными зонирование района по перспективности нахождения объектов археологического наследия. Результатами многолетней работы является, что на территории этих муниципальных образования на настоящее время известно 27 памятников археологии. Расположение памятников археологии и приведено на рисунке 5.

Бассейн р. Чумыш, в частности берега р. Кара-Чумыш, на левобережном водоразделе которой расположены обследуемые участки, и р. Томь-Чумыш также неоднократно посещались археологами. Их количество здесь невелико. Такое незначительное количество объектов археологического наследия, прежде всего, связано с ландшафтными особенностями местности. Единичное количество удобных селитебных террас, большое количество отвесных скальных берегов свидетельствуют о вероятном незначительном наличии здесь древних памятников.

Ближайшими к объекту исследования памятниками являются поселения Верх-Чумыш 1, Верх-Чумыш 2, Верх-Чумыш 3, Верх-Чумыш 4, (рис. 4) выявленные Ю.В. Шириным (2011) и поселение Школьный.

Поселение Верх-Чумыш 1 является многослойным памятником. Нижний культурный горизонт может быть датирован эпохой позднего неолита или ранней бронзы, а верхний – эпохой средневековья. Стратиграфия представлена следующими слоями: 1 – дерн (5 – 6 см); 2 – темная почва (20 см); 3 – серый щебнистый грунт с суглинком (20 – 25 см); 4 – желтый материковый щебнистый грунт со скальными обломками (Ширин, 2011, с. 5 – 6). Памятник расположен на левом берегу р. Кара-Чумыш, в 600 м выше по течению выше от моста через водохранилище, на северной окраине с. Верхний Чумыш. Объект занимает ровную задернованную площадку мысовидного выступа берегового увала, возвышающегося над водохранилищем на 8 – 9 м.

Поселение Верх-Чумыш 2 расположено в устье левого притока р. Кара-Чумыш – р. Ольшанка, в 1 км к северу от с. Верхний Чумыш на террасе высотой около 7 м. В культурном слое обнаружены фрагменты лепной керамики, а также кости свиньи, что указывает на поздний характер памятника. Предварительно он может быть датирован XVIII в. На карте Кузнецкого округа 1826 г. на данном участке берега р. Кара-Чумыш (между д. Верхчумышская и д. Игнатьева (Иганино) показана д. Афонова. Особенности гончарной керамики (изготовление на ручном гончарном круге, тонкое дно, донно-емкостный начин) не исключают наиболее раннюю датировку для поселений русского периода данного региона (конец XVII – начало XVIII вв.). На обресе венчика одного из сосудов (лепного горшка) фиксируется орнамент в виде редких косо поставленных отпечатков гребенчатого штампа. Подобную орнаментацию посуды следует связывать с культурной традицией аборигенного населения. В частности, русские документы фиксируют в данном месте в конце XVII – начале XVIII вв. тогульскую волость (Ширин, 2011, с. 6). Стратиграфия памятника в исследованных частях представлена следующими слоями: 1 – дерн (5 – 6 см); 2 – темная почва (20 – 30 см); 3 – бурый материковый суглинок, переходящий в желтую глину. На некоторых участках стратиграфическая

ситуация осложнена слоями почвы, мешанной с суглинком (5 – 10 см); пахотным темно-серым слоем (20 см); темным пахотным слоем (20 см); унавоженной почвой (10 – 15 см).

Поселение Верх-Чумыш-3 расположено на северной окраине с. Верх-Чумыш, в 150 м выше по течению от моста через р. Кара-Чумыш, на западной окраине местного кладбища, на краю берегового увала, возвышающегося над водохранилищем р. Кара-Чумыш (Ширин, 2011, с. 6). Высота площадки над урезом реки составляет 20 – 22 м. В культурном слое обнаружены фрагменты обломки керамики от двух сосудов. У одного из них короткая прямая шейка, украшенная широкими горизонтальными желобками. Вдоль обреза венчика нанесен зигзаг из оттисков гребенчатого штампа. В зоне перехода от шейки к плечу есть «жемчужник» с разделителем в виде оттисков уголка лопатки. Данный сосуд может быть датирован эпохой поздней бронзы. Другой сосуд баночной формы. Он более тонкостенный, но тесто прочное. Поверхность украшена горизонтальными рядами слабых оттисков гладкой качалки с нажимом на верхний край. С внутренней поверхности, вдоль обреза венчика отмечен отслоившийся налп. Данная керамика предварительно может быть датирована эпохой ранней бронзы. Таким образом, поселение Верх-Чумыш-3 является многослойным памятником, нижний слой которого датируется эпохой ранней бронзы (IV тыс. до н.э.), а верхний – эпохой поздней бронзы (VIII – VII вв. до н.э.).

Поселение Верх-Чумыш-4 расположено на южной окраине с. Верх-Чумыш, 1,5 км ниже по течению р. Кара-Чумыш, левый приустьевый мыс лога с ключевым ручьем. Данная терраса высотой 5 – 6 м имеет местное название Пихтовка (Ширин, 2011, с. 6). В культурном слое обнаружены фрагменты от глиняных горшков с прямыми шейками, украшенными кривой резной сеткой и горизонтальными линиями. При переходе к плечу есть жемчужник с разделителем в виде оттиска уголка лопатки. Характер орнамента керамики позволяет отнести памятник к эпохе поздней бронзы (VIII – VII вв. до н.э.).

Поселение Школьный находился на террасе, над озером. Открыт М.Г. Елькиным в 1961г. и раскапывался им в течение 9 лет. Нижний культурный слой дал небольшой материал неолитического времени, средний и верхний слои относятся к эпохе раннего и среднего бронзового века.

Оценка историко-культурной ценности исследуемой территории

Историко-культурный (археологический) потенциал Инско-Томского лесостепного района

Инско-Томский лесостепной район Кузнецкой котловины занимает северную часть Кузнецкой котловины, в основном располагаясь на междуречье Иня – Томь и частично в северо-восточной части, заходя на правобережье р. Томи в Яшкинском районе [Куминова, 1949, с. 88 – 94]. Определяющим ландшафтом является березовая лесостепь. Наибольшая залесенность наблюдается в северной части по обе стороны р. Томи. Южнее лесная растительность представлена колками. В травостое суходольных лугов преобладают лугово-лесные формы. Наибольшее количество осадков приходится на июль. Реки района в юго-западной части принадлежат системе р. Ини, а на всем остальном пространстве – бассейну р. Томи. Через северный район протекают и впадают в р. Томь левые притоки: Уньга, Стрельная, Искитим, Лебязье, Иубур и самый крупный приток – Сосновка.

В целом, данная ландшафтная область более расчленена и облесена в сравнении с центральным лесостепным районом Кузнецкой котловины и менее пригодна для ведения сельского хозяйства.

Представленные природные характеристики экстраполируются на периоды древности и средневековья. Пространственный анализ памятников археологии, расположенных в границах Кузнецкой котловины, показывает, что подавляющее большинство из них (как поселений, так и могильников) расположены в центральном лесостепном районе Кузнецкой котловины. Причем бóльшая их часть находится между рекой Иней и Салаирским кряжем, в то время как на юго-восточной окраине данной ландшафтной

области их количество значительно меньше.

Гораздо меньшее число объектов археологического наследия известно на территории Инско-Томского лесостепного района Кузнецкой котловины, граничащего с центральным лесостепным. Очевидно, что ландшафтные особенности и биологическое разнообразие центрального лесостепного района Кузнецкой котловины по сравнению с прилегающими территориями оказали существенное влияние на выбор места проживания древних и средневековых племен. По-видимому, данная ландшафтная область была наиболее «привлекательна» с точки зрения ведения разнообразных форм хозяйства, нежели рассматриваемый в данном отчете Инско-Томский лесостепной район Кузнецкой котловины и другие сопредельные территории.

Наибольшая концентрация памятников археологии наблюдается в границах так называемого «степного ядра» Кузнецкой котловины. В административном отношении это Ленинск-Кузнецкий и Промышленновский районы Кемеровской области, а также Тогучинский район Новосибирской области, в границах которых выделяются несколько археологических микрорайонов: Изылинский [Зах, 1997], Танайский [Бобров, 1994], Калтышинский [Васютин, Васютин, Онищенко, 2012], Касьминский [Илюшин, Ковалевский, 2012].

Таким образом, на этой относительно небольшой по площади территории «степного ядра» Кузнецкой котловины сосредоточено более 80% всех известных археологических объектов. Такая концентрация памятников в данном районе, прежде всего, объясняется «удобством» ландшафта для ведения различных форм хозяйства.

В целом, можно выделить три фактора, повлиявших на заселенность этой ландшафтной области в древности и средневековье. Во-первых, бóльшая по сравнению с другими районами котловины остепенность и преобладание среди травостоя разнотравно-ковыльной растительности. Такой растительный покров способствовал менее рискованному ведению

скотоводческого направления хозяйства. Наличие большого количества злаковых ассоциаций давало возможность располагать поселение компактными группами, не создавая при этом дефицит пастбищных угодий. Во-вторых, наличие значительного количества заливных лугов, образованных хорошо развитыми долинами рек и речек, которые могли также широко использоваться под пастбища и сенокосы. В-третьих, широкое разнообразие охотопромысловых ресурсов.

Вместе с тем достаточно крупные стационарные поселения (преимущественно эпохи поздней бронзы) известны за пределами так называемого «степного ядра» Кузнецкой котловины, в местностях с более расчлененным рельефом и несколько отличными типами растительности. Например, в границах рассматриваемой территории в границах Инско-Томского лесостепного района расположены поселения Плотниковский совхоз-4 на реке Северная Уньга, Мазурово на речке Мазуровка, Хорошеборка-1 на речке Хорошка. На правом берегу реки Томи известно ирменское городище Люскус-1. На левых притоках реки Томи находятся такие крупные поселения эпохи поздней бронзы, как Искитим-1 и Медынино-1 на реке Стрелина. Помимо крупных стационарных поселков выявлены небольшие поселения и сезонные стоянки. Указанные памятники (за исключением правобережья реки Томи), выявленные как на южных окраинах Кузнецкой котловины, так и в ее Инско-Томском лесостепном районе, приурочены к наиболее остепненным ландшафтам и, как правило, расположены в широких долинах рек и речек.

Историко-культурный (археологический) потенциал периферийных участков Кузнецкой котловины

Наличие памятников, хотя и в гораздо меньшем количестве, располагающихся за пределами центрального лесостепного района Кузнецкой котловины, свидетельствует, что древним и средневековым население Кузнецкой котловины осваивались и окраинные ее участки. Инско-

Томский район и южные окраины котловины, так же, как и ее «степное ядро», обладают схожими ландшафтными характеристиками, позволяющими вести комплексное хозяйство. Вместе с тем, предельная емкость ландшафта периферийных участков Кузнецкой котловины не позволяла заселять их с той же плотностью, как ее степной район. Естественным барьером для более плотного заселения этого района являлась нехватка пастбищных угодий, которая, по всей видимости, компенсировалась менее плотным расположением стационарных поселений. Здесь объекты археологического наследия главным образом известны по берегам рек Томи и Ини, а также их наиболее крупных притоков.

В целом, по итогам оценки историко-культурной (археологической) ценности рассматриваемой территории, участки реализации проектных решений «Проект разработки запасов Киселевского каменноугольного месторождения. Отработка открытым способом запасов участков «Поле шахты №12» и «Черкасовский 2», следует отнести к зоне с низкой вероятностью обнаружения объектов археологического наследия (рис. 4).

Об этом также свидетельствуют результаты полевых археологических работ на соседних обследованных участках в границах Киселевского каменноугольного месторождения (рис. 4), не выявившие объектов археологического наследия [Баштанник, 2019, 2019 а].

2. ОСНОВНАЯ ЧАСТЬ ИССЛЕДОВАНИЯ

2.1 Общая характеристика участка обследования и оценка его поисковой перспективности

Наименование проекта по титулу: «Проект разработки запасов Киселевского каменноугольного месторождения. Отработка открытым способом запасов участков «Поле шахты №12» и «Черкасовский 2» при углубке нижележащих горизонтов».

Общая площадь обследования 16 га (рис. 7).

Полевые археологические работы производились в границах Киселевского каменноугольного месторождения на территории Киселевского городского округа Кемеровской области (рис. 1; 2).

Административно участок изысканий расположен в Кемеровской области в г. Киселевске в районе бывших улиц частного сектора Заречной, Шахтерской, Шахтстроевской. Площадка проектируемого строительства окружена действующим угольным разрезом. Степень техногенного воздействия значительна. В геоморфологическом отношении участок приурочен к правому коренному борту р. Тайды.

Площадка проектируемого строительства имеет форму многоугольника, закрепленного на местности 14 поворотными точками (прил. 1). Участки «Поле шахты №12» и «Черкасовский 2» представлены двумя возвышенностями, разделенных низменностью, по которой ранее проходили асфальтовая дорога и железнодорожная линия (в настоящее время частично демонтированная) (рис. 8, 29-32). Координаты центральной части северной возвышенности составляют $53^{\circ}59'14.39''\text{C}$ $86^{\circ}40'41.00''\text{B}$, южной возвышенности – $53^{\circ}59'0.66''\text{C}$ $86^{\circ}41'6.85''\text{B}$, низменности – $53^{\circ}59'6.13''\text{C}$ $86^{\circ}40'45.33''\text{B}$.

При визуальном осмотре северной возвышенности установлено, что она представляет собой слабозадернованные, местами осыпающиеся грунтовый и породный отвалы (рис. 8, 41-44).

Южная возвышенность также сформирована отвалами, содержащими как грунтовые отложения, так и щебеночную породу. По южному борту отвала зафиксирован вал (дамба?) (рис. 8, 33, 34). При этом сохранились участки содержащие гумусированный слой. Учитывая, что сверху отвала до недавнего времени существовали жилые постройки, можно предположить, что отвал связан со строительством шахты №12 в 1917 г. либо поздний период.

В ландшафтном отношении рассматриваемая территория представляет собой южную всхолмленную зону Кузнецкой котловины, обладающую совершенно индивидуальными ландшафтными структурами. Все они, в свою очередь, входят в состав Кузнецко-Салаирской провинции Кузнецко-Алтайской области Алтайско-Саянской физико-географической страны.

Особенность южной всхолмленной зоны Кузнецкой котловины является гривисто-увалистый рельеф. Гривы и увалы в основном вытянуты в юго-западном направлении. Поверхность большинства склонов ровная. Днища межгривных впадин неширокие, без каких-либо явно выраженных плоских горизонтальных уступов или террас, переувлажненные, отдельные места в той или иной степени заболочены. Из-за слабого уклона местности течение водотоков медленное. Характеризуются спрямленным руслом, V- или U-образной асимметричной долиной, с отсутствием четко выраженной поймы и надпойменной террасы. Выположенные неширокие участки, прилегающие к руслу, заболочены, некоторые из них заняты кочкарником (осоковым). Береговая полоса, как правило, заболочена. Террасы – редки.

Обследуемый земельный участок в ландшафтном отношении типичен вышеописанным характеристикам. Река Тайда на данном участке дренировала склоны грив, ныне разрушенных угольными разрезами. Судить о первоначальном ландшафте обследуемой территории невозможно ввиду сильнейшей техногенной нагрузки. По аналогии с соседними

территориями ландшафт местности характеризуется грядным рельефом без выраженных плоских ровных уступов и террас.

По результатам анализа имеющихся данных можно констатировать, что участок обследования следует отнести к зоне с низкой вероятностью обнаружения объектов археологического наследия.

2.2. Археологическое обследование земельных участков с целью выявления объектов историко-культурного наследия (памятников археологии) для разработки проекта «Проект разработки запасов Киселевского каменноугольного месторождения. Оработка открытым способом запасов участков «Поле шахты №12» и «Черкасовский 2» при углубке нижележащих горизонтов» (Киселевский городской округ Кемеровской области)

В ходе натурного обследования был проведен тщательный визуальный осмотр и фотофиксация участка проектирования. Точки фотофиксации (пункты наблюдений) выбирались так, чтобы максимально полно представить панораму и особенности местности (рис. 8). Кроме этого, точки фотофиксации осуществлялись от мест производства разведочных выработок.

Точка фотофиксации №1 (53°59'21.94"С 86°40'42.20"В). Общий вид на северную возвышенность и прилегающую территорию. Местность техногенно нарушена, рельеф сформирован породным отвалом (рис. 8, 9-12). Визуальные признаки объектов культурного наследия не фиксируются.

Точка фотофиксации №2 (53°59'24.07"С 86°40'28.99"В). Общий вид на северную возвышенность и прилегающую территорию. Местность техногенно нарушена, рельеф сформирован породным отвалом (рис. 8, 13-16). Вид на восток демонстрирует железнодорожные пути. Визуальные признаки объектов культурного наследия не фиксируются. Осмотр обнажений грунта по краям железнодорожных путей выявил, что борта выемки образованы слабозадернованными, местами осыпающиеся грунтовым и породным отвалами.

Точка фотофиксации №3 (53°59'19.32"С 86°40'33.87"В). Северо-западная оконечность северной возвышенности. Железнодорожные пути (рис. 8, 17-20). Визуальные признаки объектов культурного наследия не фиксируются. Осмотр обнажений грунта по краям железнодорожных путей

выявил, что борта выемки образованы слабозадернованными, местами осыпающиеся грунтовым и породным отвалами.

Точка фотофиксации №4 (53°59'12.71"С 86°40'35.53"В). Западная часть северной возвышенности. Участок, где ранее проходили асфальтовая дорога и железнодорожная линия (в настоящее время частично демонтированная) (рис. 8, 21-24). Визуальные признаки объектов культурного наследия не фиксируются. Осмотр обнажений грунта по краям железнодорожных путей выявил, что борта выемки образованы слабозадернованными, местами осыпающиеся грунтовым и породным отвалами.

Точка фотофиксации №5 (53°59'11.66"С 86°40'40.99"В). Центральная часть северной возвышенности. Местность техногенно нарушена, рельеф сформирован породным отвалом (рис. 8, 25-28). Визуальные признаки объектов культурного наследия не фиксируются.

Точка фотофиксации №6 (53°59'5.68"С 86°40'45.38"В). Центральная часть северной возвышенности. Местность техногенно нарушена, рельеф сформирован породным отвалом (рис. 8, 29-32). Визуальные признаки объектов культурного наследия не фиксируются.

Точка фотофиксации №7 (53°58'57.05"С 86°40'57.50"В). Южная часть южной возвышенности (рис. 8, 33). Возвышенность также, как и северная, сформирована отвалом, содержащим как грунтовые отложения, так и щебеночную породу. По южному борту отвала зафиксирован вал (дамба?). Визуальные признаки объектов культурного наследия не фиксируются.

Точка фотофиксации №8 (53°59'0.28"С 86°41'18.72"В). Юго-восточная часть южной возвышенности (рис. 8, 34). Возвышенность сформирована отвалом, содержащим как грунтовые отложения, так и щебеночную породу. По южному борту отвала зафиксирован вал (дамба?). Визуальные признаки объектов культурного наследия не фиксируются.

Точка фотофиксации №9 (53°59'12.10"С 86°41'24.64"В). Северо-восточная часть южной возвышенности (рис. 8, 35-38). Рельеф местности

сформирован отвалом. Визуальные признаки объектов культурного наследия не фиксируются.

Точка фотофиксации №10 (53°59'12.90"С 86°41'23.89"В). Произведен осмотр обнажения в северо-восточной части земельного отвода (рис. 8, 39). Гумусированный слой отсутствует, суглинок полутвердый бурый с включением мелкого щебня подстиляет полускальный грунт: переслаивание алевролитов и песчаников средневыветрелых очень низкой прочности. Визуальные признаки объектов культурного наследия не фиксируются. Артефакты и другие признаки культурного слоя не фиксируются.

Точка фотофиксации №11 (53°59'13.71"С 86°40'49.97"В). Произведен осмотр обнажения в восточной части северной возвышенности (рис. 8, 40). Гумусированный слой отсутствует, техногенные отложения (насыпной грунт, слежавшийся, неоднородный, с включением обломков кирпича и шлака) подстиляет суглинок полутвердый бурый с включением мелкого щебня. Визуальные признаки объектов культурного наследия не фиксируются. Артефакты и другие признаки культурного слоя не фиксируются.

Точка фотофиксации №12 (53°59'18.29"С 86°40'46.30"В). Местность техногенно нарушена, рельеф сформирован породным отвалом. По отвалу проложены железнодорожные пути (рис. 8, 41-44). Визуальные признаки объектов культурного наследия не фиксируются.

По результатам визуального обследования установлено, что северная возвышенность представляет собой слабозадернованные, местами осыпающиеся грунтовый и породный отвалы. Южная возвышенность также сформирована отвалами, содержащими как грунтовые отложения, так и щебеночную породу. По южному борту отвала зафиксирован вал (дамба?) (рис. 8, 33, 34). При этом сохранились участки содержащие гумусированный слой. Учитывая, что сверху отвала до недавнего времени существовали жилые постройки, можно предположить, что отвал связан со строительством шахты №12 в 1917 г. либо поздний период. Визуальные признаки объектов

культурного наследия зафиксированы не были, археологические предметы не обнаружены.

По результатам визуального обследования с учетом ландшафтных условий местности были выделены участки для производства разведочных шурфов и зачисток (рис. 8).

В общей сложности на всём участке было произведено 6 разведочных шурфов и 3 зачистки. Размеры шурфов 2×1 м.

Далее приводим описание произведенных археологических выработок.

Зачистка №1 (рис. 8, 45, 46). Произведена на обнажении ливневой канавы железнодорожных путей левого коренного борта р. Тайда, перекрытым отвалом, в 300 м к северо-востоку от русла реки. Площадь около 2 кв. м. Координаты 53°59'22.55"С 86°40'38.34"В. Глубина прокопа – до 1,7 м. Стратиграфия:

- техногенные отложения: насыпной грунт, слежавшийся, неоднородный, с включением обломков и шлака – до 1 м;
- почвенно-растительный грунт – до 0,5 м;
- суглинок полутвердый бурый с мелкого щебня.

Артефактов и других признаков культурного слоя по результатам производства зачистки №1 обнаружено не было.

Зачистка №2 (рис. 8, 47, 48). Произведена на обнажении ливневой канавы железнодорожных путей левого коренного борта р. Тайда, перекрытым отвалом, в 300 м к северо-северо-востоку от русла реки. Площадь около 2 кв. м. Координаты 53°59'23.71"С 86°40'33.03"В. Глубина прокопа – до 1,7 м. Стратиграфия:

- техногенные отложения: насыпной грунт, слежавшийся, неоднородный, с включением обломков и шлака – до 1 м;
- почвенно-растительный грунт – до 0,5 м;
- суглинок полутвердый бурый с мелкого щебня.

Артефактов и других признаков культурного слоя по результатам производства зачистки №2 обнаружено не было.

Зачистка №3 (рис. 8, 49, 50). Произведена на обнажении левого коренного борта р. Тайда, перекрытым отвалом, в 60 м к северо-северо-востоку от русла реки. Площадь около 2 кв. м. Координаты 53°58'59.77"С 86°40'48.39"В. Глубина прокопа – до 0,7 м. Стратиграфия:

- дерновый слой – до 0,05 м;
- техногенные отложения: насыпной грунт, слежавшийся, неоднородный (отвал).

Артефактов и других признаков культурного слоя по результатам производства зачистки №3 обнаружено не было.

Шурф №1 (рис. 8, 51-55). Заложен на пологом участке левого коренного борта р. Тайда в 100 м к северо-востоку от русла реки. Площадь 2 кв. м. Координаты 53°59'3.00"С 86°40'49.25"В. Глубина прокопа – до 0,45 м. Стратиграфия:

- дерновый слой – до 0,05 м;
- техногенные отложения: насыпной грунт, слежавшийся, неоднородный, с включением шлака и кирпича – до 0,3 м;
- почвенно-растительный грунт – до 0,1 м;
- суглинок полутвердый бурый с включением дресвы и мелкого щебня.

Артефактов и других признаков культурного слоя по результатам выборки шурфа №1 обнаружено не было.

Шурф №2 (рис. 8, 56-60). Заложен на высоком, пологом коренном борту р. Тайда, перекрытым отвалом, в 125 м к северо-востоку от русла реки. Площадь 2 кв. м. Координаты 53°59'1.93"С 86°40'54.34"В. Глубина прокопа – до 0,72 м. Стратиграфия:

- дерновый слой – до 0,1 м;
- суглинок полутвердый бурый – до 0,2 м;
- полускальный грунт: переслаивание алевролитов и песчаников средневыветрелых очень низкой прочности.

Артефактов и других признаков культурного слоя по результатам выборки шурфа №2 обнаружено не было.

Шурф №3 (рис. 8, 61-65). Заложен на высоком, пологом коренном борту р. Тайда, в 150 м к северу от русла реки. Площадь 2 кв. м. Координаты 53°59'1.11"С 86°41'1.04"В. Глубина прокопа – до 0,7 м. Стратиграфия:

- дерновый слой – до 0,05 м;
- техногенные отложения: насыпной грунт, слежавшийся, неоднородный – до 0,4 м;
- почвенно-растительный грунт – до 0,2 м;
- суглинок полутвердый бурый с включением дресвы и мелкого щебня.

Артефактов и других признаков культурного слоя по результатам выборки шурфа №3 обнаружено не было.

Шурф №4 (рис. 8, 66-70). Заложен на высоком, пологом коренном борту р. Тайда, в 200 м к северо-северо-западу от русла реки. Площадь 2 кв. м. Координаты 53°59'3.71"С 86°41'8.64"В. Глубина прокопа – до 0,7 м. Стратиграфия:

- дерновый слой – до 0,05 м;
- техногенные отложения: мешанный насыпной грунт, слежавшийся, неоднородный – до 0,5 м;
- суглинок полутвердый бурый.

Артефактов и других признаков культурного слоя по результатам выборки шурфа №4 обнаружено не было.

Шурф №5 (рис. 8, 71-75). Заложен на высоком, пологом коренном борту р. Тайда, перекрытым отвалом, в 125 м к северо-востоку от русла реки. Площадь 2 кв. м. Координаты 53°59'4.90"С 86°41'14.21"В. Глубина прокопа – до 0,2 м. Стратиграфия:

- дерновый слой – до 0,05 м;
- полускальный грунт: переслаивание алевролитов и песчаников средневыветрелых очень низкой прочности.

Артефактов и других признаков культурного слоя по результатам выборки шурфа №5 обнаружено не было.

Шурф №6 (рис. 8, 76-80). Заложен на высоком, пологом коренном борту р. Тайда, перекрытым отвалом, в 125 м к СВ от русла реки. Площадь 2 кв. м. Координаты 53°59'8.20"С 86°41'22.82"В. Глубина прокопа – до 0,25 м. Стратиграфия:

- дерновый слой – до 0,05 м;
- суглинок полутвердый бурый с включением дресвы.

Артефактов и других признаков культурного слоя по результатам выборки шурфа №6 обнаружено не было.

Таким образом, по результатам визуального обследования участка, производства археологических шурфов, и зачистки установлено, что объекты археологического наследия в его границах отсутствуют.

2.3. Заключение

В результате проведенного полевого обследования местности установлено, что на участках реализации проекта «Проект разработки запасов Киселевского каменноугольного месторождения. Отработка открытым способом запасов участков «Поле шахты №12» и «Черкасовский 2» при углубке нижележащих горизонтов», отсутствуют объекты культурного наследия, включенные в единый государственный реестр объектов культурного наследия (памятников истории и культуры) народов Российской Федерации, выявленные объекты археологического наследия и объекты, обладающие признаками объектов культурного наследия.

Проектировщику и будущему подрядчику работ необходимо руководствоваться п. 4 ст. 36 Федерального закона 25.06.2002 №73-ФЗ «Об объектах культурного наследия (памятниках истории и культуры) народов Российской Федерации»: в случае обнаружения в ходе проведения изыскательских, проектных, земляных, строительных, мелиоративных, хозяйственных работ объекта, обладающего признаками объекта культурного наследия, в том числе объекта археологического наследия необходимо незамедлительно приостановить указанные работы и в течение трех дней со дня обнаружения такого объекта направить в орган государственной власти Кемеровской области, полномочный в сфере государственной охраны объектов культурного наследия – комитет по охране объектов культурного наследия Кемеровской области (г. Кемерово, пр. Советский, д. 60), письменное заявление об обнаруженном объекте культурного наследия.



С.В. Баштанник

2.4. Источники и литература

1. Баштанник С.В. Отчётная документация, содержащая результаты исследований, в соответствии с которыми определяется наличие или отсутствие объектов, обладающих признаками объекта культурного наследия, на земельных участках, подлежащих воздействию земляных и строительных работ, для разработки проектов «Реконструкция здания подстанции №24» (Диспетчерское наименование - «Сооружение электротехническое: ПС-35/6 кВ «Дальние горы», г. Киселевск»). Реконструкция сооружения - воздушная линия электропередач 35-КД-23.24 (Диспетчерское наименование «Сооружение линейное электротехническое: ЛЭП-35 кВ от ВЛ-35 кВ ф.35-КД-24 и ф.35-КД-23 до ПС-35/6 кВ «Дальние горы», г. Киселевск»)» (Киселевское каменноугольное месторождение, Киселевский городской округ Кемеровской области). – Кемерово, 2019. – 66 с. – 39 рис. // Личный архив С.В. Баштанника.
2. Баштанник С.В. Отчётная документация, содержащая результаты исследований, в соответствии с которыми определяется наличие или отсутствие объектов, обладающих признаками объекта культурного наследия, на земельных участках, подлежащих воздействию земляных и строительных работ, для разработки проекта «Строительство отвала вскрышных пород АО «Луговое» в районе участка недр Поле шахты Дальние Горы» (Киселевское каменноугольное месторождение, Киселевский городской округ Кемеровской области). – Кемерово, 2019. – 123 с. – 134 рис. // Личный архив С.В. Баштанника.
3. Баштанник С.В., Соколов П.Г. Разведки в Кемеровском и Прокопьевском районах Кемеровской области // Археологические открытия 2008 года. – М., 2011. – С. 407.
4. Бобров В.В. АМР и общие проблемы западносибирской археологии (на примере Танайского археологического микрорайона) //

- Археологические микрорайоны Западной Сибири. – Омск, 1994. – С. 17-19.
5. Васютин А.С., Васютин С.А., Онищенко С.С. Калтышинский археологический микрорайон в конце VIII – первой половине XI вв. н. э.: природа и культура (степное Присалаирье). – Кемерово, 2012. – 212 с.
 6. Зах В.А. Эпоха бронзы Присалаирья (по материалам Изылинского археологического микрорайона). – Новосибирск, 1997. – 132 с.
 7. Зыков И. Ата-Анай // Сибирские огни. - №1. – 1967. – С. 159-161.
 8. Илюшин А.М., Ковалевский С.А. Комплекс археологических поселений в долине реки Касьмы. – Кемерово, 2012. С. 103-105.
 9. Кузнецов Н.А. Археологические памятники Прокопьевского района // Кузнецкая старина. – Вып. 1. – Новокузнецк, 1991. С. 58-68.
 10. Кулемзин А.М., Бородкин Ю.М. Археологические памятники Кемеровской области: Материалы к Своду памятников истории и культуры СССР. – Вып. 1. – Кемерово, 1989. – 158 с.
 11. Куминова А.В. Растительность Кемеровской области. Ботанико-географическое районирование. – Новосибирск, 1949. – 167 с.
 12. Куминова А.В., Вандакурова Е.В. Степи Сибири. – Новосибирск, 1949. – 72 с.
 13. Михайлов Н.И. Горы Южной Сибири. – М., 1961. – 238 с.
 14. Соколов П.Г. Отчет об археологической разведке в Прокопьевском районе Кемеровской области в 2008 году (мониторинг состояния, сохранности и использования памятников археологии). – Кемерово, 2008. – 133 с. // Архив лаборатории археологии ФИЦ УУХ СО РАН.
 15. Соколов П.Г., Баштанник С.В., Звягина М.С. Результаты мониторинга сохранности, состояния и использования памятников археологии Прокопьевского района (к проблеме сохранения культурного наследия) // Музееведение и историко-культурное наследие. – Кемерово: КемГУКИ, 2009. – Вып. III. – С. 197-213.

- 16.Ширин Ю.В. Результаты археологических разведок в бассейне р. Ускат // Из Кузнецкой старины. – Новокузнецк, 2013. – Вып. 4. – С. 19 – 55.
- 17.Ширин Ю.В. Результаты археологических разведок в бассейне р. Чумыш // Из Кузнецкой старины. – Новокузнецк, 2011. – Вып. 2. – С. 4 – 23.

2.5. Список рисунков

- Рис. 1.** Кемеровская область на территории Российской Федерации.
- Рис. 2.** Карта Кемеровской области с обозначением места расположения Киселевского городского округа.
- Рис. 3.** Ситуационный план расположения объекта «Проект разработки запасов Киселевского каменноугольного месторождения. Отработка открытым способом запасов участков «Поле шахты №12» и «Черкасовский 2» при углубке нижележащих горизонтов».
- Рис. 4.** Карта-схема историко-культурной (археологической) ценности Кузнецкой котловины и сопредельных территорий с обозначением участка проведения полевых археологических работ.
- Рис. 5.** Схема расположения объектов археологического наследия на территории Прокопьевского района и г. Киселевска с обозначением участка проведения полевых археологических работ.
- Рис. 6.** Схема расположения объекта «Проект разработки запасов Киселевского каменноугольного месторождения. Отработка открытым способом запасов участков «Поле шахты №12» и «Черкасовский 2» при углубке нижележащих горизонтов» и ближайших объектов археологического наследия.
- Рис. 7.** Ситуационный план (спутниковый снимок) расположения объекта «Проект разработки запасов Киселевского каменноугольного месторождения. Отработка открытым способом запасов участков «Поле шахты №12» и «Черкасовский 2» при углубке нижележащих горизонтов», предоставленный заказчиком (без масштаба).
- Рис. 8.** Спутниковый снимок участка под реализацию проекта «Проект разработки запасов Киселевского каменноугольного месторождения. Отработка открытым способом запасов участков «Поле шахты №12» и «Черкасовский 2» при углубке нижележащих горизонтов» с обозначением точек фотофиксации (пункты наблюдений) и археологических выработок.
- Рис. 9.** Точка фотофиксации №1 (53°59'21.94"С 86°40'42.20"В).

- Фото с Ю.
- Рис. 10.** Точка фотофиксации №1 (53°59'21.94"С 86°40'42.20"В).
Фото с З.
- Рис. 11.** Точка фотофиксации №1 (53°59'21.94"С 86°40'42.20"В).
Фото с С.
- Рис. 12.** Точка фотофиксации №1 (53°59'21.94"С 86°40'42.20"В).
Фото с В.
- Рис. 13.** Точка фотофиксации №2 (53°59'24.07"С 86°40'28.99"В).
Фото с С.
- Рис. 14.** Точка фотофиксации №2 (53°59'24.07"С 86°40'28.99"В).
Фото с В.
- Рис. 15.** Точка фотофиксации №2 (53°59'24.07"С 86°40'28.99"В).
Фото с Ю.
- Рис. 16.** Точка фотофиксации №2 (53°59'24.07"С 86°40'28.99"В).
Фото с З.
- Рис. 17.** Точка фотофиксации №3 (53°59'19.32"С 86°40'33.87"В).
Фото с Ю.
- Рис. 18.** Точка фотофиксации №3 (53°59'19.32"С 86°40'33.87"В).
Фото с З.
- Рис. 19.** Точка фотофиксации №3 (53°59'19.32"С 86°40'33.87"В).
Фото с С.
- Рис. 20.** Точка фотофиксации №3 (53°59'19.32"С 86°40'33.87"В).
Фото с В.
- Рис. 21.** Точка фотофиксации №4 (53°59'12.71"С 86°40'35.53"В).
Фото с Ю.
- Рис. 22.** Точка фотофиксации №4 (53°59'12.71"С 86°40'35.53"В).
Фото с З.
- Рис. 23.** Точка фотофиксации №4 (53°59'12.71"С 86°40'35.53"В).
Фото с С.
- Рис. 24.** Точка фотофиксации №4 (53°59'12.71"С 86°40'35.53"В).
Фото с В.
- Рис. 25.** Точка фотофиксации №5 (53°59'11.66"С 86°40'40.99"В).
Фото с Ю.
- Рис. 26.** Точка фотофиксации №5 (53°59'11.66"С 86°40'40.99"В).
Фото с З.
- Рис. 27.** Точка фотофиксации №5 (53°59'11.66"С 86°40'40.99"В).
Фото с С.
- Рис. 28.** Точка фотофиксации №5 (53°59'11.66"С 86°40'40.99"В).
Фото с В.

- Рис. 29.** Точка фотофиксации №6 (53°59'5.68"С 86°40'45.38"В). Фото с Ю.
- Рис. 30.** Точка фотофиксации №6 (53°59'5.68"С 86°40'45.38"В). Фото с З.
- Рис. 31.** Точка фотофиксации №6 (53°59'5.68"С 86°40'45.38"В). Фото с С.
- Рис. 32.** Точка фотофиксации №6 (53°59'5.68"С 86°40'45.38"В). Фото с В.
- Рис. 33.** Точка фотофиксации №7 (53°58'57.05"С 86°40'57.50"В). Фото с С.
- Рис. 34.** Точка фотофиксации №8 (53°59'0.28"С 86°41'18.72"В). Фото с З.
- Рис. 35.** Точка фотофиксации №9 (53°59'12.10"С 86°41'24.64"В). Фото с Ю.
- Рис. 36.** Точка фотофиксации №9 (53°59'12.10"С 86°41'24.64"В). Фото с З.
- Рис. 37.** Точка фотофиксации №9 (53°59'12.10"С 86°41'24.64"В). Фото с С.
- Рис. 38.** Точка фотофиксации №9 (53°59'12.10"С 86°41'24.64"В). Фото с В.
- Рис. 39.** Точка фотофиксации №10 (53°59'12.90"С 86°41'23.89"В). Фото с З.
- Рис. 40.** Точка фотофиксации №11 (53°59'13.71"С 86°40'49.97"В). Фото с Ю.
- Рис. 41.** Точка фотофиксации №12 (53°59'18.29"С 86°40'46.30"В). Фото с Ю.
- Рис. 42.** Точка фотофиксации №12 (53°59'18.29"С 86°40'46.30"В). Фото с З.
- Рис. 43.** Точка фотофиксации №12 (53°59'18.29"С 86°40'46.30"В). Фото с С.
- Рис. 44.** Точка фотофиксации №12 (53°59'18.29"С 86°40'46.30"В). Фото с В.
- Рис. 45.** Место зачистки №1 (53°59'22.55"С 86°40'38.34"В). Фото с С.
- Рис. 46.** Профиль зачистки №1. Фото с С.
- Рис. 47.** Место зачистки №2 (53°59'23.71"С 86°40'33.03"В). Фото с С.
- Рис. 48.** Профиль зачистки №2. Фото с С.
- Рис. 49.** Место зачистки №3 (53°58'59.77"С 86°40'48.39"В). Фото с

3.

- Рис. 50.** Профиль зачистки №3. Фото с 3.
- Рис. 51.** Место закладки шурфа №1 (53°59'3.00"С 86°40'49.25"В). Фото с Ю.
- Рис. 52.** Шурф №1 после выборки. Фото с Ю.
- Рис. 53.** Шурф №1 после выборки. Фото с Ю.
- Рис. 54.** Шурф №1. Профиль северной стенки. Фото с Ю.
- Рис. 55.** Шурф №1. Рекультивация. Фото с Ю.
- Рис. 56.** Место закладки шурфа №2 (53°59'1.93"С 86°40'54.34"В). Фото с Ю.
- Рис. 57.** Шурф №2 после выборки. Фото с Ю.
- Рис. 58.** Шурф №2 после выборки. Фото с Ю.
- Рис. 59.** Шурф №2. Профиль северной стенки. Фото с Ю.
- Рис. 60.** Шурф №2. Рекультивация. Фото с Ю.
- Рис. 61.** Место закладки шурфа №3 (53°59'1.11"С 86°41'1.04"В). Фото с Ю.
- Рис. 62.** Шурф №3 после выборки. Фото с Ю.
- Рис. 63.** Шурф №3 после выборки. Фото с Ю.
- Рис. 64.** Шурф №3. Профиль северной стенки. Фото с Ю.
- Рис. 65.** Шурф №3. Рекультивация. Фото с Ю.
- Рис. 66.** Место закладки шурфа №4 (53°59'3.71"С 86°41'8.64"В). Фото с С.
- Рис. 67.** Шурф №4 после выборки. Фото с С.
- Рис. 68.** Шурф №4 после выборки. Фото с С.
- Рис. 69.** Шурф №4. Профиль южной стенки. Фото с С.
- Рис. 70.** Шурф №4. Рекультивация. Фото с С.
- Рис. 71.** Место закладки шурфа №5 (53°59'4.90"С 86°41'14.21"В). Фото с Ю.
- Рис. 72.** Шурф №5 после выборки. Фото с Ю.
- Рис. 73.** Шурф №5 после выборки. Фото с Ю.
- Рис. 74.** Шурф №5. Профиль северной стенки. Фото с Ю.
- Рис. 75.** Шурф №5. Рекультивация. Фото с Ю.
- Рис. 76.** Место закладки шурфа №6 (53°59'8.20"С 86°41'22.82"В). Фото с Ю.
- Рис. 77.** Шурф №6 после выборки. Фото с Ю.
- Рис. 78.** Шурф №6 после выборки. Фото с Ю.
- Рис. 79.** Шурф №6. Профиль северной стенки. Фото с Ю.
- Рис. 80.** Шурф №6. Рекультивация. Фото с Ю.

ПРИЛОЖЕНИЯ

Приложение 1. Координаты угловых (поворотных) точек (предоставлены заказчиком)

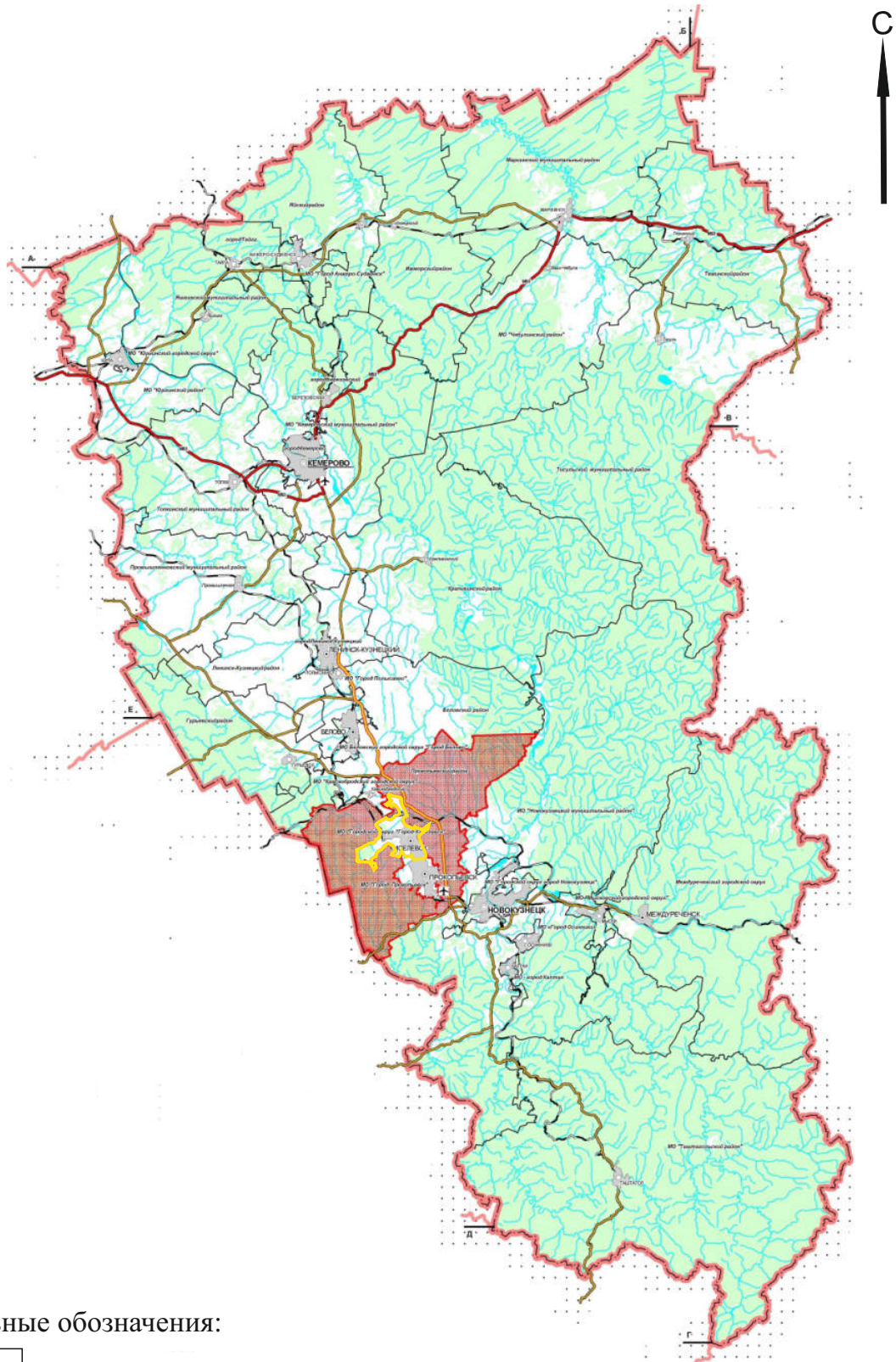
Номер точки	С.Ш.			В.Д.		
	град	мин	сек	град	мин	сек
Участок под разрез						
1	53	59	23,16	86	40	31,05
2	53	59	21,77	86	40	41,70
3	53	59	13,52	86	40	52,08
4	53	59	08,10	86	40	47,50
5	53	59	05,26	86	40	48,62
6	53	59	02,76	86	40	58,59
7	53	59	05,92	86	40	11,11
8	53	59	12,69	86	41	25,00
9	53	59	00,05	86	41	19,97
10	53	58	57,82	86	41	10,03
11	53	58	56,25	86	40	57,09
12	53	58	58,61	86	40	49,10
13	53	59	05,87	86	40	42,30
14	53	59	12,16	86	40	34,28

Приложение 2.

РИСУНКИ



Рис. 1. Кемеровская область на территории Российской Федерации.

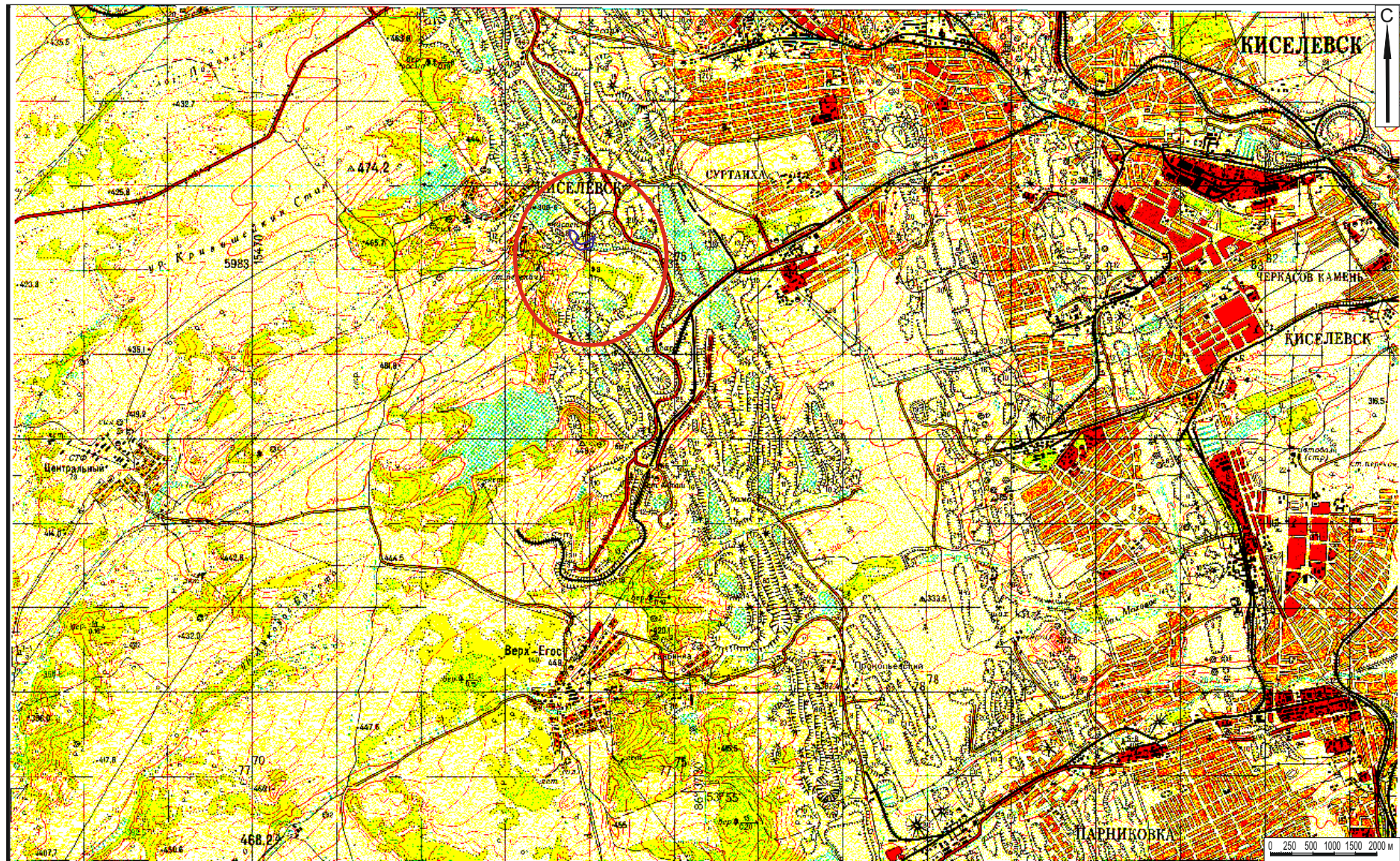


Условные обозначения:



Киселевский городской округ

Рис. 2. Карта Кемеровской области с обозначением места расположения Киселевского городского округа.




 участок проведения полевых археологических работ

Рис. 3. Ситуационный план расположения объекта «Проект разработки запасов Киселевского каменноугольного месторождения. Отработка открытым способом запасов участков «Поле шахты №12» и «Черкасовский 2» при углубке нижележащих горизонтов».

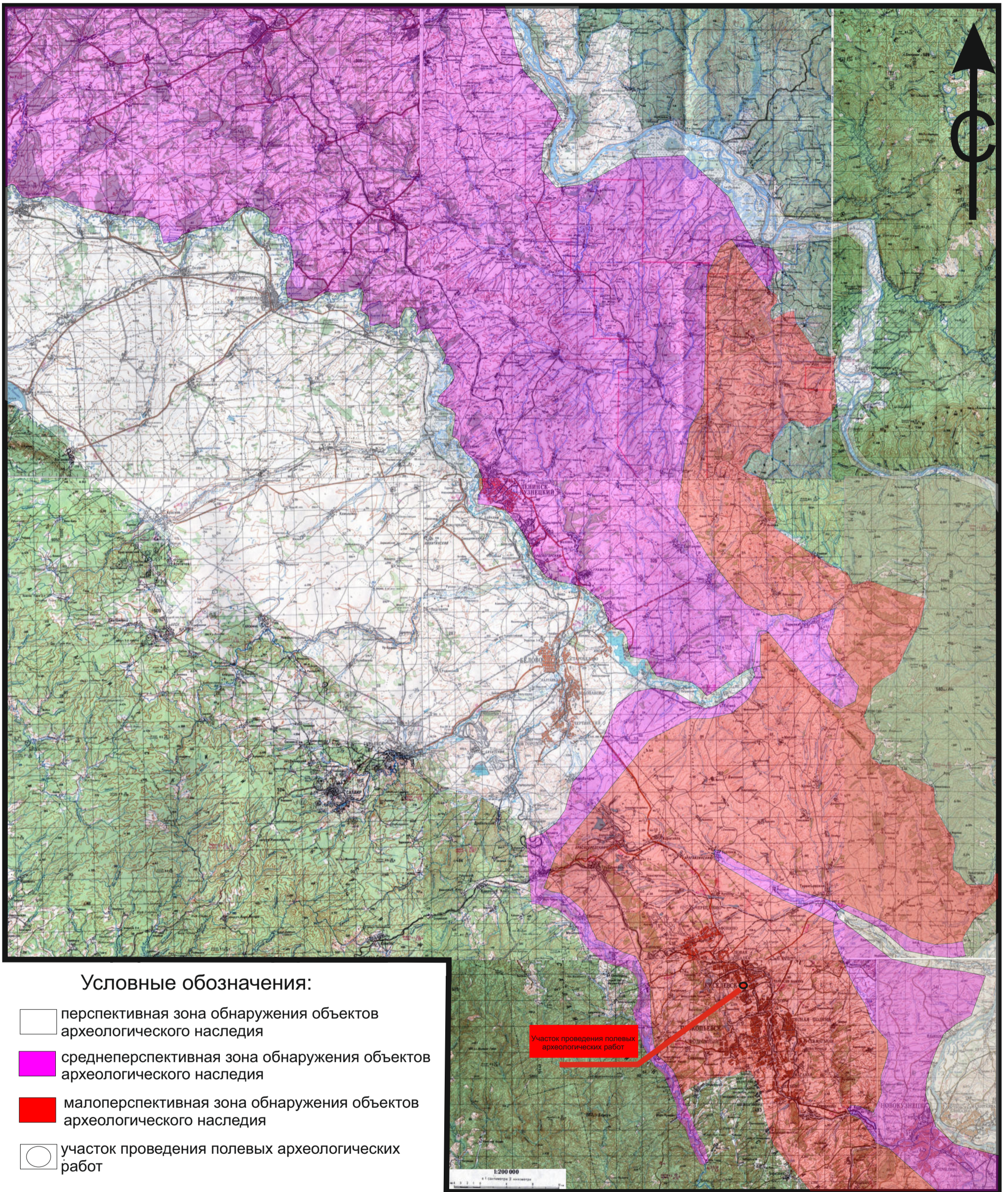
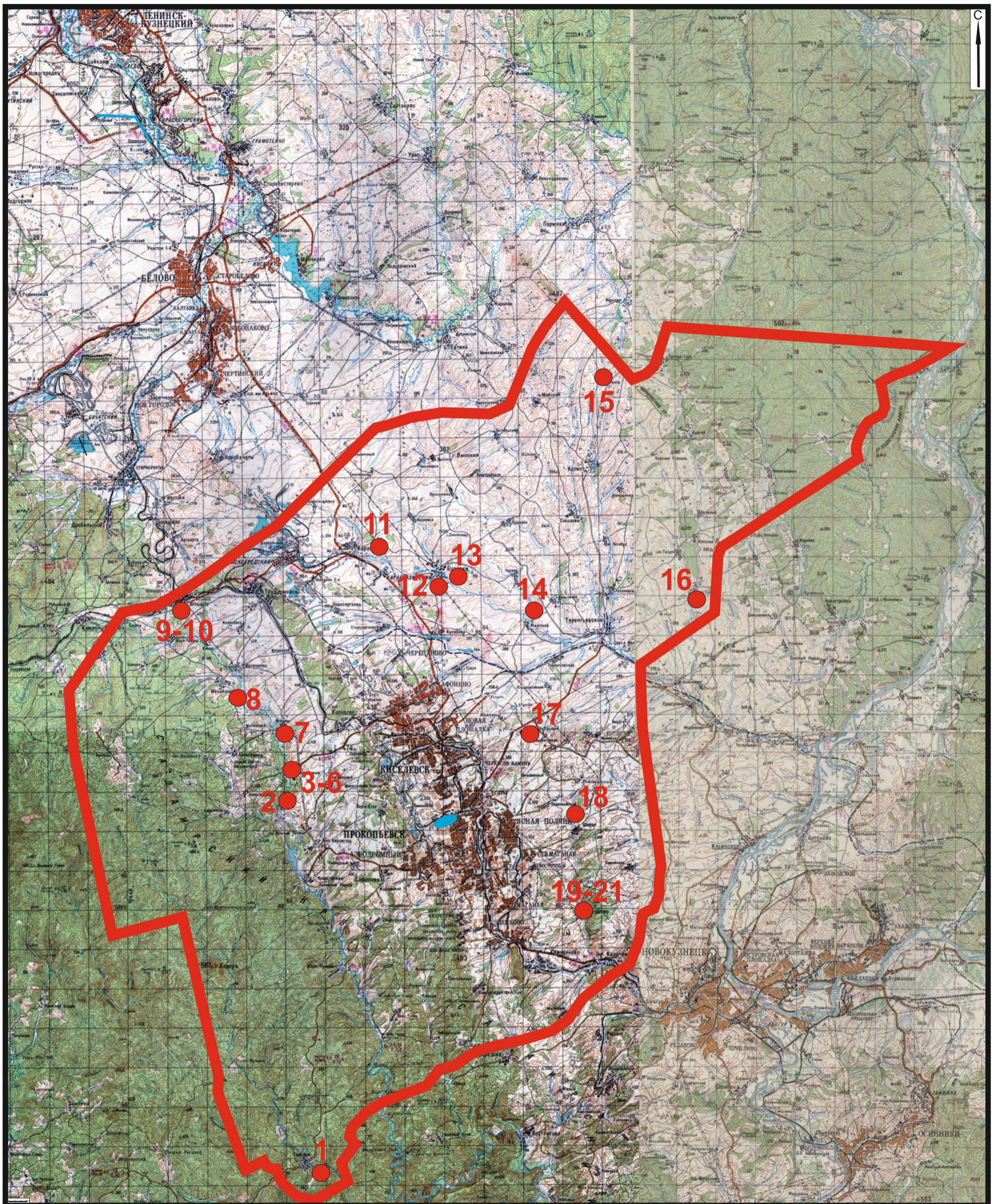


Рис. 4. Карта-схема историко-культурной (археологической) ценности Кузнецкой котловины и сопредельных территорий с обозначением участка проведения полевых археологических работ.

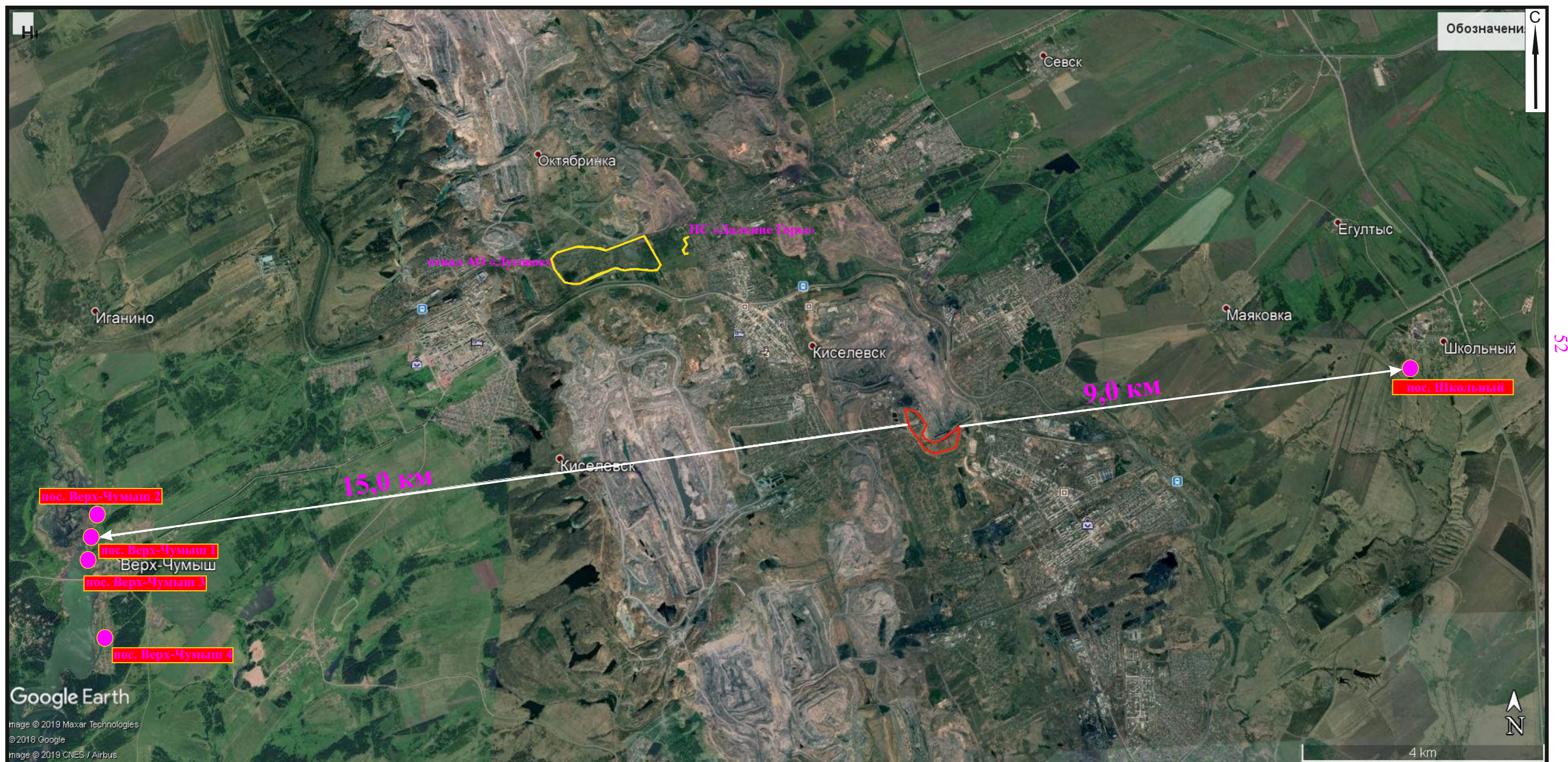


Памятники Прокопьевского района:
 1-пещера Томская; 2-пещера Синие скалы; 3-пос. Верх-Чумыш 1; 4-пос. Верх-Чумыш 2; 5-пос. Верх-Чумыш 3; 6-пос. Верх-Чумыш 4; 7-пос.Иганинское 1;
 8-мест. Инчереп 1; 9-пос. Артышта 1; 10-пос. Артышта 2; 11-мест. Новокарагайлинское; 12-пос. Бурлаки 1; 13-пос. Бурлаки 2; 14-пос. Ельняхта 1;
 15-пос. Тыхта 1; 16-пос. Талда 1; 17-пос. Школьный; 18-пос. Шарап 1; 19-пос. Лучшево 1; 20-пос. Лучшево 2; 21-пос. Лучшево 3; 22-мест. Калачево 1;
 23-мест. Калачево 2; 24-мест. Калачево 3; 25-пос. Калачево 4; 26-пос. Калачево 5; 27-пос. Кербезек; 28-пос. Кербезек 2; 29-пос. Кербезек 3

Условные обозначения:

- объекты археологического наследия
- ▬ схема границ Прокопьевского района
- ⊙ участок проведения полевых археологических работ

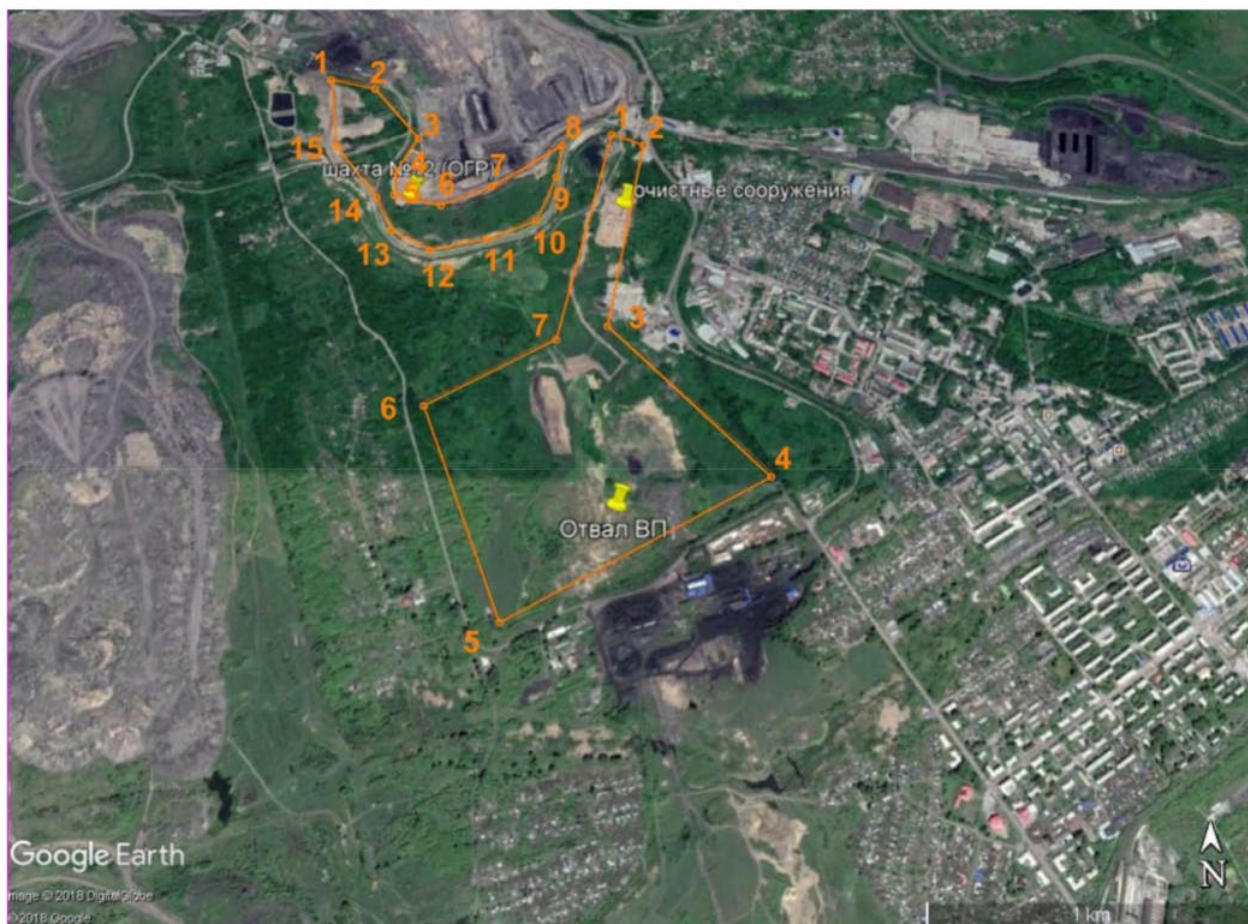
Рис. 5. Схема расположения объектов археологического наследия на территории Прокопьевского района и г. Киселевска с обозначением участка проведения полевых археологических работ.



Условные обозначения:

-  участок обследования
-  памятник археологии
-  земельные участки, обследованные ранее

Рис. 6. Схема расположения объекта «Проект разработки запасов Киселевского каменноугольного месторождения. Отработка открытым способом запасов участков «Поле шахты №12» и «Черкасовский 2» при углубке нижележащих горизонтов» и ближайших объектов археологического наследия.



Координаты угловых точек участка проектирования/обследования, согласно письму от Комитета по охране объектов культурного наследия Кемеровской области №1668 от 07.11.2018

Номер точки	С.Ш.			В.Д.		
	град	мин	сек	град	мин	сек
Участок под разрез						
1	53	59	23,16	86	40	31,05
2	53	59	21,77	86	40	41,70
3	53	59	13,52	86	40	52,08
4	53	59	08,10	86	40	47,50
5	53	59	05,26	86	40	48,62
6	53	59	02,76	86	40	58,59
7	53	59	05,92	86	40	11,11
8	53	59	12,69	86	41	25,00
9	53	59	00,05	86	41	19,97
10	53	58	57,82	86	41	10,03
11	53	58	56,25	86	40	57,09
12	53	58	58,61	86	40	49,10
13	53	59	05,87	86	40	42,30
14	53	59	12,16	86	40	34,28

Рис. 7. Ситуационный план (спутниковый снимок) расположения объекта «Проект разработки запасов Киселевского каменноугольного месторождения. Отработка открытым способом запасов участков «Поле шахты №12» и «Черкасовский 2» при углубке нижележащих горизонтов», предоставленный заказчиком (без масштаба).



Условные обозначения:

📍 участок обследования
 1 шурф
 2 точка фотофиксации
 3 зачистка
 4 поворотная точка границ участка

Рис. 8. Спутниковый снимок участка под реализацию проекта «Проект разработки запасов Киселевского каменноугольного месторождения. Отработка открытым способом запасов участков «Поле шахты №12» и «Черкасовский 2» при углубке нижележащих горизонтов» с обозначением точек фотофиксации (пункты наблюдений) и археологических выработок.



Рис. 9. Точка фотофиксации №1 ($53^{\circ}59'21.94''\text{С}$ $86^{\circ}40'42.20''\text{В}$).
Фото с Ю.



Рис. 10. Точка фотофиксации №1 ($53^{\circ}59'21.94''\text{С}$ $86^{\circ}40'42.20''\text{В}$).
Фото с З.



Рис. 11. Точка фотофиксации №1 ($53^{\circ}59'21.94''\text{С}$ $86^{\circ}40'42.20''\text{В}$).
Фото с С.



Рис. 12. Точка фотофиксации №1 ($53^{\circ}59'21.94''\text{С}$ $86^{\circ}40'42.20''\text{В}$).
Фото с В.



Рис. 13. Точка фотофиксации №2 ($53^{\circ}59'24.07''\text{С}$ $86^{\circ}40'28.99''\text{В}$).
Фото с С.



Рис. 14. Точка фотофиксации №2 ($53^{\circ}59'24.07''\text{С}$ $86^{\circ}40'28.99''\text{В}$).
Фото с В.



Рис. 15. Точка фотофиксации №2 ($53^{\circ}59'24.07''\text{С}$ $86^{\circ}40'28.99''\text{В}$).
Фото с Ю.



Рис. 16. Точка фотофиксации №2 ($53^{\circ}59'24.07''\text{С}$ $86^{\circ}40'28.99''\text{В}$).
Фото с З.



Рис. 17. Точка фотофиксации №3 ($53^{\circ}59'19.32''\text{С}$ $86^{\circ}40'33.87''\text{В}$).
Фото с Ю.



Рис. 18. Точка фотофиксации №3 ($53^{\circ}59'19.32''\text{С}$ $86^{\circ}40'33.87''\text{В}$).
Фото с З.



Рис. 19. Точка фотофиксации №3 ($53^{\circ}59'19.32''\text{С}$ $86^{\circ}40'33.87''\text{В}$).
Фото с С.



Рис. 20. Точка фотофиксации №3 ($53^{\circ}59'19.32''\text{С}$ $86^{\circ}40'33.87''\text{В}$).
Фото с В.



Рис. 21. Точка фотофиксации №4 ($53^{\circ}59'12.71''\text{С}$ $86^{\circ}40'35.53''\text{В}$).
Фото с Ю.



Рис. 22. Точка фотофиксации №4 ($53^{\circ}59'12.71''\text{С}$ $86^{\circ}40'35.53''\text{В}$).
Фото с З.



Рис. 23. Точка фотофиксации №4 ($53^{\circ}59'12.71''\text{C}$ $86^{\circ}40'35.53''\text{B}$).
Фото с С.



Рис. 24. Точка фотофиксации №4 ($53^{\circ}59'12.71''\text{C}$ $86^{\circ}40'35.53''\text{B}$).
Фото с В.



Рис. 25. Точка фотофиксации №5 ($53^{\circ}59'11.66''\text{С}$ $86^{\circ}40'40.99''\text{В}$).
Фото с Ю.



Рис. 26. Точка фотофиксации №5 ($53^{\circ}59'11.66''\text{С}$ $86^{\circ}40'40.99''\text{В}$).
Фото с З.



Рис. 27. Точка фотофиксации №5 ($53^{\circ}59'11.66''\text{С}$ $86^{\circ}40'40.99''\text{В}$).
Фото с С.



Рис. 28. Точка фотофиксации №5 ($53^{\circ}59'11.66''\text{С}$ $86^{\circ}40'40.99''\text{В}$).
Фото с В.



Рис. 29. Точка фотофиксации №6 ($53^{\circ}59'5.68''\text{С}$ $86^{\circ}40'45.38''\text{В}$).
Фото с Ю.



Рис. 30. Точка фотофиксации №6 ($53^{\circ}59'5.68''\text{С}$ $86^{\circ}40'45.38''\text{В}$).
Фото с З.



Рис. 31. Точка фотофиксации №6 ($53^{\circ}59'5.68''\text{С}$ $86^{\circ}40'45.38''\text{В}$).
Фото с С.



Рис. 32. Точка фотофиксации №6 ($53^{\circ}59'5.68''\text{С}$ $86^{\circ}40'45.38''\text{В}$).
Фото с В.



Рис. 33. Точка фотофиксации №7 ($53^{\circ}58'57.05''\text{C}$ $86^{\circ}40'57.50''\text{B}$). Фото с С.



Рис. 34. Точка фотофиксации №8 ($53^{\circ}59'0.28''\text{C}$ $86^{\circ}41'18.72''\text{B}$). Фото с З.



Рис. 35. Точка фотофиксации №9 ($53^{\circ}59'12.10''\text{С}$ $86^{\circ}41'24.64''\text{В}$).
Фото с Ю.



Рис. 36. Точка фотофиксации №9 ($53^{\circ}59'12.10''\text{С}$ $86^{\circ}41'24.64''\text{В}$).
Фото с З.



Рис. 37. Точка фотофиксации №9 ($53^{\circ}59'12.10''\text{С}$ $86^{\circ}41'24.64''\text{В}$).
Фото с С.



Рис. 38. Точка фотофиксации №9 ($53^{\circ}59'12.10''\text{С}$ $86^{\circ}41'24.64''\text{В}$).
Фото с В.



Рис. 39. Точка фотофиксации №10 ($53^{\circ}59'12.90''\text{С}$ $86^{\circ}41'23.89''\text{В}$).
Фото с З.



Рис. 40. Точка фотофиксации №11 ($53^{\circ}59'13.71''\text{С}$ $86^{\circ}40'49.97''\text{В}$).
Фото с Ю.



Рис. 41. Точка фотофиксации №12 ($53^{\circ}59'18.29''\text{С}$ $86^{\circ}40'46.30''\text{В}$).
Фото с Ю.



Рис. 42. Точка фотофиксации №12 ($53^{\circ}59'18.29''\text{С}$ $86^{\circ}40'46.30''\text{В}$).
Фото с З.



Рис. 43. Точка фотофиксации №12 ($53^{\circ}59'18.29''\text{С}$ $86^{\circ}40'46.30''\text{В}$).
Фото с С.



Рис. 44. Точка фотофиксации №12 ($53^{\circ}59'18.29''\text{С}$ $86^{\circ}40'46.30''\text{В}$).
Фото с В.



Рис. 45. Место зачистки №1 ($53^{\circ}59'22.55''\text{С}$ $86^{\circ}40'38.34''\text{В}$). Фото с С.



Рис. 46. Профиль зачистки №1. Фото с С.



Рис. 47. Место зачистки №2 ($53^{\circ}59'23.71''\text{С}$ $86^{\circ}40'33.03''\text{В}$). Фото с С.



Рис. 48. Профиль зачистки №2. Фото с С.



Рис. 49. Место зачистки №3 ($53^{\circ}58'59.77''\text{С}$ $86^{\circ}40'48.39''\text{В}$). Фото с 3.



Рис. 50. Профиль зачистки №3. Фото с 3.



Рис. 51. Место закладки шурфа №1 ($53^{\circ}59'3.00''\text{С}$ $86^{\circ}40'49.25''\text{В}$). Фото с Ю.



Рис. 52. Шурф №1 после выборки. Фото с Ю.



Рис. 53. Шурф №1 после выборки. Фото с Ю.



Рис. 54. Шурф №1. Профиль северной стенки. Фото с Ю.



Рис. 55. Шурф №1. Рекультивация. Фото с Ю.



Рис. 56. Место закладки шурфа №2 ($53^{\circ}59'1.93''\text{С}$ $86^{\circ}40'54.34''\text{В}$). Фото с Ю.




Рис. 57. Шурф №2 после выборки. Фото с Ю.



Рис. 58. Шурф №2 после выборки. Фото с Ю.



Рис. 59. Шурф №2. Профиль северной стенки. Фото с Ю.



Рис. 60. Шурф №2. Рекультивация. Фото с Ю.



Рис. 61. Место закладки шурфа №3 ($53^{\circ}59'1.11''\text{С}$ $86^{\circ}41'1.04''\text{В}$). Фото с Ю.



Рис. 62. Шурф №3 после выборки. Фото с Ю.



Рис. 63. Шурф №3 после выборки. Фото с Ю.



Рис. 64. Шурф №3. Профиль северной стенки. Фото с Ю.



Рис. 65. Шурф №3. Рекультивация. Фото с Ю.



Рис. 66. Место закладки шурфа №4 ($53^{\circ}59'3.71''\text{С}$ $86^{\circ}41'8.64''\text{В}$). Фото с С.



Рис. 67. Шурф №4 после выборки. Фото с С.



Рис. 68. Шурф №4 после выборки. Фото с С. Фото с Ю.



Рис. 69. Шурф №4. Профиль южной стенки. Фото с С.



Рис. 70. Шурф №4. Рекультивация. Фото с С.



Рис. 71. Место закладки шурфа №5 ($53^{\circ}59'4.90''\text{С}$ $86^{\circ}41'14.21''\text{В}$). Фото с Ю.



Рис. 72. Шурф №5 после выборки. Фото с Ю.



Рис. 73. Шурф №5 после выборки. Фото с Ю.



Рис. 74. Шурф №5. Профиль северной стенки. Фото с Ю.



Рис. 75. Шурф №5. Рекультивация. Фото с Ю.



Рис. 76. Место закладки шурфа №6 ($53^{\circ}59'8.20''\text{С}$ $86^{\circ}41'22.82''\text{В}$). Фото с Ю.



Рис. 77. Шурф №6 после выборки. Фото с Ю.



Рис. 78. Шурф №6 после выборки. Фото с Ю.



Рис. 79. Шурф №6. Профиль северной стенки. Фото с Ю.



Рис. 80. Шурф №6. Рекультивация. Фото с Ю.

Приложение 3. Копия письма комитета по охране объектов культурного наследия Кемеровской области от 22.02.2019 № 02-231



**КОМИТЕТ ПО ОХРАНЕ
ОБЪЕКТОВ КУЛЬТУРНОГО НАСЛЕДИЯ
КЕМЕРОВСКОЙ ОБЛАСТИ**

Советский пр., д.60, г. Кемерово, 650064
Тел. 8(3842)36-69-47, факс 8(3842)36-69-47
<http://okn-kuzbass.ru>; e-mail: okn-kuzbass@ako.ru

ОКПО 03812632, ОГРН 1164205071326
ИНН/КПП 4205331804/420501001

22.02.2019 № 02/231

На № 1668 от 07.11.2018

Техническому директору
ООО «НТЦ-ГЕОТЕХНОЛОГИЯ»

Л.П. Лейдерману

Уважаемый Леонид Петрович!

В ответ на Ваше письмо о наличии (отсутствии) объектов культурного наследия сообщаем следующее.

После рассмотрения представленных картографических материалов установлено, что на участке реализации проектных решений по титулу: «Проект разработки запасов Киселевского каменноугольного месторождения. Отработка открытым способом запасов участков недр «Поле шахты №12» и «Черкасовский-2» при углубке нижележащих горизонтов» отсутствуют объекты культурного наследия, включенные в Единый государственный реестр объектов культурного наследия (памятников истории и культуры) народов Российской Федерации.

Испрашиваемые земельные участки расположены вне зон охраны объектов культурного наследия и вне защитных зон объектов культурного наследия.

Сведениями об отсутствии на испрашиваемых участках выявленных объектов культурного наследия либо объектов, обладающих признаками объекта культурного наследия (в т.ч. археологического), комитет не располагает.

Учитывая изложенное, заказчик работ в соответствии со статьями 28, 30, 31, 32, 36, 45.1 Федерального закона 25.06.2002 №73-ФЗ «Об объектах культурного наследия (памятниках истории и культуры) народов Российской Федерации» (далее – Федеральный закон) **в отношении участка под разрез в границах поворотных точек 1-14** обязан:

- обеспечить проведение и финансирование историко-культурной экспертизы земельного участка, подлежащего воздействию земляных, строительных, хозяйственных и иных работ, путем археологической разведки, в порядке, установленном статьей 45.1 Федерального закона;

- представить в комитет документацию, подготовленную на основе полевых археологических работ, содержащую результаты исследований, в соответствии с которыми определяется наличие или отсутствие объектов, обладающих признаками объекта культурного наследия на земельном участке, подлежащем воздействию земляных, строительных, хозяйственных и иных работ, а также заключение государственной историко-культурной экспертизы указанной документации (либо земельного участка).

В случае обнаружения в границах земельного участка, подлежащего воздействию земляных, строительных, хозяйственных и иных работ объектов, обладающих признаками объекта археологического наследия, и после принятия комитетом решения о включении данного объекта в перечень выявленных объектов культурного наследия:

- разработать в составе проектной документации раздел об обеспечении сохранности выявленного объекта культурного наследия или о проведении спасательных археологических полевых работ или проект обеспечения сохранности выявленного объекта культурного наследия либо план проведения спасательных археологических полевых работ, включающих оценку воздействия проводимых работ на указанный объект культурного наследия (далее – документация или раздел документации, обосновывающей меры по обеспечению сохранности выявленного объекта культурного (археологического) наследия);

- получить по документации или разделу документации, обосновывающей меры по обеспечению сохранности выявленного объекта культурного наследия заключение государственной историко-культурной экспертизы и представить его совместно с указанной документацией в комитет на согласование;

- обеспечить реализацию согласованной комитетом документации, обосновывающей меры по обеспечению сохранности выявленного объекта культурного (археологического) наследия.

С уважением,
председатель комитета



Ю.Ю. Гизей

Приложение 4. Открытый лист №0947-2019



Министерство культуры Российской Федерации

ОТКРЫТЫЙ ЛИСТ

№ 0947-2019

Настоящий открытый лист выдан:

Баитаннику Сергею Васильевичу
паспорт 3200 № 361577
(серия номер паспорта)

на право проведения археологических полевых работ
в Кемеровской области в зоне проектирования и строительства объекта отработки запасов и объектов инфраструктуры Нарыкского, Северо-Талдинского каменноугольных месторождений в Прокопьевском районе; на участках угледобычи, отвалообразования и объектов инфраструктуры в границах Киселевского каменноугольного месторождения в Киселевском городском округе; в границах Глушицкого каменноугольного месторождения в Кемеровском районе; на объектах ООО «Шахта «Листвянская» в Беловском районе Беловского городского округа; АО «Разрез Шестаки» в Беловском районе; в зоне реконструкции КТП-280 6/0,4 кВ в ПС-110/10 «Ресурсная», ВКЛ-6 кВ Ф-6-15-РП-4 в двухцепную ЛЭП-110 кВ до ПС 110/10 «Ресурсная» в Юргинском городском округе; строительства разреза «Верхнетейский» Верхнетейского каменноугольного месторождения в Новокузнецком районе; отвала вскрышных пород вблизи участка недр «Троицкая прирезка» ООО «Камышанский» в Новокузнецком районе; завода по производству активированного угля в Новокузнецком городском округе; сооружения линейного электротехнического: одноцепная воздушная линия электропередачи 35 кВ (ЛЭП-35 кВ) Ф-35-Т-2Б отпайка на ПС-35/6 кВ «Кайчакская», дер. Кайчак в Тисульском районе; ЛЭП 110 кВ от ОРУ Беловской ГРЭС до ПС 110 кВ Угольная (I цепь), ЛЭП 110 кВ от ОРУ Беловской ГРЭС до ПС 110 кВ Угольная (II цепь) в Полысаевском городском округе; железнодорожных погрузочных путей с площадкой хранения и погрузки сыпучих материалов, стационарный дробильно-сортировочный комплекс в Беловском районе.

На основании открытого листа

Баитанник Сергей Васильевич
(Ф.И.О.)

имеет право производить следующие археологические полевые работы:
археологические разведки с осуществлением локальных земляных работ на указанной территории в целях выявления объектов археологического наследия, уточнения сведений о них и планирования мероприятий по обеспечению их сохранности

Передоверие права на проведение археологических полевых работ по данному открытому листу другому лицу запрещается.

Срок действия открытого листа: с 27 июня 2019 г. по 25 июня 2020 г.
Дата принятия решения о предоставлении открытого листа: 27 июня 2019 г.

Заместитель Министра
(должность)


(подпись)


С.И. Обрывалин
(Ф.И.О.)

Дата 27 июня 2019 г.

М.П.

014818

Выписка из Единого государственного реестра недвижимости об объекте недвижимости

Сведения о характеристиках объекта недвижимости

На основании запроса от 21.05.2019 г., поступившего на рассмотрение 21.05.2019 г., сообщаем, что согласно записям Единого государственного реестра недвижимости:

Земельный участок			
(вид объекта недвижимости)			
Лист № <u> </u> Раздела <u>1</u>	Всего листов раздела <u>1</u> : <u> </u>	Всего разделов: <u> </u>	Всего листов выписки: <u> </u>
21.05.2019 № 99/2019/262892456			
Кадастровый номер:		42:25:0110006:327	

Номер кадастрового квартала:	42:25:0110006
Дата присвоения кадастрового номера:	15.04.2015
Ранее присвоенный государственный учетный номер:	данные отсутствуют
Адрес:	Кемеровская область, г. Киселевск, в районе шахты "Суртаиха"
Площадь:	224541 +/- 116кв. м
Кадастровая стоимость, руб.:	55628000
Кадастровые номера расположенных в пределах земельного участка объектов недвижимости:	данные отсутствуют
Кадастровые номера объектов недвижимости, из которых образован объект недвижимости:	данные отсутствуют
Кадастровые номера образованных объектов недвижимости:	данные отсутствуют
Сведения о включении объекта недвижимости в состав предприятия как имущественного комплекса:	

Государственный регистратор		ФГИС ЕГРН
полное наименование должности	подпись	инициалы, фамилия

М.П.

Выписка из Единого государственного реестра недвижимости об объекте недвижимости
Сведения о характеристиках объекта недвижимости

Земельный участок			
(вид объекта недвижимости)			
Лист № ____ Раздела 1	Всего листов раздела 1 : ____	Всего разделов: ____	Всего листов выписки: ____
21.05.2019 № 99/2019/262892456			
Кадастровый номер:		42:25:0110006:327	

Категория земель:	Земли населённых пунктов
Виды разрешенного использования:	Для недропользования
Сведения о кадастровом инженере:	Шалаева Татьяна Васильевна №42-10-75, МУП "АТИЗ Кемеровского района"
Сведения о лесах, водных объектах и об иных природных объектах, расположенных в пределах земельного участка:	данные отсутствуют
Сведения о том, что земельный участок полностью или частично расположен в границах зоны с особыми условиями использования территории или территории объекта культурного наследия	данные отсутствуют
Сведения о том, что земельный участок расположен в границах особой экономической зоны, территории опережающего социально-экономического развития, зоны территориального развития в Российской Федерации, игровой зоны:	данные отсутствуют
Сведения о том, что земельный участок расположен в границах особо охраняемой природной территории, охотничьих угодий, лесничеств, лесопарков:	данные отсутствуют
Сведения о результатах проведения государственного земельного надзора:	данные отсутствуют
Сведения о расположении земельного участка в границах территории, в отношении которой утвержден проект межевания территории:	данные отсутствуют

Государственный регистратор		ФГИС ЕГРН
полное наименование должности	подпись	инициалы, фамилия

М.П.

Выписка из Единого государственного реестра недвижимости об объекте недвижимости
Сведения о характеристиках объекта недвижимости

Земельный участок			
(вид объекта недвижимости)			
Лист № _____	Раздела 1	Всего листов раздела 1 : _____	Всего разделов: _____
21.05.2019 № 99/2019/262892456		Всего листов выписки: _____	
Кадастровый номер:		42:25:0110006:327	

Условный номер земельного участка:	данные отсутствуют
Сведения о принятии акта и (или) заключении договора, предусматривающих предоставление в соответствии с земельным законодательством исполнительным органом государственной власти или органом местного самоуправления находящегося в государственной или муниципальной собственности земельного участка для строительства наемного дома социального использования или наемного дома коммерческого использования:	данные отсутствуют
Сведения о том, что земельный участок или земельные участки образованы на основании решения об изъятии земельного участка и (или) расположенного на нем объекта недвижимости для государственных или муниципальных нужд:	данные отсутствуют
Сведения о том, что земельный участок образован из земель или земельного участка, государственная собственность на которые не разграничена:	данные отсутствуют
Сведения о наличии земельного спора о местоположении границ земельных участков:	данные отсутствуют
Статус записи об объекте недвижимости:	Сведения об объекте недвижимости имеют статус "актуальные"
Особые отметки:	Граница земельного участка состоит из 3 контуров. Сведения о видах разрешенного использования имеют статус «Актуальные незасвидетельствованные». Право (ограничение права, обременение объекта недвижимости) зарегистрировано на данный объект недвижимости с видами разрешенного использования «Для иных видов жилой застройки». Состав земельного участка: 1) №1 площадь: 2148.52 кв.м 2) №2 площадь: 222239.2 кв.м 3) №3 площадь: 153.26 кв.м
Получатель выписки:	Еремина Светлана Александровна

Государственный регистратор		ФГИС ЕГРН
полное наименование должности	подпись	инициалы, фамилия

М.П.

Выписка из Единого государственного реестра недвижимости об объекте недвижимости
Сведения о зарегистрированных правах

Земельный участок	
<small>(вид объекта недвижимости)</small>	
Лист № <u> </u> Раздела <u>2</u>	Всего листов раздела <u>2</u> : <u> </u>
Всего разделов: <u> </u>	
Всего листов выписки: <u> </u>	
21.05.2019 № 99/2019/262892456	
Кадастровый номер:	42:25:0110006:327
1. Правообладатель (правообладатели):	1.1. данные о правообладателе отсутствуют
2. Вид, номер и дата государственной регистрации права:	2.1. не зарегистрировано
3. Ограничение прав и обременение объекта недвижимости:	
3.1.1. вид:	Аренда, весь объект
дата государственной регистрации:	03.06.2015
номер государственной регистрации:	42-42/009-42/103/062/2015-67/2
срок, на который установлено ограничение прав и обременение объекта недвижимости:	с 03.06.2015 по 13.05.2021
лицо, в пользу которого установлено ограничение прав и обременение объекта недвижимости:	Общество с ограниченной ответственностью "Шахта № 12", ИНН: 4220023963
основание государственной регистрации:	Договор аренды земельного участка от 14.05.2015 №11142
4. Договоры участия в долевом строительстве:	не зарегистрировано
5. Заявленные в судебном порядке права требования:	данные отсутствуют
6. Сведения о возражении в отношении зарегистрированного права:	данные отсутствуют
7. Сведения о наличии решения об изъятии объекта недвижимости для государственных и муниципальных нужд:	данные отсутствуют
8. Сведения о невозможности государственной регистрации без личного участия правообладателя или его законного представителя:	
9. Правопритязания и сведения о наличии поступивших, но не рассмотренных заявлений о проведении государственной регистрации права (перехода, прекращения права), ограничения права или обременения объекта недвижимости, сделки в отношении объекта недвижимости:	данные отсутствуют
10. Сведения об осуществлении государственной регистрации сделки, права, ограничения права без необходимого в силу закона согласия третьего лица, органа:	данные отсутствуют
11. Сведения о невозможности государственной регистрации перехода, прекращения, ограничения права на земельный участок из земель сельскохозяйственного назначения:	

Государственный регистратор		ФГИС ЕГРН
полное наименование должности	подпись	инициалы, фамилия

М.П.

Выписка из Единого государственного реестра недвижимости об объекте недвижимости
Описание местоположения земельного участка

Земельный участок			
(вид объекта недвижимости)			
Лист № ____ Раздела <u>3</u>	Всего листов раздела <u>3</u> : ____	Всего разделов: ____	Всего листов выписки: ____
21.05.2019 № 99/2019/262892456			
Кадастровый номер:		42:25:0110006:327	


План (чертеж, схема) земельного участка			
			
Масштаб 1: данные отсутствуют	Условные обозначения:		

Государственный регистратор		ФГИС ЕГРН
полное наименование должности	подпись	инициалы, фамилия

М.П.

Выписка из Единого государственного реестра недвижимости об объекте недвижимости
Описание местоположения земельного участка

Земельный участок			
<small>(вид объекта недвижимости)</small>			
Лист № ____ Раздела 3	Всего листов раздела 3 : ____	Всего разделов: ____	Всего листов выписки: ____
21.05.2019 № 99/2019/262892456			
Кадастровый номер:		42:25:0110006:327	

План (чертеж, схема) земельного участка			
			
Масштаб 1: данные отсутствуют	Условные обозначения:		

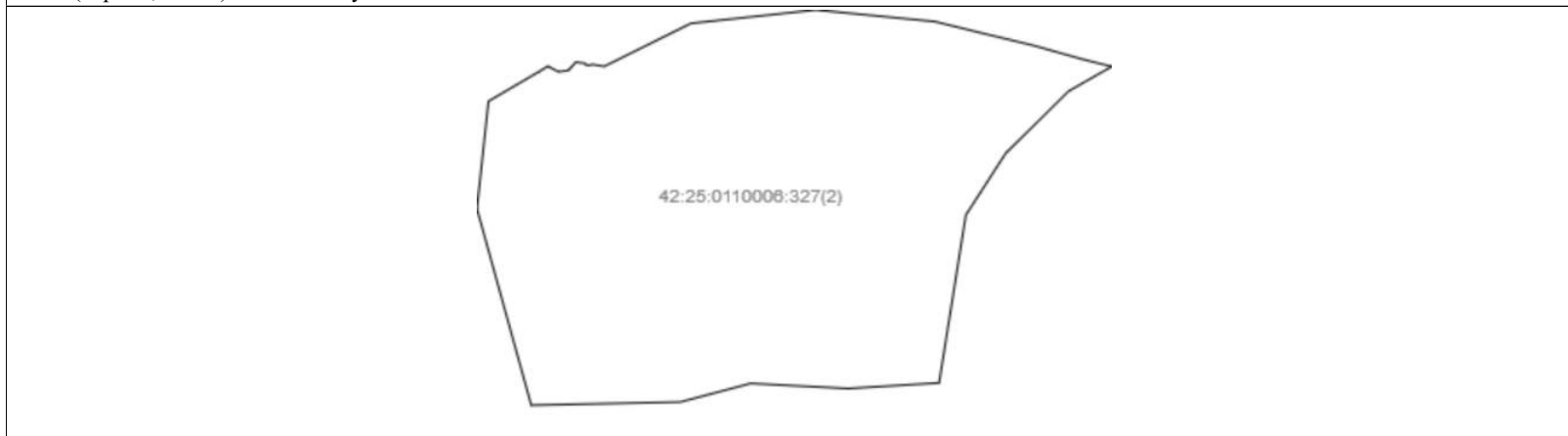
Государственный регистратор		ФГИС ЕГРН
полное наименование должности	подпись	инициалы, фамилия

М.П.

Выписка из Единого государственного реестра недвижимости об объекте недвижимости
Описание местоположения земельного участка

Земельный участок			
(вид объекта недвижимости)			
Лист № ____ Раздела 3	Всего листов раздела 3 : ____	Всего разделов: ____	Всего листов выписки: ____
21.05.2019 № 99/2019/262892456			
Кадастровый номер:		42:25:0110006:327	

План (чертеж, схема) земельного участка



Масштаб 1: данные отсутствуют	Условные обозначения:		
-------------------------------	-----------------------	--	--

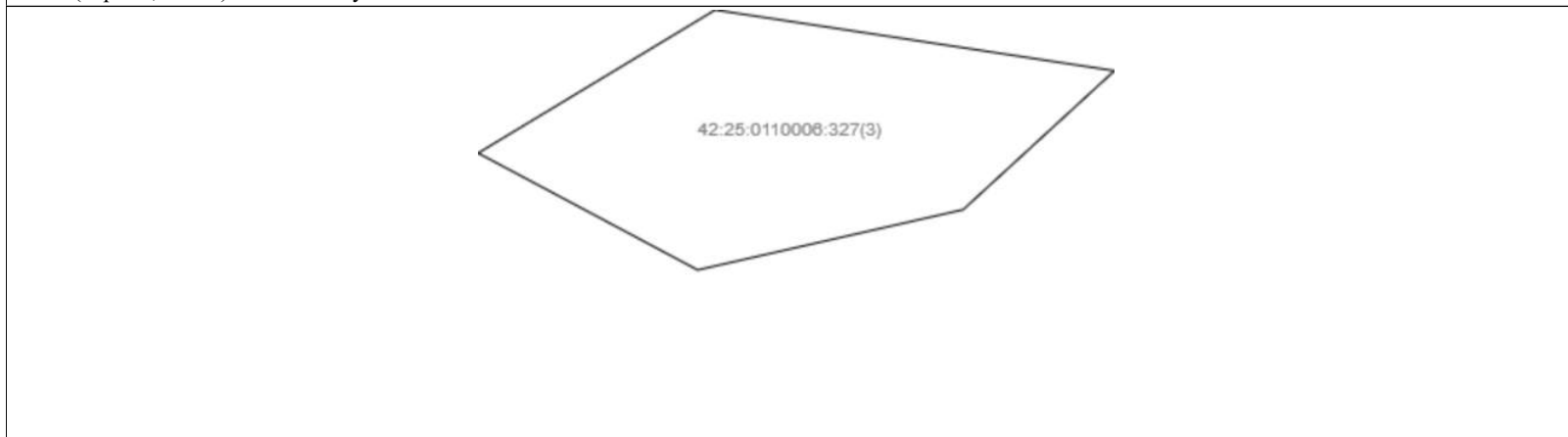
Государственный регистратор		ФГИС ЕГРН
полное наименование должности	подпись	инициалы, фамилия

М.П.

Выписка из Единого государственного реестра недвижимости об объекте недвижимости
Описание местоположения земельного участка

Земельный участок			
(вид объекта недвижимости)			
Лист № ____ Раздела 3	Всего листов раздела 3 : ____	Всего разделов: ____	Всего листов выписки: ____
21.05.2019 № 99/2019/262892456			
Кадастровый номер:		42:25:0110006:327	

План (чертеж, схема) земельного участка



Масштаб 1: данные отсутствуют	Условные обозначения:		
-------------------------------	-----------------------	--	--

Государственный регистратор		ФГИС ЕГРН
полное наименование должности	подпись	инициалы, фамилия

М.П.

Выписка из Единого государственного реестра недвижимости об объекте недвижимости
Описание местоположения земельного участка

Земельный участок			
(вид объекта недвижимости)			
Лист №	Раздела 3.1	Всего листов раздела 3.1 :	Всего разделов: _____
21.05.2019		№ 99/2019/262892456	
Кадастровый номер:		42:25:0110006:327	

Описание местоположения границ земельного участка							
Номер п/п	Номер точки		Дирекционный угол	Горизонтальное проложение, м	Описание закрепления на местности	Кадастровые номера смежных участков	Сведения об адресах правообладателей смежных земельных участков
	начальная	конечная					
1	2	3	4	5	6	7	8
1	1	2	данные отсутствуют	данные отсутствуют	данные отсутствуют	данные отсутствуют	данные отсутствуют
2	1	2	данные отсутствуют	данные отсутствуют	данные отсутствуют	данные отсутствуют	данные отсутствуют
3	1	2	данные отсутствуют	данные отсутствуют	данные отсутствуют	данные отсутствуют	данные отсутствуют
4	2	3	данные отсутствуют	данные отсутствуют	данные отсутствуют	данные отсутствуют	данные отсутствуют
5	2	3	данные отсутствуют	данные отсутствуют	данные отсутствуют	данные отсутствуют	данные отсутствуют
6	2	3	данные отсутствуют	данные отсутствуют	данные отсутствуют	данные отсутствуют	данные отсутствуют
7	3	4	данные отсутствуют	данные отсутствуют	данные отсутствуют	данные отсутствуют	данные отсутствуют
8	3	4	данные отсутствуют	данные отсутствуют	данные отсутствуют	данные отсутствуют	данные отсутствуют
9	3	4	данные отсутствуют	данные отсутствуют	данные отсутствуют	данные отсутствуют	данные отсутствуют
10	4	5	данные отсутствуют	данные отсутствуют	данные отсутствуют	данные отсутствуют	данные отсутствуют
11	4	5	данные отсутствуют	данные отсутствуют	данные отсутствуют	данные отсутствуют	данные отсутствуют
12	4	5	данные отсутствуют	данные отсутствуют	данные отсутствуют	данные отсутствуют	данные отсутствуют
13	5	6	данные отсутствуют	данные отсутствуют	данные отсутствуют	данные отсутствуют	данные отсутствуют
14	5	6	данные отсутствуют	данные отсутствуют	данные отсутствуют	данные отсутствуют	данные отсутствуют
15	5	1	данные отсутствуют	данные отсутствуют	данные отсутствуют	данные отсутствуют	данные отсутствуют

полное наименование должности	подпись	инициалы, фамилия
-------------------------------	---------	-------------------

М.П.

Выписка из Единого государственного реестра недвижимости об объекте недвижимости
Описание местоположения земельного участка

Земельный участок			
(вид объекта недвижимости)			
Лист №	Раздела 3.1	Всего листов раздела 3.1 :	Всего разделов: _____
21.05.2019		№ 99/2019/262892456	
Кадастровый номер:		42:25:0110006:327	

Описание местоположения границ земельного участка							
Номер п/п	Номер точки		Дирекционный угол	Горизонтальное проложение, м	Описание закрепления на местности	Кадастровые номера смежных участков	Сведения об адресах правообладателей смежных земельных участков
	начальная	конечная					
1	2	3	4	5	6	7	8
16	6	7	данные отсутствуют	данные отсутствуют	данные отсутствуют	данные отсутствуют	данные отсутствуют
17	6	7	данные отсутствуют	данные отсутствуют	данные отсутствуют	данные отсутствуют	данные отсутствуют
18	7	1	данные отсутствуют	данные отсутствуют	данные отсутствуют	данные отсутствуют	данные отсутствуют
19	7	8	данные отсутствуют	данные отсутствуют	данные отсутствуют	данные отсутствуют	данные отсутствуют
20	8	9	данные отсутствуют	данные отсутствуют	данные отсутствуют	данные отсутствуют	данные отсутствуют
21	9	10	данные отсутствуют	данные отсутствуют	данные отсутствуют	данные отсутствуют	данные отсутствуют
22	10	11	данные отсутствуют	данные отсутствуют	данные отсутствуют	данные отсутствуют	данные отсутствуют
23	11	12	данные отсутствуют	данные отсутствуют	данные отсутствуют	данные отсутствуют	данные отсутствуют
24	12	13	данные отсутствуют	данные отсутствуют	данные отсутствуют	данные отсутствуют	данные отсутствуют
25	13	14	данные отсутствуют	данные отсутствуют	данные отсутствуют	данные отсутствуют	данные отсутствуют
26	14	16	данные отсутствуют	данные отсутствуют	данные отсутствуют	данные отсутствуют	данные отсутствуют
27	16	17	данные отсутствуют	данные отсутствуют	данные отсутствуют	данные отсутствуют	данные отсутствуют
28	17	18	данные отсутствуют	данные отсутствуют	данные отсутствуют	данные отсутствуют	данные отсутствуют
29	18	19	данные отсутствуют	данные отсутствуют	данные отсутствуют	данные отсутствуют	данные отсутствуют
30	19	20	данные отсутствуют	данные отсутствуют	данные отсутствуют	данные отсутствуют	данные отсутствуют

Государственный регистратор		ФГИС ЕГРН
полное наименование должности	подпись	инициалы, фамилия

М.П.

Раздел 3.1

Выписка из Единого государственного реестра недвижимости об объекте недвижимости
Описание местоположения земельного участка

Земельный участок			
(вид объекта недвижимости)			
Лист № <u> </u> Раздела <u>3.1</u>	Всего листов раздела <u>3.1</u> : <u> </u>	Всего разделов: <u> </u>	Всего листов выписки: <u> </u>
21.05.2019 № 99/2019/262892456			
Кадастровый номер:		42:25:0110006:327	

Описание местоположения границ земельного участка							
Номер п/п	Номер точки		Дирекционный угол	Горизонтальное проложение, м	Описание закрепления на местности	Кадастровые номера смежных участков	Сведения об адресах правообладателей смежных земельных участков
	начальная	конечная					
1	2	3	4	5	6	7	8
31	20	21	данные отсутствуют	данные отсутствуют	данные отсутствуют	данные отсутствуют	данные отсутствуют
32	21	22	данные отсутствуют	данные отсутствуют	данные отсутствуют	данные отсутствуют	данные отсутствуют
33	22	23	данные отсутствуют	данные отсутствуют	данные отсутствуют	данные отсутствуют	данные отсутствуют
34	23	24	данные отсутствуют	данные отсутствуют	данные отсутствуют	данные отсутствуют	данные отсутствуют
35	24	25	данные отсутствуют	данные отсутствуют	данные отсутствуют	данные отсутствуют	данные отсутствуют
36	25	26	данные отсутствуют	данные отсутствуют	данные отсутствуют	данные отсутствуют	данные отсутствуют
37	26	27	данные отсутствуют	данные отсутствуют	данные отсутствуют	данные отсутствуют	данные отсутствуют
38	27	28	данные отсутствуют	данные отсутствуют	данные отсутствуют	данные отсутствуют	данные отсутствуют
39	28	29	данные отсутствуют	данные отсутствуют	данные отсутствуют	данные отсутствуют	данные отсутствуют
40	29	1	данные отсутствуют	данные отсутствуют	данные отсутствуют	данные отсутствуют	данные отсутствуют

Государственный регистратор		ФГИС ЕГРН
полное наименование должности	подпись	инициалы, фамилия

М.П.

Выписка из Единого государственного реестра недвижимости об объекте недвижимости
Описание местоположения земельного участка

Земельный участок			
<small>(вид объекта недвижимости)</small>			
Лист №	Раздела 3.2	Всего листов раздела 3.2 :	Всего разделов: _____
21.05.2019		№ 99/2019/262892456	
Кадастровый номер:		42:25:0110006:327	

Сведения о характерных точках границы земельного участка				
Система координат:				
Зона №				
Номер точки	Координаты		Описание закрепления на местности	Средняя квадратическая погрешность определения координат характерных точек границ земельного участка, м
	X	Y		
1	2	3	4	5
1	472465.95	1380240.13	данные отсутствуют	0.07
2	472463.67	1380263.41	данные отсутствуют	0.07
3	472436.17	1380441.56	данные отсутствуют	0.07
4	472420.23	1380413.63	данные отсутствуют	0.07
5	472429.26	1380376.18	данные отсутствуют	0.07
6	472447.69	1380311.74	данные отсутствуют	0.07
7	472454.6	1380283.67	данные отсутствуют	0.07
8	472423.39	1379810.44	данные отсутствуют	0.07
9	472421.96	1379820.2	данные отсутствуют	0.07
10	472420.02	1379822	данные отсутствуют	0.07
11	472419.58	1379825.26	данные отсутствуют	0.07
12	472420.73	1379828.31	данные отсутствуют	0.07
13	472418.54	1379842.25	данные отсутствуют	0.07
14	472465.96	1379937.82	данные отсутствуют	0.07
15	472466.67	1379939.32	данные отсутствуют	0.07

Государственный регистратор		ФГИС ЕГРН
полное наименование должности	подпись	инициалы, фамилия

М.П.

Выписка из Единого государственного реестра недвижимости об объекте недвижимости
Описание местоположения земельного участка

Земельный участок			
(вид объекта недвижимости)			
Лист №	Раздела 3.2	Всего листов раздела 3.2 :	Всего разделов: _____
21.05.2019		№ 99/2019/262892456	
Кадастровый номер:		42:25:0110006:327	

Сведения о характерных точках границы земельного участка				
Система координат:				
Зона №				
Номер точки	Координаты		Описание закрепления на местности	Средняя квадратическая погрешность определения координат характерных точек границ земельного участка, м
	X	Y		
1	2	3	4	5
16	472481.68	1380078.96	данные отсутствуют	0.07
17	472468.66	1380212.36	данные отсутствуют	0.07
18	472456.11	1380263.42	данные отсутствуют	0.07
19	472441.95	1380322.68	данные отсутствуют	0.07
20	472426.86	1380376.4	данные отсутствуют	0.07
21	472418.34	1380410.24	данные отсутствуют	0.07
22	472403.94	1380385.04	данные отсутствуют	0.07
23	472390.79	1380362.03	данные отсутствуют	0.07
24	472321.23	1380291.51	данные отсутствуют	0.07
25	472252.25	1380246.99	данные отсутствуют	0.07
26	472064.54	1380217.04	данные отсутствуют	0.07
27	472058.32	1380115.14	данные отсутствуют	0.07
28	472063.97	1380005.98	данные отсутствуют	0.07
29	472043.26	1379927.4	данные отсутствуют	0.07
30	472039.64	1379760.42	данные отсутствуют	0.07

Государственный регистратор		ФГИС ЕГРН
полное наименование должности	подпись	инициалы, фамилия

М.П.

Выписка из Единого государственного реестра недвижимости об объекте недвижимости
Описание местоположения земельного участка

Земельный участок			
<small>(вид объекта недвижимости)</small>			
Лист №	Раздела 3.2	Всего листов раздела 3.2 :	Всего разделов: _____
21.05.2019		№ 99/2019/262892456	
Кадастровый номер:		42:25:0110006:327	


Сведения о характерных точках границы земельного участка				
Система координат:				
Зона №				
Номер точки	Координаты		Описание закрепления на местности	Средняя квадратическая погрешность определения координат характерных точек границ земельного участка, м
	X	Y		
1	2	3	4	5
31	472259.4	1379699.64	данные отсутствуют	0.07
32	472379.54	1379712.51	данные отсутствуют	0.07
33	472412.94	1379769.56	данные отсутствуют	0.1
34	472418.67	1379779.07	данные отсутствуют	0.07
35	472412.52	1379791.01	данные отсутствуют	0.07
36	472414.07	1379802.02	данные отсутствуют	0.07
37	472426.25	1379791.64	данные отсутствуют	0.07
38	472423.82	1379807.61	данные отсутствуют	0.07
39	472418.27	1379801.56	данные отсутствуют	0.07
40	472415.86	1379790.94	данные отсутствуют	0.07
41	472420.53	1379782.16	данные отсутствуют	0.07

Государственный регистратор		ФГИС ЕГРН
полное наименование должности	подпись	инициалы, фамилия

М.П.

Выписка из Единого государственного реестра недвижимости об объекте недвижимости
Сведения о частях земельного участка

Земельный участок			
<small>(вид объекта недвижимости)</small>			
Лист № ____ Раздела 4	Всего листов раздела 4 : ____	Всего разделов: ____	Всего листов выписки: ____
21.05.2019 № 99/2019/262892456			
Кадастровый номер:		42:25:0110006:327	

План (чертеж, схема) части земельного участка	Учетный номер части: 42:25:0110006:327/1
	
Масштаб 1: данные отсутствуют	Условные обозначения:

Государственный регистратор		ФГИС ЕГРН
полное наименование должности	подпись	инициалы, фамилия

М.П.

Выписка из Единого государственного реестра недвижимости об объекте недвижимости
Сведения о частях земельного участка

Земельный участок			
(вид объекта недвижимости)			
Лист №	Раздела 4.1	Всего листов раздела 4.1 :	Всего разделов: _____
21.05.2019 № 99/2019/262892456			
Кадастровый номер:		42:25:0110006:327	

Учетный номер части	Площадь (м ²)	Содержание ограничения в использовании или ограничения права на объект недвижимости или обременения объекта недвижимости
1	2	3
1	3549	Ограничения прав на земельный участок, предусмотренные статьей 56 Земельного кодекса Российской Федерации, 42.25.2.18, Договор № 10.4200.3101.13 от 03.10.2013

Государственный регистратор		ФГИС ЕГРН
полное наименование должности	подпись	инициалы, фамилия

М.П.

Раздел 4.2

Выписка из Единого государственного реестра недвижимости об объекте недвижимости
Сведения о частях земельного участка

Земельный участок			
(вид объекта недвижимости)			
Лист №	Раздела 4.2	Всего листов раздела 4.2 :	Всего разделов: _____
21.05.2019 № 99/2019/262892456			
Кадастровый номер:		42:25:0110006:327	

Сведения о характерных точках границы части (частей) земельного участка				
Учетный номер части: 1				
Система координат: МСК 42 (Кемеровская область зона 1)				
Зона №				
Номер точки	Координаты, м		Описание закрепления на местности	Средняя квадратическая погрешность определения координат характерных точек границы части земельного участка, м
	X	Y		
1	2	3	4	5
1	472465.95	1380240.13	данные отсутствуют	данные отсутствуют
2	472463.67	1380263.41	данные отсутствуют	данные отсутствуют
4	472420.23	1380413.63	данные отсутствуют	данные отсутствуют
5	472429.26	1380376.18	данные отсутствуют	данные отсутствуют
6	472447.69	1380311.74	данные отсутствуют	данные отсутствуют
7	472454.6	1380283.67	данные отсутствуют	данные отсутствуют
17	472468.66	1380212.36	данные отсутствуют	данные отсутствуют
18	472456.11	1380263.42	данные отсутствуют	данные отсутствуют
19	472441.95	1380322.68	данные отсутствуют	данные отсутствуют

20	472426.86	1380376.4	данные отсутствуют	данные отсутствуют
21	472418.34	1380410.24	данные отсутствуют	данные отсутствуют
42	472433.57	1380437.01	данные отсутствуют	данные отсутствуют
43	472440.96	1380410.55	данные отсутствуют	данные отсутствуют
44	472471.44	1380183.89	данные отсутствуют	данные отсутствуют
45	472453.41	1380250.14	данные отсутствуют	0.1
46	472413.76	1380396.1	данные отсутствуют	0.1

Государственный регистратор		ФГИС ЕГРН
полное наименование должности	подпись	инициалы, фамилия

М.П.

Раздел 4.2

Выписка из Единого государственного реестра недвижимости об объекте недвижимости
Сведения о частях земельного участка

Земельный участок			
(вид объекта недвижимости)			
Лист № <u> </u> Раздела 4.2	Всего листов раздела 4.2 : <u> </u>	Всего разделов: <u> </u>	Всего листов выписки: <u> </u>
21.05.2019 № 99/2019/262892456			
Кадастровый номер:		42:25:0110006:327	

Номер точки	Координаты, м		Описание закрепления на местности	Средняя квадратическая погрешность определения координат характерных точек границы части земельного участка, м
	X	Y		
1	2	3	4	5
47	472412.61	1380400.22	данные отсутствуют	данные отсутствуют

Государственный регистратор		ФГИС ЕГРН
полное наименование должности	подпись	инициалы, фамилия

М.П.

Выписка из Единого государственного реестра недвижимости об объекте недвижимости

Сведения о характеристиках объекта недвижимости

На основании запроса от 08.10.2019 г., поступившего на рассмотрение 09.10.2019 г., сообщаем, что согласно записям Единого государственного реестра недвижимости:

Земельный участок			
(вид объекта недвижимости)			
Лист № ___ Раздела 1	Всего листов раздела 1 : ___	Всего разделов: ___	Всего листов выписки: ___
09.10.2019 № 99/2019/288693184			
Кадастровый номер:		42:25:0000000:2763	

Номер кадастрового квартала:	42:25:0000000
Дата присвоения кадастрового номера:	03.07.2019
Ранее присвоенный государственный учетный номер:	данные отсутствуют
Адрес:	Российская Федерация, Кемеровская область, Киселевский городской округ, город Киселевск, улица Брянская, 1/1
Площадь:	58643 +/- 59кв. м
Кадастровая стоимость, руб.:	105806046.32
Кадастровые номера расположенных в пределах земельного участка объектов недвижимости:	данные отсутствуют
Кадастровые номера объектов недвижимости, из которых образован объект недвижимости:	данные отсутствуют
Кадастровые номера образованных объектов недвижимости:	данные отсутствуют
Сведения о включении объекта недвижимости в состав предприятия как имущественного комплекса:	

Государственный регистратор		ФГИС ЕГРН
полное наименование должности	подпись	инициалы, фамилия

М.П.

Выписка из Единого государственного реестра недвижимости об объекте недвижимости
Сведения о характеристиках объекта недвижимости

Земельный участок			
<small>(вид объекта недвижимости)</small>			
Лист № ___ Раздела 1	Всего листов раздела 1 : ___	Всего разделов: ___	Всего листов выписки: ___
09.10.2019 № 99/2019/288693184			
Кадастровый номер:		42:25:0000000:2763	

Категория земель:	Земли населённых пунктов
Виды разрешенного использования:	недропользование
Сведения о кадастровом инженере:	Еремеева Анна Валерьевна №42-14-429, МУП "АТИЗ Кемеровского района"
Сведения о лесах, водных объектах и об иных природных объектах, расположенных в пределах земельного участка:	данные отсутствуют
Сведения о том, что земельный участок полностью или частично расположен в границах зоны с особыми условиями использования территории или территории объекта культурного наследия	данные отсутствуют
Сведения о том, что земельный участок расположен в границах особой экономической зоны, территории опережающего социально-экономического развития, зоны территориального развития в Российской Федерации, игровой зоны:	данные отсутствуют
Сведения о том, что земельный участок расположен в границах особо охраняемой природной территории, охотничьих угодий, лесничеств, лесопарков:	данные отсутствуют
Сведения о результатах проведения государственного земельного надзора:	данные отсутствуют
Сведения о расположении земельного участка в границах территории, в отношении которой утвержден проект межевания территории:	данные отсутствуют

Государственный регистратор		ФГИС ЕГРН
полное наименование должности	подпись	инициалы, фамилия

М.П.

Выписка из Единого государственного реестра недвижимости об объекте недвижимости

Сведения о характеристиках объекта недвижимости

Земельный участок			
(вид объекта недвижимости)			
Лист № ___ Раздела 1	Всего листов раздела 1 : ___	Всего разделов: ___	Всего листов выписки: ___
09.10.2019 № 99/2019/288693184			
Кадастровый номер:		42:25:0000000:2763	

Условный номер земельного участка:	данные отсутствуют
Сведения о принятии акта и (или) заключении договора, предусматривающих предоставление в соответствии с земельным законодательством исполнительным органом государственной власти или органом местного самоуправления находящегося в государственной или муниципальной собственности земельного участка для строительства наемного дома социального использования или наемного дома коммерческого использования:	данные отсутствуют
Сведения о том, что земельный участок или земельные участки образованы на основании решения об изъятии земельного участка и (или) расположенного на нем объекта недвижимости для государственных или муниципальных нужд:	данные отсутствуют
Сведения о том, что земельный участок образован из земель или земельного участка, государственная собственность на которые не разграничена:	данные отсутствуют
Сведения о наличии земельного спора о местоположении границ земельных участков:	данные отсутствуют
Статус записи об объекте недвижимости:	Сведения об объекте недвижимости имеют статус "актуальные"
Особые отметки:	Для данного земельного участка обеспечен доступ посредством земельного участка (земельных участков) с кадастровым номером (кадастровыми номерами) 42:25:0000000:1965, 42:25:0000000:1700, 42:25:0000000:2145. Сведения необходимые для заполнения раздела 4 отсутствуют. Сведения необходимые для заполнения раздела 4.1 отсутствуют. Сведения необходимые для заполнения раздела 4.2 отсутствуют.
Получатель выписки:	Еремина Светлана Александровна

Государственный регистратор		ФГИС ЕГРН
полное наименование должности	подпись	инициалы, фамилия

М.П.

Выписка из Единого государственного реестра недвижимости об объекте недвижимости
Сведения о зарегистрированных правах


Земельный участок	
<small>(вид объекта недвижимости)</small>	
Лист № ___ Раздела 2	Всего листов раздела 2 : ___
Всего разделов: ___	Всего листов выписки: ___
09.10.2019 № 99/2019/288693184	
Кадастровый номер:	42:25:0000000:2763
1.	Правообладатель (правообладатели):
1.1.	данные о правообладателе отсутствуют
2.	Вид, номер и дата государственной регистрации права:
2.1.	не зарегистрировано
Ограничение прав и обременение объекта недвижимости:	
3.	вид:
	дата государственной регистрации:
	номер государственной регистрации:
	3.1.1. срок, на который установлено ограничение прав и обременение объекта недвижимости:
	лицо, в пользу которого установлено ограничение прав и обременение объекта недвижимости:
	основание государственной регистрации:
4.	Договоры участия в долевом строительстве:
5.	Заявленные в судебном порядке права требования:
6.	Сведения о возражении в отношении зарегистрированного права:
7.	Сведения о наличии решения об изъятии объекта недвижимости для государственных и муниципальных нужд:
8.	Сведения о невозможности государственной регистрации без личного участия правообладателя или его законного представителя:
9.	Правопритязания и сведения о наличии поступивших, но не рассмотренных заявлений о проведении государственной регистрации права (перехода, прекращения права), ограничения права или обременения объекта недвижимости, сделки в отношении объекта недвижимости:
10.	Сведения об осуществлении государственной регистрации сделки, права, ограничения права без необходимого в силу закона согласия третьего лица, органа:
11.	Сведения о невозможности государственной регистрации перехода, прекращения, ограничения права на земельный участок из земель сельскохозяйственного назначения:

Государственный регистратор		ФГИС ЕГРН
полное наименование должности	подпись	инициалы, фамилия

Выписка из Единого государственного реестра недвижимости об объекте недвижимости
Описание местоположения земельного участка

Земельный участок			
(вид объекта недвижимости)			
Лист № __ Раздела 3	Всего листов раздела 3 : __	Всего разделов: __	Всего листов выписки: __
09.10.2019 № 99/2019/288693184			
Кадастровый номер:		42:25:0000000:2763	

План (чертеж, схема) земельного участка

			
Масштаб 1: данные отсутствуют	Условные обозначения:		

Государственный регистратор		ФГИС ЕГРН
полное наименование должности	подпись	инициалы, фамилия

М.П.

Выписка из Единого государственного реестра недвижимости об объекте недвижимости
Описание местоположения земельного участка

Земельный участок			
(вид объекта недвижимости)			
Лист № ___ Раздела 3.1	Всего листов раздела 3.1 : ___	Всего разделов: ___	Всего листов выписки: ___
09.10.2019 № 99/2019/288693184			
Кадастровый номер:		42:25:0000000:2763	

Описание местоположения границ земельного участка							
Номер п/п	Номер точки		Дирекционный угол	Горизонтальное проложение, м	Описание закрепления на местности	Кадастровые номера смежных участков	Сведения об адресах правообладателей смежных земельных участков
	начальная	конечная					
1	2	3	4	5	6	7	8
1	1	2	данные отсутствуют	данные отсутствуют	данные отсутствуют	данные отсутствуют	данные отсутствуют
2	2	3	данные отсутствуют	данные отсутствуют	данные отсутствуют	данные отсутствуют	данные отсутствуют
3	3	4	данные отсутствуют	данные отсутствуют	данные отсутствуют	данные отсутствуют	данные отсутствуют
4	4	5	данные отсутствуют	данные отсутствуют	данные отсутствуют	данные отсутствуют	данные отсутствуют
5	5	6	данные отсутствуют	данные отсутствуют	данные отсутствуют	данные отсутствуют	данные отсутствуют
6	6	7	данные отсутствуют	данные отсутствуют	данные отсутствуют	данные отсутствуют	данные отсутствуют
7	7	8	данные отсутствуют	данные отсутствуют	данные отсутствуют	данные отсутствуют	данные отсутствуют
8	8	9	данные отсутствуют	данные отсутствуют	данные отсутствуют	данные отсутствуют	данные отсутствуют
9	9	10	данные отсутствуют	данные отсутствуют	данные отсутствуют	данные отсутствуют	данные отсутствуют
10	10	11	данные отсутствуют	данные отсутствуют	данные отсутствуют	данные отсутствуют	данные отсутствуют
11	11	12	данные отсутствуют	данные отсутствуют	данные отсутствуют	данные отсутствуют	данные отсутствуют
12	12	13	данные отсутствуют	данные отсутствуют	данные отсутствуют	данные отсутствуют	данные отсутствуют
13	13	14	данные отсутствуют	данные отсутствуют	данные отсутствуют	данные отсутствуют	данные отсутствуют

14	14	15	данные отсутствуют	данные отсутствуют	данные отсутствуют	данные отсутствуют	данные отсутствуют
15	15	16	данные отсутствуют	данные отсутствуют	данные отсутствуют	данные отсутствуют	данные отсутствуют

Государственный регистратор		ФГИС ЕГРН
полное наименование должности	подпись	инициалы, фамилия

М.П.

Раздел 3.1

Выписка из Единого государственного реестра недвижимости об объекте недвижимости
Описание местоположения земельного участка

Земельный участок			
(вид объекта недвижимости)			
Лист № ___ Раздела 3.1	Всего листов раздела 3.1 : ___	Всего разделов: ___	Всего листов выписки: ___
09.10.2019 № 99/2019/288693184			
Кадастровый номер:		42:25:0000000:2763	

Описание местоположения границ земельного участка							
Номер п/п	Номер точки		Дирекционный угол	Горизонтальное проложение, м	Описание закрепления на местности	Кадастровые номера смежных участков	Сведения об адресах правообладателей смежных земельных участков
	начальная	конечная					
1	2	3	4	5	6	7	8
16	16	17	данные отсутствуют	данные отсутствуют	данные отсутствуют	данные отсутствуют	данные отсутствуют
17	17	18	данные отсутствуют	данные отсутствуют	данные отсутствуют	данные отсутствуют	данные отсутствуют
18	18	19	данные отсутствуют	данные отсутствуют	данные отсутствуют	данные отсутствуют	данные отсутствуют
19	19	20	данные отсутствуют	данные отсутствуют	данные отсутствуют	данные отсутствуют	данные отсутствуют
20	20	21	данные отсутствуют	данные отсутствуют	данные отсутствуют	данные отсутствуют	данные отсутствуют
21	21	1	данные отсутствуют	данные отсутствуют	данные отсутствуют	данные отсутствуют	данные отсутствуют

Государственный регистратор		ФГИС ЕГРН
полное наименование должности	подпись	инициалы, фамилия

М.П.

Выписка из Единого государственного реестра недвижимости об объекте недвижимости
Описание местоположения земельного участка

Земельный участок			
<small>(вид объекта недвижимости)</small>			
Лист № ___ Раздела 3.2	Всего листов раздела 3.2 : ___	Всего разделов: ___	Всего листов выписки: ___
09.10.2019 № 99/2019/288693184			
Кадастровый номер:		42:25:0000000:2763	

Сведения о характерных точках границы земельного участка				
Система координат: МСК-42, зона 1				
Зона №				
Номер точки	Координаты		Описание закрепления на местности	Средняя квадратическая погрешность определения координат характерных точек границ земельного участка, м
	X	Y		
1	2	3	4	5
1	471912.66	1379636.57	данные отсутствуют	0.07
2	471955	1379946	данные отсутствуют	0.07
3	471965.64	1380069.06	данные отсутствуют	0.07
4	471986.95	1380223.04	данные отсутствуют	0.07
5	471965.39	1380213.87	данные отсутствуют	0.07
6	471921.91	1380175.36	данные отсутствуют	0.1
7	471882.57	1380132.81	данные отсутствуют	0.07
8	471848.42	1380019.48	данные отсутствуют	0.07
9	471816.03	1379896.57	данные отсутствуют	0.07
10	471812.87	1379843.89	данные отсутствуют	0.07
11	471814.54	1379823.65	данные отсутствуют	0.1
12	471825.15	1379807.24	данные отсутствуют	0.07
13	471821.56	1379794.83	данные отсутствуют	0.07
14	471817.55	1379787.76	данные отсутствуют	0.07
15	471822.27	1379774.26	данные отсутствуют	0.07

Государственный регистратор		ФГИС ЕГРН
полное наименование должности	подпись	инициалы, фамилия

М.П.

Выписка из Единого государственного реестра недвижимости об объекте недвижимости
Описание местоположения земельного участка

Земельный участок			
(вид объекта недвижимости)			
Лист № ___ Раздела 3.2	Всего листов раздела 3.2 : ___	Всего разделов: ___	Всего листов выписки: ___
09.10.2019 № 99/2019/288693184			
Кадастровый номер:		42:25:0000000:2763	

Сведения о характерных точках границы земельного участка				
Система координат: МСК-42, зона 1				
Зона №				
Номер точки	Координаты		Описание закрепления на местности	Средняя квадратическая погрешность определения координат характерных точек границ земельного участка, м
	X	Y		
1	2	3	4	5
16	471820.05	1379768.02	данные отсутствуют	0.07
17	471810.97	1379760.03	данные отсутствуют	0.07
18	471835.2	1379690.53	данные отсутствуют	0.07
19	471874.13	1379642.94	данные отсутствуют	0.1
20	471909.34	1379618.5	данные отсутствуют	0.07
21	471911.37	1379631.21	данные отсутствуют	0.07

Государственный регистратор		ФГИС ЕГРН
полное наименование должности	подпись	инициалы, фамилия

М.П.

Выписка из Единого государственного реестра недвижимости об объекте недвижимости

Сведения о характеристиках объекта недвижимости

На основании запроса от 08.10.2019 г., поступившего на рассмотрение 09.10.2019 г., сообщаем, что согласно записям Единого государственного реестра недвижимости:

Земельный участок			
(вид объекта недвижимости)			
Лист № ___ Раздела 1	Всего листов раздела 1 : ___	Всего разделов: ___	Всего листов выписки: ___
09.10.2019 № 99/2019/288693183			
Кадастровый номер:		42:25:0000000:2764	

Номер кадастрового квартала:	42:25:0000000
Дата присвоения кадастрового номера:	10.07.2019
Ранее присвоенный государственный учетный номер:	данные отсутствуют
Адрес:	Российская Федерация, Киселевский городской округ, город Киселевск, улица Брянская, 1/2
Площадь:	23481 +/- 38кв. м
Кадастровая стоимость, руб.:	42365359.44
Кадастровые номера расположенных в пределах земельного участка объектов недвижимости:	данные отсутствуют
Кадастровые номера объектов недвижимости, из которых образован объект недвижимости:	данные отсутствуют
Кадастровые номера образованных объектов недвижимости:	данные отсутствуют
Сведения о включении объекта недвижимости в состав предприятия как имущественного комплекса:	

Государственный регистратор		ФГИС ЕГРН
полное наименование должности	подпись	инициалы, фамилия

М.П.

Выписка из Единого государственного реестра недвижимости об объекте недвижимости
Сведения о характеристиках объекта недвижимости

Земельный участок			
<small>(вид объекта недвижимости)</small>			
Лист № ___ Раздела 1	Всего листов раздела 1 : ___	Всего разделов: ___	Всего листов выписки: ___
09.10.2019 № 99/2019/288693183			
Кадастровый номер:		42:25:0000000:2764	

Категория земель:	Земли населённых пунктов
Виды разрешенного использования:	недропользование
Сведения о кадастровом инженере:	Еремеева Анна Валерьевна №42-14-429, МУП "АТИЗ Кемеровского района"
Сведения о лесах, водных объектах и об иных природных объектах, расположенных в пределах земельного участка:	данные отсутствуют
Сведения о том, что земельный участок полностью или частично расположен в границах зоны с особыми условиями использования территории или территории объекта культурного наследия	данные отсутствуют
Сведения о том, что земельный участок расположен в границах особой экономической зоны, территории опережающего социально-экономического развития, зоны территориального развития в Российской Федерации, игровой зоны:	данные отсутствуют
Сведения о том, что земельный участок расположен в границах особо охраняемой природной территории, охотничьих угодий, лесничеств, лесопарков:	данные отсутствуют
Сведения о результатах проведения государственного земельного надзора:	данные отсутствуют
Сведения о расположении земельного участка в границах территории, в отношении которой утвержден проект межевания территории:	данные отсутствуют

Государственный регистратор		ФГИС ЕГРН
полное наименование должности	подпись	инициалы, фамилия

М.П.

Выписка из Единого государственного реестра недвижимости об объекте недвижимости

Сведения о характеристиках объекта недвижимости

Земельный участок			
(вид объекта недвижимости)			
Лист № ___ Раздела 1	Всего листов раздела 1 : ___	Всего разделов: ___	Всего листов выписки: ___
09.10.2019 № 99/2019/288693183			
Кадастровый номер:		42:25:0000000:2764	

Условный номер земельного участка:	данные отсутствуют
Сведения о принятии акта и (или) заключении договора, предусматривающих предоставление в соответствии с земельным законодательством исполнительным органом государственной власти или органом местного самоуправления находящегося в государственной или муниципальной собственности земельного участка для строительства наемного дома социального использования или наемного дома коммерческого использования:	данные отсутствуют
Сведения о том, что земельный участок или земельные участки образованы на основании решения об изъятии земельного участка и (или) расположенного на нем объекта недвижимости для государственных или муниципальных нужд:	данные отсутствуют
Сведения о том, что земельный участок образован из земель или земельного участка, государственная собственность на которые не разграничена:	данные отсутствуют
Сведения о наличии земельного спора о местоположении границ земельных участков:	данные отсутствуют
Статус записи об объекте недвижимости:	Сведения об объекте недвижимости имеют статус "актуальные"
Особые отметки:	Для данного земельного участка обеспечен доступ посредством земельного участка (земельных участков) с кадастровым номером (кадастровыми номерами) 42:25:0000000:1965, 42:25:0000000:1700, 42:25:0000000:2145. Сведения необходимые для заполнения раздела 4 отсутствуют. Сведения необходимые для заполнения раздела 4.1 отсутствуют. Сведения необходимые для заполнения раздела 4.2 отсутствуют.
Получатель выписки:	Еремина Светлана Александровна

Государственный регистратор		ФГИС ЕГРН
полное наименование должности	подпись	инициалы, фамилия

М.П.

Выписка из Единого государственного реестра недвижимости об объекте недвижимости
Сведения о зарегистрированных правах

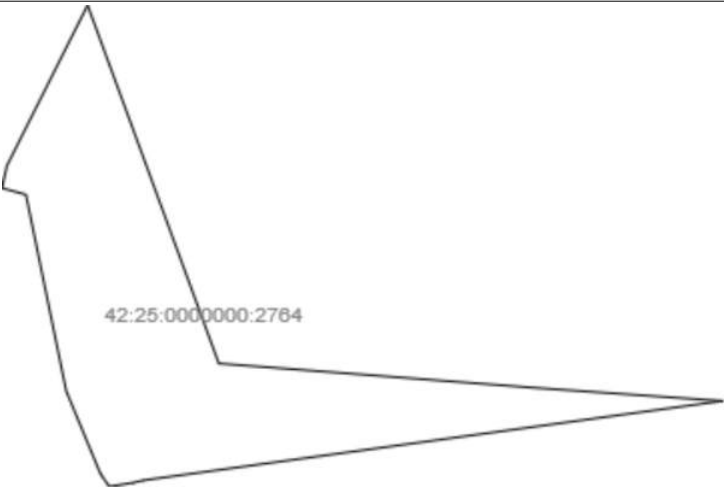
Земельный участок	
<small>(вид объекта недвижимости)</small>	
Лист № ___ Раздела 2	Всего листов раздела 2 : ___
Всего разделов: ___	Всего листов выписки: ___
09.10.2019 № 99/2019/288693183	
Кадастровый номер:	42:25:0000000:2764
1.	Правообладатель (правообладатели):
1.1.	данные о правообладателе отсутствуют
2.	Вид, номер и дата государственной регистрации права:
2.1.	не зарегистрировано
Ограничение прав и обременение объекта недвижимости:	
3.	вид:
	Аренда, весь объект
	дата государственной регистрации:
	05.08.2019
	номер государственной регистрации:
	42:25:0000000:2764-42/009/2019-1
3.1.1.	срок, на который установлено ограничение прав и обременение объекта недвижимости:
с 05.08.2019 по 17.07.2024	
	лицо, в пользу которого установлено ограничение прав и обременение объекта недвижимости:
Общество с ограниченной ответственностью "Шахта № 12", ИНН: 4220023963	
	основание государственной регистрации:
Договор аренды земельного участка от 18.07.2019 №15475	
4.	Договоры участия в долевом строительстве:
	не зарегистрировано
5.	Заявленные в судебном порядке права требования:
	данные отсутствуют
6.	Сведения о возражении в отношении зарегистрированного права:
	данные отсутствуют
7.	Сведения о наличии решения об изъятии объекта недвижимости для государственных и муниципальных нужд:
	данные отсутствуют
8.	Сведения о невозможности государственной регистрации без личного участия правообладателя или его законного представителя:
9.	Правопритязания и сведения о наличии поступивших, но не рассмотренных заявлений о проведении государственной регистрации права (перехода, прекращения права), ограничения права или обременения объекта недвижимости, сделки в отношении объекта недвижимости:
	данные отсутствуют
10.	Сведения об осуществлении государственной регистрации сделки, права, ограничения права без необходимого в силу закона согласия третьего лица, органа:
	данные отсутствуют
11.	Сведения о невозможности государственной регистрации перехода, прекращения, ограничения права на земельный участок из земель сельскохозяйственного назначения:

Государственный регистратор		ФГИС ЕГРН
полное наименование должности	подпись	инициалы, фамилия

М.П.

Выписка из Единого государственного реестра недвижимости об объекте недвижимости
Описание местоположения земельного участка

Земельный участок			
(вид объекта недвижимости)			
Лист № ___ Раздела 3	Всего листов раздела 3 : ___	Всего разделов: ___	Всего листов выписки: ___
09.10.2019 № 99/2019/288693183			
Кадастровый номер:		42:25:0000000:2764	

План (чертеж, схема) земельного участка			
			
Масштаб 1: данные отсутствуют	Условные обозначения:		

Государственный регистратор		ФГИС ЕГРН
полное наименование должности	подпись	инициалы, фамилия

М.П.

Выписка из Единого государственного реестра недвижимости об объекте недвижимости
Описание местоположения земельного участка

Земельный участок			
<small>(вид объекта недвижимости)</small>			
Лист № ___ Раздела 3.1	Всего листов раздела 3.1 : ___	Всего разделов: ___	Всего листов выписки: ___
09.10.2019 № 99/2019/288693183			
Кадастровый номер:		42:25:0000000:2764	

Описание местоположения границ земельного участка							
Номер п/п	Номер точки		Дирекционный угол	Горизонтальное проложение, м	Описание закрепления на местности	Кадастровые номера смежных участков	Сведения об адресах правообладателей смежных земельных участков
	начальная	конечная					
1	2	3	4	5	6	7	8
1	1	2	данные отсутствуют	данные отсутствуют	данные отсутствуют	данные отсутствуют	данные отсутствуют
2	2	3	данные отсутствуют	данные отсутствуют	данные отсутствуют	данные отсутствуют	данные отсутствуют
3	3	4	данные отсутствуют	данные отсутствуют	данные отсутствуют	данные отсутствуют	данные отсутствуют
4	4	5	данные отсутствуют	данные отсутствуют	данные отсутствуют	данные отсутствуют	данные отсутствуют
5	5	6	данные отсутствуют	данные отсутствуют	данные отсутствуют	данные отсутствуют	данные отсутствуют
6	6	7	данные отсутствуют	данные отсутствуют	данные отсутствуют	данные отсутствуют	данные отсутствуют
7	7	8	данные отсутствуют	данные отсутствуют	данные отсутствуют	данные отсутствуют	данные отсутствуют
8	8	9	данные отсутствуют	данные отсутствуют	данные отсутствуют	данные отсутствуют	данные отсутствуют
9	9	10	данные отсутствуют	данные отсутствуют	данные отсутствуют	данные отсутствуют	данные отсутствуют
10	10	11	данные отсутствуют	данные отсутствуют	данные отсутствуют	данные отсутствуют	данные отсутствуют
11	11	12	данные отсутствуют	данные отсутствуют	данные отсутствуют	данные отсутствуют	данные отсутствуют
12	12	1	данные отсутствуют	данные отсутствуют	данные отсутствуют	данные отсутствуют	данные отсутствуют

Государственный регистратор	ФГИС ЕГРН
-----------------------------	-----------

полное наименование должности	подпись	инициалы, фамилия
-------------------------------	---------	-------------------

М.П.

Раздел 3.2

Выписка из Единого государственного реестра недвижимости об объекте недвижимости
Описание местоположения земельного участка

Земельный участок			
(вид объекта недвижимости)			
Лист № <u> </u> Раздела 3.2	Всего листов раздела 3.2 : <u> </u>	Всего разделов: <u> </u>	Всего листов выписки: <u> </u>
09.10.2019 № 99/2019/288693183			
Кадастровый номер:		42:25:0000000:2764	

Сведения о характерных точках границы земельного участка				
Система координат: МСК-42, зона 1				
Зона №				
Номер точки	Координаты		Описание закрепления на местности	Средняя квадратическая погрешность определения координат характерных точек границ земельного участка, м
	X	Y		
1	2	3	4	5
1	472080.46	1379563.81	данные отсутствуют	0.1
2	472166.15	1379606.94	данные отсутствуют	0.07
3	471975	1379677	данные отсутствуют	0.07
4	471962	1379846	данные отсутствуют	0.07
5	471955	1379946	данные отсутствуют	0.07
6	471912.66	1379636.57	данные отсутствуют	0.07
7	471911.37	1379631.21	данные отсутствуют	0.07
8	471909.34	1379618.5	данные отсутствуют	0.07
9	471916.06	1379613.82	данные отсутствуют	0.1
10	471960.27	1379595.53	данные отсутствуют	0.1
11	472065.11	1379573.98	данные отсутствуют	0.1
12	472068.56	1379561.24	данные отсутствуют	0.1

Государственный регистратор		ФГИС ЕГРН
полное наименование должности	подпись	инициалы, фамилия

М.П.

Выписка из Единого государственного реестра недвижимости об объекте недвижимости

Сведения о характеристиках объекта недвижимости

На основании запроса от 07.08.2019 г., поступившего на рассмотрение 08.08.2019 г., сообщаем, что согласно записям Единого государственного реестра недвижимости:

Земельный участок			
(вид объекта недвижимости)			
Лист № ___ Раздела 1	Всего листов раздела 1 : ___	Всего разделов: ___	Всего листов выписки: ___
08.08.2019 № 99/2019/276969298			
Кадастровый номер:		42:25:0000000:2767	

Номер кадастрового квартала:	42:25:0000000
Дата присвоения кадастрового номера:	06.08.2019
Ранее присвоенный государственный учетный номер:	данные отсутствуют
Адрес:	Российская Федерация, Киселевский городской округ, г. Киселевск, ул. Рудничная, участок № 1/1
Площадь:	14233 +/- 29кв. м
Кадастровая стоимость, руб.:	25679747.92
Кадастровые номера расположенных в пределах земельного участка объектов недвижимости:	данные отсутствуют
Кадастровые номера объектов недвижимости, из которых образован объект недвижимости:	42:25:0000000:1700
Кадастровые номера образованных объектов недвижимости:	данные отсутствуют
Сведения о включении объекта недвижимости в состав предприятия как имущественного комплекса:	

Государственный регистратор		ФГИС ЕГРН
полное наименование должности	подпись	инициалы, фамилия

М.П.

Выписка из Единого государственного реестра недвижимости об объекте недвижимости
Сведения о характеристиках объекта недвижимости

Земельный участок			
<small>(вид объекта недвижимости)</small>			
Лист № <u> </u> Раздела <u>1</u>	Всего листов раздела 1 : <u> </u>	Всего разделов: <u> </u>	Всего листов выписки: <u> </u>
08.08.2019 № 99/2019/276969298			
Кадастровый номер:		42:25:0000000:2767	

Категория земель:	Земли населённых пунктов
Виды разрешенного использования:	Под размещение линейных объектов - железнодорожных путей необщего пользования, канализационного коллектора, линию ВОЛС
Сведения о кадастровом инженере:	Гутов Алексей Леонидович №42-16-535, МУП "АТИЗ Кемеровского района"
Сведения о лесах, водных объектах и об иных природных объектах, расположенных в пределах земельного участка:	данные отсутствуют
Сведения о том, что земельный участок полностью или частично расположен в границах зоны с особыми условиями использования территории или территории объекта культурного наследия	данные отсутствуют
Сведения о том, что земельный участок расположен в границах особой экономической зоны, территории опережающего социально-экономического развития, зоны территориального развития в Российской Федерации, игровой зоны:	данные отсутствуют
Сведения о том, что земельный участок расположен в границах особо охраняемой природной территории, охотничьих угодий, лесничеств, лесопарков:	данные отсутствуют
Сведения о результатах проведения государственного земельного надзора:	данные отсутствуют
Сведения о расположении земельного участка в границах территории, в отношении которой утвержден проект межевания территории:	данные отсутствуют

Государственный регистратор		ФГИС ЕГРН
полное наименование должности	подпись	инициалы, фамилия

М.П.

Выписка из Единого государственного реестра недвижимости об объекте недвижимости
Сведения о характеристиках объекта недвижимости

Земельный участок			
(вид объекта недвижимости)			
Лист № ___ Раздела 1	Всего листов раздела 1 : ___	Всего разделов: ___	Всего листов выписки: ___
08.08.2019 № 99/2019/276969298			
Кадастровый номер:		42:25:0000000:2767	

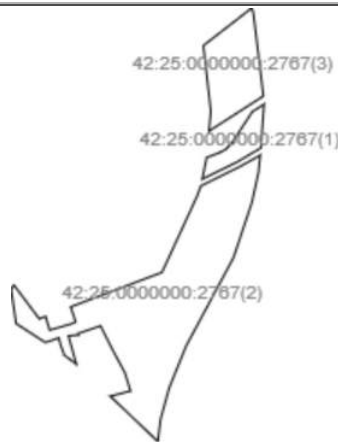
Условный номер земельного участка:	данные отсутствуют
Сведения о принятии акта и (или) заключении договора, предусматривающих предоставление в соответствии с земельным законодательством исполнительным органом государственной власти или органом местного самоуправления находящегося в государственной или муниципальной собственности земельного участка для строительства наемного дома социального использования или наемного дома коммерческого использования:	данные отсутствуют
Сведения о том, что земельный участок или земельные участки образованы на основании решения об изъятии земельного участка и (или) расположенного на нем объекта недвижимости для государственных или муниципальных нужд:	данные отсутствуют
Сведения о том, что земельный участок образован из земель или земельного участка, государственная собственность на которые не разграничена:	данные отсутствуют
Сведения о наличии земельного спора о местоположении границ земельных участков:	данные отсутствуют
Статус записи об объекте недвижимости:	Сведения об объекте недвижимости имеют статус "актуальные"
Особые отметки:	Граница земельного участка состоит из 3 контуров. Состав земельного участка: 1) №1 площадь: 883.92 кв.м 2) №2 площадь: 10737.75 кв.м 3) №3 площадь: 2611.68 кв.м Сведения необходимые для заполнения раздела 2 отсутствуют.
Получатель выписки:	Еремина Светлана Александровна

Государственный регистратор		ФГИС ЕГРН
полное наименование должности	подпись	инициалы, фамилия

М.П.

Выписка из Единого государственного реестра недвижимости об объекте недвижимости
Описание местоположения земельного участка

Земельный участок			
(вид объекта недвижимости)			
Лист № ____ Раздела 3	Всего листов раздела 3 : ____	Всего разделов: ____	Всего листов выписки: ____
08.08.2019 № 99/2019/276969298			
Кадастровый номер:		42:25:0000000:2767	

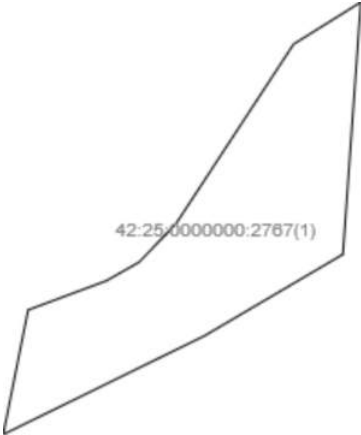
План (чертеж, схема) земельного участка			
			
Масштаб 1: данные отсутствуют	Условные обозначения:		

Государственный регистратор		ФГИС ЕГРН
полное наименование должности	подпись	инициалы, фамилия

М.П.

Выписка из Единого государственного реестра недвижимости об объекте недвижимости
Описание местоположения земельного участка

Земельный участок			
(вид объекта недвижимости)			
Лист № ____	Раздела 3	Всего листов раздела 3 : ____	Всего разделов: ____
08.08.2019 № 99/2019/276969298			
Кадастровый номер:		42:25:0000000:2767	

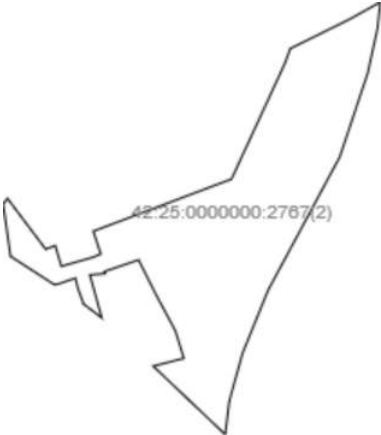
План (чертеж, схема) земельного участка			
			
Масштаб 1: данные отсутствуют	Условные обозначения:		

Государственный регистратор		ФГИС ЕГРН
полное наименование должности	подпись	инициалы, фамилия

М.П.

Выписка из Единого государственного реестра недвижимости об объекте недвижимости
Описание местоположения земельного участка

Земельный участок			
(вид объекта недвижимости)			
Лист № ____	Раздела 3	Всего листов раздела 3 : ____	Всего разделов: ____
08.08.2019 № 99/2019/276969298			
Кадастровый номер:		42:25:0000000:2767	


План (чертеж, схема) земельного участка			
			
Масштаб 1: данные отсутствуют	Условные обозначения:		

Государственный регистратор		ФГИС ЕГРН
полное наименование должности	подпись	инициалы, фамилия

М.П.

Выписка из Единого государственного реестра недвижимости об объекте недвижимости
Описание местоположения земельного участка

Земельный участок			
(вид объекта недвижимости)			
Лист № ____	Раздела 3	Всего листов раздела 3 : ____	Всего разделов: ____
08.08.2019 № 99/2019/276969298		Всего листов выписки: ____	
Кадастровый номер:		42:25:0000000:2767	

План (чертеж, схема) земельного участка			
			
Масштаб 1: данные отсутствуют	Условные обозначения:		

Государственный регистратор		ФГИС ЕГРН
полное наименование должности	подпись	инициалы, фамилия

М.П.

Описание местоположения земельного участка

Земельный участок			
(вид объекта недвижимости)			
Лист №	Раздела 3.1	Всего листов раздела 3.1 :	Всего разделов: _____
08.08.2019		№ 99/2019/276969298	
Кадастровый номер:		42:25:0000000:2767	

Описание местоположения границ земельного участка							
Номер п/п	Номер точки		Дирекционный угол	Горизонтальное проложение, м	Описание закрепления на местности	Кадастровые номера смежных участков	Сведения об адресах правообладателей смежных земельных участков
	начальная	конечная					
1	2	3	4	5	6	7	8
1	1	2	данные отсутствуют	данные отсутствуют	данные отсутствуют	данные отсутствуют	данные отсутствуют
2	1	2	данные отсутствуют	данные отсутствуют	данные отсутствуют	данные отсутствуют	данные отсутствуют
3	1	2	данные отсутствуют	данные отсутствуют	данные отсутствуют	данные отсутствуют	данные отсутствуют
4	2	3	данные отсутствуют	данные отсутствуют	данные отсутствуют	данные отсутствуют	данные отсутствуют
5	2	3	данные отсутствуют	данные отсутствуют	данные отсутствуют	данные отсутствуют	данные отсутствуют
6	2	3	данные отсутствуют	данные отсутствуют	данные отсутствуют	данные отсутствуют	данные отсутствуют
7	3	4	данные отсутствуют	данные отсутствуют	данные отсутствуют	данные отсутствуют	данные отсутствуют
8	3	4	данные отсутствуют	данные отсутствуют	данные отсутствуют	данные отсутствуют	данные отсутствуют
9	3	4	данные отсутствуют	данные отсутствуют	данные отсутствуют	данные отсутствуют	данные отсутствуют
10	4	5	данные отсутствуют	данные отсутствуют	данные отсутствуют	данные отсутствуют	данные отсутствуют
11	4	5	данные отсутствуют	данные отсутствуют	данные отсутствуют	данные отсутствуют	данные отсутствуют
12	4	5	данные отсутствуют	данные отсутствуют	данные отсутствуют	данные отсутствуют	данные отсутствуют
13	5	6	данные отсутствуют	данные отсутствуют	данные отсутствуют	данные отсутствуют	данные отсутствуют
14	5	6	данные отсутствуют	данные отсутствуют	данные отсутствуют	данные отсутствуют	данные отсутствуют
15	5	6	данные отсутствуют	данные отсутствуют	данные отсутствуют	данные отсутствуют	данные отсутствуют

Государственный регистратор		ФГИС ЕГРН
полное наименование должности	подпись	инициалы, фамилия

М.П.

Выписка из Единого государственного реестра недвижимости об объекте недвижимости
Описание местоположения земельного участка

Земельный участок			
(вид объекта недвижимости)			
Лист №	Раздела 3.1	Всего листов раздела 3.1 :	Всего разделов: _____
08.08.2019 № 99/2019/276969298		Всего листов выписки: _____	
Кадастровый номер:		42:25:0000000:2767	

Описание местоположения границ земельного участка							
Номер п/п	Номер точки		Дирекционный угол	Горизонтальное проложение, м	Описание закрепления на местности	Кадастровые номера смежных участков	Сведения об адресах правообладателей смежных земельных участков
	начальная	конечная					
1	2	3	4	5	6	7	8
16	6	7	данные отсутствуют	данные отсутствуют	данные отсутствуют	данные отсутствуют	данные отсутствуют
17	6	7	данные отсутствуют	данные отсутствуют	данные отсутствуют	данные отсутствуют	данные отсутствуют
18	6	1	данные отсутствуют	данные отсутствуют	данные отсутствуют	данные отсутствуют	данные отсутствуют
19	7	8	данные отсутствуют	данные отсутствуют	данные отсутствуют	данные отсутствуют	данные отсутствуют
20	7	8	данные отсутствуют	данные отсутствуют	данные отсутствуют	данные отсутствуют	данные отсутствуют
21	8	9	данные отсутствуют	данные отсутствуют	данные отсутствуют	данные отсутствуют	данные отсутствуют
22	8	9	данные отсутствуют	данные отсутствуют	данные отсутствуют	данные отсутствуют	данные отсутствуют
23	9	1	данные отсутствуют	данные отсутствуют	данные отсутствуют	данные отсутствуют	данные отсутствуют
24	9	10	данные отсутствуют	данные отсутствуют	данные отсутствуют	данные отсутствуют	данные отсутствуют
25	10	11	данные отсутствуют	данные отсутствуют	данные отсутствуют	данные отсутствуют	данные отсутствуют
26	11	12	данные отсутствуют	данные отсутствуют	данные отсутствуют	данные отсутствуют	данные отсутствуют
27	12	13	данные отсутствуют	данные отсутствуют	данные отсутствуют	данные отсутствуют	данные отсутствуют
28	13	14	данные отсутствуют	данные отсутствуют	данные отсутствуют	данные отсутствуют	данные отсутствуют
29	14	15	данные отсутствуют	данные отсутствуют	данные отсутствуют	данные отсутствуют	данные отсутствуют
30	15	16	данные отсутствуют	данные отсутствуют	данные отсутствуют	данные отсутствуют	данные отсутствуют

Государственный регистратор		ФГИС ЕГРН
полное наименование должности	подпись	инициалы, фамилия

М.П.

Выписка из Единого государственного реестра недвижимости об объекте недвижимости
Описание местоположения земельного участка

Земельный участок			
(вид объекта недвижимости)			
Лист №	Раздела 3.1	Всего листов раздела 3.1 :	Всего разделов: _____
08.08.2019 № 99/2019/276969298		Всего листов выписки: _____	
Кадастровый номер:		42:25:0000000:2767	

Описание местоположения границ земельного участка							
Номер п/п	Номер точки		Дирекционный угол	Горизонтальное проложение, м	Описание закрепления на местности	Кадастровые номера смежных участков	Сведения об адресах правообладателей смежных земельных участков
	начальная	конечная					
1	2	3	4	5	6	7	8
31	16	17	данные отсутствуют	данные отсутствуют	данные отсутствуют	данные отсутствуют	данные отсутствуют
32	17	18	данные отсутствуют	данные отсутствуют	данные отсутствуют	данные отсутствуют	данные отсутствуют
33	18	19	данные отсутствуют	данные отсутствуют	данные отсутствуют	данные отсутствуют	данные отсутствуют
34	19	20	данные отсутствуют	данные отсутствуют	данные отсутствуют	данные отсутствуют	данные отсутствуют
35	20	21	данные отсутствуют	данные отсутствуют	данные отсутствуют	данные отсутствуют	данные отсутствуют
36	21	22	данные отсутствуют	данные отсутствуют	данные отсутствуют	данные отсутствуют	данные отсутствуют
37	22	23	данные отсутствуют	данные отсутствуют	данные отсутствуют	данные отсутствуют	данные отсутствуют
38	23	24	данные отсутствуют	данные отсутствуют	данные отсутствуют	данные отсутствуют	данные отсутствуют
39	24	25	данные отсутствуют	данные отсутствуют	данные отсутствуют	данные отсутствуют	данные отсутствуют
40	25	26	данные отсутствуют	данные отсутствуют	данные отсутствуют	данные отсутствуют	данные отсутствуют
41	26	27	данные отсутствуют	данные отсутствуют	данные отсутствуют	данные отсутствуют	данные отсутствуют
42	27	28	данные отсутствуют	данные отсутствуют	данные отсутствуют	данные отсутствуют	данные отсутствуют
43	28	29	данные отсутствуют	данные отсутствуют	данные отсутствуют	данные отсутствуют	данные отсутствуют
44	29	30	данные отсутствуют	данные отсутствуют	данные отсутствуют	данные отсутствуют	данные отсутствуют
45	30	31	данные отсутствуют	данные отсутствуют	данные отсутствуют	данные отсутствуют	данные отсутствуют

Государственный регистратор		ФГИС ЕГРН
полное наименование должности	подпись	инициалы, фамилия

М.П.

Раздел 3.1

Выписка из Единого государственного реестра недвижимости об объекте недвижимости
Описание местоположения земельного участка

Земельный участок			
(вид объекта недвижимости)			
Лист № <u> </u> Раздела 3.1	Всего листов раздела 3.1 : <u> </u>	Всего разделов: <u> </u>	Всего листов выписки: <u> </u>
08.08.2019 № 99/2019/276969298			
Кадастровый номер:		42:25:0000000:2767	

Описание местоположения границ земельного участка							
Номер п/п	Номер точки		Дирекционный угол	Горизонтальное проложение, м	Описание закрепления на местности	Кадастровые номера смежных участков	Сведения об адресах правообладателей смежных земельных участков
	начальная	конечная					
1	2	3	4	5	6	7	8
46	31	32	данные отсутствуют	данные отсутствуют	данные отсутствуют	данные отсутствуют	данные отсутствуют
47	32	33	данные отсутствуют	данные отсутствуют	данные отсутствуют	данные отсутствуют	данные отсутствуют
48	33	34	данные отсутствуют	данные отсутствуют	данные отсутствуют	данные отсутствуют	данные отсутствуют
49	34	35	данные отсутствуют	данные отсутствуют	данные отсутствуют	данные отсутствуют	данные отсутствуют
50	35	36	данные отсутствуют	данные отсутствуют	данные отсутствуют	данные отсутствуют	данные отсутствуют
51	36	37	данные отсутствуют	данные отсутствуют	данные отсутствуют	данные отсутствуют	данные отсутствуют
52	37	1	данные отсутствуют	данные отсутствуют	данные отсутствуют	данные отсутствуют	данные отсутствуют

Государственный регистратор		ФГИС ЕГРН
полное наименование должности	подпись	инициалы, фамилия

М.П.

Выписка из Единого государственного реестра недвижимости об объекте недвижимости
Описание местоположения земельного участка

Земельный участок			
(вид объекта недвижимости)			
Лист №	Раздела 3.2	Всего листов раздела 3.2 :	Всего разделов: _____
08.08.2019 № 99/2019/276969298		Всего листов выписки: _____	
Кадастровый номер:		42:25:0000000:2767	

Сведения о характерных точках границы земельного участка				
Система координат:				
Зона №				
Номер точки	Координаты		Описание закрепления на местности	Средняя квадратическая погрешность определения координат характерных точек границ земельного участка, м
	X	Y		
1	2	3	4	5
1	472331.84	1379592.65	данные отсутствуют	0.1
2	472355	1379607.79	данные отсутствуют	0.1
3	472360.43	1379616.46	данные отсутствуют	0.1
4	472327.87	1379614.15	данные отсутствуют	0.1
5	472317.38	1379596.36	данные отсутствуют	0.1
6	472304.61	1379570.37	данные отсутствуют	0.1
7	472320.69	1379573.58	данные отсутствуют	0.1
8	472324.45	1379583.65	данные отсутствуют	0.1
9	472326.85	1379587.87	данные отсутствуют	0.1
10	472225.4	1379429.67	данные отсутствуют	0.07
11	472200.28	1379448.55	данные отсутствуют	0.07
12	472202.05	1379453.26	данные отсутствуют	0.1
13	472191.83	1379456.3	данные отсутствуют	0.1
14	472196.36	1379472.04	данные отсутствуют	0.1
15	472197.9	1379475.76	данные отсутствуют	0.1

Государственный регистратор		ФГИС ЕГРН
полное наименование должности	подпись	инициалы, фамилия

М.П.

Выписка из Единого государственного реестра недвижимости об объекте недвижимости
Описание местоположения земельного участка

Земельный участок			
(вид объекта недвижимости)			
Лист №	Раздела 3.2	Всего листов раздела 3.2 :	Всего разделов: _____
08.08.2019 № 99/2019/276969298		Всего листов выписки: _____	
Кадастровый номер:		42:25:0000000:2767	

Сведения о характерных точках границы земельного участка				
Система координат: Зона №				
Номер точки	Координаты		Описание закрепления на местности	Средняя квадратическая погрешность определения координат характерных точек границ земельного участка, м
	X	Y		
1	2	3	4	5
16	472209.17	1379472.04	данные отсутствуют	0.1
17	472234.95	1379540.25	данные отсутствуют	0.07
18	472291.78	1379566.42	данные отсутствуют	0.07
19	472299.46	1379569.26	данные отсутствуют	0.07
20	472313.76	1379598.13	данные отсутствуют	0.1
21	472322.4	1379613.69	данные отсутствуют	0.1
22	472309.45	1379612.28	данные отсутствуют	0.1
23	472287.45	1379607.5	данные отсутствуют	0.1
24	472245.97	1379593.69	данные отсутствуют	0.1
25	472180.01	1379558.3	данные отсутствуют	0.1
26	472148.81	1379545.67	данные отсутствуют	0.1
27	472125.21	1379539.15	данные отсутствуют	0.1
28	472108.69	1379537.14	данные отсутствуют	0.07
29	472142.47	1379501.63	данные отсутствуют	0.07
30	472146.36	1379516.73	данные отсутствуют	0.1

Государственный регистратор		ФГИС ЕГРН
полное наименование должности	подпись	инициалы, фамилия

М.П.

Выписка из Единого государственного реестра недвижимости об объекте недвижимости
Описание местоположения земельного участка

Земельный участок			
(вид объекта недвижимости)			
Лист №	Раздела 3.2	Всего листов раздела 3.2 :	Всего разделов: _____
08.08.2019 № 99/2019/276969298		Всего листов выписки: _____	
Кадастровый номер:		42:25:0000000:2767	

Сведения о характерных точках границы земельного участка				
Система координат: Зона №				
Номер точки	Координаты		Описание закрепления на местности	Средняя квадратическая погрешность определения координат характерных точек границ земельного участка, м
	X	Y		
1	2	3	4	5
31	472159.89	1379512.58	данные отсутствуют	0.1
32	472178.35	1379502.71	данные отсутствуют	0.1
33	472195	1379494.37	данные отсутствуют	0.1
34	472189.26	1379477.53	данные отсутствуют	0.1
35	472188.23	1379477.91	данные отсутствуют	0.1
36	472187.59	1379470.35	данные отсутствуют	0.1
37	472166.4	1379476.23	данные отсутствуют	0.07
38	472173.33	1379467.04	данные отсутствуют	0.07
39	472174.49	1379466.82	данные отсутствуют	0.07
40	472180.59	1379464.56	данные отсутствуют	0.07
41	472185.93	1379463.19	данные отсутствуют	0.07
42	472185.13	1379460.68	данные отсутствуют	0.07
43	472183.35	1379455.63	данные отсутствуют	0.07
44	472182.72	1379452.89	данные отсутствуют	0.07
45	472196.79	1379431.19	данные отсутствуют	0.07

Государственный регистратор		ФГИС ЕГРН
полное наименование должности	подпись	инициалы, фамилия

М.П.

Выписка из Единого государственного реестра недвижимости об объекте недвижимости
Описание местоположения земельного участка

Земельный участок			
(вид объекта недвижимости)			
Лист №	Раздела 3.2	Всего листов раздела 3.2 :	Всего разделов: _____
08.08.2019 № 99/2019/276969298		Всего листов выписки: _____	
Кадастровый номер:		42:25:000000:2767	

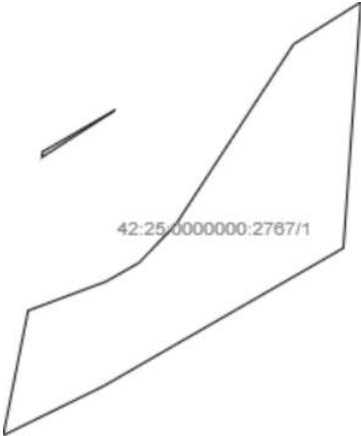
Сведения о характерных точках границы земельного участка				
Система координат:				
Зона №				
Номер точки	Координаты		Описание закрепления на местности	Средняя квадратическая погрешность определения координат характерных точек границ земельного участка, м
	X	Y		
1	2	3	4	5
46	472222.55	1379427.6	данные отсутствуют	0.07
47	472404.29	1379571.17	данные отсутствуют	0.07
48	472432.28	1379607.23	данные отсутствуют	0.07
49	472429.47	1379608.4	данные отсутствуют	0.1
50	472366.62	1379616.02	данные отсутствуют	0.1
51	472340.44	1379575.36	данные отсутствуют	0.07
52	472355.42	1379576.7	данные отсутствуют	0.07

Государственный регистратор		ФГИС ЕГРН
полное наименование должности	подпись	инициалы, фамилия

М.П.

Выписка из Единого государственного реестра недвижимости об объекте недвижимости
Сведения о частях земельного участка

Земельный участок			
<small>(вид объекта недвижимости)</small>			
Лист № __ Раздела 4	Всего листов раздела 4 : __	Всего разделов: __	Всего листов выписки: __
08.08.2019 № 99/2019/276969298			
Кадастровый номер:		42:25:0000000:2767	

План (чертеж, схема) части земельного участка	Учетный номер части: 42:25:0000000:2767/1
	
Масштаб 1: данные отсутствуют	Условные обозначения:

Государственный регистратор		ФГИС ЕГРН
полное наименование должности	подпись	инициалы, фамилия

М.П.

Выписка из Единого государственного реестра недвижимости об объекте недвижимости
Сведения о частях земельного участка

Земельный участок			
(вид объекта недвижимости)			
Лист №	Раздела 4.1	Всего листов раздела 4.1 :	Всего разделов: _____
08.08.2019 № 99/2019/276969298		Всего листов выписки: _____	
Кадастровый номер:		42:25:0000000:2767	

Учетный номер части	Площадь (м ²)	Содержание ограничения в использовании или ограничения права на объект недвижимости или обременения объекта недвижимости
1	2	3
1	862	Ограничения прав на земельный участок, предусмотренные статьей 56 Земельного кодекса Российской Федерации, 42.25.2.18, О порядке установления охранных зон объектов электросетевого хозяйства и особых условий использования земельных участков, расположенных в границах таких зон № 160 от 24.02.2009

Государственный регистратор		ФГИС ЕГРН
полное наименование должности	подпись	инициалы, фамилия

М.П.

Выписка из Единого государственного реестра недвижимости об объекте недвижимости
Сведения о частях земельного участка

Земельный участок				
(вид объекта недвижимости)				
Лист №	Раздела 4.2	Всего листов раздела 4.2 :	Всего разделов: _____	Всего листов выписки: _____
08.08.2019 № 99/2019/276969298				
Кадастровый номер:		42:25:0000000:2767		
Сведения о характерных точках границы части (частей) земельного участка				
Учетный номер части: 1				
Система координат: МСК-42, зона 1				
Зона №				
Номер точки	Координаты, м		Описание закрепления на местности	Средняя квадратическая погрешность определения координат характерных точек границы части земельного участка, м
	X	Y		
1	2	3	4	5
1	472331.84	1379592.65	данные отсутствуют	данные отсутствуют
2	472355	1379607.79	данные отсутствуют	данные отсутствуют
3	472360.43	1379616.46	данные отсутствуют	данные отсутствуют
6	472304.61	1379570.37	данные отсутствуют	данные отсутствуют
7	472320.69	1379573.58	данные отсутствуют	данные отсутствуют
8	472324.45	1379583.65	данные отсутствуют	данные отсутствуют

9	472326.85	1379587.87	данные отсутствуют	данные отсутствуют
51	472340.44	1379575.36	данные отсутствуют	данные отсутствуют
53	472341.13	1379575.42	данные отсутствуют	данные отсутствуют
54	472346.56	1379584.86	данные отсутствуют	данные отсутствуют
55	472310.96	1379583.29	данные отсутствуют	данные отсутствуют
56	472328.75	1379614.21	данные отсутствуют	данные отсутствуют

Государственный регистратор		ФГИС ЕГРН
полное наименование должности	подпись	инициалы, фамилия

М.П.

Выписка из Единого государственного реестра недвижимости об объекте недвижимости

Сведения о характеристиках объекта недвижимости

На основании запроса от 08.10.2019 г., поступившего на рассмотрение 09.10.2019 г., сообщаем, что согласно записям Единого государственного реестра недвижимости:

Земельный участок			
(вид объекта недвижимости)			
Лист № __ Раздела 1	Всего листов раздела 1 : __	Всего разделов: __	Всего листов выписки: __
09.10.2019 № 99/2019/288693177			
Кадастровый номер:		42:25:0000000:2770	

Номер кадастрового квартала:	42:25:0000000
Дата присвоения кадастрового номера:	04.09.2019
Ранее присвоенный государственный учетный номер:	данные отсутствуют
Адрес:	Российская Федерация, Кемеровская область, Киселевский городской округ, город Киселевск, улица Рудничная, 1/2
Площадь:	14740 +/- 30кв. м
Кадастровая стоимость, руб.:	26594497.6
Кадастровые номера расположенных в пределах земельного участка объектов недвижимости:	данные отсутствуют
Кадастровые номера объектов недвижимости, из которых образован объект недвижимости:	данные отсутствуют
Кадастровые номера образованных объектов недвижимости:	данные отсутствуют
Сведения о включении объекта недвижимости в состав предприятия как имущественного комплекса:	

Государственный регистратор		ФГИС ЕГРН
полное наименование должности	подпись	инициалы, фамилия

М.П.

Выписка из Единого государственного реестра недвижимости об объекте недвижимости
Сведения о характеристиках объекта недвижимости

Земельный участок			
<small>(вид объекта недвижимости)</small>			
Лист № ___ Раздела 1	Всего листов раздела 1 : ___	Всего разделов: ___	Всего листов выписки: ___
09.10.2019 № 99/2019/288693177			
Кадастровый номер:		42:25:0000000:2770	

Категория земель:	Земли населённых пунктов
Виды разрешенного использования:	недропользование
Сведения о кадастровом инженере:	Еремеева Анна Валерьевна №42-14-429, МУП "АТИЗ Кемеровского района"
Сведения о лесах, водных объектах и об иных природных объектах, расположенных в пределах земельного участка:	данные отсутствуют
Сведения о том, что земельный участок полностью или частично расположен в границах зоны с особыми условиями использования территории или территории объекта культурного наследия	данные отсутствуют
Сведения о том, что земельный участок расположен в границах особой экономической зоны, территории опережающего социально-экономического развития, зоны территориального развития в Российской Федерации, игровой зоны:	данные отсутствуют
Сведения о том, что земельный участок расположен в границах особо охраняемой природной территории, охотничьих угодий, лесничеств, лесопарков:	данные отсутствуют
Сведения о результатах проведения государственного земельного надзора:	данные отсутствуют
Сведения о расположении земельного участка в границах территории, в отношении которой утвержден проект межевания территории:	данные отсутствуют

Государственный регистратор		ФГИС ЕГРН
полное наименование должности	подпись	инициалы, фамилия

М.П.

Выписка из Единого государственного реестра недвижимости об объекте недвижимости
Сведения о характеристиках объекта недвижимости

Земельный участок			
(вид объекта недвижимости)			
Лист № ___ Раздела 1	Всего листов раздела 1 : ___	Всего разделов: ___	Всего листов выписки: ___
09.10.2019 № 99/2019/288693177			
Кадастровый номер:		42:25:0000000:2770	

Условный номер земельного участка:	данные отсутствуют
Сведения о принятии акта и (или) заключении договора, предусматривающих предоставление в соответствии с земельным законодательством исполнительным органом государственной власти или органом местного самоуправления находящегося в государственной или муниципальной собственности земельного участка для строительства наемного дома социального использования или наемного дома коммерческого использования:	данные отсутствуют
Сведения о том, что земельный участок или земельные участки образованы на основании решения об изъятии земельного участка и (или) расположенного на нем объекта недвижимости для государственных или муниципальных нужд:	данные отсутствуют
Сведения о том, что земельный участок образован из земель или земельного участка, государственная собственность на которые не разграничена:	данные отсутствуют
Сведения о наличии земельного спора о местоположении границ земельных участков:	данные отсутствуют
Статус записи об объекте недвижимости:	Сведения об объекте недвижимости имеют статус "актуальные"
Особые отметки:	Граница земельного участка состоит из 2 контуров. Для данного земельного участка обеспечен доступ посредством земельного участка (земельных участков) с кадастровым номером (кадастровыми номерами) 42:25:0000000:1700, 42:25:0000000:2145. Состав земельного участка: 1) №1 площадь: 9509.89 кв.м 2) №2 площадь: 5229.68 кв.м
Получатель выписки:	Еремина Светлана Александровна

Государственный регистратор		ФГИС ЕГРН
полное наименование должности	подпись	инициалы, фамилия

М.П.

Выписка из Единого государственного реестра недвижимости об объекте недвижимости
Сведения о зарегистрированных правах

Земельный участок	
<small>(вид объекта недвижимости)</small>	
Лист № ___ Раздела 2	Всего листов раздела 2 : ___
Всего разделов: ___	Всего листов выписки: ___
09.10.2019 № 99/2019/288693177	
Кадастровый номер:	42:25:0000000:2770
1.	Правообладатель (правообладатели):
1.1.	данные о правообладателе отсутствуют
2.	Вид, номер и дата государственной регистрации права:
2.1.	не зарегистрировано
3.	Ограничение прав и обременение объекта недвижимости:
3.1.1.	вид:
	Аренда, весь объект
	дата государственной регистрации:
	02.10.2019
	номер государственной регистрации:
	42:25:0000000:2770-42/009/2019-2
	срок, на который установлено ограничение прав и обременение объекта недвижимости:
	с 02.10.2019 по 10.09.2024
	лицо, в пользу которого установлено ограничение прав и обременение объекта недвижимости:
	Общество с ограниченной ответственностью "Шахта № 12", ИНН: 4220023963
	основание государственной регистрации:
	Договор аренды земельного участка от 10.09.2019 №15634
4.	Договоры участия в долевом строительстве:
	не зарегистрировано
5.	Заявленные в судебном порядке права требования:
	данные отсутствуют
6.	Сведения о возражении в отношении зарегистрированного права:
	данные отсутствуют
7.	Сведения о наличии решения об изъятии объекта недвижимости для государственных и муниципальных нужд:
	данные отсутствуют
8.	Сведения о невозможности государственной регистрации без личного участия правообладателя или его законного представителя:
9.	Правопритязания и сведения о наличии поступивших, но не рассмотренных заявлений о проведении государственной регистрации права (перехода, прекращения права), ограничения права или обременения объекта недвижимости, сделки в отношении объекта недвижимости:
	данные отсутствуют
10.	Сведения об осуществлении государственной регистрации сделки, права, ограничения права без необходимого в силу закона согласия третьего лица, органа:
	данные отсутствуют
11.	Сведения о невозможности государственной регистрации перехода, прекращения, ограничения права на земельный участок из земель сельскохозяйственного назначения:

Государственный регистратор		ФГИС ЕГРН
полное наименование должности	подпись	инициалы, фамилия

М.П.

Выписка из Единого государственного реестра недвижимости об объекте недвижимости
Описание местоположения земельного участка

Земельный участок			
(вид объекта недвижимости)			
Лист № __ Раздела 3	Всего листов раздела 3 : __	Всего разделов: __	Всего листов выписки: __
09.10.2019 № 99/2019/288693177			
Кадастровый номер:		42:25:0000000:2770	

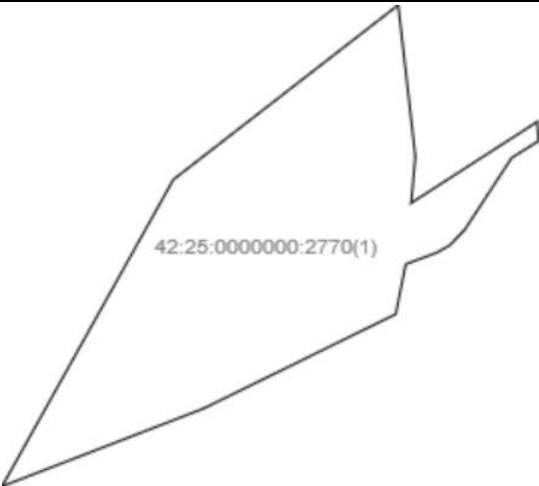
План (чертеж, схема) земельного участка			
Масштаб 1: данные отсутствуют	Условные обозначения:		

Государственный регистратор		ФГИС ЕГРН
полное наименование должности	подпись	инициалы, фамилия

М.П.

Выписка из Единого государственного реестра недвижимости об объекте недвижимости
Описание местоположения земельного участка

Земельный участок			
(вид объекта недвижимости)			
Лист № ___ Раздела 3	Всего листов раздела 3 : ___	Всего разделов: ___	Всего листов выписки: ___
09.10.2019 № 99/2019/288693177			
Кадастровый номер:		42:25:0000000:2770	

План (чертеж, схема) земельного участка			
			
Масштаб 1: данные отсутствуют	Условные обозначения:		

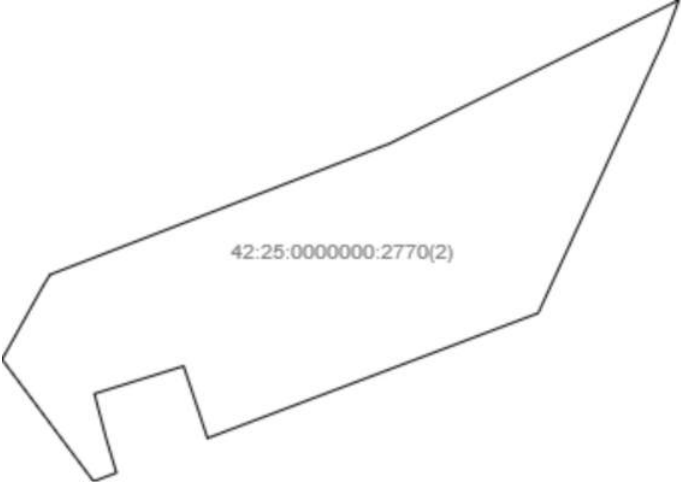
Государственный регистратор		ФГИС ЕГРН
полное наименование должности	подпись	инициалы, фамилия

М.П.

Выписка из Единого государственного реестра недвижимости об объекте недвижимости
Описание местоположения земельного участка

Раздел 3

Земельный участок			
(вид объекта недвижимости)			
Лист № ___ Раздела 3	Всего листов раздела 3 : ___	Всего разделов: ___	Всего листов выписки: ___
09.10.2019 № 99/2019/288693177			
Кадастровый номер:		42:25:0000000:2770	

План (чертеж, схема) земельного участка			
			
Масштаб 1: данные отсутствуют	Условные обозначения:		

Государственный регистратор		ФГИС ЕГРН
полное наименование должности	подпись	инициалы, фамилия

М.П.

Выписка из Единого государственного реестра недвижимости об объекте недвижимости
Описание местоположения земельного участка

Земельный участок			
(вид объекта недвижимости)			
Лист № ___ Раздела 3.1	Всего листов раздела 3.1 : ___	Всего разделов: ___	Всего листов выписки: ___
09.10.2019 № 99/2019/288693177			
Кадастровый номер:		42:25:0000000:2770	

Описание местоположения границ земельного участка							
Номер п/п	Номер точки		Дирекционный угол	Горизонтальное проложение, м	Описание закрепления на местности	Кадастровые номера смежных участков	Сведения об адресах правообладателей смежных земельных участков
	начальная	конечная					
1	2	3	4	5	6	7	8
1	1	2	данные отсутствуют	данные отсутствуют	данные отсутствуют	данные отсутствуют	данные отсутствуют
2	1	2	данные отсутствуют	данные отсутствуют	данные отсутствуют	данные отсутствуют	данные отсутствуют
3	2	3	данные отсутствуют	данные отсутствуют	данные отсутствуют	данные отсутствуют	данные отсутствуют
4	2	3	данные отсутствуют	данные отсутствуют	данные отсутствуют	данные отсутствуют	данные отсутствуют
5	3	4	данные отсутствуют	данные отсутствуют	данные отсутствуют	данные отсутствуют	данные отсутствуют
6	3	4	данные отсутствуют	данные отсутствуют	данные отсутствуют	данные отсутствуют	данные отсутствуют
7	4	5	данные отсутствуют	данные отсутствуют	данные отсутствуют	данные отсутствуют	данные отсутствуют
8	4	5	данные отсутствуют	данные отсутствуют	данные отсутствуют	данные отсутствуют	данные отсутствуют
9	5	6	данные отсутствуют	данные отсутствуют	данные отсутствуют	данные отсутствуют	данные отсутствуют
10	5	6	данные отсутствуют	данные отсутствуют	данные отсутствуют	данные отсутствуют	данные отсутствуют
11	6	7	данные отсутствуют	данные отсутствуют	данные отсутствуют	данные отсутствуют	данные отсутствуют
12	6	7	данные отсутствуют	данные отсутствуют	данные отсутствуют	данные отсутствуют	данные отсутствуют
13	7	8	данные отсутствуют	данные отсутствуют	данные отсутствуют	данные отсутствуют	данные отсутствуют

14	7	8	данные отсутствуют	данные отсутствуют	данные отсутствуют	данные отсутствуют	данные отсутствуют
15	8	9	данные отсутствуют	данные отсутствуют	данные отсутствуют	данные отсутствуют	данные отсутствуют

Государственный регистратор		ФГИС ЕГРН
полное наименование должности	подпись	инициалы, фамилия

М.П.

Выписка из Единого государственного реестра недвижимости об объекте недвижимости
Описание местоположения земельного участка

Земельный участок			
<small>(вид объекта недвижимости)</small>			
Лист № ___ Раздела 3.1	Всего листов раздела 3.1 : ___	Всего разделов: ___	Всего листов выписки: ___
09.10.2019 № 99/2019/288693177			
Кадастровый номер:		42:25:0000000:2770	

Описание местоположения границ земельного участка							
Номер п/п	Номер точки		Дирекционный угол	Горизонтальное проложение, м	Описание закрепления на местности	Кадастровые номера смежных участков	Сведения об адресах правообладателей смежных земельных участков
	начальная	конечная					
1	2	3	4	5	6	7	8
16	8	9	данные отсутствуют	данные отсутствуют	данные отсутствуют	данные отсутствуют	данные отсутствуют
17	9	10	данные отсутствуют	данные отсутствуют	данные отсутствуют	данные отсутствуют	данные отсутствуют
18	9	10	данные отсутствуют	данные отсутствуют	данные отсутствуют	данные отсутствуют	данные отсутствуют
19	10	11	данные отсутствуют	данные отсутствуют	данные отсутствуют	данные отсутствуют	данные отсутствуют
20	10	11	данные отсутствуют	данные отсутствуют	данные отсутствуют	данные отсутствуют	данные отсутствуют
21	11	12	данные отсутствуют	данные отсутствуют	данные отсутствуют	данные отсутствуют	данные отсутствуют
22	11	12	данные отсутствуют	данные отсутствуют	данные отсутствуют	данные отсутствуют	данные отсутствуют
23	12	13	данные отсутствуют	данные отсутствуют	данные отсутствуют	данные отсутствуют	данные отсутствуют
24	12	13	данные отсутствуют	данные отсутствуют	данные отсутствуют	данные отсутствуют	данные отсутствуют
25	13	14	данные отсутствуют	данные отсутствуют	данные отсутствуют	данные отсутствуют	данные отсутствуют
26	13	1	данные отсутствуют	данные отсутствуют	данные отсутствуют	данные отсутствуют	данные отсутствуют
27	14	15	данные отсутствуют	данные отсутствуют	данные отсутствуют	данные отсутствуют	данные отсутствуют
28	15	1	данные отсутствуют	данные отсутствуют	данные отсутствуют	данные отсутствуют	данные отсутствуют

Государственный регистратор		ФГИС ЕГРН
полное наименование должности	подпись	инициалы, фамилия

М.П.

Выписка из Единого государственного реестра недвижимости об объекте недвижимости
Описание местоположения земельного участка

Земельный участок			
<small>(вид объекта недвижимости)</small>			
Лист № <u> </u> Раздела 3.2	Всего листов раздела 3.2 : <u> </u>	Всего разделов: <u> </u>	Всего листов выписки: <u> </u>
09.10.2019 № 99/2019/288693177			
Кадастровый номер:		42:25:0000000:2770	

Сведения о характерных точках границы земельного участка				
Система координат: Зона №				
Номер точки	Координаты		Описание закрепления на местности	Средняя квадратическая погрешность определения координат характерных точек границ земельного участка, м
	X	Y		
1	2	3	4	5
1	472347.98	1379498.57	данные отсутствуют	0.07
2	472404.29	1379571.17	данные отсутствуют	0.07
3	472355.42	1379576.7	данные отсутствуют	0.07
4	472340.44	1379575.36	данные отсутствуют	0.07
5	472366.62	1379616.02	данные отсутствуют	0.07
6	472360.43	1379616.46	данные отсутствуют	0.1
7	472355	1379607.79	данные отсутствуют	0.1
8	472331.84	1379592.65	данные отсутствуют	0.1
9	472326.85	1379587.87	данные отсутствуют	0.1
10	472324.45	1379583.65	данные отсутствуют	0.1
11	472320.69	1379573.58	данные отсутствуют	0.1
12	472304.61	1379570.37	данные отсутствуют	0.1
13	472296.37	1379553.59	данные отсутствуют	0.1
14	472274.2	1379508.45	данные отсутствуют	0.1
15	472249.05	1379443.28	данные отсутствуют	0.07

Государственный регистратор		ФГИС ЕГРН
полное наименование должности	подпись	инициалы, фамилия

М.П.

Выписка из Единого государственного реестра недвижимости об объекте недвижимости
Описание местоположения земельного участка

Земельный участок			
<small>(вид объекта недвижимости)</small>			
Лист № ___ Раздела 3.2	Всего листов раздела 3.2 : ___	Всего разделов: ___	Всего листов выписки: ___
09.10.2019 № 99/2019/288693177			
Кадастровый номер:		42:25:0000000:2770	

Сведения о характерных точках границы земельного участка				
Система координат:				
Зона №				
Номер точки	Координаты		Описание закрепления на местности	Средняя квадратическая погрешность определения координат характерных точек границ земельного участка, м
	X	Y		
1	2	3	4	5
16	472242.87	1379439.56	данные отсутствуют	0.07
17	472269.87	1379509.58	данные отсутствуют	0.1
18	472299.46	1379569.26	данные отсутствуют	0.07
19	472291.78	1379566.42	данные отсутствуют	0.07
20	472234.95	1379540.25	данные отсутствуют	0.07
21	472209.17	1379472.04	данные отсутствуют	0.1
22	472224.03	1379467.12	данные отсутствуют	0.1
23	472218.33	1379448.72	данные отсутствуют	0.1
24	472209.35	1379451.08	данные отсутствуют	0.1
25	472202.05	1379453.26	данные отсутствуют	0.1
26	472200.28	1379448.55	данные отсутствуют	0.07
27	472225.4	1379429.67	данные отсутствуют	0.07
28	472240.49	1379438.1	данные отсутствуют	0.07

Государственный регистратор		ФГИС ЕГРН
полное наименование должности	подпись	инициалы, фамилия

М.П.

Выписка из Единого государственного реестра недвижимости об объекте недвижимости
Сведения о частях земельного участка

Раздел 4

Земельный участок			
(вид объекта недвижимости)			
Лист № __ Раздела 4	Всего листов раздела 4 : __	Всего разделов: __	Всего листов выписки: __
09.10.2019 № 99/2019/288693177			
Кадастровый номер:		42:25:0000000:2770	

План (чертеж, схема) части земельного участка	Учетный номер части: 42:25:0000000:2770/1		
			
Масштаб 1: данные отсутствуют	Условные обозначения:		

Государственный регистратор		ФГИС ЕГРН
полное наименование должности	подпись	инициалы, фамилия

М.П.

Выписка из Единого государственного реестра недвижимости об объекте недвижимости
Сведения о частях земельного участка

Земельный участок			
<small>(вид объекта недвижимости)</small>			
Лист № ___ Раздела 4.1	Всего листов раздела 4.1 : ___	Всего разделов: ___	Всего листов выписки: ___
09.10.2019 № 99/2019/288693177			
Кадастровый номер:		42:25:0000000:2770	

Учетный номер части	Площадь (м ²)	Содержание ограничения в использовании или ограничения права на объект недвижимости или обременения объекта недвижимости
1	2	3
1	4361	Ограничения прав на земельный участок, предусмотренные статьей 56 Земельного кодекса Российской Федерации, 42.25.2.18, О порядке установления охранных зон объектов электросетевого хозяйства и особых условий использования земельных участков, расположенных в границах таких зон № 160 от 24.02.2009

Государственный регистратор		ФГИС ЕГРН
полное наименование должности	подпись	инициалы, фамилия

М.П.

Выписка из Единого государственного реестра недвижимости об объекте недвижимости
Сведения о частях земельного участка

Земельный участок			
<small>(вид объекта недвижимости)</small>			
Лист № ___ Раздела 4.2	Всего листов раздела 4.2 : ___	Всего разделов: ___	Всего листов выписки: ___
09.10.2019 № 99/2019/288693177			
Кадастровый номер:		42:25:0000000:2770	

Сведения о характерных точках границы части (частей) земельного участка				
Учетный номер части: 1				
Система координат: МСК-42, зона 1				
Зона №				
Номер точки	Координаты, м		Описание закрепления на местности	Средняя квадратическая погрешность определения координат характерных точек границы части земельного участка, м
	X	Y		
1	2	3	4	5
4	472340.44	1379575.36	данные отсутствуют	данные отсутствуют
6	472360.43	1379616.46	данные отсутствуют	данные отсутствуют

7	472355	1379607.79	данные отсутствуют	данные отсутствуют
8	472331.84	1379592.65	данные отсутствуют	данные отсутствуют
9	472326.85	1379587.87	данные отсутствуют	данные отсутствуют
10	472324.45	1379583.65	данные отсутствуют	данные отсутствуют
11	472320.69	1379573.58	данные отсутствуют	данные отсутствуют
12	472304.61	1379570.37	данные отсутствуют	данные отсутствуют
13	472296.37	1379553.59	данные отсутствуют	данные отсутствуют
29	472294.38	1379468.61	данные отсутствуют	данные отсутствуют
30	472253.04	1379445.51	данные отсутствуют	данные отсутствуют
31	472291.53	1379543.73	данные отсутствуют	данные отсутствуют
32	472364.57	1379616.17	данные отсутствуют	данные отсутствуют
33	472346.56	1379584.86	данные отсутствуют	данные отсутствуют
34	472341.13	1379575.42	данные отсутствуют	данные отсутствуют
35	472325.83	1379548.83	данные отсутствуют	0.1

Государственный регистратор		ФГИС ЕГРН
полное наименование должности	подпись	инициалы, фамилия

М.П.

Раздел 4.2

Выписка из Единого государственного реестра недвижимости об объекте недвижимости
Сведения о частях земельного участка

Земельный участок			
(вид объекта недвижимости)			
Лист № __ Раздела 4.2	Всего листов раздела 4.2 : __	Всего разделов: __	Всего листов выписки: __
09.10.2019 № 99/2019/288693177			
Кадастровый номер:	42:25:0000000:2770		

Номер точки	Координаты, м		Описание закрепления на местности	Средняя квадратическая погрешность определения координат характерных точек границы части земельного участка, м
	X	Y		
1	2	3	4	5
36	472325.82	1379548.83	данные отсутствуют	0.1

Государственный регистратор		ФГИС ЕГРН
полное наименование должности	подпись	инициалы, фамилия

М.П.