АКТ

ГОСУДАРСТВЕННОЙ ИСТОРИКО-КУЛЬТУРНОЙ ЭКСПЕРТИЗЫ

документации, обосновывающей меры по обеспечению сохранности объекта культурного наследия федерального значения «Сапоговские курганы», при проведении земляных, мелиоративных, хозяйственных и иных работ в границах территории объекта культурного наследия в рамках реализации проекта по титулу: «Строительство автомобильной дороги «Новосибирск – Ленинск-Кузнецкий – Кемерово – Юрга» на участке «Обход г. Ленинск-Кузнецкий» в Ленинск-Кузнецком районе Кемеровской области»

Настоящий Акт государственной историко-культурной экспертизы составлен в соответствии с Федеральным законом от 25 июня 2002 г. № 73-ФЗ «Об объектах культурного наследия (памятниках истории и культуры) народов Российской Федерации, Положением о государственной историко-культурной экспертизе, утверждённом Постановлением Правительства Российской Федерации от 15 июля 2009 г. № 569.

Дата начала проведения экспертизы: «08» октября 2021 года

Дата окончания экспертизы: «12» октября 2021 г.

Место проведения экспертизы: 1. Алтайский край, г. Барнаул.

Заказчик экспертизы: ООО «Стройдорэкспорт»
650991, Россия, г. Кемерово, пр. Кузнецкий, 4. ИНН 4234004382/420501001
Телефон (3842) 68-244. E-mail: info@sdexport.ru

Сведения об эксперте

Фамилия, имя, отчество	**Семибратов Владимир Петрович**
Образование	высшее
Специальность	Историк. Преподаватель
Ученая степень (звание)	кандидат исторических наук
Стаж работы	25 лет
Место работы и должность	ФГБОУ ВО «Алтайский государственный университет», инженер ОСНИОКТР
Реквизиты аттестации Министерства культуры РФ	Приказ Министерства культуры Российской Федерации № 2330 от 25 декабря 2018 г. «Об утверждении статуса аттестованного эксперта по проведению государственной историко-культурной экспертизы»

Объекты экспертизы, на которые был аттестован эксперт	- выявленные объекты культурного наследия в целях обоснования целесообразности включения данных объектов в реестр; - земли, подлежащие воздействию земляных, строительных, мелиоративных, хозяйственных работ, предусмотренных статьей 25 Лесного кодекса Российской Федерации работ по использованию лесов (за исключением работ, указанных в пунктах 3, 4 и 7 части 1 статьи 25 Лесного кодекса Российской Федерации) и иных работ, в случае, если указанные земли расположены в границах территорий, утверждённых в соответствии с пунктом 34.2 пункта 1 статьи 9 настоящего Федерального закона; - документы, обосновывающие включение объектов культурного наследия в реестр; - документация, за исключением научных отчетов о выполненных археологических полевых работах, содержащая результаты исследований, в соответствии с которыми определяется наличие или отсутствие объектов, обладающих признаками объекта культурного наследия, на земельных участках, подлежащих воздействию земляных, строительных, мелиоративных, хозяйственных работ, указанных в настоящей статье работ по использованию лесов и иных работ; - документация или разделы документации, обосновывающие меры по обеспечению сохранности объекта культурного наследия, включённого в реестр, выявленного объекта культурного наследия либо объекта, обладающего признаками объекта культурного наследия, при проведении земляных, мелиоративных, хозяйственных работ, указанных в настоящей статье работ по использованию лесов и иных работ в границах территории объекта культурного наследия либо на земельном участке, непосредственно связанном с земельным

Эксперт признает свою ответственность за соблюдение принципов проведения историко-культурной экспертизы, установленных ст. 29 Федерального закона от 24.05.2002 г. № 73-ФЗ «Об объектах культурного наследия (памятников истории и культуры) народов Российской Федерации», Положением о государственной историко-культурной экспертизе, утверждённым постановлением Правительства РФ от 15.06.2009 № 569 и отвечает за достоверность и

обоснованность сведений и выводов, изложенных в настоящем заключении экспертизы.

Настоящим подтверждаю, что я предупреждён об уголовной ответственности за дачу заведомо ложного заключения по статье 307 Уголовного кодекса Российской Федерации, содержание которой мне известно и понятно.

Отношения к заказчику:

Эксперт:

- не имеет родственных связей с заказчиком (его должностными лицами, работниками);
- не состоит в трудовых отношениях с заказчиком;
- не имеет долговых или иных имущественных обязательств перед заказчиком;
- не владеет ценными бумагами, акциями (долями участия, паями в уставных капиталах) заказчика;
- не заинтересован в результатах исследований и решений, вытекающих из настоящего экспертного заключения, с целью получения выгоды в виде денег, ценностей, иного имущества, услуг имущественного характера или имущественных прав для себя или третьих лиц.

Основание проведения государственной историко-культурной экспертизы:

1. Федеральный закон от 25.06.2002 № 73-ФЗ «Об объектах культурного наследия (памятниках истории и культуры) народов Российской Федерации».

2. Положение о государственной историко-культурной экспертизе (утв. постановлением Правительства Российской Федерации от 15.07.2009 № 569 в редакции от 27.04.2017).

Цель экспертизы:

– обеспечение сохранности объекта культурного наследия федерального значения «Сапоговские курганы» расположенного на территории земельного участка, отводимого под проектирование и строительство объекта: «Строительство автомобильной дороги «Новосибирск – Ленинск-Кузнецкий – Кемерово – Юрга» на участке «Обход г. Ленинск-Кузнецкий» в Ленинск-Кузнецком районе Кемеровской области».

Объект экспертизы – документация, обосновывающая меры по обеспечению сохранности объекта культурного наследия федерального значения «Сапоговские курганы», при проведении земляных, мелиоративных, хозяйственных и иных работ в границах территории объекта культурного наследия на земельном участке под проектирование и строительство объекта «Строительство автомобильной дороги «Новосибирск – Ленинск-Кузнецкий – Кемерово – Юрга» на участке «Обход г. Ленинск-Кузнецкий» в Ленинск-Кузнецком районе Кемеровской области».

Разработчики документации – ФГБУ ВО «Кемеровский государственный университет», г. Кемерово; ООО «Стройдорэкспорт» г. Кемерово.

Перечень документов, представленных Заказчиком

1. Копия письма Комитета по охране объектов культурного наследия Кузбасса от 07.10. 2020 г. № 02/1894 (Приложение 1).

2. Электронный вариант проекта мероприятий по обеспечению сохранности объекта культурного наследия федерального значения «Сапоговские курганы» в рамках реализации проекта по титулу: «Строительство автомобильной дороги «Новосибирск – Ленинск-Кузнецкий – Кемерово – Юрга» на участке «Обход г. Ленинск-Кузнецкий» в Ленинск-Кузнецком районе Кемеровской области» на 33 листах (Приложение 2).

Сведения об обстоятельствах, повлиявших на процесс проведения и результаты экспертизы

Обстоятельства, повлиявшие на процесс проведения и результаты экспертизы, отсутствуют.

Сведения о проведённых исследованиях

В процессе государственной историко-культурной экспертизы:

- выполнен анализ представленной документации, анализ действующего законодательства в сфере охраны культурного наследия;
- проведена оценка обоснованности и оптимальности решений, принятых разработчиками проекта мероприятий по обеспечению сохранности объекта культурного наследия федерального значения «Сапоговские курганы» в рамках реализации проекта по титулу: «Строительство автомобильной дороги «Новосибирск – Ленинск-Кузнецкий – Кемерово – Юрга» на участке «Обход г. Ленинск-Кузнецкий» в Ленинск-Кузнецком районе Кемеровской области»;
-оформлены результаты исследований, проведённых в рамках государственной историко-культурной экспертизы, в виде Акта.

Факты и сведения, выявленные и установленные в результате проведённых исследований

Общие сведения: Проектируемый линейный объект (автомобильная дорога «Новосибирск – Ленинск-Кузнецкий – Кемерово – Юрга на участке «Обход г. Ленинск-Кузнецкий») административно находится на территории Ленинск-Кузнецкого муниципального района Кемеровской области. Проектируемый объект находится в 5,5 км от г. Ленинск-Кузнецкий по существующей а/д ОП РЗ К-591. Начальный участок объекта строительства соответствует км 219 существующего километража автомобильной дороги «Новосибирск – Ленинск-Кузнецкий – Юрга». Конец трассы соответствует км 63 существующей автодороги «Кемерово – Ленинск-Кузнецкий».

На испрашиваемом земельном участке под объект по титулу «Строительство автомобильной дороги «Новосибирск – Ленинск-Кузнецкий – Кемерово – Юрга» на участке «Обход г. Ленинск-Кузнецкий» в Ленинск-Кузнецком районе Кемеровской области» предусматриваются земляные работы по строительству указанного объекта.

В непосредственной близости от земельных участков по объекту «Строительство автомобильной дороги «Новосибирск – Ленинск-Кузнецкий – Кемерово – Юрга» на участке «Обход г. Ленинск-Кузнецкий» в Ленинск-Кузнецком районе Кемеровской области» находится объекты археологического наследия «Сапоговские курганы». Проведение землеустроительных, земляных, строительных, мелиоративных, хозяйственных и иных работ по проекту может оказать прямое или косвенное воздействие на данный объект археологического наследия.

В целях предотвращения повреждений объекта археологического наследия «Сапоговские курганы» разработан проект мероприятий по обеспечению их сохранности, который содержит 18 с., 5 приложений.

Проект состоит из введения, двух разделов и пяти приложений.

Первый раздел включает в себя основную часть, куда входят:

- Общая часть, включающая наименование объекта, местонахождение объекта, данные о заказчике работ, основания для разработки мероприятий по сохранению объекта культурного наследия федерального значения;

- Характеристика и современное состояние объекта культурного наследия федерального значения «Сапоговские курганы», включающая историю археологического изучения, общее описание объекта культурного наследия, границы, предмет охраны, степень и режим использования земельного участка, в границах которого располагается объект культурного наследия федерального значения;

- Обоснование видов и объема работ по сохранению объекта культурного наследия федерального значения «Сапоговские курганы» включающая, характеристику строительных работ при сооружении объекта «Автомобильная дорога «Новосибирск – Ленинск-Кузнецкий – Кемерово – Юрга на участке «Обход г. Ленинск-Кузнецкий», оценку воздействия проводимых работ на объект культурного наследия федерального значения, мероприятия по обеспечению сохранности объекта культурного наследия и сроки реализации мероприятий по обеспечению сохранности объекта культурного наследия федерального значения.

Второй раздел включает порядок проведения экспертизы, изменения проекта по обеспечению сохранности объектов культурного (археологического) наследия «Сапоговские курганы» и контроль за соблюдением норм проекта.

Приложением 1 является письмо Комитета по охране объектов культурного наследия Кемеровской области № 02/1365 от 14.07.2020 г. о необходимости проведения историко-культурной экспертизы земельного участка, подлежащего воздействию земляных, строительных, хозяйственных и иных работ по титулу «Строительство автомобильной дороги «Новосибирск – Ленинск-Кузнецкий – Кемерово – Юрга» на участке «Обход г. Ленинск-Кузнецкий» в Ленинск-Кузнецком районе Кемеровской области» на 3 листах.

Приложение 2 – Приказ Комитета по охране объектов культурного наследия Кемеровской области от 11.10.2019 № 260 «Об утверждении особенностей (предмета охраны) объекта археологического наследия федерального значения – памятника археологии «Сапоговские курганы», расположенного на территории Ленинск-Кузнецкого муниципального района Кемеровской области, границ его территории, особого режима использования земельного участка, в границах которого располагается данный объект» на 7 листах.

Приложение 3 – Взаимное расположение границ проектируемого объекта «Строительство автомобильной дороги «Новосибирск – Ленинск-Кузнецкий – Кемерово – Юрга» на участке «Обход г. Ленинск-Кузнецкий» в Ленинск-Кузнецком районе Кемеровской области» и объекта культурного наследия «Сапоговские курганы» (схема) на 1 листе.

Приложение 4 – Общий вид современного состояния объекта культурного наследия «Сапоговские курганы» (снято с севера и с юга). Общий вид современного состояния объекта культурного наследия «Сапоговские курганы» (вид с квадрокоптера) (фото) на 2 листах

Приложение 5 – Эскиз информационного знака на 1 листе.

Объект культурного наследия федерального значения «Сапоговские курганы» расположен в 250 м ЮВ от с. Сапогово Ленинск-Кузнецкого муниципального округа Кемеровской области.

В 1927 г. во время прокладки железнодорожной линии была совершена экспедиция под руководством геолога А. Кузнецовой с целью разведки археологических памятников в среднем течении р. Ини. В результате разведки, помимо прочих памятников в окрестностях д. Сапогово был открыт Сапоговский могильник, состоявший из 23 курганов, раскопанных в разные годы. Позднее, ею же в 1928 – 1929 гг. было раскопано два кургана Сапоговского могильника [Кулемзин, 1985].

В 1958 г. А.И. Мартыновым памятник был осмотрен повторно, составлено его описание [Илюшин, Калиничева, Красильников, Ткаченко, Хорошевский, 1999; Илюшин, Сулейменов, Гузь, Стародубцев, 1992].

В 1986 г. Е.М. Рабинович [1987] были исследованы три кургана могильника. В 1988 г. А.М. Илюшиным были раскопаны оставшиеся 18 курганов [Илюшин, 1989].

Таким образом, на объекте культурного наследия «Сапоговские курганы» раскопаны все 23 курганных насыпи. Вместе с тем, раскопами не исследованы участки межкурганного пространства.

В 2021 г. в ходе археологической разведки осмотр памятника осуществлён С.П. Грушиным. Была проведена фотосъемка современного состояния памятника.

В литературных источниках памятник, как правило, именуется, как курганный могильник Сапогово II.

Могильник расположен в 1,1 км к юго-юго-востоку от перекрестка улиц Луговая и Дачная в д. Сапогово и 1,1 км к юго-западу от места впадения р. Касьма в р. Иня, между автомобильной дорогой г. Ленинск-Кузнецкий – пгт. Промышленная и железной дорогой. Памятник расположен на участке сохранившейся части первой надпойменной террасе левого берега р. Иня. Данный участок береговой линии сильно пострадал в результате антропогенной деятельности. Восточный край террасы уничтожен в результате строительства автомобильной дороги г. Ленинск-Кузнецкий – пгт. Промышленная. Напольная часть террасы разрушена в результате строительства железной дороги. Таким образом, территория объекта культурного наследия «Сапоговские курганы» находится на узком участке террасы между автомобильной и железной дорогами. Поверхность террасы, на которой расположен памятник, ровная, имеет небольшой уклон в сторону поймы. На поверхности фиксируются старые археологические раскопы и отвалы грунта. С востока терраса ограничена поймой. Высота террасы над уровнем поймы составляет от 6 до 8 м.

Могильник состоял из 23 курганов, раскопанных в разные годы [Илюшин, 1989; Кулемзин, 1985; Рабинович, 1987]. Насыпи курганов – земляные, сильно оплывшие, подовальной формы с западинами в центре. Диаметр курганов составлял от 9 до 25 м, высота до 1,8 м. В насыпях найдены остатки деревянных конструкций, отдельные предметы, скопления керамики и кости лошади. В курганах зафиксировано от одной до пяти неглубоких могил. На могильнике раскопами выявлено 47 могил овально-вытянутой формы. Погребения совершены по обряду кремации. В некоторых могилах обнаружены останки лошади. Сопровождающий инвентарь: сосуды круглодонные орнаментированные целые и во фрагментах. Бронзовые изделия представлены пряжками, бляшками различных форм, бубенчиками, бляшками с золотым напылением, наконечниками ремней и т.д. Найдены деревянные и костяные наконечники стрел и украшения. Предметы из железа представлены оружием дальнего и ближнего боя, а также конской упряжью, наконечниками стрел, топорами, копьями, фрагментами палашей и ножей, стременами, удилами с псалиями и др.

А.С. Васютин датировал памятник сер. IX – нач. X вв. н. э., А.М. Илюшин – сер. VIII – сер. IX вв. н. э [Васютин, 1993, 1997, 2001; Илюшин, 1991, 1998, 1998 а, Илюшин, Сулейменов, 1993; Илюшин, Сулейменов, Гузь, Стародубцев, 1992].

Памятник включён в реестр решением Кемеровского областного Совета народных депутатов от 06.05.1978 г. № 212 «Об утверждении списка памятников истории и культуры местного значения». Номер в реестре – 421540230490006.

Границы памятника утверждены приказом комитета по охране объектов культурного наследия Кемеровской области от 11.10.2019 №260 «Об утверждении особенностей (предмета охраны) объекта культурного наследия федерального значения – памятника археологии «Сапоговские курганы», расположенного на территории Ленинск-Кузнецкого муниципального

района Кемеровской области, границ его территории, особого режима использования земельного участка, в границах которого располагается данный объект».

Сведения о границах территории и особом режиме использования земельного участка содержатся также в едином государственном реестре недвижимости номер ЗОУИТ – 42.06.0.34 [Публичная кадастровая карта].

Граница территории объекта археологического наследия проходит по линии, закрепленной на местности 4 точками.

За исходную принимается точка н1, которая является северо-восточным углом территории объекта археологического наследия

от н1 до н2, 176,84 метра на юго-восток под дирекционным углом 160°22'35";

от н2 до н3, 118,94 метра на юго-запад под дирекционным углом 254°21'38";

от н3 до н4, 164,06 метра на северо-запад под дирекционным углом 337°09'46";

от н4 до н1, 127,94 метра на северо-восток под дирекционным углом 68°14'16".

Координаты характерных (поворотных) точек границ территории объекта археологического наследия федерального значения – памятника археологии «Сапоговские курганы»

№ тчк	Дир УГ	Длина (м)	Система координат WGS-84		Система координат МСК-42 зона 1	
			Широта	Долгота	X	Y
н1	160°22'35"'	176,84	54°43'05.4750"	86°02'08.4631"	553142.43	1336699.24
н2	254°21'38"	118,94	54°43'00.0729"	86°02'11.7051"	552975.87	1336758.62
н3	337°09'46"	164,06	54°42'59.0660"	86°02'05.2926"	552943.80	1336644.09
н4	68°14'16"	127,94	54°43'03.9721"	86°02'01.8041"	553095.00	1336580.41
					Площадь (кв.м.)	20984

Общий периметр границы – 587,78 м.

Метод определения координат – инструментальный.

Погрешность – 0,20 м.

Предмет охраны объекта культурного наследия федерального значения «Сапоговские курганы»

Предмет охраны объекта археологического наследия утвержден приказом комитета по охране объектов культурного наследия Кемеровской области от 11.10.2019 № 260 «Об утверждении особенностей (предмета охраны) объекта археологического наследия федерального значения – памятника археологии «Сапоговские курганы», расположенного на территории Ленинск-Кузнецкого муниципального района Кемеровской области, границ его территории, особого режима использования земельного участка, в границах которого располагается данный объект» и включает:

1) территория объекта культурного наследия площадью 20984 м^2.;

2) культурные отложения, образовавшиеся в процессе жизнедеятельности человека и содержащие в себе недвижимые остатки и предметы материальной культуры;

3) погребения, полностью или частично скрытые в земле остатки и фрагменты хозяйственных, производственных, ритуальных и иных сооружений;

4) полностью или частично скрытые в земле, либо находящиеся на ее поверхности целые, либо фрагментированные предметы, изготовленные из глины, камня, кости, металлов и иных материалов, в том числе остеологического материала;

5) устоявшийся растительный покров территории;

6) особенности ландшафта.

Режим использования земельного участка, в границах которого располагается объект археологического наследия, утвержден приказом комитета по охране объектов культурного наследия Кемеровской области от 11.10.2019 № 260 «Об утверждении особенностей (предмета охраны) объекта археологического наследия федерального значения – памятника археологии «Сапоговские курганы», расположенного на территории Ленинск-Кузнецкого муниципального района Кемеровской области, границ его территории, особого режима использования земельного участка, в границах которого располагается данный объект»:

1. Запрещается:

1) изменение правового режима земельного участка по решениям исполнительных органов государственной власти и органов местного самоуправления без согласования с органом исполнительной власти Кемеровской области, уполномоченным в области сохранения, использования, популяризации и государственной охраны объектов культурного наследия (далее – региональный орган охраны объектов культурного наследия);

2) предоставление земельного участка по решениям исполнительных органов государственной власти и органов местного самоуправления без согласования с региональным органом охраны объектов культурного наследия;

3) проведение работ по выявлению и изучению объекта археологического наследия (далее – археологические полевые работы), в том числе любых работ с полным или частичным изъятием археологических находок без разрешения (открытого листа) на право проведения работ определенного вида на объекте археологического наследия, выдаваемого в порядке, установленном Правительством Российской Федерации;

4) проведение изыскательских работ, земляных работ, строительных работ, мелиоративных работ, хозяйственных работ, предусмотренных статьей 25 Лесного кодекса Российской Федерации работ по использованию лесов (за исключением работ, указанных в пунктах 3, 4 и 7 части 1 статьи 25 Лесного кодекса Российской Федерации), иных работ за исключением проведения таких работ при условии реализации раздела об обеспечении сохранности объекта археологического наследия в проекте проведения указанных работ или при условии реализации проекта обеспечения сохранности объекта археологического наследия либо при условии реализации плана проведения спасательных археологических полевых работ, включающих оценку воздействия проводимых работ на объект

археологического наследия, получивших положительное заключение государственной историко-культурной экспертизы и согласованных региональным органом охраны объектов культурного наследия;

5) производство сельскохозяйственных работ и распашка земельного участка в границах территории объекта археологического наследия.

2. Условия доступа граждан Российской Федерации, иностранных граждан и лиц без гражданства к объекту археологического наследия устанавливаются региональным органом охраны объектов культурного наследия по согласованию с собственником или иным законным владельцем земельного участка, в границах которого, в пределах координат характерных (поворотных) точек границ территории, располагается объект археологического наследия.

Представленный на экспертизу проект по обеспечению сохранности объекта культурного наследия федерального значения «Сапоговские курганы», расположенного в непосредственной близости от земельных участков, отводимых под проектирование и строительство объекта: «Строительство автомобильной дороги «Новосибирск – Ленинск-Кузнецкий – Кемерово – Юрга» на участке «Обход г. Ленинск-Кузнецкий» в Ленинск-Кузнецком районе Кемеровской области» включает все необходимые элементы документации по обеспечению сохранности объекта культурного наследия: обоснование мероприятий, необходимые описания исторических, ландшафтных и географических особенностей ОКН и земельных участков, оценку воздействия проектируемых работ на объекты культурного наследия, обоснование выбора и перечень мероприятий по сохранению, способ контроля работ. Проект включает все необходимые графические и текстовые приложения.

Проект мероприятий по обеспечении сохранности объекта культурного наследия федерального значения «Сапоговские курганы» предусматривает следующий перечень мер:

Меры по обеспечению сохранности объекта культурного наследия федерального значения «Сапоговские курганы»

Граница курганного могильника Сапоговские курганы расположена на минимальном расстоянии в 2 м к северо-западу от границы землеотвода проектируемого объекта по титулу «Строительство автомобильной дороги «Новосибирск – Ленинск-Кузнецкий – Кемерово – Юрга» на участке «Обход г. Ленинск-Кузнецкий» в Ленинск-Кузнецком районе Кемеровской области».

Таким образом, объект культурного наследия федерального значения «Сапоговские курганы» относится ко **второму типу воздействия**, который определяется для ОКН, расположенных за пределами участка реализации проектных решений строительства по объекту по титулу «Строительство автомобильной дороги «Новосибирск – Ленинск-Кузнецкий – Кемерово – Юрга» на участке «Обход г. Ленинск-Кузнецкий» в Ленинск-Кузнецком районе Кемеровской области», на расстоянии менее 25 метров. В ходе строительства и эксплуатации автомобильной дороги

«Новосибирск – Ленинск-Кузнецкий – Кемерово – Юрга» на участке «Обход г. Ленинск-Кузнецкий» в Ленинск-Кузнецком районе Кемеровской области» прогнозируется разрушение приграничных объектов. В факторы риска входит возможное строительство у границ ОКН объекта «Строительство автомобильной дороги «Новосибирск – Ленинск-Кузнецкий – Кемерово – Юрга» на участке «Обход г. Ленинск-Кузнецкий» в Ленинск-Кузнецком районе Кемеровской области», проезд и работа тяжёлой техники на близком расстоянии от границ ОКН, с высоким риском несанкционированного проезда на его территорию.

В качестве мер по обеспечению сохранности по обеспечению сохранности объекта культурного наследия федерального значения «Сапоговские курганы» предлагаются:

Основные меры:

- Запрет любой хозяйственной деятельности с воздействием на грунт на территории объекта культурного (археологического) наследия «Сапоговские курганы», в том числе движения транспортных средств, иной техники в ходе строительства, эксплуатации и обслуживания объекта, за исключением случаев, предусмотренных федеральным и региональным законодательством.
- Вынесение границы объекта культурного наследия федерального значения «Сапоговские курганы» на период строительных работ в натуру путем установки информационных знаков по периметру границы территории объекта культурного наследия с использованием геодезического оборудования. Всего устанавливается 25 закрепительных знаков на расстоянии 20 м друг от друга параллельно линии границы объекта культурного наследия по оси поворотных точек 1 -2 – 3 – 4 (Эскиз информационного знака – см. Приложение).
- Установка ограждений. Для минимизации риска случайного повреждения ОКН в ходе производства работ по Проекту, вводится основная мера в виде установки временных заграждений, установленных вдоль границ ОКН, с отступом наружу на расстоянии 2 метров, по всему периметру ОКН. Предполагается сплошное ограждение из металлических листов, высотой не менее 1,5 м. Ограждение должно быть окрашено в контрастные цвета (красный, оранжевый, красно-белая или красно- черная «зебра»).
- Запрещается складирование любых материалов и отходов на территории объекта культурного наследия федерального значения «Сапоговские курганы». Осуществлять данные работы необходимо на подготовленных площадках, расположенных не ближе 20 м от границ территории объекта культурного наследия.

Дополнительные меры:

- Уведомление под роспись в журнале Заказчиком строительства объекта по титулу «Строительство автомобильной дороги «Новосибирск – Ленинск-Кузнецкий – Кемерово – Юрга» на участке «Обход г. Ленинск-Кузнецкий» в Ленинск-Кузнецком районе Кемеровской области» всех

подрядных организаций, непосредственно осуществляющих земляные, строительные, хозяйственные работы, о наличии на этой территории объекта культурного наследия, о необходимости обеспечения их сохранности и об ответственности, согласно действующему законодательству Российской Федерации.

- Обеспечение доступа в уведомительном режиме представителей органов власти для контроля за состоянием ОКН, исследователей для проведения полевых археологических работ.

Перечень документов и материалов, собранных и полученных при при проведении экспертизы, а также использованной для неё специальной, технической и справочной литературы

1. Основы законодательства Российской Федерации о культуре, утв. Верховным Советом РФ 9 октября 1992 г. N 3612-1;
2. Федеральный закон РФ от 25 июня 2002 г. №73-ФЗ "Об объектах культурного наследия (памятниках истории и культуры) народов Российской Федерации";
3. Положение о государственной историко-культурной экспертизе, утв. Постановлением Правительства от 15 июля 2009 г. № 569;
4. Правила выдачи, приостановления и прекращения действия разрешений (открытых листов) на проведение работ по выявлению и изучению объектов археологического наследия, утвержденные Постановлением Правительства Российской Федерации от 20.02.2014 № 127;
5. Положение о порядке проведения археологических полевых работ и составления научной отчетной документации, утвержденное постановлением Бюро Отделения историко-филологических наук Российской академии наук от 20.06.2018 № 32 от 20 июня 2018г.
6. Приказ Министерства культуры Российской Федерации от 1 сентября 2015 г. N 2328 "Об утверждении перечня отдельных сведений об объектах археологического наследия, которые не подлежат опубликованию";
7. Национальный стандарт Российской Федерации ГОСТ Р 55528-2013 «Состав и содержание научно-проектной документации по сохранению объектов культурного наследия памятники истории и культуры. Общие требования»;
8. Постановление Коллегии Администрации Кемеровской области от 20.12.2007 г. No358 «О включении в единый государственный реестр объектов культурного наследия (памятников истории и культуры) вновь выявленных объектов культурного наследия, находящихся на территории Кемеровской области». http://docs.cntd.ru/document/412804302.
9.. Перечень выявленных объектов культурного наследия, расположенных на территории Кемеровской области (по состоянию на 16.09.2019) // Комитет по охране объектов культурного наследия [сайт]. URL: http://www.okn-

kuzbass.ru/docs/vievlennieokn_16.09.2019.pdf

10. Бобров В.В., Бородкин Ю.М. Разведка в бассейне р. Ини // АО 1977 года. М.,1978. С. 212.
11. Гричук М.П. Основные изменения растительного покрова Сибири в течение четвертичного периода // Палеогеография четвертичного периода СССР. – М., 1961. – С. 189-206.
12. Илюшин А.М. Отчет о результатах раскопок на могильниках Сапогово в Ленинск-Кузнецком районе Кемеровской области и Сары-Коба I-III, Пазырык в Улаганском районе Горно-Алтайской автономной области в 1988 году // Научный архив КМАЭЭ. № 755. 1989.
13. Илюшин А.М. Миграции в эпоху средневековья как фактор формирования аборигенных этносов Кузнецкой котловины // Сибирь в панораме тысячелетий (материалы международного симпозиума). Новосибирск. 1998. С. 222-226.
14. Илюшин А.М. Средневековые поминально-погребальные комплексы в Касьминском археологическом микрорайоне // Археологические микрорайоны Западной Сибири. Омск, 1998 а. С. 23-28.
15. Илюшин А.М., Калиничева Н.И., Красильников Л.И., Ткаченко К.И., Хорошевский С.Н. 60 лет Ленинск-Кузнецкому району. Очерки истории. Кемерово, 1999. С. 5-28.
16. Илюшин А.М., Ковалевский С.А. Комплекс археологических поселений в долине реки Касьмы. – Кемерово, 2012. С. 103-105.
17. Илюшин А.М., Сулейменов М.Г. Курган-кладбище Сапогово II – новый тип погребальных памятников эпохи средневековья в Кузнецкой котловине // Современные проблемы исторического краеведения (к 375-летию основания Кузнецка и 50-летию образования Кемеровской области). Кемерово, 1993. С. 16-18.
18. Илюшин А.М., Сулейменов М.Г., Гузь В.В., Стародубцев А.Г. Могильник Сапогово – памятник древнетюркской эпохи в Кузнецкой котловине. Новосибирск, 1992. – 128 с.
19. Кинд Н.В. Палеоклиматы и природная среда голоцена // История биогеоценозов СССР в голоцене. – Л, 1976. – С. 5-14.
20. Кулемзин А.М. История изучения археологических памятников в Кемеровской области // Археология Южной Сибири: сборник / КемГУ. – Кемерово, 1985. С. 107-115.
21. Кулемзин А.М., Бородкин Ю.М. Археологические памятники Кемеровской области. – Кемерово, 1989. – 158 с.
22. Куминова А.В. Растительность Кемеровской области. Ботанико- географическое районирование. – Новосибирск, 1950. – 167 с.
23. Куминова А.В., Вандакурова Е.В. Степи Сибири. – Новосибирск, 1949.
24. Онищенко С.С., Васютин А.С. Особенности охотопромысловой деятельности в окрестностях Калтышинского археологического микрорайона // Социогенез в Северной Азии. – Иркутск, 2005. – Ч. 1. – С. 188-192.

25. Рабинович Е.М. Отчет о раскопках у д. Сапогово Ленинск-Кузнецкого района Кемеровской области в 1986 году // Научный архив КМАЭЭ. № 740. 1987.
26. Трофимов С.С. Экология почв и почвенные ресурсы Кемеровской области. – Новосибирск: Наука, 1975. – 230 с.
27. Ширин Ю.В. Материалы археологических разведок в бассейне р. Ини // Из кузнецкой старины. Новокузнецк, 2017. – Вып. 7. – С. 4-42.
28. Фомина Н.А. Геоботаническая характеристика Калтышинского археологического микрорайона // Социогенез в Северной Азии. – Иркутск, 2005. – Ч. 1. – С. 333-336.
29. Хлонов Ю.П. Деревья и кустарники юго-восточной части Западной Сибири – Новосибирск, 1979. – 128 с.
30. Хмелев В.А., Танасиенко А.А. Почвенные ресурсы Кемеровской области и основы их рационального использования. – Новосибирск, 2013. – 477 с.
31. Эрдниев У.Э. Археологические находки в Кузбассе. СА. 1958. № 2.

Обоснования вывода экспертизы

Предоставленных заказчиком документов (сведений), а также собранных экспертом самостоятельно достаточно для подготовки заключения экспертизы.

Документация, обосновывающая меры по обеспечению сохранности объекта культурного наследия федерального значения «Сапоговские курганы», при проведении земляных, мелиоративных, хозяйственных и иных работ в границах территории объекта культурного наследия на земельном участке под проектирование и строительство объекта: «Строительство автомобильной дороги «Новосибирск – Ленинск-Кузнецкий – Кемерово – Юрга» на участке «Обход г. Ленинск-Кузнецкий» в Ленинск-Кузнецком районе Кемеровской области», представлена на экспертизу в полном объеме согласно 73-ФЗ; п. 16 «Положения о государственной историко-культурной экспертизе» (№569 от 15 июля 2009 г.).

Испрашиваемые земельные участки, подлежащие воздействию работ по проекту «Строительство автомобильной дороги «Новосибирск – Ленинск-Кузнецкий – Кемерово – Юрга» на участке «Обход г. Ленинск-Кузнецкий» в Ленинск-Кузнецком районе Кемеровской области» находятся в непосредственной близости с земельным участком, на котором расположен объект культурного наследия федерального значения «Сапоговские курганы».

Объект культурного наследия федерального значения «Сапоговские курганы» включён в реестр решением Кемеровского областного Совета народных депутатов от 06.05.1978 г. № 212 «Об утверждении списка памятников истории и культуры местного значения». Номер в реестре – 421540230490006.

Границы памятника утверждены приказом комитета по охране объектов культурного наследия Кемеровской области от 11.10.2019 №260 «Об утверждении особенностей (предмета

охраны) объекта культурного наследия федерального значения – памятника археологии «Сапоговские курганы», расположенного на территории Ленинск-Кузнецкого муниципального района Кемеровской области, границ его территории, особого режима использования земельного участка, в границах которого располагается данный объект».

Сведения о границах территории и особом режиме использования земельного участка содержатся также в едином государственном реестре недвижимости номер ЗОУИТ – 42.06.0.34 [Публичная кадастровая карта].

В проекте проведена оценка воздействия проектируемых работ на объект культурного наследия федерального значения «Сапоговские курганы». Выяснено, что предметом охраны является:

1) территория объекта культурного наследия «Сапоговские курганы» площадью 20984 м^2.;

2) культурные отложения, образовавшиеся в процессе жизнедеятельности человека и содержащие в себе недвижимые остатки и предметы материальной культуры;

3) погребения, полностью или частично скрытые в земле остатки и фрагменты хозяйственных, производственных, ритуальных и иных сооружений;

4) полностью или частично скрытые в земле, либо находящиеся на ее поверхности целые, либо фрагментированные предметы, изготовленные из глины, камня, кости, металлов и иных материалов, в том числе остеологического материала;

5) устоявшийся растительный покров территории;

6) особенности ландшафта.

Реализация строительства по объекту: «Строительство автомобильной дороги «Новосибирск – Ленинск-Кузнецкий – Кемерово – Юрга» на участке «Обход г. Ленинск-Кузнецкий» в Ленинск-Кузнецком районе Кемеровской области» является фактором риска для культурного слоя объекта объекта культурного наследия федерального значения «Сапоговские курганы».

Для объекта культурного (археологического) наследия «Сапоговские курганы» были разработаны меры по обеспечению их сохранности. Установлено, что применимы следующие основные меры по обеспечению сохранности вышеперечисленных объектов культурного наследия:

- Запрет любой хозяйственной деятельности с воздействием на грунт на территории объекта культурного (археологического) наследия «Сапоговские курганы», в том числе движения транспортных средств, иной техники в ходе строительства, эксплуатации и обслуживания объекта, за исключением случаев, предусмотренных федеральным и региональным законодательством.
- Вынесение границы объекта культурного наследия федерального значения «Сапоговские курганы» на период строительных работ в натуру путём установки информационных знаков по периметру границы территории объекта культурного наследия с использованием геодезического

оборудования. Всего устанавливается 25 закрепительных знаков на расстоянии 20 м друг от друга параллельно линии границы объекта культурного наследия по оси поворотных точек 1 -2 – 3 – 4 (Эскиз информационного знака – см. Приложение).

- Установка ограждений. Для минимизации риска случайного повреждения ОКН в ходе производства работ по Проекту, вводится основная мера в виде установки временных заграждений, установленных вдоль границ ОКН, с отступом наружу на расстоянии 2 метров, по всему периметру ОКН. Предполагается сплошное ограждение из металлических листов, высотой не менее 1,5 м. Ограждение должно быть окрашено в контрастные цвета (красный, оранжевый, красно-белая или красно- черная «зебра»).

- Запрещение складирование любых материалов и отходов на территории объекта культурного наследия федерального значения «Сапоговские курганы». Осуществлять данные работы необходимо на подготовленных площадках, расположенных не ближе 20 м от границ территории объекта культурного наследия.

Также определены дополнительные меры по обеспечению сохранности объекта культурного наследия федерального значения «Сапоговские курганы»:

- Уведомление, под роспись в журнале, Заказчиком строительства объекта по титулу «Строительство автомобильной дороги «Новосибирск – Ленинск-Кузнецкий – Кемерово – Юрга» на участке «Обход г. Ленинск-Кузнецкий» в Ленинск-Кузнецком районе Кемеровской области» всех подрядных организаций, непосредственно осуществляющих земляные, строительные, хозяйственные работы, о наличии на этой территории объекта культурного наследия, о необходимости обеспечения их сохранности и об ответственности, согласно действующему законодательству Российской Федерации.

- Обеспечение доступа в уведомительном режиме представителей органов власти для контроля за состоянием ОКН, исследователей для проведения полевых археологических работ.

Все мероприятия по обеспечению сохранности объекта культурного наследия федерального значения «Сапоговские курганы» должны быть выполнены не позднее, чем за 10 дней до начала строительных работ до начала земельных и строительных работ по проекту «Строительство автомобильной дороги «Новосибирск – Ленинск-Кузнецкий – Кемерово – Юрга» на участке «Обход г. Ленинск-Кузнецкий» в Ленинск-Кузнецком районе Кемеровской области».

Контроль за выполнением мероприятия осуществляет региональный орган охраны объектов культурного наследия. Региональный орган охраны объектов культурного наследия письменно уведомляется о начале строительных работ не позднее, чем за 15 дней до их начала.

Вывод экспертизы

Предоставленные для экспертизы материалы документации, обосновывающей меры по обеспечению сохранности объекта культурного наследия федерального значения «Сапоговские курганы» позволяют сделать однозначный вывод ***о возможности обеспечения сохранности объекта культурного наследия***, при проведении хозяйственных работ на всём земельном участке, отведённом под проектирование и строительство объекта: «Строительство автомобильной дороги «Новосибирск – Ленинск-Кузнецкий – Кемерово – Юрга» на участке «Обход г. Ленинск-Кузнецкий» в Ленинск-Кузнецком районе Кемеровской области». Документация рекомендуется для согласования в Комитете по охране объектов культурного наследия Кемеровской области. Организация, проводящая работы по строительству объекта: «Строительство автомобильной дороги «Новосибирск – Ленинск-Кузнецкий – Кемерово – Юрга» на участке «Обход г. Ленинск-Кузнецкий» в Ленинск-Кузнецком районе Кемеровской области» должна обеспечить реализацию, согласованной в Комитете по охране объектов культурного наследия Кемеровской области проектной документации по обеспечению сохранности объекта культурного наследия федерального значения «Сапоговские курганы», расположенного в непосредственной близости от земельных участков, отводимых под проектирование и строительство объекта: «Строительство автомобильной дороги «Новосибирск – Ленинск-Кузнецкий – Кемерово – Юрга» на участке «Обход г. Ленинск-Кузнецкий» в Ленинск-Кузнецком районе Кемеровской области». **Заключение экспертизы положительное.**

Список текстовых и графических приложений

Приложение 1	Копия письма Комитета по охране объектов культурного наследия Кузбасса от 07.10. 2020 г. № 02/1894	3 листа
Приложение 2	Электронный вариант проекта мероприятий по обеспечению сохранности объекта культурного наследия федерального значения «Сапоговские курганы» в рамках реализации проекта по титулу: «Строительство автомобильной дороги «Новосибирск – Ленинск-Кузнецкий – Кемерово – Юрга» на участке «Обход г. Ленинск-Кузнецкий» в Ленинск-Кузнецком районе Кемеровской области»	33 листа

Государственный эксперт ***В.П. Семибратов***

Семибратов Владимир Петрович

Подписано цифровой подписью: Семибратов Владимир Петрович
DN: email=svp9039116217@mail.ru, 1.2.643.3.131.1.1=120C3232323130333038323 13431, 1.2.643.100.3=120B3033363834343531313637, givenName=Владимир Петрович, sn=Семибратов, cn=Семибратов Владимир Петрович
Дата: 2021.10.12 17:11:08 +07'00'

Дата оформления акта государственной историко-культурной экспертизы – 12.10.2021 г.

Приложение 1.

Комитет по охране объектов
культурного наследия Кузбасса
(Комитет по охране ОКН Кузбасса)

Советский пр., д. 60, корпус 2, офис 101,
г. Кемерово, 650064
Тел./факс (3842) 36-69-47
e-mail: okn-kuzbass@ako.ru ; http://okn-kuzbass.ru
ОКПО 03812632; ОГРН 1164205071326;
ИНН/КПП 4205331804/420501001
07.10.2021 № 02/1894
на № 5598-ОПД от 27.08.2021

Заместителю директора
государственного казенного
учреждения «Дирекция
автомобильных дорог Кузбасса»

Чигину С.Г.

В связи с Вашим обращением о рассмотрении результатов государственной-историко-культурной экспертизы (далее – ГИКЭ) в отношении земель, подлежащих воздействию земляных работ при отсутствии данных об объектах, обладающих признаками объекта археологического наследия, сообщаем.

Результаты рассмотрения акта ГИКЭ от 20.09.2021, выполненного экспертом В.П. Семибратовым, аттестованным в соответствии с приказом Министерства культуры РФ от 25 декабря 2018 г. № 2330, указывают, что в непосредственной близости от испрашиваемых участков реализации проектных решений по титулу: «Строительство автомобильной дороги «Новосибирск – Ленинск-Кузнецкий – Кемерово – Юрга» на участке «Обход г. Ленинск-Кузнецкий» в Ленинск-Кузнецком районе Кемеровской области» расположен **объект культурного наследия федерального значения** - памятник археологии «Сапоговские курганы».

Комитет по охране объектов культурного наследия Кузбасса согласен с заключением ГИКЭ о том, что проведение землеустроительных, земляных, строительных, мелиоративных, хозяйственных и иных работ по проекту может оказать прямое или косвенное воздействие на объект культурного наследия федерального значения – памятник археологии «Сапоговские курганы».

Учитывая изложенное, заказчик работ в соответствии со статьями 36, 45.1 Федерального закона 25.06.2002 №73-ФЗ «Об объектах культурного наследия (памятниках истории и культуры) народов Российской Федерации» в отношении объекта культурного наследия федерального значения - памятника археологии «Сапоговские курганы» обязан:

- разработать в составе проектной документации раздел об обеспечении сохранности объектов культурного наследия или о проведении спасательных археологических полевых работ или проект обеспечения сохранности объектов культурного наследия либо план проведения спасательных археологических полевых работ, включающих оценку воздействия проводимых работ на указанные объекты культурного наследия (далее – документация или раздел

документации, обосновывающей меры по обеспечению сохранности объектов культурного (археологического) наследия);

- получить по документации или разделу документации, обосновывающей меры по обеспечению сохранности объектов культурного наследия заключение государственной историко-культурной экспертизы и представить его совместно с указанной документацией в Комитет по охране объектов культурного наследия Кузбасса (далее – Комитет) на согласование;

- обеспечить реализацию согласованной Комитетом документации, обосновывающей меры по обеспечению сохранности объекта культурного (археологического) наследия.

И.о. председателя Комитета Е.В. Каминская

Онищенко Сергей Степанович
тел. 8-(384-2)-36-69-47

Приложение 2.

УТВЕРЖДАЮ
Заместитель директора
ООО «Стройдорэкспорт»

А. А. Кухта

СОГЛАСОВАНО
Председатель комитета по охране объектов культурного наследия Кемеровской области

Ю.Ю. Гизей

ПРОЕКТ МЕРОПРИЯТИЙ ПО ОБЕСПЕЧЕНИЮ СОХРАННОСТИ ОБЪЕКТА КУЛЬТУРНОГО НАСЛЕДИЯ ФЕДЕРАЛЬНОГО ЗНАЧЕНИЯ «САПОГОВСКИЕ КУРГАНЫ» В РАМКАХ РЕАЛИЗАЦИИ ПРОЕКТА ПО ТИТУЛУ: «СТРОИТЕЛЬСТВО АВТОМОБИЛЬНОЙ ДОРОГИ «НОВОСИБИРСК – ЛЕНИНСК-КУЗНЕЦКИЙ – КЕМЕРОВО – ЮРГА НА УЧАСТКЕ «ОБХОД г. ЛЕНИНСК-КУЗНЕЦКИЙ»».

Кемерово 2021

СПИСОК ИСПОЛНИТЕЛЕЙ

Руководитель работ доктор исторических наук	С.П. Грушин
Ответственный исполнитель	В.Ю. Ганенок

Содержание

Введение..……..... 5
Раздел 1. Мероприятия по обеспечению сохранности объекта культурного наследия федерального значения «Сапоговские курганы»…….. 7
1.1. Общая часть…..…….. 7
1.1.1. Наименование объекта…..…… 7
1.1.2. Местонахождение объекта……. 7
1.1.3. Заказчик работ…… 7
1.1.4. Основания для разработки мероприятий по сохранению объекта культурного наследия федерального значения……. 7
1.2. Характеристика и современное состояние объекта культурного наследия федерального значения «Сапоговские курганы»…… 8
1.2.1. История археологического изучения объекта культурного наследия федерального значения…….. 8
1.2.2. Общее описание объекта культурного наследия федерального значения…… 9
1.2.3. Границы объекта культурного наследия федерального значения…… 9
1.2.4. Предмет охраны объекта культурного наследия федерального значения……..… 10
1.2.5. Степень сохранности объекта культурного наследия федерального значения……... 10
1.2.6. Режим использования земельного участка, в границах которого располагается объект культурного наследия федерального значения..... 11
1.3. Обоснование видов и объема работ по сохранению объекта культурного наследия федерального значения «Сапоговские курганы»…….. 12
1.3.1. Характеристика строительных работ при сооружении объекта «Автомобильная дорога «Новосибирск – Ленинск-Кузнецкий – Кемерово – Юрга на участке «Обход г. Ленинск-Кузнецкий». Оценка воздействия проводимых работ на объект культурного наследия федерального значения……..... 12
1.3.2. Мероприятия по обеспечению сохранности объекта культурного наследия федерального значения……... 14
1.3.3. Сроки реализации мероприятий по обеспечению сохранности

объекта культурного наследия федерального значения……... 15
Раздел 2. Экспертиза проекта, изменение и дополнение проекта, контроль за соблюдением норм проекта…….. 16
Список приложений……. 18
Приложения…… 19

Введение

Настоящая проектная документация по обеспечению сохранности объекта культурного наследия федерального значения «Сапоговские курганы» (курганный могильник «Сапогово II») подготовлена по заказу общества с ограниченной ответственностью «Стройдорэкспорт» (ООО «Стройдорэкспорт»). Юридический и фактический адрес: 650991, г. Кемерово, пр. Кузнецкий, 4.

Основанием для разработки мероприятий по обеспечению сохранности послужили:

- Требования п. 2 ст. 36 Федерального закона «Об объектах культурного наследия (памятниках истории и культуры) народов Российской Федерации» от 25 июня 2002 г. № 73-ФЗ;
- письмо комитета по охране объектов культурного наследия Кемеровской области от 14.07.2020 № 02/1365 (Приложение 1).

Целью настоящей проектной документации является разработка комплекса мероприятий по обеспечению сохранности объекта культурного наследия федерального значения «Сапоговские курганы» в ходе реализации проекта по титулу «Строительство автомобильной дороги «Новосибирск – Ленинск-Кузнецкий – Кемерово – Юрга на участке «Обход г. Ленинск-Кузнецкий»».

Задачи:

- сбор и систематизация сведений о планируемых работах на земельных участках, расположенных в непосредственной близости от границ территории объекта археологического наследия;
- сбор и систематизация сведений об объекте археологического наследия, его основных параметрах и характеристиках, состоянию, границах территории;
- оценка воздействия планируемой хозяйственной деятельности на объект археологического наследия, определение мер по обеспечению его сохранности;
- определение мероприятий по обеспечению сохранности объекта археологического наследия;
- определение объемов, условий и сроков проведения мероприятий по обеспечению сохранности объекта археологического наследия.

Исходными данными для проектирования является:

Грушин С.П. Отчет о проведении археологической разведки в зоне строительства автомобильной дороги «Новосибирск – Ленинск-Кузнецкий – Кемерово – Юрга» на участке «Обход г. Ленинск-Кузнецкий» в Ленинск-Кузнецком районе Кемеровской области в 2021 г.» – Кемерово, 2021. – 273 с. –

347 илл.

Проектная документация разработана на основании и в соответствии с действующей нормативной правовой базой в области сохранения культурного наследия. Документация соответствует требованиям следующих нормативных правовых документов:

- Федеральный закон «Об объектах культурного наследия (памятниках истории и культуры) народов Российской Федерации» от 25.06.2002 №73-ФЗ;
- Положение о государственной историко-культурной экспертизе: утв. постановлением Правительства РФ от 15.07.2009 №569;
- Приказ комитета по охране объектов культурного наследия Кемеровской области от 11.10.2019 №260 «Об утверждении особенностей (предмета охраны) объекта археологического наследия федерального значения – памятника археологии «Сапоговские курганы», расположенного на территории Ленинск-Кузнецкого муниципального района Кемеровской области, границ его территории, особого режима использования земельного участка, в границах которого располагается данный объект» (приложение 2);

Раздел 1. Мероприятия по обеспечению сохранности объекта культурного наследия федерального значения «Сапоговские курганы»

1.1. Общая часть

1.1.1. Наименование объекта

Объект культурного наследия федерального значения «Сапоговские курганы».

1.1.2. Местонахождение объекта

Кемеровская область, Ленинск-Кузнецкий муниципальный округ, Драченинское сельское поселение, в 250 м ЮВ от с. Сапогово, между железной дорогой и автострадой г. Ленинск-Кузнецкий – пгт. Промышленная, в районе 7-го км от г. Ленинск-Кузнецкого, в 180 м южнее впадения р. Касьмы в р. Иню.

1.1.3. Заказчик работ

«Стройдорэкспорт» (ООО «Стройдорэкспорт»). Юридический и фактический адрес: 650991, г. Кемерово, пр. Кузнецкий, 4.

1.1.4. Основания для разработки мероприятий по сохранению объекта культурного наследия федерального значения

Объект культурного наследия федерального значения «Сапоговские курганы» включен в единый государственный реестр объектов культурного наследия (памятников истории и культуры) народов Российской Федерации, принят на охрану Решением Кемеровского областного совета народных депутатов от 06.05.1978 №212. Особенности (предмет охраны) объекта культурного наследия федерального значения – памятника археологии «Сапоговские курганы» определены Приказом Комитета по охране объектов культурного наследия Кемеровской области от 11.10.2019 № 260 (приложение 2).

Основанием для разработки мероприятий по обеспечению сохранности объекта культурного наследия федерального значения «Сапоговские курганы» является требования Федерального закона «Об объектах культурного наследия (памятниках истории и культуры) народов Российской Федерации» от 25.06.2006 № 73-ФЗ.

В соответствии с требованиями п. 2 ст. 36 Федерального закона № 73-ФЗ земляные и строительные и иные работы в границах территории объекта культурного наследия могут проводиться при условии соблюдения требований особого режима использования земельного участка, в границах которого

располагается объект археологического наследия, установленных ст. 5.1 настоящего Федерального закона и при условии реализации согласованных соответствующим органом охраны культурного наследия, определенным п. 2 ст. 45 Федерального закона обязательных разделов об обеспечении сохранности объектов культурного наследия в проектах проведения таких работ или проектов обеспечения сохранности указанных объектов культурного наследия.

В соответствии с требованиями п. 5 ст.5 Федерального закона № 73-ФЗ устанавливается особый режим использования земельного участка, в границах которого располагается объект археологического наследия, который предусматривает возможность проведения земляных, строительных, мелиоративных, хозяйственных работ при условии обеспечении сохранности объекта археологического наследия, включенного в единый государственный реестр объектов культурного наследия (памятников истории и культуры), либо выявленного объекта археологического наследия, а также обеспечения доступа граждан к указанным объектам.

1.2. Характеристика и современное состояние объекта культурного наследия федерального значения «Сапоговские курганы»

1.2.1. История археологического изучения объекта культурного наследия федерального значения

Памятник был открыт в 1928 г. В 1928–1929 гг. геологом А. Кузнецовой было раскопано два кургана, в 1986 г. проводились работы по исследованию еще трех курганов (Е.М. Рабинович), остальные восемнадцать курганов были раскопаны в 1988 г. (А.М. Илюшин). Курганный могильник состоял из 23 курганов. Земляные насыпи невысокие овальной формы, сильно оплывшие, с западинами в центре диаметром от 9,0 до 25,0 м, высотой до 1,8 м. В насыпях найдены остатки деревянных конструкций, отдельные предметы, скопления керамики и кости лошади. В курганах зафиксировано от одной до пяти неглубоких могил. На могильнике раскопами выявлено 47 могил овально-вытянутой формы. Погребения совершены по обряду кремации. В некоторых могилах присутствовали останки лошади. Сопровождающий инвентарь: сосуды круглодонные орнаментированные целые и во фрагментах. Бронзовые изделия представлены пряжками, бляшками различных форм, бубенчиками, бляшками с золотым напылением, наконечниками ремней и т.д. Найдены деревянные и костяные наконечники стрел и украшения. Предметы из железа представлены оружием дальнего и ближнего боя, а также

конской упряжью, наконечниками стрел, топорами, копьями, фрагментами палашей и ножей, стременами, удилами с псалиями и др. Датировка: эпоха средневековья, верхнеобская культура, сер. IX – нач. X вв. н. э. (по А.С. Васютину); сер. VIII – сер. IX вв. н. э. (по А.М. Илюшину). Таким образом, на объекте культурного наследия «Сапоговские курганы» раскопаны все 23 курганных насыпи. Вместе с тем, раскопами не исследованы участки межкурганного пространства.

В 2021 г. в ходе археологической разведки осмотр памятника осуществлен С.П. Грушиным. Была проведена фотосъемка современного состояния памятника, сбор подъемного материала, который не дал результатов.

1.2.2. Общее описание объекта культурного наследия федерального значения

Курганный могильник располагается в 250 м ЮВ от с. Сапогово, между железной дорогой и автострадой г. Ленинск-Кузнецкий – пгт. Промышленная, в районе 7-го км от г. Ленинск-Кузнецкого, в 180 м южнее впадения р. Касьмы в р. Иню. Памятник состоял из 23 курганов, все они к настоящему времени раскопаны. На площади памятника хорошо читаются следы раскопов, задернованные отвалы. Территория памятника в хозяйственной деятельности в настоящее время не используется.

1.2.3. Границы объекта культурного наследия федерального значения

Границы памятника утверждены приказом комитета по охране объектов культурного наследия Кемеровской области от 11.10.2019 № 260 «Об утверждении особенностей (предмета охраны) объекта археологического наследия федерального значения – памятника археологии «Сапоговские курганы», расположенного на территории Ленинск-Кузнецкого муниципального района Кемеровской области, границ его территории, особого режима использования земельного участка, в границах которого располагается данный объект».

Сведения о границах территории и особом режиме использования земельного участка содержатся также в едином государственном реестре недвижимости номер ЗОУИТ – 42.06.0.34 [Публичная кадастровая карта].

Граница территории объекта археологического наследия проходит по линии, закрепленной на местности 4 точками.

За исходную принимается точка н1, которая является северо-восточным углом территории объекта археологического наследия

- от н1 до н2, 176,84 метра на юго-восток под дирекционным углом 160°22'35";

- от н2 до н3, 118,94 метра на юго-запад под дирекционным углом 254°21'38";
- от н3 до н4, 164,06 метра на северо-запад под дирекционным углом 337°09'46";
- от н4 до н1, 127,94 метра на северо-восток под дирекционным углом 68°14'16".

Координаты характерных (поворотных) точек границ территории объекта археологического наследия федерального значения – памятника археологии «Сапоговские курганы»

№ тчк	Дир УГ	Длина (м)	Система координат WGS-84		Система координат МСК-42 зона 1	
			Широта	Долгота	X	Y
н1	160°22'35"'	176,84	54°43'05.4750"	86°02'08.4631"	553142.43	1336699.24
н2	254°21'38"	118,94	54°43'00.0729"	86°02'11.7051"	552975.87	1336758.62
н3	337°09'46"	164,06	54°42'59.0660"	86°02'05.2926"	552943.80	1336644.09
н4	68°14'16"	127,94	54°43'03.9721"	86°02'01.8041"	553095.00	1336580.41
					Площадь (кв.м.)	20984

Общий периметр границы – 587,78 м.
Метод определения координат – инструментальный.
Погрешность – 0,20 м.

1.2.4. Предмет охраны объекта культурного наследия федерального значения

Предмет охраны объекта археологического наследия утвержден приказом комитета по охране объектов культурного наследия Кемеровской области от 11.10.2019 № 260 «Об утверждении особенностей (предмета охраны) объекта археологического наследия федерального значения – памятника археологии «Сапоговские курганы», расположенного на территории Ленинск-Кузнецкого муниципального района Кемеровской области, границ его территории, особого режима использования земельного участка, в границах которого располагается данный объект» и включает:

1) территория объекта культурного наследия площадью 20984 м^2.;

2) культурные отложения, образовавшиеся в процессе жизнедеятельности человека и содержащие в себе недвижимые остатки и предметы материальной культуры;

3) погребения, полностью или частично скрытые в земле остатки и фрагменты хозяйственных, производственных, ритуальных и иных сооружений;

4) полностью или частично скрытые в земле, либо находящиеся на ее

поверхности целые, либо фрагментированные предметы, изготовленные из глины, камня, кости, металлов и иных материалов, в том числе остеологического материала;

5) устоявшийся растительный покров территории;

6) особенности ландшафта.

1.2.5. Степень сохранности объекта культурного наследия федерального значения

Оценивая степень сохранности объекта культурного наследия федерального значения «Сапоговские курганы» необходимо учитывать тот факт, что раскопаны все 23 курганных насыпи. Вместе с тем, раскопами не исследованы участки межкурганного пространства.

Все раскопанные насыпи читаются визуально по задернованным отвалам, рекультивация в ходе раскопок не проводилась. В настоящее время территория памятника занята луговой растительностью и сорняками. В непосредственной близости от границ памятника расположено железнодорожное полотно и существующая автомобильная дорога г. Ленинск-Кузнецкий – пгт. Промышленная. Хозяйственная деятельность на территории объекта культурного наследия не ведется. С учетом этих обстоятельств можно признать состояние памятника удовлетворительным.

1.2.6. Режим использования земельного участка, в границах которого располагается объект культурного наследия федерального значения

Режим использования земельного участка, в границах которого располагается объект археологического наследия, утвержден приказом комитета по охране объектов культурного наследия Кемеровской области от 11.10.2019 № 260 «Об утверждении особенностей (предмета охраны) объекта археологического наследия федерального значения – памятника археологии «Сапоговские курганы», расположенного на территории Ленинск-Кузнецкого муниципального района Кемеровской области, границ его территории, особого режима использования земельного участка, в границах которого располагается данный объект»:

1. Запрещается:

1) изменение правового режима земельного участка по решениям исполнительных органов государственной власти и органов местного самоуправления без согласования с органом исполнительной власти Кемеровской области, уполномоченным в области сохранения, использования, популяризации и государственной охраны объектов культурного наследия (далее – региональный орган охраны объектов культурного наследия);

2) предоставление земельного участка по решениям исполнительных органов государственной власти и органов местного самоуправления без

согласования с региональным органом охраны объектов культурного наследия;

3) проведение работ по выявлению и изучению объекта археологического наследия (далее – археологические полевые работы), в том числе любых работ с полным или частичным изъятием археологических находок без разрешения (открытого листа) на право проведения работ определенного вида на объекте археологического наследия, выдаваемого в порядке, установленном Правительством Российской Федерации;

4) проведение изыскательских работ, земляных работ, строительных работ, мелиоративных работ, хозяйственных работ, предусмотренных статьей 25 Лесного кодекса Российской Федерации работ по использованию лесов (за исключением работ, указанных в пунктах 3, 4 и 7 части 1 статьи 25 Лесного кодекса Российской Федерации), иных работ за исключением проведения таких работ при условии реализации раздела об обеспечении сохранности объекта археологического наследия в проекте проведения указанных работ или при условии реализации проекта обеспечения сохранности объекта археологического наследия либо при условии реализации плана проведения спасательных археологических полевых работ, включающих оценку воздействия проводимых работ на объект археологического наследия, получивших положительное заключение государственной историко-культурной экспертизы и согласованных региональным органом охраны объектов культурного наследия;

5) производство сельскохозяйственных работ и распашка земельного участка в границах территории объекта археологического наследия.

2. Условия доступа граждан Российской Федерации, иностранных граждан и лиц без гражданства к объекту археологического наследия устанавливаются региональным органом охраны объектов культурного наследия по согласованию с собственником или иным законным владельцем земельного участка, в границах которого, в пределах координат характерных (поворотных) точек границ территории, располагается объект археологического наследия.

1.3. Обоснование видов и объема работ по сохранению объекта культурного наследия федерального значения «Сапоговские курганы»

1.3.1. Характеристика строительных работ при сооружении объекта «Автомобильная дорога «Новосибирск – Ленинск-Кузнецкий – Кемерово – Юрга на участке «Обход г. Ленинск-Кузнецкий». Оценка воздействия проводимых работ на объект культурного наследия федерального значения.

В проектной документации на строительство автомобильной дороги Новосибирск - Ленинск-Кузнецкий – Кемерово – Юрга на участке «Обход г. Ленинск-Кузнецкий» предусмотрен следующий состав работ:

- подготовительные работы – расчистка дорожной полосы от леса и мелколесья, срезка растительного грунта, фрезерование покрытия;
- возведение земляного полотна – сосредоточенные и линейные объемы работ выполняются одновременно;

- устройство дорожной одежды;
- обустройство дороги;

Организационно-технологическая схема строительства

В соответствии с составом работ, принятым в проекте, проектом организации строительства предусматривается следующая организационно-технологическая схема строительства

1. *Работы подготовительного периода*

- геодезическая разбивка сооружений с определением границ объекта;
- расчистка дорожной полосы от леса и мелколесья, срезка почвенно-растительного грунта;
- установку временных зданий и сооружений;
- фрезерование покрытия.

2. *Строительство земляного полотна*

- разработка грунта в выемке. Осуществляется экскаватором. Экскаватор разрабатывает выемку с погрузкой её в автосамосвалы.
- отсыпка насыпи земляного полотна;
- планировка и разравнивание грунта земляного полотна;
- уплотнение грунта земляного полотна.

3. *Устройство дорожной одежды:*

Устройство дорожной одежды производится послойно после возведения земляного полотна. Строительство дорожной одежды:

- Материал тканный геотекстиль «ГЕОСПАН ТН 40» СТО 18603495.002-2010 Д
- Морозозащитный (дренирующий) слой из щебеночно-песчаной смеси фр. 0-20, М800. Отсыпка производится на всю толщину. После отсыпки производят планировку и уплотнение отсыпанного материала. Для получения достаточного уплотнения во время укатки щебня, необходимо контролировать влажность материала;
- Нижний слой основания из щебеночно-песчаной смеси тип 0-31,5, К90, М3 h = 0,35 м, ГОСТ 25607-2009. Отсыпка производится в два слоя на всю толщину. После отсыпки производят планировку и уплотнение отсыпанного материала. Для получения достаточного уплотнения во время укатки щебня, необходимо контролировать влажность материала;
- Основания-тощий бетон БСТ В15, Btb 2,4 Ж5 F100, h=0,22 м, ГОСТ 7473-2010
- Розлив битумной эмульсии;
- Нижний слой покрытия - асфальтобетонная смесь А 32Нт, h=0,09 м, по ГОСТ Р 58406.2 на БНД 70/100 по ГОСТ 33133;
- Средний слой покрытия - асфальтобетонная смесь А 32Нт, h=0,09 м, по ГОСТ Р 58406.2 на БНД 70/100 по ГОСТ 33133;
- Розлив битумной эмульсии;
- Щебеночно-мастичный асфальтобетон ЩМА-16 по ГОСТ Р 58406.1 на ПБВ 60 по ГОСТ Р 52056-2003, h=0,06 м.

4. *Строительство элементов обустройства дороги*

К устройству элементов обустройства дороги относится:

- монтаж ограждений;
- установка знаков;
- нанесение разметки проезжей части.

Проектируемый объект проходит в непосредственной близости от границ объекта культурного наследия «Сапоговские курганы» в районе проектируемой развязки при пересечении трассой существующей автомобильной дороги г. Ленинск-Кузнецкий – пгт. Промышленная в 500 м к юго-востоку от д. Сапогово. Проектом предусматривается сооружение развязки на противоположной от объекта культурного наследия стороне существующей автомобильной дороги. Граница курганного могильника Сапоговские курганы расположена на минимальном расстоянии в 2 м к северо-западу от границы землеотвода проектируемого объекта по титулу «Строительство автомобильной дороги «Новосибирск – Ленинск-Кузнецкий – Кемерово – Юрга» на участке «Обход г. Ленинск-Кузнецкий» в Ленинск-Кузнецком районе Кемеровской области».

Однако, в связи с тем, что строительство новой автомобильной дороги связано с использованием техники, нахождением сотрудников подрядных организаций рядом с курганным могильником на период строительства необходимо принятие дополнительных мер по обеспечению сохранности объекта культурного наследия федерального значения «Сапоговские курганы».

1.3.2. Мероприятия по обеспечению сохранности объекта культурного наследия федерального значения

Основные меры:

- Запрет любой хозяйственной деятельности с воздействием на грунт на территории объекта культурного (археологического) наследия «Сапоговские курганы», в том числе движения транспортных средств, иной техники в ходе строительства, эксплуатации и обслуживания объекта, за исключением случаев, предусмотренных федеральным и региональным законодательством.

- Вынесение границы объекта культурного наследия федерального значения «Сапоговские курганы» на период строительных работ в натуру путем установки информационных знаков по периметру границы территории объекта культурного наследия с использованием геодезического оборудования. Всего устанавливается 25 закрепительных знаков на расстоянии 20 м друг от друга параллельно линии границы объекта культурного наследия по оси поворотных точек 1 -2 – 3 – 4 (Эскиз информационного знака – см. Приложение).

- Установка ограждений. Для минимизации риска случайного повреждения ОКН в ходе производства работ по Проекту, вводится основная мера в виде

установки временных заграждений, установленных вдоль границ ОКН, с отступом наружу на расстоянии 2 метров, по всему периметру ОКН. Предполагается сплошное ограждение из металлических листов, высотой не менее 1,5 м. Ограждение должно быть окрашено в контрастные цвета (красный, оранжевый, красно-белая или красно- черная «зебра»).

- Запрещается складирование любых материалов и отходов на территории объекта культурного наследия федерального значения «Сапоговские курганы». Осуществлять данные работы необходимо на подготовленных площадках, расположенных не ближе 20 м от границ территории объекта культурного наследия.

Дополнительные меры:

- Уведомление под роспись в журнале Заказчиком строительства объекта по титулу «Строительство автомобильной дороги «Новосибирск – Ленинск-Кузнецкий – Кемерово – Юрга» на участке «Обход г. Ленинск-Кузнецкий» в Ленинск-Кузнецком районе Кемеровской области» всех подрядных организаций, непосредственно осуществляющих земляные, строительные, хозяйственные работы, о наличии на этой территории объекта культурного наследия, о необходимости обеспечения их сохранности и об ответственности, согласно действующему законодательству Российской Федерации.

- Обеспечение доступа в уведомительном режиме представителей органов власти для контроля за состоянием ОКН, исследователей для проведения полевых археологических работ.

1.3.3. Сроки реализации мероприятий по обеспечению сохранности объекта культурного наследия федерального значения

Мероприятия по обеспечению сохранности объекта культурного наследия федерального значения «Сапоговские курганы» должны быть реализованы не позднее, чем за 10 дней до начала строительных работ на участке.

Контроль за выполнением мероприятия осуществляет региональный орган охраны объектов культурного наследия. Региональный орган охраны объектов культурного наследия письменно уведомляется о начале строительных работ не позднее, чем за 15 дней до их начала.

Раздел 2. Экспертиза проекта, изменение и дополнение проекта, контроль за соблюдением норм проекта

Настоящая проектная документация в соответствии с требованиями ст. 30 Федерального закона № 73-ФЗ и в порядке, установленном Положением о государственной историко-культурной экспертизе, утвержденным Постановлением Правительства РФ № 569 от 15.07.2009 подлежит государственной историко-культурной экспертизе.

В соответствии с требованиями п. 2 ст. 36 Федерального закона № 73-ФЗ настоящая проектная документация подлежит согласованию региональным органом исполнительной власти, уполномоченный в сфере охраны объектов культурного наследия.

После согласования, положения Проекта являются обязательными к исполнению всеми юридическими и физическими лицами, осуществляющими хозяйственную и иную деятельность в непосредственной близости и в границах территории объекта культурного наследия федерального значения «Сапоговские курганы»

Изменение и дополнение Проекта производится разработчиком Проекта в случае:

- изменения параметров, конфигурации или способа строительства объекта хозяйственной деятельности;
- изменение параметров границ постоянного или временного отвода испрашиваемого земельного участка, в отличие от заявленных ранее;
- изменения в результате хозяйственной деятельности или вследствие природных факторов площади, конфигурации границ, состояния, иных учетных данных объекта археологического наследия;
- допущенных технических ошибках.

Все изменения или дополнения в Проект вносятся на основании заявления Заказчика, направляемого в региональный орган исполнительной власти, уполномоченный в сфере охраны объектов культурного наследия, с указанием вносимых изменений, новых параметров объектов хозяйственной деятельности и землеотводов, координат характерных поворотных точек, с приложением графического отображения всех вносимых предложений на топографическом плане объекта археологического наследия.

При существенных изменениях в Проекте региональный орган исполнительной власти, уполномоченный в сфере охраны объектов культурного наследия, вправе обязать направить измененную Проектную документацию на повторную государственную историко-культурную

экспертизу. Заказчик измененного Проекта может направить его на повторную государственную историко-культурную экспертизу по своей инициативе.

Контроль за выполнением мероприятий осуществляет региональный орган охраны объектов культурного наследия. Кроме этого, в рамках плановых проверок юридических лиц и мероприятий по контролю и систематическому наблюдению за объектами культурного наследия региональный орган охраны объектов культурного наследия осуществляет контроль за состоянием объекта культурного наследия федерального значения «Сапоговские курганы»

Региональный орган исполнительной власти, уполномоченный в сфере охраны объектов культурного наследия, вправе привлечь для осуществления контроля за осуществлением норм Проекта представителей Разработчика Проекта.

Список приложений

1. Письмо комитета по охране объектов культурного наследия Кемеровской области от 14.07.2020 № 02/1365
2. Приказ Комитета по охране объектов культурного наследия Кемеровской области от 11.10.2019 № 260 «Об утверждении особенностей (предмета охраны) объекта археологического наследия федерального значения – памятника археологии «Сапоговские курганы», расположенного на территории Ленинск-Кузнецкого муниципального района Кемеровской области, границ его территории, особого режима использования земельного участка, в границах которого располагается данный объект».
3. Взаимное расположение границ проектируемого объекта «Автомобильная дорога Новосибирск – Ленинск-Кузнецкий – Кемерово – Юрга на участке «Обход г. Ленинск-Кузнецкий»» и объекта культурного наследия «Сапоговские курганы» (схема).
4. Общий вид современного состояния объекта культурного наследия «Сапоговские курганы» (снято с севера и с юга). Общий вид современного состояния объекта культурного наследия «Сапоговские курганы» (вид с квадрокоптера) (фото).
5. Эскиз информационного знака.

ПРИЛОЖЕНИЯ

Приложение 1

Комитет по охране объектов
культурного наследия Кузбасса
(Комитет по охране ОКН Кузбасса)

Советский пр., д. 60, корпус 2, офис 101,
г. Кемерово, 650064
Тел./факс (3842) 36-69-47
e-mail: okn-kuzbass@ako.ru ; http://okn-kuzbass.ru
ОКПО 03812632; ОГРН 1164205071326;
ИНН/КПП 4205331804/420501001
14.07.2020 № 02/1365
на № 01/654 от 03.07.2020

Генеральному директору
ООО «Новосибирскгипродорнии»

Косякову В.В.

В ответ на Ваше письмо о наличии (отсутствии) объектов культурного наследия сообщаем следующее.

После рассмотрения представленных картографических материалов установлено, что на участке реализации проектных решений по титулу: «Строительство автомобильной дороги Новосибирск – Ленинск-Кузнецкий – Кемерово – Юрга на участке «Обход г. Ленинск-Кузнецкий» отсутствуют объекты культурного наследия, включенные в Единый государственный реестр объектов культурного наследия (памятников истории и культуры) народов Российской Федерации.

Испрашиваемые земельные участки расположены вне зон охраны объектов культурного наследия и вне защитных зон объектов культурного наследия.

Сведениями об отсутствии на испрашиваемых участках выявленных объектов культурного наследия либо объектов, обладающих признаками объекта культурного наследия (в т.ч. археологического), Комитет не располагает.

Учитывая изложенное, заказчик работ в соответствии со статьями 28, 30, 31, 32, 36, 45.1 Федерального закона 25.06.2002 №73-ФЗ «Об объектах культурного наследия (памятниках истории и культуры) народов Российской Федерации» (далее – Федеральный закон) обязан:

- обеспечить проведение и финансирование историко-культурной экспертизы земельного участка, подлежащего воздействию земляных, строительных, хозяйственных и иных работ, путем археологической разведки, в порядке, установленном статьей 45.1 Федерального закона;

- представить в комитет документацию, подготовленную на основе полевых археологических работ, содержащую результаты исследований, в соответствии с которыми определяется наличие или отсутствие объектов, обладающих признаками объекта культурного наследия на земельном участке, подлежащем воздействию земляных, строительных, хозяйственных и иных

работ, а также заключение государственной историко-культурной экспертизы указанной документации (либо земельного участка).

В случае обнаружения в границах земельного участка, подлежащего воздействию земляных, строительных, хозяйственных и иных работ объектов, обладающих признаками объекта археологического наследия, и после принятия комитетом решения о включении данного объекта в перечень выявленных объектов культурного наследия:

- разработать в составе проектной документации раздел об обеспечении сохранности выявленного объекта культурного наследия или о проведении спасательных археологических полевых работ или проект обеспечения сохранности выявленного объекта культурного наследия либо план проведения спасательных археологических полевых работ, включающих оценку воздействия проводимых работ на указанный объект культурного наследия (далее – документация или раздел документации, обосновывающей меры по обеспечению сохранности выявленного объекта культурного (археологического) наследия);

- получить по документации или разделу документации, обосновывающей меры по обеспечению сохранности выявленного объекта культурного наследия заключение государственной историко-культурной экспертизы и представить его совместно с указанной документацией в комитет на согласование;

- обеспечить реализацию согласованной Комитетом документации, обосновывающей меры по обеспечению сохранности выявленного объекта культурного (археологического) наследия.

Также информируем Вас, что в непосредственной близости от участка реализации проектных решений «Строительство автомобильной дороги Новосибирск – Ленинск-Кузнецкий – Кемерово – Юрга на участке «Обход г. Ленинск-Кузнецкий» расположен объект археологического наследия федерального значения «Сапоговские курганы» (эпоха средневековья).

Комитет считает, что проведение землеустроительных, земляных, строительных, мелиоративных, хозяйственных и иных работ по проекту может оказать прямое или косвенное воздействие на объект археологического наследия федерального значения «Сапоговские курганы».

Учитывая изложенное, заказчик работ в соответствии со статьей 36, пунктом 2 статьи 45 Федерального закона 25.06.2002 №73-ФЗ «Об объектах культурного наследия (памятниках истории и культуры) народов Российской Федерации» обязан:

- разработать в составе проектной документации раздел об обеспечении сохранности объекта культурного наследия или проект обеспечения сохранности объекта культурного наследия, включающих оценку воздействия проводимых работ на указанный объект культурного наследия (далее – документация или раздел документации, обосновывающей меры по обеспечению сохранности объекта культурного наследия);

- получить по документации или разделу документации, обосновывающей меры по обеспечению сохранности объекта культурного

наследия заключение государственной историко-культурной экспертизы и представить его совместно с указанной документацией в региональный орган охраны объектов культурного наследия на согласование;

- обеспечить реализацию согласованной региональным органом охраны объектов культурного наследия документации, обосновывающей меры по обеспечению сохранности объекта культурного (археологического) наследия.

С уважением,
председатель Комитета Ю.Ю. Гизей

Соколов Павел Геннадьевич
тел. 8-(384-2)-36-69-47

Приложение 2

КОМИТЕТ ПО ОХРАНЕ ОБЪЕКТОВ КУЛЬТУРНОГО НАСЛЕДИЯ КЕМЕРОВСКОЙ ОБЛАСТИ

П Р И К А З

11 октября 2019 г. № 260

Об утверждении особенностей (предмета охраны) объекта культурного наследия федерального значения – памятника археологии «Сапоговские курганы», расположенного на территории Ленинск-Кузнецкого муниципального района Кемеровской области, границ его территории, особого режима использования земельного участка, в границах которого располагается данный объект

В соответствии со статьями 3.1, 5.1, 9.1, 33 Федерального закона от 25.06.2002 № 73-ФЗ «Об объектах культурного наследия (памятниках истории и культуры) народов Российской Федерации», статьей 17 Федерального закона от 22.10.2014 № 315-ФЗ «О внесении изменений в Федеральный закон «Об объектах культурного наследия (памятниках истории и культуры) народов Российской Федерации» и отдельные законодательные акты Российской Федерации», пунктом 1 статьи 4 Закона Кемеровской области от 29.12.2015 № 140-ОЗ «Об объектах культурного наследия (памятниках истории и культуры)», пунктом 4.1 положения о комитете по охране объектов культурного наследия Кемеровской области, утвержденным постановлением Коллегии Администрации Кемеровской области от 26.07.2016 № 296 п р и к а з ы в а ю:

1. Утвердить особенности (предмет охраны) объекта культурного наследия федерального значения – памятника археологии «Сапоговские курганы», расположенного на территории Ленинск-Кузнецкого муниципального района Кемеровской области, (далее – памятник археологии «Сапоговские курганы»), подлежащие обязательному сохранению, согласно приложению № 1 к настоящему приказу.

2. Утвердить границы территории памятника археологии «Сапоговские курганы» согласно приложению № 2 к настоящему приказу.

3. Утвердить особый режим использования земельного участка, в границах которого располагается памятник археологии «Сапоговские курганы», согласно приложению № 3 к настоящему приказу.

4. Направить копию настоящего приказа:

4.1. В филиал ФГБУ «Федеральная кадастровая палата Федеральной службы государственной регистрации, кадастра и картографии» по Кемеровской области для внесения сведений о границах территории объекта культурного наследия в государственный кадастр недвижимости;

4.2. В администрацию Ленинск-Кузнецкого муниципального района для размещения сведений о границах территории объекта культурного наследия в федеральной государственной информационной системе территориального планирования; в муниципальной информационной системе обеспечения градостроительной деятельности, для отображения сведений о границах территории объекта культурного наследия в документах территориального планирования, правилах землепользования и застройки, документации по планировке территории.

5. Контроль за исполнением настоящего приказа возложить на консультанта комитета по охране объектов культурного наследия Кемеровской области Соколова П.Г.

Председатель комитета по охране
объектов культурного наследия
Кемеровской области — Ю.Ю. Гизей

Приказ подготовил:
консультант комитета — П.Г. Соколов

Приложение № 1
к приказу комитета по охране
объектов культурного наследия
Кемеровской области
от 11 октября 2019 г. № 260

Особенности (предмет охраны) объекта культурного наследия федерального значения – памятника археологии «Сапоговские курганы»

Наименование объекта	Сапоговские курганы
Датировка	I тыс. н.э.
Адрес (местонахождение) объекта	Ленинск-Кузнецкий район, с. Сапогово.
Документ о принятии на государственную охрану	Решение Кемеровского областного Совета народных депутатов от 06.05.1978 № 212.
Предмет охраны	1) территория объекта культурного наследия площадью 20984 кв. м.; 2) культурные отложения, образовавшиеся в процессе жизнедеятельности человека и содержащие в себе недвижимые остатки и предметы материальной культуры; 3) погребения, полностью или частично скрытые в земле остатки и фрагменты хозяйственных, производственных, ритуальных и иных сооружений; 4) полностью или частично скрытые в земле, либо находящиеся на ее поверхности целые, либо фрагментированные предметы, изготовленные из глины, камня, кости, металлов и иных материалов, в том числе остеологического материала; 5) устоявшийся растительный покров территории; 6) особенности ландшафта.

Приложение № 2
к приказу комитета по охране
объектов культурного наследия
Кемеровской области
от 11 октября 2019 г. № 260

Границы территории объекта культурного наследия федерального значения – памятника археологии «Сапоговские курганы»

Граница территории объекта археологического наследия проходит по линии, закрепленной на местности 4 точками.

За исходную принимается точка **н1**, которая является северо-восточным углом территории объекта археологического наследия.

- от **н1** до **н2**, 176,84 метра на юго-восток под дирекционным углом 160°22'35";
- от **н2** до **н3**, 118,94 метра на юго-запад под дирекционным углом 254°21'38";
- от **н3** до **н4**, 164,06 метра на северо-запад под дирекционным углом 337°09'46";
- от **н4** до **н1**, 127,94 метра на северо-восток под дирекционным углом 68°14'16".

5

Графическое изображение (рисунок) границ территории объекта культурного наследия федерального значения – памятника археологии «Сапоговские курганы»

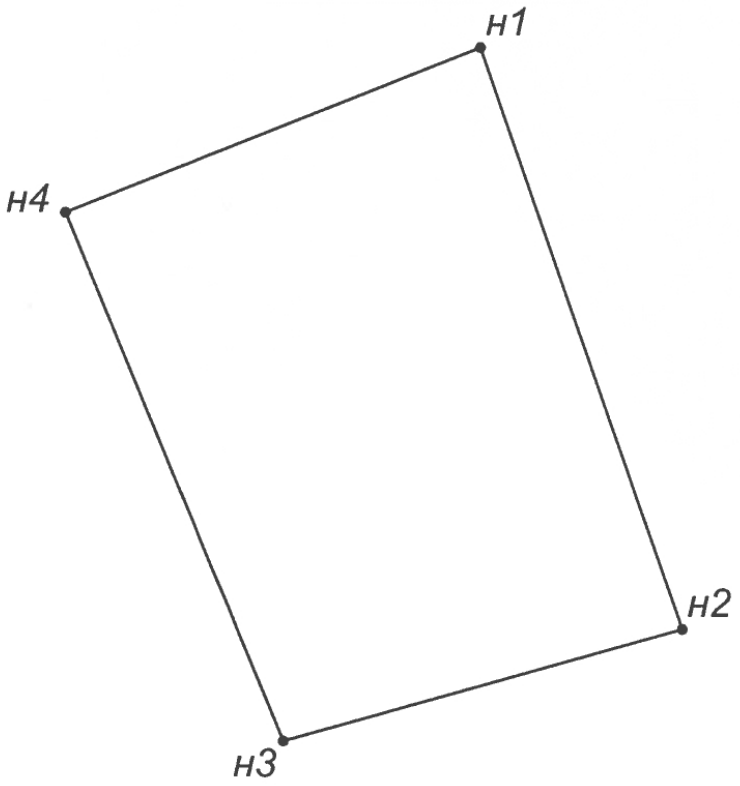

М 1: 2000

Координаты характерных (поворотных) точек границ территории объекта культурного наследия федерального значения – памятника археологии «Сапоговские курганы»

№ тчк	Дир УГ	Длина (м)	Система координат WGS-84		Система координат МСК-42 зона 1	
			Широта	Долгота	X	Y
н1	160°22'35"	176,84	54°43'05.4750"	86°02'08.4631"	553142,43	1336699,24
н2	254°21'38"	118,94	54°43'00.0729"	86°02'11.7051"	552975,87	1336758,62
н3	337°09'46"	164,06	54°42'59.0660"	86°02'05.2926"	552943,80	1336644,09
н4	68°14'16"	127,94	54°43'03.9721"	86°02'01.8041"	553095,00	1336580,41
					Площадь (кв.м.)	20984

Общий периметр границы – 587,78 м
Метод определения координат – инструментальный
Погрешность – 0,20 м

Приложение № 3
к приказу комитета по охране
объектов культурного наследия
Кемеровской области
от 11 октября 2019 г. № 260

Особый режим
использования земельного участка, в границах которого располагается объект культурного наследия федерального значения – памятник археологии «Сапоговские курганы»

Особый режим использования земельного участка, в границах которого располагается объект археологического наследия федерального значения – памятник археологии «Сапоговские курганы», расположенный на территории Ленинск-Кузнецкого муниципального района Кемеровской области (далее – объект археологического наследия), в пределах координат характерных (поворотных) точек границ территории объекта археологического наследия:

1. Запрещается:

1) изменение правового режима земельного участка по решениям исполнительных органов государственной власти и органов местного самоуправления без согласования с органом исполнительной власти Кемеровской области, уполномоченным в области сохранения, использования, популяризации и государственной охраны объектов культурного наследия (далее – региональный орган охраны объектов культурного наследия);

2) предоставление земельного участка по решениям исполнительных органов государственной власти и органов местного самоуправления без согласования с региональным органом охраны объектов культурного наследия;

3) проведение работ по выявлению и изучению объекта археологического наследия (далее – археологические полевые работы), в том числе любых работ с полным или частичным изъятием археологических находок без разрешения (открытого листа) на право проведения работ определенного вида на объекте археологического наследия, выдаваемого в порядке, установленном Правительством Российской Федерации;

4) проведение изыскательских работ, земляных работ, строительных работ, мелиоративных работ, хозяйственных работ, предусмотренных статьей 25 Лесного кодекса Российской Федерации работ по использованию лесов (за исключением работ, указанных в пунктах 3, 4 и 7 части 1 статьи 25 Лесного кодекса Российской Федерации), иных работ за исключением проведения таких работ при условии реализации раздела об обеспечении сохранности объекта археологического наследия в проекте проведения указанных работ или при условии реализации проекта обеспечения сохранности объекта археологического наследия либо при условии реализации плана проведения спасательных археологических полевых работ, включающих оценку воздействия проводимых работ на объект археологического наследия, получивших положительное заключение

государственной историко-культурной экспертизы и согласованных региональным органом охраны объектов культурного наследия;

5) производство сельскохозяйственных работ и распашка земельного участка в границах территории объекта археологического наследия.

2. Условия доступа граждан Российской Федерации, иностранных граждан и лиц без гражданства к объекту археологического наследия устанавливаются региональным органом охраны объектов культурного наследия по согласованию с собственником или иным законным владельцем земельного участка, в границах которого, в пределах координат характерных (поворотных) точек границ территории, располагается объект археологического наследия.

Приложение 3

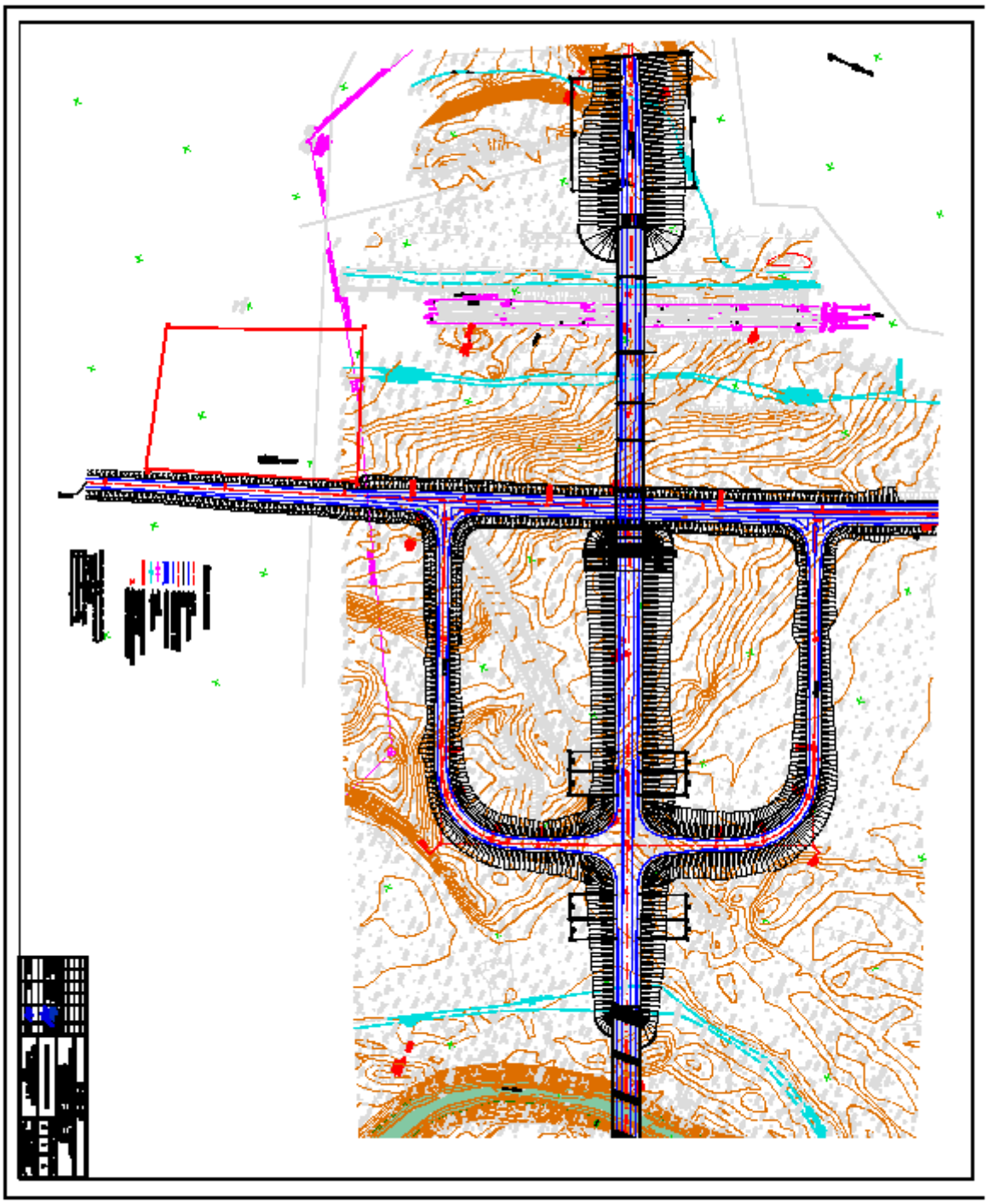

Взаимное расположение границ проектируемого объекта «Автомобильная дорога Новосибирск – Ленинск-Кузнецкий – Кемерово – Юрга на участке «Обход г. Ленинск-Кузнецкий»» и объекта культурного наследия «Сапоговские курганы»

Приложение 4

Общий вид современного состояния объекта культурного наследия
«Сапоговские курганы» (снято с севера и с юга)

Общий вид современного состояния объекта культурного наследия
«Сапоговские курганы» (снято с квадрокоптера)

Приложение 5

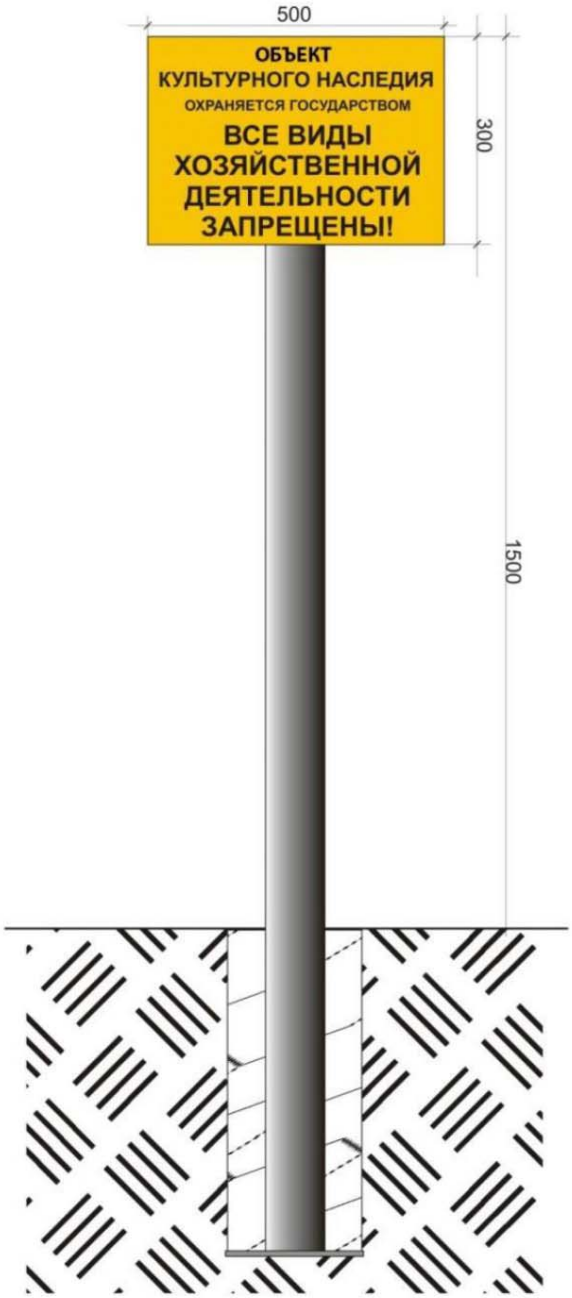

Эскиз информационного знака