АКТ № 17-11/20

ГОСУДАРСТВЕННОЙ ИСТОРИКО-КУЛЬТУРНОЙ ЭКСПЕРТИЗЫ

документации о выполненных археологических полевых работах, содержащей результаты исследований, в соответствии с которыми определяется наличие или отсутствие объектов культурного наследия, включенных в реестр, выявленных объектов культурного наследия либо объектов, обладающих признаками объектов культурного наследия на земельных участках, общей площадью 4,2 га, подлежащих воздействию земляных, строительных, хозяйственных и иных работ по объекту: «Строительство единого информационного центра для туристов в районе станции Лужба» в Междуреченском городском округе Кемеровской области

Настоящий Акт государственной историко-культурной экспертизы (далее – экспертиза) составлен в соответствии с Федеральным законом от 25 июня 2002 г. № 73-ФЗ «Об объектах культурного наследия (памятниках истории и культуры) народов Российской Федерации, Положением о государственной историко-культурной экспертизе, утвержденном Постановлением Правительства Российской Федерации от 15 июля 2009 г. № 569.

Дата начала проведения экспертизы: «12» ноября 2020 г.

Дата окончания экспертизы: «18» ноября 2020 г.

Место проведения экспертизы: город Новосибирск

Заказчик экспертизы: Общество с ограниченной ответственностью Научно-производственное объединение «Центр историко-культурных исследований»

Сведения об эксперте:

Фамилия, имя, отчество	**Постнов Александр Вадимович**
Образование	высшее
Специальность	археолог
Ученая степень (звание)	кандидат исторических наук
Стаж работы	26 лет
Место работы и должность	Старший научный сотрудник Федерального государственного бюджетного учреждения науки Института археологии и этнографии Сибирского отделения Российской академии наук.
Реквизиты аттестации	Приказ Министерства культуры Российской Федерации «Об утверждении статуса аттестованного эксперта по проведению государственной историко-культурной экспертизы» № 219 от 27.02.2019 г. Объекты экспертизы в соответствии с пп. 11.1,б, д ж, пп. 11.2 а, в «Положения о государственной историко-культурной экспертизе», утвержденного Постановлением Правительства Российской Федерации от 15 июля 2009 г. № 569

Эксперт признает всю меру ответственности за достоверность сведений, изложенных в заключении экспертизы в соответствии с законодательством Российской Федерации.

Отношения к заказчику

Эксперт:

- не имеет родственных связей с заказчиком (его должностными лицами, работниками);

- не состоит в трудовых отношениях с заказчиком;
- не имеет долговых или иных имущественных обязательств перед заказчиком;
- не владеет ценными бумагами, акциями (долями участия, паями в уставных капиталах) заказчика;
- не заинтересован в результатах исследований и решений, вытекающих из настоящего экспертного заключения, с целью получения выгоды в виде денег, ценностей, иного имущества, услуг имущественного характера или имущественных прав для себя или третьих лиц.

Цель и объект экспертизы

Цель экспертизы: определения наличия или отсутствия объектов культурного наследия, включенных в реестр, выявленных объектов культурного наследия либо объектов, обладающих признаками объектов культурного наследия на земельных участках, общей площадью 4,2 га, подлежащих воздействию земляных, строительных, хозяйственных и иных работ по объекту: «Строительство единого информационного центра для туристов в районе станции Лужба» в Междуреченском городском округе Кемеровской области.

Объект экспертизы: документация о выполненных археологических полевых работах, содержащая результаты исследований, в соответствии с которыми определяется наличие или отсутствие объектов культурного наследия включенных в реестр, выявленных объектов культурного наследия либо объектов, обладающих признаками объектов культурного наследия на земельных участках, общей площадью 4,2 га, подлежащих воздействию земляных, строительных, хозяйственных и иных работ по объекту: «Строительство единого информационного центра для туристов в районе станции Лужба» в Междуреченском городском округе Кемеровской области.

Перечень документов, представленных Заказчиком

1. Электронный вариант научно-технического отчета «Проведение обследования земельных участков, с целью установления наличия объектов историко-культурного наследия (археологической разведки), территории отводимой под проект: «Строительство единого информационного центра для туристов в районе станции Лужба» в Междуреченском городском округе Кемеровской области» (по открытому листу № 2410-2020 от 20.10.2020 г.) на 40 листах.
2. Письмо ООО «ПИП «Сиаль» от 31.08.2020 г. №168/2 с приложением ситуационного плана района изысканий с координатами точек района изысканий на 4 листах.
3. Письмо комитета по охране объектов культурного наследия Кузбасса от 07.09.2020 № 02/1788 о наличии (отсутствии) объектов культурного наследия на 2 листах.
4. Схема расположения объекта «Строительство единого информационного центра для туристов в районе станции Лужба» на кадастровом плане территории на 1 листе.
5. Эскиз расположения проектируемых зданий объекта «Единый информационный центр для туристов в районе станции Лужба». Вариант 1 на 1 листе.

Сведения об обстоятельствах, повлиявших на процесс проведения и результаты экспертизы

Обстоятельства, повлиявшие на процесс проведения и результаты экспертизы, отсутствуют.

Сведения о проведенных исследованиях

В процессе государственной историко-культурной экспертизы:

- выполнен анализ представленной документации, анализ действующего законодательства в сфере охраны культурного наследия;

- выполнен анализ соответствия представленной документации требованиям Положения о порядке проведения археологических полевых работ (археологических раскопок и разведок) и составления научной отчётной документации;

- выполнен анализ соответствия в представленной документации координатных привязок по картам и спутниковым спектрозональным трансформированным снимкам;

- выполнен анализ архивных и литературных источников, а также источников, из сети «Интернет», отражающих данные полевых и историко-архивных исследований прошлых лет, касающихся объекта экспертизы;

-оформлены результаты исследований, проведенных в рамках государственной историко-культурной экспертизы, в виде Акта.

Факты и сведения, выявленные и установленные в результате проведенных исследований

Общие сведения: Территория, отводимая под объект «Строительство единого информационного центра для туристов в районе станции Лужба» расположена в Междуреченском городском округе Кемеровской области.

Общая площадь земельных участков объекта – 4,2 га.

Испрашиваемая территория расположена на земельном участке с кадастровым номером: 42:08:0101010:227.

Испрашиваемая территория расположена в заболоченной низине правобережья р. Томь, в месте впадения в нее притока Амзас. Непосредственно поверхность заболоченной долины представлена слабовыраженным кочкарником, густо поросшим травой и кустарником. Уровень воды находится в 30-50 см от дневной поверхности, то есть на уровне нижнего отдела дерново-почвенного покрова. В основном техногенные нарушения представлены дренированными траншеями, следами от построек, выемками под коммуникации. Практически все нарушения поросли растениями рудеральной формы. Около 60% участка находиться под водой.

В физико-географическом отношении территория Междуреченского городского округа входит в состав Кузнецко-Салаирской провинции Кузнецко-Алтайской области Алтайско-Саянской физико-географической страны. Геологическое строение и рельеф являются одними из ведущих компонентов ландшафтов. Под их влиянием находятся особенности климата, в том числе – распределение тепла, степень континентальности и т.п. Косвенно рельеф влияет и на распределение почв, растительности, животного мира.

Данный район – горная страна с высотами до 1628 м. Это сложная горная система, состоящая из платообразных возвышений глубоко расчлененных эрозионными долинами. Гидроклиматогенные компоненты не менее сложны. Режим осадков континентальный (максимум в июле, минимум в феврале) и контролируется активностью циклональной деятельности. Индекс континентальности примерно одинаков в пределах всего региона (66-68%). По этому показателю климат на данной территории может считаться континентальным, приближаясь к резкоконтинентальному. Лето короткое. Внутренние воды в пределах региона включают р. Томь с притоками. Таковыми, прежде всего является р. Бельсу и р. Теба. Почвенно-растительный покров данного региона представляет собой зону распространения черневой тайги. В большинстве случаев она распространяется от самых подножий горных увалов. Реже, на восточных склонах, она располагается выше пояса березово-осиновых лесов. Почвы черневой тайги горнотаежные, псевдоподзолистые. Их формирование происходило в условиях сильнорасчлененного рельефа, на склонах большой крутизны. Поэтому процесс

промывания почвенного профиля и формирование горизонтов вымывания и вмывания сильно нарушается миграцией почвенных вод и переносом растворимых соединений, илистых и глинистых частиц вниз по склону, за пределы почвенного профиля.

Лесные сообщества животных представлены, в первую очередь, млекопитающими и птицами. Особенно богата орнитофауна, для которой обычны хищники (большой подорлик, ястреба), куриные (тетерев, рябчик), а также горлицы, кукушки, совы, дятлы, дроздовые, мухоловки, синицы и многие другие.

Ландшафт в пределах рассматриваемого региона представлен преобладающим типом черневой тайги. Кроме этого, выделяются участки гидроморфных ландшафтов.

Геологические условия здесь разнообразные. В рельефе – это зона низкогорья, водораздельный хребет. Детализация поверхности происходит под воздействием текучих вод и склоновых процессов. Преобладают горнотаежные псевдоподзолистые почвы. В целом, климат черневой тайги отличается от климата других ландшафтов региона повышенным количеством осадков, в том числе большой высотой снежного покрова, улучшенным увлажнением и рядом других черт, играющих значительную ландшафтообразующую роль. В зоне черневой тайги возрастает роль как дождевого (до 15-25%), так и грунтового (10-20%) питания рек. Благодаря увеличению (по сравнению с равнинными районами) количества осадков и мощности снежного покрова, для ландшафтов черневой тайги характерны многочисленные ручьи, которые на заброшенных разрезах быстро наполняют искусственные озера.

История археологических исследований. Первые археологические находки выявлены в 1920 г. на устье реки Бельсу (правый приток р. Томи). Был найден каменный сверленый молот, переданный в музей г. Новокузнецка [Эрдниев, 1958]. Также некоторые сведения о случайных находках в верховьях р. Томи в 1954 г были получены У.Э. Эрдниевым в ходе его археологической разведки вдоль строящейся железной дороги Сталинск-Абакан. В районе ст. Чульжан исследователем получено от местных жителей несколько железных предметов (наконечники стрел, нож) из погребения по обряду кремации [Ширин, 2002]. Между населёнными пунктами Борсук и Теба, возле скального прижима, который в последствии взорвали, был найден бронзовый топорик в виде втульчатого орудия с рубчатым обушком, имеющего аналогии в раннетагарских погребениях [Эрдниев, 1958].

Также в1954 г. при въезде в поселок Теба со стороны Междуреченска, при срезке глинистых отложений для будущей железной дороги, бульдозеристом Петром Фёдоровичем Невмывако, неожиданно была вскрыта могила. В разрушенном склепе из бревнышек толщиной 10-15 сантиметров строители увидели череп и небольшое количество костей человека. Могила была расположена на пригорке, примерно в 50 метрах от берега реки Томи. Ближе к берегу пригорок снижается, но обрыв расположен довольно высоко на безопасном от паводка месте. Пригорок разрезан руслом ручья, на левом берегу его находятся старинные дома, построенные ещё до Великой Отечественной войны. С левой стороны ручья сохранилась глинистая возвышенность, на которой когда-то стоял дом.

Немногочисленные памятники и местонахождения артефактов, известных на территории района, выявлены за последние 30 лет.

Планомерные археологические разведки в районе проведения работ связаны, главным образом, с работами Ю.В. Ширина. Материалы его многолетних разведок по обследованию течения р. Томи были опубликованы автором в 2015 г. [Ширин, 2015]. В 2012 г. Ю.В. Шириным по берегу р. Томи от г. Междуреченска до п. Теба была произведена разведка при строительстве второго железнодорожного на ветке Междуреченск – Теба. Участку сплошной разведки подверглась полоса берега длиною около 40 км. Объекты археологического наследия выявлены не были [Ширин, 2012].

Непосредственно вблизи участка разведку по берегу р. Томи в 2016 г. проводил Р.А. Мартюшов [Мартюшов, 2016], который проверял информацию о поступившем в ноябре 2013 г. в Новокузнецкий краеведческий музей кварцитовом нуклеусе, обнаруженном туристами на правом берегу р. Томь у пос. Амзас среди берегового галечника. По результатам работ был сделан вывод, что нуклеус был принесен в это место течением реки.

Согласно исследованиям количество археологических памятников в верхнем течении р. Томи в административных границах Междуреченского района представлено шестью ОАН.

Такое незначительное количество объектов археологического наследия в верхнем течении Томи, прежде всего, связано с ландшафтными особенностями Кузнецкого Алатау. Ландшафт – темнохвойная черневая тайга, «неудобный рельеф», единичное количество удобных селитебных террас, скальные отвесные берега Томи все это свидетельствует о вероятном незначительном наличии здесь древних памятников.

Обследования земельных участков. В полевом сезоне 2020 г. археологическим отрядом ООО НПО «ЦИИС» под руководством П.К. Ломова, произведено обследование земельных участков, общей площадью 4,2 га, подлежащих воздействию земляных, строительных, хозяйственных и иных работ по объекту: «Строительство единого информационного центра для туристов в районе станции Лужба», расположенном в Междуреченском городском округе Кемеровской области путем археологической разведки. Работы проводились на основании Открытого листа на право проведения археологических полевых работ № 2410-2020, выданного 20 октября 2020 г. Министерством культуры Российской федерации Ломову Павлу Константиновичу. Исполнитель археологических полевых работ (археологической разведки) – П.К. Ломов.

Исследования включали следующие виды работ:

- изучение архивных и литературных источников о предшествующих археологических исследованиях в районе предстоящих работ;

- анализ топографической ситуации и сплошное визуальное обследование территории земельного участка проектируемого объекта и непосредственно связанной с ним территории, включая осмотр всех нарушений почвенных покровов с целью выявления археологических предметов;

- зачистка существующих почвенных обнажений с целью поиска погребенных древних объектов и культурного слоя;

- шурфовка;

- фотофиксация всех проводимых работ и их результатов.

Разведка проходила пешим маршрутом. Участки тщательно осматривались, дополнительно изучались обнажения почвенных слоев (природные и техногенные нарушения почвы). Точная топографическая привязка производилась с использованием спутниковых систем глобального позиционирования GPS-приемника. Данные спутниковой навигации проецировались на картографическую основу, предоставленную Заказчиком.

В процессе археологического исследования участков, испрашиваемых под объект: «Строительство единого информационного центра для туристов в районе станции Лужба» в Междуреченском городском округе Кемеровской области было заложено 2 шурфа и одна стратиграфическая зачистка.

В ходе визуального обследования было установлено, что испрашиваемая территория расположена в заболоченной низине правобережья р. Томь, в месте впадения в нее притока Амзас. Непосредственно поверхность заболоченной долины представлена слабовыраженным кочкарником, густо поросшим травой и кустарником. Уровень воды находится в 30-50 см от дневной поверхности, то есть на уровне нижнего отдела дерново-почвенного покрова (прил. 1,

рис. 4 - 7).

На расположение шурфов также повлияла значительная степень техногенных нарушений. В основном они представлены дренированными траншеями, следами от построек, выемками под коммуникации. Практически все нарушения поросли растениями рудеральной формы. Около 60% участка находиться под водой.

Шурф №1 заложен в 190 м к ССВ от лодочной пристани переправы ст. Лужба, в 110 м к ЮВ от пешеходного моста через р. Амзас (прил. 1, рис. 2 - 3, 8 - 9). Географические координаты: 53°39'40,27"С 88°53'35,44"В. Размеры шурфа 2х2 м, глубина – 0,43 м.

В разрезе сверху вниз вскрыты следующие отложения:

1. Дерн – корни травяной растительности. Мощность слоя – 0,02 м.
2. Коричневый суглинок. Мощность слоя – 0,31 м.

Уровень грунтовых вод. Мощность – 0,1 м.

Шурф №2 заложен в 162 м к ССВ от лодочной пристани переправы ст. Лужба, в 180 м к ЮВ от пешеходного моста через р. Амзас (прил. 1, рис. 2 - 3, 10 - 11). Географические координаты: 53°39'38,32"С 88°53'36,67"В. Размеры шурфа 2х1 м, глубина – 0,4 м.

В разрезе сверху вниз вскрыты следующие отложения:

1. Дерн – корни травяной растительности. Мощность слоя – 0,02 м.
2. Коричневый суглинок. Мощность слоя – 0,28 м.

Уровень грунтовых вод. Мощность – 0,1 м.

Зачистка №3 заложена в 267 м к ССВ от лодочной пристани переправы ст. Лужба, в 142 м к ЮВ от пешеходного моста через р. Амзас (прил. 1, рис. 2 - 3, 12). Географические координаты: 53°39'41,38"С 88°53'39,61"В. Глубина зачистки – 0,7 м.

В разрезе сверху вниз вскрыты следующие отложения:

1. Дерн – корни травяной растительности. Мощность слоя – 0,02 м.
2. Коричневый суглинок. Мощность слоя – 0,58 м.

Коренная (горная) порода. Мощность – 0,1 м.

В ходе полевых и архивных исследований установлено:

1. Археологические работы в Междуреченском городском округе проходят с участием археологов. В опубликованных ими работах и архивных материалах информация об объектах археологического наследия на исследуемом земельном участке отсутствует;

2. Известные объекты археологического наследия, ближайшие к испрашиваемому земельному участку расположены на значительном удалении (более 1 км) от границы обследуемой территории. Угроза повреждения ОАН в ходе использования земельного участка отсутствует;

3. Результаты проведенных работ позволяют сделать вывод, что на земельных участках, подлежащих воздействию земляных, строительных, хозяйственных и иных работ по объекту: «Строительство единого информационного центра для туристов в районе станции Лужба» в Междуреченском городском округе Кемеровской области отсутствуют объекты культурного наследия, включенные в реестр и выявленные объекты культурного наследия. Объекты, обладающие признаками объекта культурного наследия, не обнаружены: в стратиграфических разрезах визуально фиксируемые признаки наличия культурного слоя отсутствуют; археологический материал в земляных выработках и в экспонированном состоянии на площади исследуемого участка отсутствует.

Перечень документов и материалов, собранных и полученных при проведении экспертизы, а также использованной для нее специальной, технической и справочной литературы

1. Положение о едином государственном реестре объектов культурного наследия (памятников истории и культуры) народов Российской Федерации, утвержденное приказом Министерства культуры от 03 октября 2011 г. № 954.

2. Приказ Министерства культуры Российской Федерации от 02 июля 2015 г. N 1906 «Об утверждении формы паспорта объекта культурного наследия».

3. Положение о порядке проведения археологических полевых работ (археологических раскопок и разведок) и составления научной отчетной документации (Утверждено постановлением Бюро Отделения историко-филологических наук Российской академии наук от 27 ноября 2013 г. № 85).

4. Письмо Министерства Культуры РФ № 12-01-39/05-АБ от 27 января 2012 г. о рекомендации методики определения границ территорий объектов археологического наследия.

5. Куминова А.В. Растительность Кемеровской области (ботанико-географическое районирование) / Под ред. В.В. Ревердатто. Новосибирск, 1949. 165 с.

6. Мартюшов Р.А. Археологическая разведка на юге Кемеровской области в верхнем течении р. Томи в 2016 г. // Новокузнецкий краеведческий музей. – Оп. 1. – Р. 1. – Д. 52.

7. Ширин Ю.В. Средневековые случайные находки предметов вооружения из Горной Шории // Материалы по военной археологии Алтая и сопредельных территорий. Барнаул, 2002. С. 130-134.

8. Ширин, Ю.В. Вклад У.Э. Эрдниева в исследование древнего прошлого Кузнецкого края // Кузнецкая старина. – Новокузнецк: Изд-во «Кузнецкая крепость», 2006. – Вып. 8. – С. 102-110.

9. Ширин Ю.В. Материалы археологических разведок на р. Томи // Из кузнецкой старины. Новокузнецк: ООО «Лотус-Пресс», 2015. Вып. 6. С. 4 – 75.

10. Эрдниев У.Э. Об археологических раскопках в 1954 г. в Кемеровской области. // Научный архив ИА РАН, 1955. Д. № 950.

Обоснования вывода экспертизы

Предоставленных заказчиком документов (сведений), а также собранных экспертом самостоятельно достаточно для подготовки заключения экспертизы.

Документация по земельному участку, подлежащих воздействию земляных, строительных, хозяйственных и иных работ, общей площадью 4,2 га по объекту: «Строительство единого информационного центра для туристов в районе станции Лужба» в Междуреченском городском округе Кемеровской области, представлена на экспертизу в полном объеме согласно 73-ФЗ; п. 16 «Положения о государственной историко-культурной экспертизе» (№569 от 15 июля 2009 г.).

Приведенные сведения об участках достоверны.

Схема расположения земельных участков на кадастровом плане территории соответствуют плану по объекту: «Строительство единого информационного центра для туристов в районе станции Лужба» в Междуреченском городском округе Кемеровской области. Испрашиваемая территория расположена на земельном участке с кадастровым номером: 42:08:0101010:227. Материалы отчета позволяют сделать вывод, что обследованная территория соответствует плану землеотвода по объекту: «Строительство единого информационного центра для туристов в районе станции Лужба» в Междуреченском городском округе Кемеровской области.

Работы по археологическому обследованию выполнены с соблюдением методики производства археологических исследований, хорошо документированы и проведены в соответствии с требованиями российского законодательства в области охраны историко-культурного наследия. Результаты полевых исследований позволяют сделать однозначный вывод об отсутствии культурного слоя на земельных участках, подлежащих воздействию земляных, строительных, хозяйственных и иных работ по объекту: «Строительство единого информационного центра для туристов в районе станции Лужба» в Междуреченском городском округе Кемеровской области.

Анализ представленных документов показал, что выводы, изложенные в представленной на экспертизу документации держателем открытого листа П.К. Ломовым об отсутствии объектов культурного наследия, включенных в реестр, либо выявленных объектов культурного наследия, либо объектов, обладающих признаками объектов культурного наследия на испрашиваемом земельном участке очевидны и достоверны.

Вывод экспертизы

Предоставленные для экспертизы материалы позволяют сделать вывод о том, что на земельных участках, общей площадью 4,2 га, подлежащих воздействию земляных, строительных, хозяйственных и иных работ по объекту: «Строительство единого информационного центра для туристов в районе станции Лужба» в Междуреченском городском округе Кемеровской области объекты культурного наследия, включенные в реестр, выявленные объекты культурного наследия, а также объекты, обладающие признаками объекта культурного наследия, отсутствуют. Испрашиваемый земельный участок расположен вне зон охраны, защитных зон объектов культурного наследия. Следовательно, на земельных участках, общей площадью 4,2 га, подлежащих воздействию земляных, строительных, хозяйственных и иных работ по объекту: «Строительство единого информационного центра для туристов в районе станции Лужба» в Междуреченском городском округе Кемеровской области, возможно проведение земляных, строительных, мелиоративных и (или) хозяйственных работ. **Заключение экспертизы положительное.**

Перечень приложений:

Приложение 1. Электронный вариант научно-технического отчета «Проведение обследования земельных участков, с целью установления наличия объектов историко-культурного наследия (археологической разведки), территории отводимой под проект: «Строительство единого информационного центра для туристов в районе станции Лужба» в Междуреченском городском округе Кемеровской области» (по открытому листу № 2410-2020 от 20.10.2020 г.) на 40 листах.

Приложение 2. Письмо Комитета по охране объектов культурного наследия Кузбасса № 02/1788 от 07.09.2020 на 2 листах.

Приложение 3. Эскиз расположения проектируемых зданий объекта «Единый информационный центр для туристов в районе станции Лужба». Вариант 1 на 1 листе.

Приложение 4. Схема расположения участка на кадастровой карте территории на 1 листе.

Дата оформления Акта экспертизы: **«18» ноября 2020 г.**

Эксперт _____А.В. Постнов

Постнов Александр Вадимович

Подписано цифровой подписью: Постнов Александр Вадимович
Дата: 2020.11.18 05:16:44 +07'00'

ОБЩЕСТВО С ОГРАНИЧЕННОЙ ОТВЕТСТВЕННОСТЬЮ
НАУЧНО-ПРОИЗВОДСТВЕННОЕ ОБЪЕДИНЕНИЕ
«ЦЕНТР ИСТРОИКО-КУЛЬТУРНЫХ ИССЛЕДОВАНИЙ»
ООО НПО «ЦИИС»

УТВЕРЖДАЮ
Технический директор
ООО НПО «ЦИИС»
_____ К. Ломов
«01» ноября 2020 г.

НАУЧНО-ТЕХНИЧЕСКИЙ ОТЧЕТ

Проведение обследования земельных участков, с целью установления наличия объектов историко-культурного наследия (археологической разведки), территории отводимой под проект: «Строительство единого информационного центра для туристов в районе станции Лужба» в Междуреченском городском округе Кемеровской области.
(по открытому листу № 2410-2020 от 20.10.2020 г.)

Новосибирск – 2020

АННОТАЦИЯ

Отчет 40 с., 1 том, 12 илл., 16 источников, 4 прил.

МЕЖДУРЕЧЕСКИЙ ГОРОДСКОЙ ОКРУГ, МЕЖДУРЕЧЕСКИЙ РАЙОН, КЕМЕРОВСКАЯ ОБЛАСТЬ, КУЗБАСС, АРХЕОЛОГИЧЕСКАЯ РАЗВЕДКА, АРХЕОЛОГИЧЕСКИЙ ШУРФ, РЕКА ТОМЬ, РЕКА АМЗАС.

В октябре 2020 года специалистами-археологами ООО НПО «ЦИИС» была проведена археологическая разведка земельного участка в рамках проекта: «Строительство единого информационного центра для туристов в районе станции Лужба» в Междуреченском городском округе (Междуреченском районе) Кемеровской области. Работы проводились по Открытому листу №2410-2020 от 20.10.2020 г. выданного на имя Ломова Павла Константиновича.

Цель работ – выявление объектов историко-культурного наследия (археологическая разведка) земельных участков рамках проекта: «Строительство единого информационного центра для туристов в районе станции Лужба» в Междуреченском городском округе (Междуреченском районе) Кемеровской области. Общая площадь обследования составила: 4,2 га.

Разведочные археологические работы проводились пешими маршрутами с визуальным обследованием территории и производством шурфов размерами 2,0х1,0 и 2,0х2,0. Места производства шурфов определялись с учетом геоморфологических условий местности, закономерностью расположения ОАН характерных для данной территории и антропогенной нагрузки.

В результате полевых археологических исследований объектов археологического наследия не выявлено.

Данный отчет содержит описание научно-исследовательских работ и их результатов.

Отчет выполнен в соответствии с «Положением о порядке проведения археологических полевых работ и составления научной отчетной документации», утвержденное постановлением Бюро Отделения историко-филологических наук Российской академии наук от 20.06.2018 №32. и «ГОСТ 7.32-2001 для отчетов о научно-исследовательской работе».

ОГЛАВЛЕНИЕ

АННОТАЦИЯ 2
ОГЛАВЛЕНИЕ 3
СПИСОК СОКРАЩЕНИЙ 4
ВВЕДЕНИЕ 5
ГЛАВА 1. ОБЩАЯ ХАРАКТЕРИСТИКА РАЙОНА РАБОТ. 7
1.1. КРАТКИЙ ОБЗОР ФИЗИКО-ГЕОГРАФИЧЕСКИХ И ГЕОМОРФОЛОГИЧЕСКИХ УСЛОВИЙ МЕЖДУРЕЧЕНСКОГО ГОРОДСКОГО ОКРУГА (МЕЖДУРЕЧЕНСКОГО РАЙОНА). 7
1.2. ИСТОРИЯ АРХЕОЛОГИЧЕСКИХ ИССЛЕДОВАНИЙ В МЕЖДУРЕЧЕНСКОМ ГОРОДСКОМ ОКРУГЕ (МЕЖДУРЕЧЕСКОМ РАЙОНЕ) 8
ГЛАВА 2. ПОЛЕВЫЕ АРХЕОЛОГИЧЕСКИЕ ИССЛЕДОВАНИЯ. РЕЗУЛЬТАТЫ РАБОТ. 10
2.1. МЕТОДИКА ПОЛЕВЫХ РАБОТ. 10
2.2. ОБЩАЯ ХАРАКТЕРИСТИКА ОБСЛЕДОВАННОГО УЧАСТКА 11
ЗАКЛЮЧЕНИЕ 13
ПЕРЕЧЕНЬ НОРМАТИВНЫХ ДОКУМЕНТОВ 15
СПИСОК ЛИТЕРАТУРЫ 16
СПИСОК ИЛЛЮСТРАЦИЙ 17
СПИСОК ТЕКСТОВЫХ ПРИЛОЖЕНИЙ 19
АЛЬБОМ ИЛЛЮСТАЦИЙ 20

СПИСОК СОКРАЩЕНИЙ

АО – Археологические открытия

АПИ – Археологическое проектирование и изыскания

ВОАН – выявленный объект культурного наследия

ГИКЭ – Государственная историко-культурная экспертиза

ИА РАН – Институт археологии РАН

ИАЭТ – Институт археологии и этнографии СО РАН

ИГУ – Иркутский государственный университет

ИИМК РАН – Институт истории материальной культуры РАН

КГПИ – Красноярский государственный педагогический институт

КГПУ – Красноярский государственный педагогический университет

ЛОИА АН СССР – Ленинградское отделение Института археологии Академии наук СССР

НГУ – Новосибирский государственный университет

НПО – научно-производственное объединение

ОАН – объект археологического наследия

ОАО – Открытое акционерное общество

ОКН — объект культурного наследия

ООО – Общество с ограниченной ответственностью

РАН – Российская академия наук

ОПИ – Отдел полевых исследований

СО РАН – Сибирское отделение Российской академии наук

СФУ – Сибирский федеральный университет

ЦИИС – Центр историко-культурных исследований

ВВЕДЕНИЕ

В октябре 2020 года специалистами-археологами ООО НПО «ЦИИС» была проведена археологическая разведка земельного участка в рамках проекта: «Строительство единого информационного центра для туристов в районе станции Лужба» в Междуреченском городском округе (Междуреченском районе) Кемеровской области. Работы проводились по Открытому листу №2410-2020 от 20.10.2020 г. выданного на имя Ломова Павла Константиновича.

Общая площадь участка археологического обследования составила: 4,2 га.

Цель исследования:

- проведение научно-исследовательских работ (археологической разведки) по обследованию земельных участков в рамках проекта: «Строительство единого информационного центра для туристов в районе станции Лужба» в Междуреченском городском округе (Междуреченском районе) Кемеровской области**.**

Задачи исследования:

- исследование архивных материалов, печатных и других источников, характеризующих известные археологические памятники районов предстоящих исследований и общую геолого-геоморфологическую ситуацию;

- определение перспективных участков поиска для выявления объектов археологического наследия (ОАН);

- определение отсутствия или наличия объектов археологического наследия, их культурной значимости, объектов, обладающих признаками объекта культурного наследия;

Разведка проводилась в соответствии с требованиями ОПИ ИА РАН к проведению разведки; на основании Открытого листа № 2410-2020 от 20.10.2020 г., выданного на имя Ломова Павла Константиновича.

Камеральная обработка полевых материалов, подготовка текста и иллюстративной части данного отчета произведена с участием сотрудников ООО НПО «ЦИИС»: Шатова Александра Геннадьевича, Тоцкого Дмитрия Анатольевича, Колонцова Сергея Владимировича.

В ходе работ было заложено два шурфа и одна зачистка. В результате изучения многочисленных техногенных и естественных обнажений признаков наличия объектов археологического наследия не выявлено.

Отчет выполнен в соответствии с «Положением о порядке проведения археологических полевых работ и составления научной отчетной документации»,

утвержденное постановлением Бюро Отделения историко-филологических наук Российской академии наук от 20.06.2018 №32. и «ГОСТ 7.32-2001 для отчетов о научно исследовательской работе».

ГЛАВА 1. ОБЩАЯ ХАРАКТЕРИСТИКА РАЙОНА РАБОТ.

1.1. КРАТКИЙ ОБЗОР ФИЗИКО-ГЕОГРАФИЧЕСКИХ И ГЕОМОРФОЛОГИЧЕСКИХ УСЛОВИЙ МЕЖДУРЕЧЕНСКОГО ГОРОДСКОГО ОКРУГА (МЕЖДУРЕЧЕНСКОГО РАЙОНА).

Территория Междуреченского городского округа (Междуреченского района) входит в состав Кузнецко-Салаирской провинции Кузнецко-Алтайской области Алтайско-Саянской физико-географической страны. Геологическое строение и рельеф являются одними из ведущих компонентов ландшафтов. Под их влиянием находятся особенности климата, в том числе – распределение тепла, степень континентальности и т.п. Косвенно рельеф влияет и на распределение почв, растительности, животного мира.

Данный район – горная страна с высотами до 1628 м. Это сложная горная система, состоящая из платообразных возвышений глубоко расчлененных эрозионными долинами. Гидроклиматогенные компоненты не менее сложны. Режим осадков континентальный (максимум в июле, минимум в феврале) и контролируется активностью циклональной деятельности. Индекс континентальности примерно одинаков в пределах всего региона (66-68%). По этому показателю климат на данной территории может считаться континентальным, приближаясь к резкоконтинентальному. Лето короткое. Внутренние воды в пределах региона включают р. Томь с притоками. Таковыми, прежде всего является р. Бельсу и р. Теба. Почвенно-растительный покров данного региона представляет собой зону распространения черневой тайги. В большинстве случаев она распространяется от самых подножий горных увалов. Реже, на восточных склонах, она располагается выше пояса березово-осиновых лесов. Почвы черневой тайги горнотаежные, псевдоподзолистые. Их формирование происходило в условиях сильнорасчлененного рельефа, на склонах большой крутизны. Поэтому процесс промывания почвенного профиля и формирование горизонтов вымывания и вмывания сильно нарушается миграцией почвенных вод и переносом растворимых соединений, илистых и глинистых частиц вниз по склону, за пределы почвенного профиля.

Животный мир. Лесные сообщества животных представлены, в первую очередь, млекопитающими и птицами. Особенно богата орнитофауна, для которой обычны хищники (большой подорлик, ястреба), куриные (тетерев, рябчик), а также горлицы, кукушки, совы, дятлы, дроздовые, мухоловки, синицы и многие другие.

Ландшафт в пределах рассматриваемого региона представлен преобладающим типом черневой тайги. Кроме этого, выделяются участки гидроморфных ландшафтов.

Геологические условия здесь разнообразные. В рельефе – это зона низкогорья, водораздельный хребет. Детализация поверхности происходит под воздействием текучих

вод и склоновых процессов. Преобладают горнотаежные псевдоподзолистые почвы. В целом, климат черневой тайги отличается от климата других ландшафтов региона повышенным количеством осадков, в том числе большой высотой снежного покрова, улучшенным увлажнением и рядом других черт, играющих значительную ландшафтообразующую роль. В зоне черневой тайги возрастает роль как дождевого (до 15-25%), так и грунтового (10-20%) питания рек. Благодаря увеличению (по сравнению с равнинными районами) количества осадков и мощности снежного покрова, для ландшафтов черневой тайги характерны многочисленные ручьи, которые на заброшенных разрезах быстро наполняют искусственные озера.

Законом Кемеровской области от 17 декабря 2004 года № 104-ОЗ, в ходе муниципальной реформы, муниципальное образование город Междуреченск — Междуреченский район было преобразовано в муниципальное образование Междуреченский городской округ. В рамках административно-территориального устройства области, территорию городского округа составляют две административно-территориальные единицы области: Междуреченский район как административный район и город Междуреченск как город областного подчинения.

1.2. ИСТОРИЯ АРХЕОЛОГИЧЕСКИХ ИССЛЕДОВАНИЙ В МЕЖДУРЕЧЕНСКОМ ГОРОДСКОМ ОКРУГЕ (МЕЖДУРЕЧЕСКОМ РАЙОНЕ)

Район проведения археологических работ на сегодняшний день остается одним из слабо изученных на территории Кемеровской области.

Первые археологические находки выявлены в 1920 г. на устье реки Бельсу (правый приток р. Томи). Был найден каменный сверленый молот, переданный в музей г. Новокузнецка [Эрдниев, 1958]. Также некоторые сведения о случайных находках в верховьях р. Томи в 1954 г были получены У.Э. Эрдниевым в ходе его археологической разведки вдоль строящейся железной дороги Сталинск-Абакан. В районе ст. Чульжан исследователем получено от местных жителей несколько железных предметов (наконечники стрел, нож) из погребения по обряду кремации [Ширин, 2002]. Между населёнными пунктами Борсук и Теба, возле скального прижима, который в последствии взорвали, был найден бронзовый топорик в виде втульчатого орудия с рубчатым обушком, имеющего аналогии в раннетагарских погребениях [Эрдниев, 1958].

Также в1954 г. при въезде в поселок Теба со стороны Междуреченска, при срезке глинистых отложений для будущей железной дороги, бульдозеристом Петром Фёдоровичем Невмывако, неожиданно была вскрыта могила. В разрушенном склепе из бревнышек толщиной 10-15 сантиметров строители увидели череп и небольшое

количество костей человека. Могила была расположена на пригорке, примерно в 50 метрах от берега реки Томи. Ближе к берегу пригорок снижается, но обрыв расположен довольно высоко на безопасном от паводка месте. Пригорок разрезан руслом ручья, на левом берегу его находятся старинные дома, построенные ещё до Великой Отечественной войны. С левой стороны ручья сохранилась глинистая возвышенность, на которой когда-то стоял дом.

Немногочисленные памятники и местонахождения артефактов, известных на территории района, выявлены за последние 30 лет.

Планомерные археологические разведки в районе проведения работ связаны, главным образом, с работами Ю.В. Ширина. Материалы его многолетних разведок по обследованию течения р. Томи были опубликованы автором в 2015 г. [Ширин, 2015]. В 2012 г. Ю.В. Шириным по берегу р. Томи от г. Междуреченска до п. Теба была произведена разведка при строительстве второго железнодорожного на ветке Междуреченск – Теба. Участку сплошной разведки подверглась полоса берега длиною около 40 км. Объекты археологического наследия выявлены не были [Ширин, 2012].

Непосредственно вблизи участка разведку по берегу р. Томи в 2016 г. проводил Р.А. Мартюшов [2016], который проверял информацию о поступившем в ноябре 2013 г. в Новокузнецкий краеведческий музей кварцитовом нуклеусе, обнаруженном туристами на правом берегу р. Томь у пос. Амзас среди берегового галечника. По результатам работ был сделан вывод, что нуклеус был принесен в это место течением реки.

Согласно исследованиям количество археологических памятников в верхнем течении р. Томи в административных границах Междуреченского района представлено шестью ОАН.

Такое незначительное количество объектов археологического наследия в верхнем течении Томи, прежде всего, связано с ландшафтными особенностями Кузнецкого Алатау. Ландшафт – темнохвойная черневая тайга, «неудобный рельеф», единичное количество удобных селитебных террас, скальные отвесные берега Томи все это свидетельствует о вероятном незначительном наличии здесь древних памятников.

ГЛАВА 2. ПОЛЕВЫЕ АРХЕОЛОГИЧЕСКИЕ ИССЛЕДОВАНИЯ. РЕЗУЛЬТАТЫ РАБОТ.

2.1. МЕТОДИКА ПОЛЕВЫХ РАБОТ.

Разведка проводилась по методике, соответствующей требованиям ОПИ ИА РАН к проведению разведки по Открытому листу и изложенной в «Положении о порядке проведения археологических полевых работ и составления научной отчётной документации» (утверждено 20.06.2018 г).

Археологические работы проводились в 2 этапа. На первом этапе были проанализированы имеющиеся архивные материалы, данные дистанционного зонирования на территорию предполагаемого исследования. Было установлено, что участки археологической разведки расположены на землях, обладающих признаками наличия объектов культурного наследия.

Полевые работы включали осмотр местности с целью выявления археологических сооружений, осмотр обнажений поверхности на предмет наличия подъемного материала, выполнение стратиграфических разрезов для выявления культурного слоя, определения его структуры и мощности. В случае обнаружения объектов культурного наследия проводился весь комплекс мероприятий, предусмотренных «Положением о порядке проведения археологических полевых работ…». [Положение…. М. 2018].

Стратиграфические разрезы (шурфы) закладывались в местах наибольшей вероятности обнаружения объектов культурного наследия согласно п.3.20 «Положения о порядке проведения археологических полевых работ…». [Положение…. М. 2018].

В отчете стратиграфические разрезы без признаков наличия культурного слоя и не расположенные на территории археологического объекта представлены профилем и фотографией одного из бортов согласно п.6.7.н «Положения о порядке проведения археологических полевых работ…». [Положение…. М. 2018].

Фотография проводилась цифровым фотоаппаратом Nikon D3500. При выполнении работ, на первый план была поставлена задача выявления археологических объектов, разрушаемых в результате хозяйственной деятельности, поэтому, на обследованных участках проводилась фотофиксация хозяйственных объектов, разрушений поверхности и типичных ландшафтов.

2.2. ОБЩАЯ ХАРАКТЕРИСТИКА ОБСЛЕДОВАННОГО УЧАСТКА

В территориально-административном отношении исследуемый участок с кадастровым номером 42:08:0101010:227 площадью 4,2 га располагается на территории Кемеровской области в Междуреченском городском округе (Междуреченском районе) (рис. 1,2).

Законом Кемеровской области от 17 декабря 2004 года № 104-ОЗ, в ходе муниципальной реформы, муниципальное образование город Междуреченск — Междуреченский район было преобразовано в муниципальное образование Междуреченский городской округ. В рамках административно-территориального устройства области, территорию городского округа составляют две административно-территориальные единицы области: Междуреченский район как административный район и город Междуреченск как город областного подчинения.

Обследуемый участок расположен в заболоченной низине правобережья р. Томь, в месте впадения в нее притока Амзас.

Непосредственно поверхность заболоченной долины представлена слабовыраженным кочкарником, густо поросшим травой и кустарником. Уровень воды находится в 30-50 см от дневной поверхности, то есть на уровне нижнего отдела дерново-почвенного покрова (рис. 4 - 7).

На расположение шурфов также повлияла значительная степень техногенных нарушений. В основном они представлены дренированными траншеями, следами от построек, выемками под коммуникации. Практически все нарушения поросли растениями рудеральной формы. Около 60% участка находиться под водой.

В целом на перспективных участках, с целью выявления культурного слоя и определения его распространения, было заложено 2 шурфа: Шурф №1 размерами 2х2 м; Шурф №2 размерами 2х1 м; а также 1 зачистка обнажения.

Глубина шурфов производилась в соответствии со стратиграфической ситуацией, и уровнем грунтовых вод. Все зачистки имеют единую сплошную порядковую нумерацию. Для каждой зачистки производилась топографическая привязка с использованием GPS-приемника. Данные спутниковой навигации спроецированы на картографическую основу.

Шурф №1.

Заложен в 190 м к ССВ от лодочной пристани переправы ст. Лужба, в 110 м к ЮВ от пешеходного моста через р. Амзас (рис. 2 - 3, 8 - 9).

Стратиграфия шурфа (рис. 9 – *1*):

Дерн – корни травяной растительности. Мощность слоя – 0,02 м.

Коричневый суглинок. Мощность слоя – 0,31 м.

Уровень грунтовых вод. Мощность – 0,1

Глубина шурфа – 0,43 м.

По завершении работ шурф был рекультивирован (рис. 9 – 2).

Шурф №2

Заложен в 162 м к ССВ от лодочной пристани переправы ст. Лужба, в 180 м к ЮВ от пешеходного моста через р. Амзас (рис. 2 - 3, 10 - 11).

Стратиграфия шурфа (рис. 11 – *1*):

Дерн – корни травяной растительности. Мощность слоя – 0,02 м.

Коричневый суглинок. Мощность слоя – 0,28 м.

Уровень грунтовых вод. Мощность – 0,1

Глубина шурфа – 0,4 м.

По завершении работ шурф был рекультивирован (рис. 11 – 2).

Зачистка №3

Заложен в 267 м к ССВ от лодочной пристани переправы ст. Лужба, в 142 м к ЮВ от пешеходного моста через р. Амзас (рис. 2 - 3, 12).

Стратиграфия шурфа (рис. 12 – *2*):

Дерн – корни травяной растительности. Мощность слоя – 0,02 м.

Коричневый суглинок. Мощность слоя – 0,58 м.

Коренная (горная) порода. Мощность – 0,1

Глубина зачистки – 0,7 м.

Таблица №1. Ведомость координат шурфов. Система координат WGS-84.

№	Северная широта	Восточная долгота
Шурф №1	53°39'40,27"	88°53'35,44"
Шурф №2	53°39'38,32"	88°53'36,67"
Зачистка №3	53°39'41,38"	88°53'39,61"

ЗАКЛЮЧЕНИЕ

Таким образом, исследована вся площадь земельных участков, в рамках проекта: «Строительство единого информационного центра для туристов в районе станции Лужба» в Междуреченском городском округе (Междуреченском районе) Кемеровской области. Поэтапно выполнены следующие виды работ:

1. Предварительные работы (подготовка программы археологических исследований, получение Открытого листа в МК РФ, проведение историко-архивных и библиографических исследований).

Произведен анализ фондовых и архивных данных. Проработаны, проанализированы и обобщены печатные источники по региону исследования.

Получен Открытый лист №2410-2020 от 20.10.2020 г. на имя Ломова Павла Константиновича.

2. Полевые разведочные археологические исследования (натурное обследование территории, шурфовка перспективных в плане возможного выявления объектов культурного наследия участков).

В полевых работах был задействован археологический отряд, сформированный ООО НПО «ЦИИС» включивший в себя 3 специалистов археологов, 1 наемного рабочего. Работа производилась в пешем порядке с доставкой рабочих групп к месту исследования железнодорожным и речным транспортом.

С целью выявления культурного слоя, в наиболее перспективных для этого местах, было выполнено два стратиграфических шурфа размерами 2х1 м и 2х2 м. А также одна зачистка обнажения

Места закладки шурфов определялись с учетом техногенной нагрузки и геоморфологических условий. При этом учитывалось: характеристики микрорельефа (присутствие визуально определимых повышений или понижений); степень нарушения целостности литологических отложений; закономерности расположения ОАН на данной территории.

3. Подготовка отчёта о научно-исследовательской работе (камеральная обработка материалов, полевой документации).

По результатам камеральной обработки данных подготовлен отчет о результатах археологического обследования.

Отчет выполнен в соответствии с «Положением о порядке проведения археологических полевых работ и составления научной отчетной документации», утвержденное постановлением Бюро Отделения историко-филологических наук Российской академии наук от 20.06.2018 №32. и «ГОСТ 7.32-2001 для отчетов о научно

исследовательской работе».

В результате археологического исследования испрашиваемых земельных участков в рамках проекта: «Строительство единого информационного центра для туристов в районе станции Лужба» в Междуреченском городском округе (Междуреченском районе) Кемеровской области объектов, обладающих признаками культурного наследия, не выявлено. Предмет охраны не установлен.

ПЕРЕЧЕНЬ НОРМАТИВНЫХ ДОКУМЕНТОВ

Археологические работы, представленные в настоящем отчете, проводились в соответствии со следующими нормативным документами:

Федеральный закон от 25.06.2002 № 73-ФЗ «Об объектах культурного наследия (памятниках истории и культуры) народов Российской Федерации»;

Федеральный закон от 23.07.2013 № 245-ФЗ «О внесении изменений в отдельные законодательные акты Российской Федерации в части пресечения незаконной деятельности в области археологии»;

Федеральный закон Российской Федерации от 24.07.2007 № 221 «О государственном кадастре недвижимости»;

Положение о едином государственном реестре объектов культурного наследия (памятников истории и культуры) народов Российской Федерации, утвержденное приказом Министерства культуры Российской Федерации от 03.12.2011 № 954;

Положение о зонах охраны объектов культурного наследия (памятников истории и культуры) народов Российской Федерации, утвержденное постановлением Правительства Российской Федерации от 26.04.2008 № 315;

Положение о государственной историко-культурной экспертизе, утвержденное Постановлением Правительства Российской Федерации от 15.07.2009 № 569;

Методика определения границ территорий объектов археологического наследия, рекомендованная письмом Министерства культуры Российской Федерации от 27.01.2012 № 12-01-39/05-АБ;

Положение о порядке проведения археологических полевых работ и составления научной отчётной документации, утверждено постановлением Бюро Отделения историко-филологических наук Российской академии наук от 27 ноября 2013 г. № 85.

Рекомендации по проведению спасательных археологических полевых работ (разработаны Институтом археологии РАН и Комитетом по культурному наследию г. Москвы 30.11.2008 г.).

Перечень выявленных объектов культурного наследия, расположенных на территории Кемеровской области (по состоянию на 13.07.2020) // Комитет по охране объектов культурного наследия [сайт]. URL: http://www.oknkuzbass.ru/docs/vievlennieokn_13.07.2020.pdf

СПИСОК ЛИТЕРАТУРЫ

1. Куминова А.В. Растительность Кемеровской области (ботанико-географическое районирование)/ Под ред. В.В. Ревердатто. Новосибирск, 1949. 165 с.

2. Мартюшов Р.А. Археологическая разведка на юге Кемеровской области в верхнем течении р. Томи в 2016 г. // Новокузнецкий краеведческий музей. – Оп. 1. – Р. 1. – Д. 52.

3. Ширин Ю.В. Средневековые случайные находки предметов вооружения из Горной Шории // Материалы по военной археологии Алтая и сопредельных территорий. Барнаул, 2002. С. 130-134.

4. Ширин, Ю.В. Вклад У.Э. Эрдниева в исследование древнего прошлого Кузнецкого края // Кузнецкая старина. – Новокузнецк: Изд-во «Кузнецкая крепость», 2006. – Вып. 8. – С. 102-110.

5. Ширин Ю.В. Материалы археологических разведок на р. Томи // Из кузнецкой старины. Новокузнецк: ООО «Лотус-Пресс», 2015. Вып. 6. С. 4 – 75.

6. Эрдниев У.Э. Об археологических раскопках в 1954 г. в Кемеровской области. // Научный архив ИА РАН, 1955. Д. № 950

СПИСОК ИЛЛЮСТРАЦИЙ

Рис. 1. Археологическая разведка по проекту: «Строительство единого информационного центра для туристов в районе станции Лужба» в Междуреченском городском округе Кемеровской области. 1 - Обзорная карта расположения участков работ. М 1:500000; 2 - Обзорная карта расположения участков работ. М 1:200 000.

Рис. 2. Археологическая разведка по проекту: «Строительство единого информационного центра для туристов в районе станции Лужба» в Междуреченском городском округе Кемеровской области. Схема расположения участка археологических работ. М:10000

Рис. 3. Археологическая разведка по проекту: «Строительство единого информационного центра для туристов в районе станции Лужба» в Междуреченском городском округе Кемеровской области. Схема расположения участка археологических работ. М 1:10000

Рис. 4. Археологическая разведка по проекту: «Строительство единого информационного центра для туристов в районе станции Лужба» в Междуреченском городском округе Кемеровской области. 1 - Вид на участок обследования. Снято с ЮЮЗ; 2 - Вид на участок обследования. Снято с Ю.

Рис. 5. Археологическая разведка по проекту: «Строительство единого информационного центра для туристов в районе станции Лужба» в Междуреченском городском округе Кемеровской области. 1 - Общий вид на участок обследования. Юго-западная граница. Снято с Ю; 2 - Общий вид на участок обследования. Южная граница. Снято с Ю.

Рис. 6. Археологическая разведка по проекту: «Строительство единого информационного центра для туристов в районе станции Лужба» в Междуреченском городском округе Кемеровской области. 1 - Общий вид на участок обследования. Центральная часть. Снято с Ю; 2 - Общий вид на участок обследования. Центральная часть. Снято с В.

Рис. 7. Археологическая разведка по проекту: «Строительство единого информационного центра для туристов в районе станции Лужба» в Междуреченском городском округе Кемеровской области. 1 - Общий вид на участок обследования. Центральная часть. Снято с Ю; 2 - Общий вид на участок обследования. Восточная граница. Снято с ЮЮЗ.

Рис. 8. Археологическая разведка по проекту: «Строительство единого информационного центра для туристов в районе станции Лужба» в Междуреченском городском округе Кемеровской области. Шурф №1. 1 - Место закладки. Снято с Ю; 2 -

После завершения работ. Снято с Ю.

Рис. 9. Археологическая разведка по проекту: «Строительство единого информационного центра для туристов в районе станции Лужба» в Междуреченском городском округе Кемеровской области. Шурф №1. 1 - Северная стенка. Снято с Ю; 2 - Рекультивация. Снято с Ю.

Рис. 10. Археологическая разведка по проекту: «Строительство единого информационного центра для туристов в районе станции Лужба» в Междуреченском городском округе Кемеровской области. Шурф №2. 1 - Место закладки. Снято с Ю; 2 - После завершения работ. Снято с Ю.

Рис. 11. Археологическая разведка по проекту: «Строительство единого информационного центра для туристов в районе станции Лужба» в Междуреченском городском округе Кемеровской области. Шурф №2. 1 - Северная стенка. Снято с Ю; 2 - Рекультивация. Снято с Ю.

Рис. 12. Археологическая разведка по проекту: «Строительство единого информационного центра для туристов в районе станции Лужба» в Междуреченском городском округе Кемеровской области. Зачистка №3. 1 - Место закладки. Снято с ЮВ; 2 - Профиль. Снято с ЮВ.

СПИСОК ТЕКСТОВЫХ ПРИЛОЖЕНИЙ

Письмо Комитета по охране объектов культурного наследия Кузбасса №02/1788 от 07.09 2020 г.

План-схема обследуемого участка.

Схема земельного участка на публичной кадастровой карте

Открытый лист №2410-2020 от 20.10.2020 г. на имя Ломова Павла Константиновича.

АЛЬБОМ ИЛЛЮСТАЦИЙ

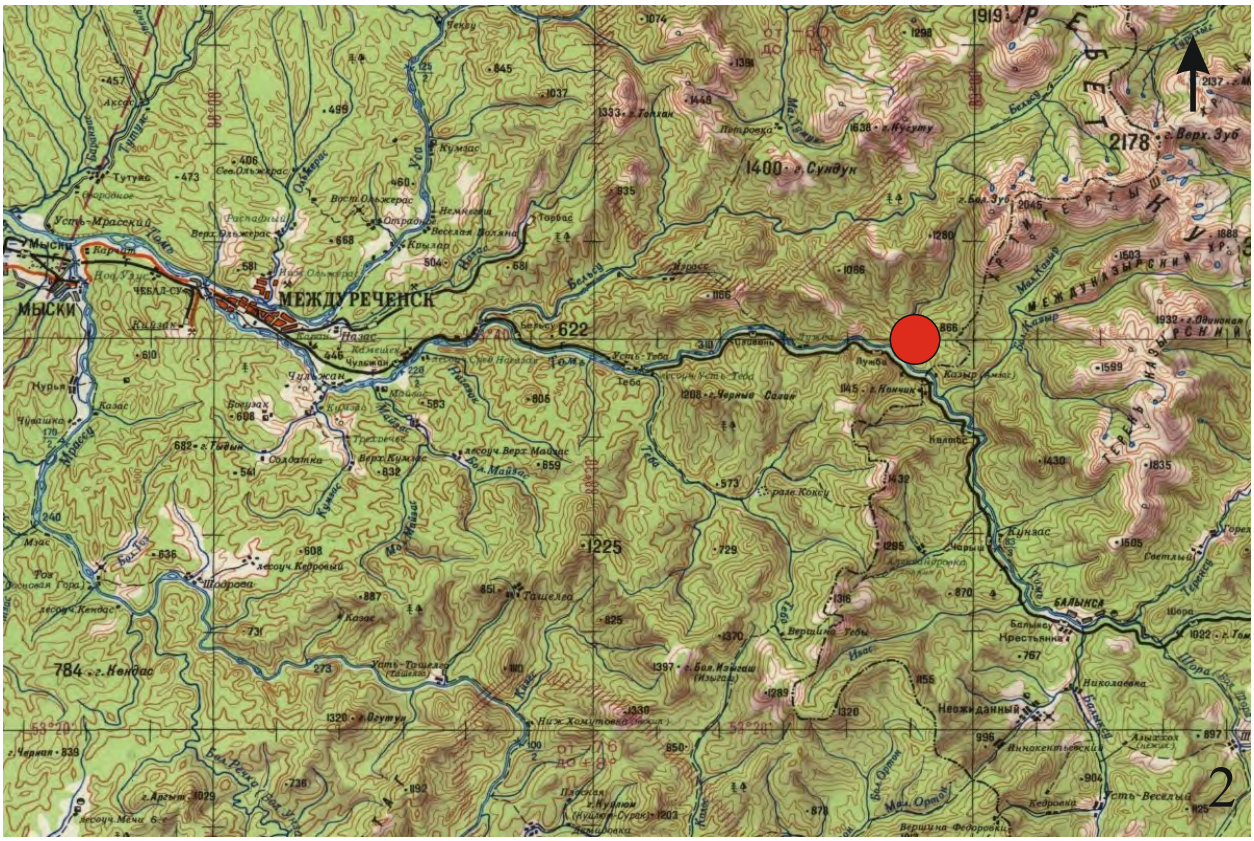

Рис. 1. Археологическая разведка по проекту: «Строительство единого информационного центра для туристов в районе станции Лужба» в Междуреченском районе Кемеровской области. 1 - Обзорная карта расположения участков работ. М 1:500000; 2 - Обзорная карта расположения участков работ. М 1:200 000.

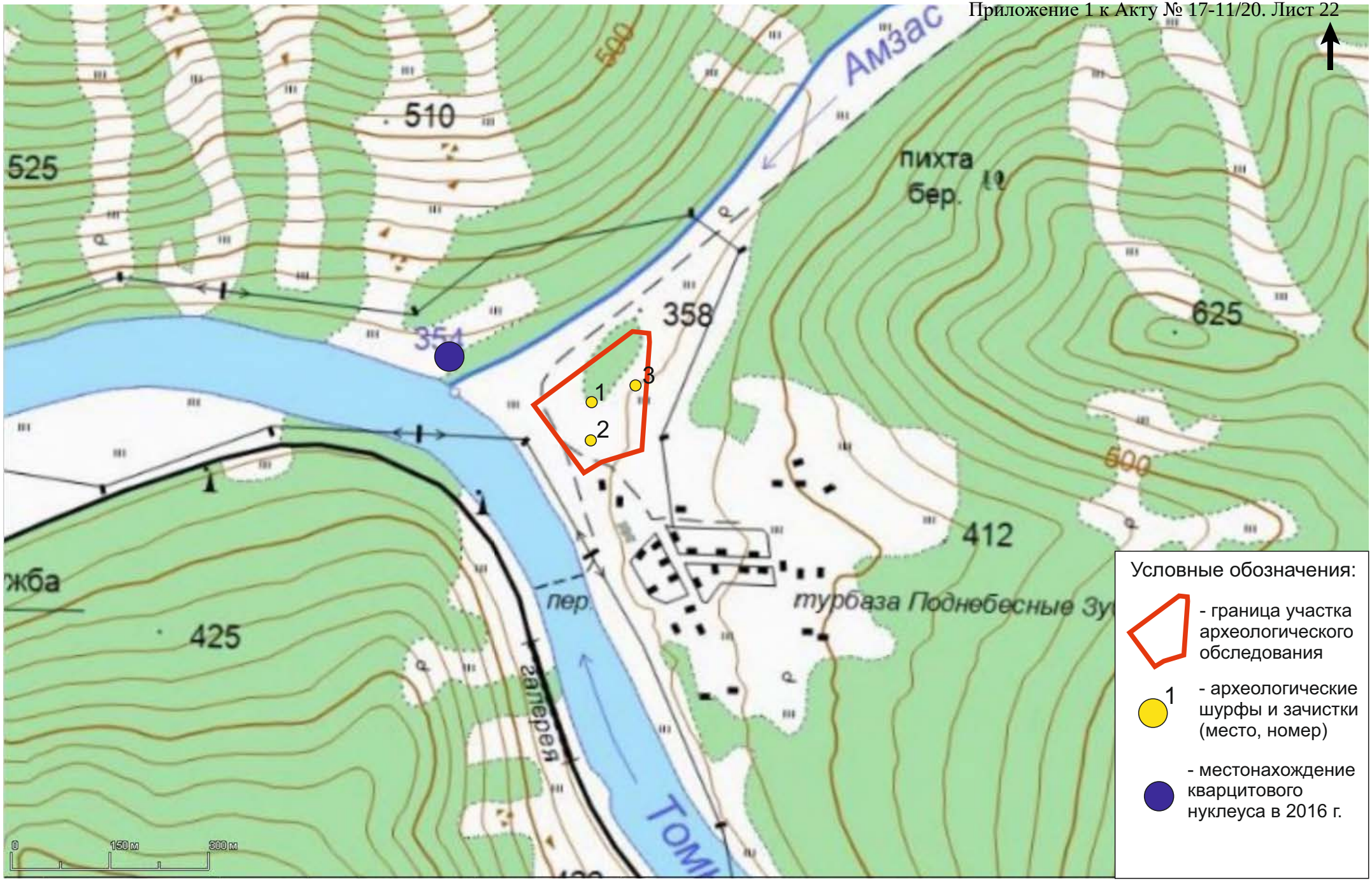

Рис. 2. Археологическая разведка по проекту: «Строительство единого информационного центра для туристов в районе станции Лужба» в Междуреченском районе Кемеровской области. Схема расположения участка археологических работ. М 1:10000

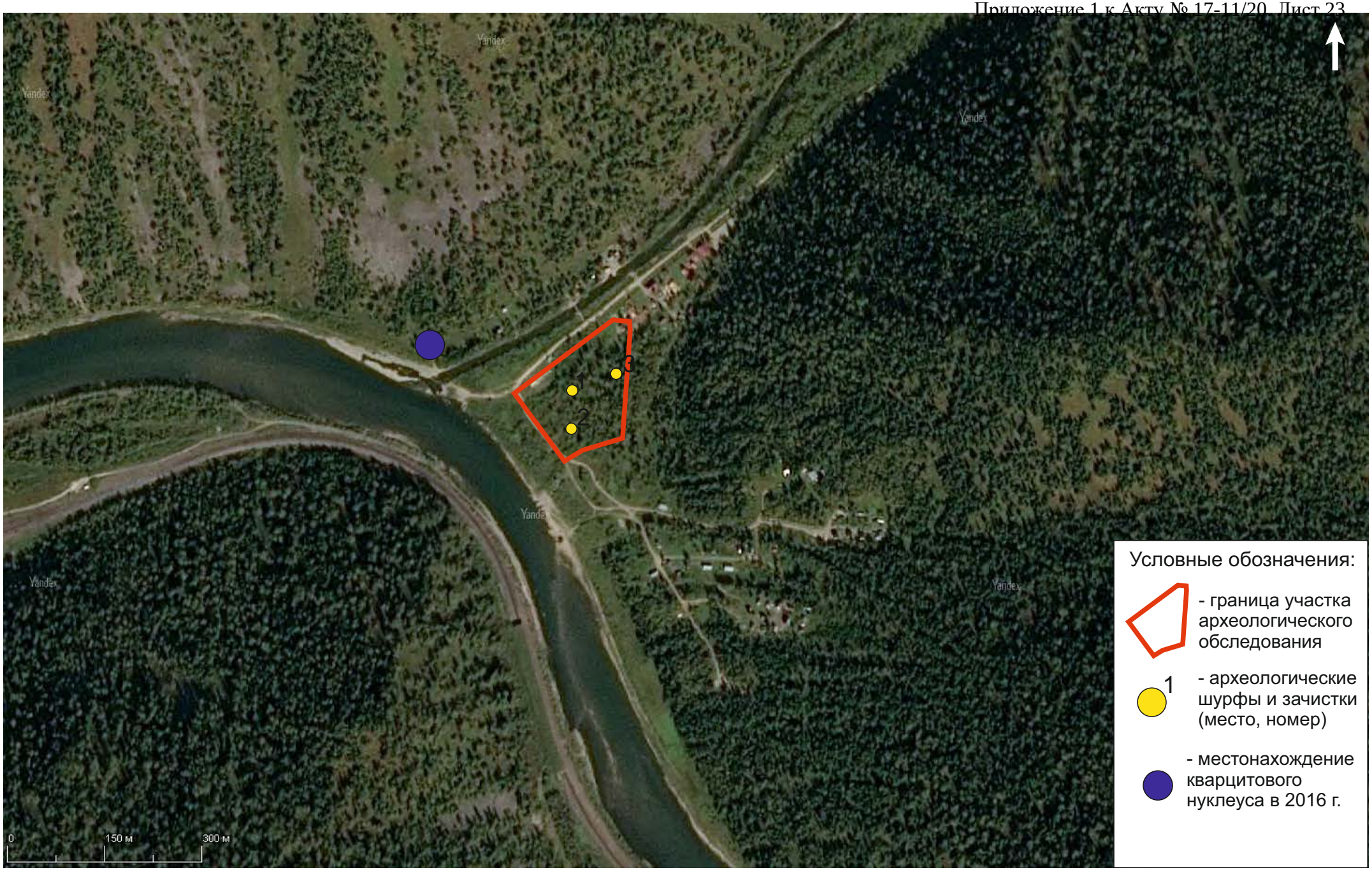

Рис. 3. Археологическая разведка по проекту: «Строительство единого информационного центра для туристов в районе станции Лужба» в Междуреченском районе Кемеровской области. Схема расположения участка археологических работ. М 1:10000



Рис. 4. Археологическая разведка по проекту: «Строительство единого информационного центра для туристов в районе станции Лужба» в Междуреченском районе Кемеровской области. 1 - Вид на участок обследования. Снято с ЮЮЗ; 2 - Вид на участок обследования. Снято с Ю.

Рис. 5. Археологическая разведка по проекту: «Строительство единого информационного центра для туристов в районе станции Лужба» в Междуреченском районе Кемеровской области. 1 - Общий вид на участок обследования. Юго-западная граница. Снято с Ю; 2 - Общий вид на участок обследования. Южная граница. Снято с Ю.

Рис. 6. Археологическая разведка по проекту: «Строительство единого информационного центра для туристов в районе станции Лужба» в Междуреченском районе Кемеровской области. 1 - Общий вид на участок обследования. Центральная часть. Снято с Ю; 2 - Общий вид на участок обследования. Центральная часть. Снято с В.

Рис. 7. Археологическая разведка по проекту: «Строительство единого информационного центра для туристов в районе станции Лужба» в Междуреченском районе Кемеровской области. 1 - Общий вид на участок обследования. Центральная часть. Снято с Ю; 2 - Общий вид на участок обследования. Восточная граница. Снято с ЮЮЗ.

Рис. 8. Археологическая разведка по проекту: «Строительство единого информационного центра для туристов в районе станции Лужба» в Междуреченском районе Кемеровской области. Шурф №1. 1 - Место закладки. Снято с Ю; 2 - После завершения работ. Снято с Ю.

Рис. 9. Археологическая разведка по проекту: «Строительство единого информационного центра для туристов в районе станции Лужба» в Междуреченском районе Кемеровской области. Шурф №1. 1 - Северная стенка. Снято с Ю; 2 - Рекультивация. Снято с Ю.

Рис. 10. Археологическая разведка по проекту: «Строительство единого информационного центра для туристов в районе станции Лужба» в Междуреченском районе Кемеровской области. Шурф №2. 1 - Место закладки. Снято с Ю; 2 - После завершения работ. Снято с Ю.

Рис. 11. Археологическая разведка по проекту: «Строительство единого информационного центра для туристов в районе станции Лужба» в Междуреченском районе Кемеровской области. Шурф №2. 1 - Северная стенка. Снято с Ю; 2 - Рекультивация. Снято с Ю.

Рис. 12. Археологическая разведка по проекту: «Строительство единого информационного центра для туристов в районе станции Лужба» в Междуреченском районе Кемеровской области. Зачистка №3. 1 - Место закладки. Снято с ЮВ; 2 - Профиль. Снято с ЮВ.

ПРИЛОЖЕНИЯ

Комитет по охране объектов
культурного наследия Кузбасса
(Комитет по охране ОКН Кузбасса)

Советский пр., д. 60, корпус 2, офис 101,
г. Кемерово, 650064
Тел./факс (3842) 36-69-47
e-mail: okn-kuzbass@ako.ru ; http://okn-kuzbass.ru
ОКПО 03812632; ОГРН 1164205071326;
ИНН/КПП 4205331804/420501001
07.09.2020 № 02/1788
на № 168/2 от 31.08.2020

Директору
ООО «ПИП «Сиаль»

Волынкину В.А.

В ответ на Ваше письмо о наличии (отсутствии) объектов культурного наследия сообщаем следующее.

После рассмотрения представленных картографических материалов установлено, что на участке реализации проектных решений по титулу: «Единый информационный центр для туриста в районе станция Лужба» отсутствуют объекты культурного наследия, включенные в Единый государственный реестр объектов культурного наследия (памятников истории и культуры) народов Российской Федерации.

Испрашиваемые земельные участки расположены вне зон охраны объектов культурного наследия и вне защитных зон объектов культурного наследия.

Сведениями об отсутствии на испрашиваемых участках выявленных объектов культурного наследия либо объектов, обладающих признаками объекта культурного наследия (в т.ч. археологического), Комитет не располагает.

Учитывая изложенное, заказчик работ в соответствии со статьями 28, 30, 31, 32, 36, 45.1 Федерального закона от 25.06.2002 №73-ФЗ «Об объектах культурного наследия (памятниках истории и культуры) народов Российской Федерации» (далее – Федеральный закон) обязан:

- обеспечить проведение и финансирование историко-культурной экспертизы земельного участка, подлежащего воздействию земляных, строительных, хозяйственных и иных работ, путем археологической разведки, в порядке, установленном статьей 45.1 Федерального закона;

- представить в Комитет документацию, подготовленную на основе полевых археологических работ, содержащую результаты исследований, в соответствии с которыми определяется наличие или отсутствие объектов, обладающих признаками объекта культурного наследия на земельном участке, подлежащем воздействию земляных, строительных, хозяйственных и иных

работ, а также заключение государственной историко-культурной экспертизы указанной документации (либо земельного участка).

В случае обнаружения в границах земельного участка, подлежащего воздействию земляных, строительных, хозяйственных и иных работ объектов, обладающих признаками объекта археологического наследия, и после принятия Комитетом решения о включении данного объекта в перечень выявленных объектов культурного наследия:

- разработать в составе проектной документации раздел об обеспечении сохранности выявленного объекта культурного наследия или о проведении спасательных археологических полевых работ или проект обеспечения сохранности выявленного объекта культурного наследия либо план проведения спасательных археологических полевых работ, включающих оценку воздействия проводимых работ на указанный объект культурного наследия (далее – документация или раздел документации, обосновывающей меры по обеспечению сохранности выявленного объекта культурного (археологического) наследия);

- получить по документации или разделу документации, обосновывающей меры по обеспечению сохранности выявленного объекта культурного наследия заключение государственной историко-культурной экспертизы и представить его совместно с указанной документацией в Комитет на согласование;

- обеспечить реализацию согласованной Комитетом документации, обосновывающей меры по обеспечению сохранности выявленного объекта культурного (археологического) наследия.

С уважением,
и.о. председателя Комитета П.Г. Соколов

Соколов Павел Геннадьевич
тел. 8-(384-2)-36-69-47

Приложение 2

Ситуационный план района изысканий. М 1:100 000

Приложение 2

Ситуационный план района изысканий. М 1:25 000

Координаты точек района изысканий (МСК-42, 2 зона)

Номер точки	X	Y
1	435396.425	2328078.924
2	435566.258	2328296.733
3	435565.440	2328317.057
4	435549.629	2328324.686
5	435319.860	2328325.882
6	435318.792	2328226.433
7	435286.803	2328162.012

Приложение 3

Участки 53.661629 88.894442

42:08:0101010:227

Российская Федерация, Кемеровская область-Кузбасс, Междуреченский городской округ, п. Лужба

План ЗУ → План КК →

Информация	Услуги
Тип:	Объект недвижимости
Вид:	Земельный участок
Кадастровый номер:	42:08:0101010:227
Кадастровый квартал:	42:08:0101010
Статус:	Учтенный
Адрес:	Российская Федерация, Кемеровская область-Кузбасс, Междуреченский городской округ, п. Лужба
Категория земель:	Земли особо охраняемых территорий и объектов
Форма собственности:	-
Кадастровая стоимость:	3 820 096,68 руб.
Дата определения КС:	06.11.2019
Дата внесения сведений о КС:	06.11.2019
Дата утверждения КС:	-
Дата применения КС:	-
Уточненная площадь:	42 807 кв. м
Разрешенное использование:	Для размещения объектов (территорий) рекреационного назначения
По документу:	Для туристско-рекреационной деятельности под существующую турбазу "Поднебесные Зубья"

Министерство культуры Российской Федерации

ОТКРЫТЫЙ ЛИСТ

№ 2410-2020

Настоящий открытый лист выдан:

Ломову Павлу Константиновичу

паспорт 5015 № 497047

(серия номер паспорта)

на право проведения археологических полевых работ
в зоне обустройства дополнительных скважин на кустовой площадке № 3 Чкаловского газонефтяного месторождения в Александровском районе Томкой области; строительства единого информационного центра для туристов в районе ст. Лужба в Междуреченском районе Кемеровской области – Кузбасса.

На основании открытого листа

Ломов Павел Константинович

(Ф.И.О)

имеет право производить следующие археологические полевые работы:
археологические разведки с осуществлением локальных земляных работ на указанной территории в целях выявления объектов археологического наследия, уточнения сведений о них и планирования мероприятий по обеспечению их сохранности.

Передоверие права на проведение археологических полевых работ по данному открытому листу другому лицу запрещается.

Срок действия открытого листа: с ***20 октября 2020 г.*** по ***30 ноября 2020 г.***

Дата принятия решения о предоставлении открытого листа: ***20 октября 2020 г.***

Первый заместитель Министра — **С.Г.Обрывалин**
(должность) (подпись) (Ф.И.О.)

Дата ***20 октября 2020 г.*** М.П.

021384

Комитет по охране объектов
культурного наследия Кузбасса
(Комитет по охране ОКН Кузбасса)

Советский пр., д. 60, корпус 2, офис 101,
г. Кемерово, 650064
Тел./факс (3842) 36-69-47
e-mail: okn-kuzbass@ako.ru ; http://okn-kuzbass.ru
ОКПО 03812632; ОГРН 1164205071326;
ИНН/КПП 4205331804/420501001
07.09.2020 № 02/1788
на № 168/2 от 31.08.2020

Директору
ООО «ПИП «Сиаль»

Волынкину В.А.

В ответ на Ваше письмо о наличии (отсутствии) объектов культурного наследия сообщаем следующее.

После рассмотрения представленных картографических материалов установлено, что на участке реализации проектных решений по титулу: «Единый информационный центр для туриста в районе станция Лужба» отсутствуют объекты культурного наследия, включенные в Единый государственный реестр объектов культурного наследия (памятников истории и культуры) народов Российской Федерации.

Испрашиваемые земельные участки расположены вне зон охраны объектов культурного наследия и вне защитных зон объектов культурного наследия.

Сведениями об отсутствии на испрашиваемых участках выявленных объектов культурного наследия либо объектов, обладающих признаками объекта культурного наследия (в т.ч. археологического), Комитет не располагает.

Учитывая изложенное, заказчик работ в соответствии со статьями 28, 30, 31, 32, 36, 45.1 Федерального закона от 25.06.2002 №73-ФЗ «Об объектах культурного наследия (памятниках истории и культуры) народов Российской Федерации» (далее – Федеральный закон) обязан:

- обеспечить проведение и финансирование историко-культурной экспертизы земельного участка, подлежащего воздействию земляных, строительных, хозяйственных и иных работ, путем археологической разведки, в порядке, установленном статьей 45.1 Федерального закона;

- представить в Комитет документацию, подготовленную на основе полевых археологических работ, содержащую результаты исследований, в соответствии с которыми определяется наличие или отсутствие объектов, обладающих признаками объекта культурного наследия на земельном участке, подлежащем воздействию земляных, строительных, хозяйственных и иных

работ, а также заключение государственной историко-культурной экспертизы указанной документации (либо земельного участка).

В случае обнаружения в границах земельного участка, подлежащего воздействию земляных, строительных, хозяйственных и иных работ объектов, обладающих признаками объекта археологического наследия, и после принятия Комитетом решения о включении данного объекта в перечень выявленных объектов культурного наследия:

- разработать в составе проектной документации раздел об обеспечении сохранности выявленного объекта культурного наследия или о проведении спасательных археологических полевых работ или проект обеспечения сохранности выявленного объекта культурного наследия либо план проведения спасательных археологических полевых работ, включающих оценку воздействия проводимых работ на указанный объект культурного наследия (далее – документация или раздел документации, обосновывающей меры по обеспечению сохранности выявленного объекта культурного (археологического) наследия);

- получить по документации или разделу документации, обосновывающей меры по обеспечению сохранности выявленного объекта культурного наследия заключение государственной историко-культурной экспертизы и представить его совместно с указанной документацией в Комитет на согласование;

- обеспечить реализацию согласованной Комитетом документации, обосновывающей меры по обеспечению сохранности выявленного объекта культурного (археологического) наследия.

С уважением,
и.о. председателя Комитета П.Г. Соколов

Соколов Павел Геннадьевич
тел. 8-(384-2)-36-69-47

Эскиз расположения проектируемых зданий объекта "Единый информационный центр для туриста в районе станция Лужба"

Вариант 1

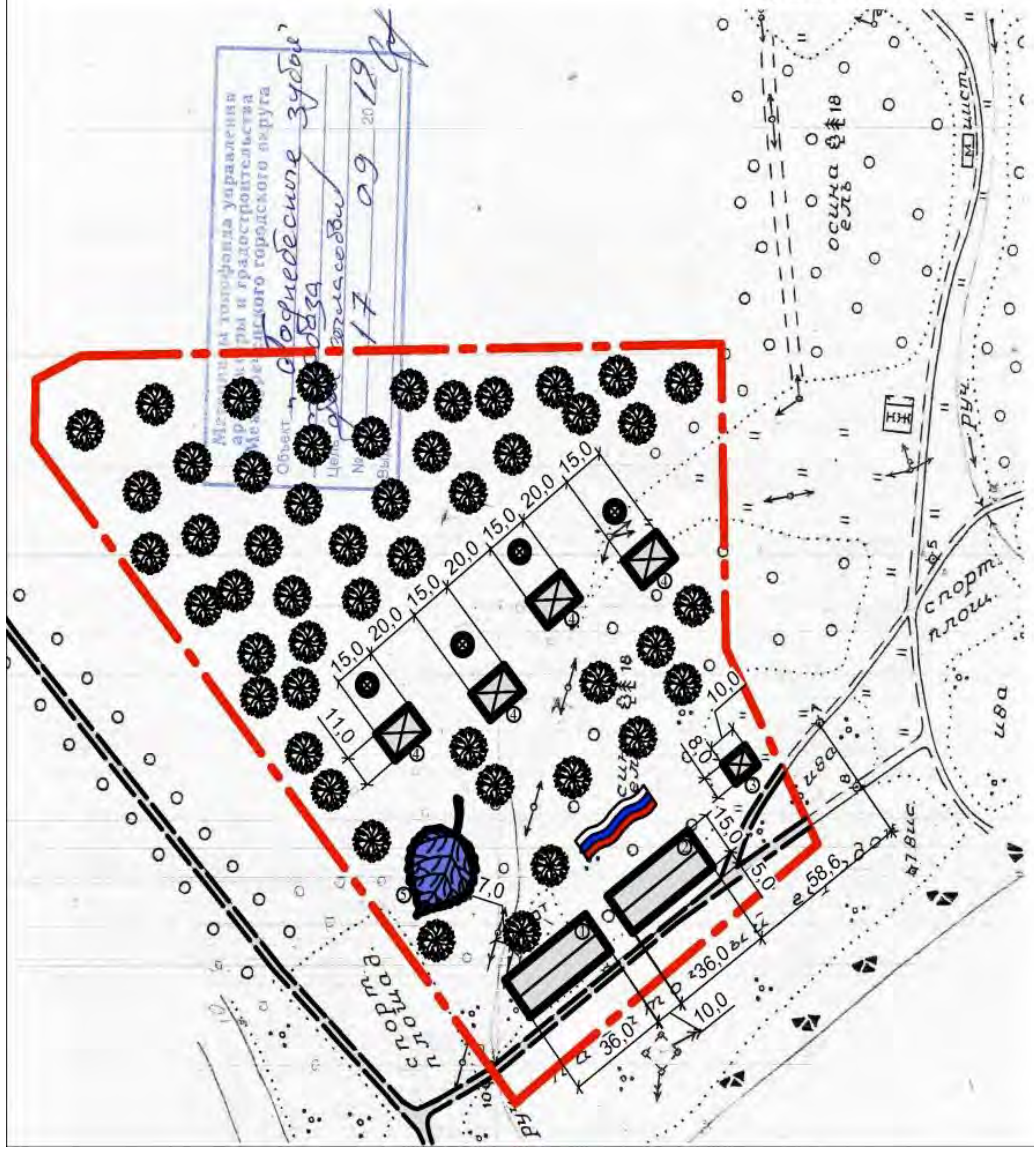
15,0
20,0
15,0
20,0
15,0
20,0
15,0
11,0
10,0
15,0
7,0
36,0
58,6
36,0
10,0
спорт. площ.
лист
руч.
осина
ель
ива
ольха
ольха
ольха

Участки 53.661629 88.894442

42:08:0101010:227

Российская Федерация, Кемеровская область-Кузбасс, Междуреченский городской округ, п. Лужба

План ЗУ → План КК →

Информация	Услуги
Тип:	Объект недвижимости
Вид:	Земельный участок
Кадастровый номер:	42:08:0101010:227
Кадастровый квартал:	42:08:0101010
Статус:	Учтенный
Адрес:	Российская Федерация, Кемеровская область-Кузбасс, Междуреченский городской округ, п. Лужба
Категория земель:	Земли особо охраняемых территорий и объектов
Форма собственности:	-
Кадастровая стоимость:	3 820 096,68 руб.
Дата определения КС:	06.11.2019
Дата внесения сведений о КС:	06.11.2019
Дата утверждения КС:	-
Дата применения КС:	-
Уточненная площадь:	42 807 кв. м
Разрешенное использование:	Для размещения объектов (территорий) рекреационного назначения
По документу:	Для туристско-рекреационной деятельности под существующую турбазу "Поднебесные Зубья"

Схема расположение земельного участка на кадастровой карте территории