

АКТ №18/2023

ГОСУДАРСТВЕННОЙ ИСТОРИКО-КУЛЬТУРНОЙ ЭКСПЕРТИЗЫ

земельных участков, подлежащих воздействию земляных, строительных, хозяйственных и иных работ для разработки раздела проектной документации по титулу «Археологические изыскания территории 2 микрорайона» (Анжеро-Судженский городской округ, г. Анжеро-Судженск, Кемеровская область – Кузбасс).

Настоящий Акт государственной историко-культурной экспертизы (далее – экспертиза) составлен в соответствии с Федеральным законом от 25 июня 2002 г. №73-ФЗ «Об объектах культурного наследия (памятниках истории и культуры) народов Российской Федерации, Положением о государственной историко-культурной экспертизе, утвержденном Постановлением Правительства Российской Федерации от 15 июля 2009 г. № 569.

Дата начала проведения экспертизы: «11» апреля 2023 г.

Дата окончания экспертизы: «15» июля 2023 г.

Место проведения экспертизы: г. Анжеро-Судженск, г. Кемерово

Заказчик экспертизы: Администрация Анжеро-Судженского городского округа.

Сведения об эксперте:

Полное и сокращенное наименование организации	Федеральное государственное бюджетное научное учреждение «Федеральный исследовательский центр угля и углехимии Сибирского отделения Российской академии наук» (ФИЦ УУХ СО РАН)
Организационно-правовая форма	Федеральное государственное бюджетное научное учреждение
Место нахождения	650000, Кемеровская область, г. Кемерово, пр-кт Советский, 18
ИНН	4207002065

Список аттестованных МК РФ экспертов по проведению государственной историко-культурной экспертизы из числа сотрудников ФИЦ УУХ СО РАН:

Фамилия, имя, отчество	Марочкин Алексей Геннадьевич
Образование	высшее
Специальность	историк
Ученая степень	кандидат исторических наук
Стаж работы	18 лет
Место работы и должность	ФИЦ УУХ СО РАН, ведущий научный сотрудник
Реквизиты аттестации Министерства культуры РФ	Приказ Минкультуры РФ №2304 от 30.12.2021

Объекты экспертизы, на которые был аттестован эксперт	<ul style="list-style-type: none"> - выявленные объекты культурного наследия в целях обоснования целесообразности включения данных объектов в реестр; - земли, подлежащие воздействию земляных, строительных, мелиоративных, хозяйственных работ, предусмотренных статьей 25 Лесного кодекса Российской Федерации работ по использованию лесов (за исключением работ, указанных в пунктах 3, 4 и 7 части 1 статьи 25 Лесного кодекса Российской Федерации) и иных работ, в случае, если указанные земли расположены в границах территорий, утвержденных в соответствии с пунктом 34.2 пункта 1 статьи 9 настоящего Федерального закона; - документы, обосновывающие включение объектов культурного наследия в реестр; - документы, обосновывающие исключение объектов культурного наследия из реестра; - документация или разделы документации, обосновывающие меры по обеспечению сохранности объекта культурного наследия, включенного в реестр, выявленного объекта культурного наследия либо объекта, обладающего признаками объекта культурного наследия, при проведении земляных, мелиоративных, хозяйственных работ, указанных в настоящей статье работ по использованию лесов и иных работ в границах территории объекта культурного наследия либо на земельном участке, непосредственно связанном с земельным участком в границах территории объекта культурного наследия; - документация, за исключением научных отчетов о выполненных археологических полевых работах, содержащая результаты исследований, в соответствии с которыми определяется наличие или отсутствие объектов, обладающих признаками объекта культурного наследия, на земельных участках, подлежащих воздействию земляных, строительных, мелиоративных, хозяйственных работ, указанных в настоящей статье работ по использованию лесов и иных работ.
Фамилия, имя, отчество	Рыбаков Дмитрий Юрьевич
Образование	высшее
Специальность	историк
Ученая степень	кандидат исторических наук
Стаж работы	17 лет
Место работы и должность	ФИЦ УУХ СО РАН, инженер
Реквизиты аттестации Министерства культуры РФ	Приказ Минкультуры РФ № 1039 от 23.06.2021
Объекты экспертизы, на которые был аттестован эксперт	<ul style="list-style-type: none"> - выявленные объекты культурного наследия в целях обоснования целесообразности включения данных объектов в реестр; - документы, обосновывающие включение объектов культурного наследия в реестр; - документы, обосновывающие исключение объектов культурного наследия из реестра; - документация или разделы документации, обосновывающие меры по обеспечению сохранности объекта культурного наследия, включенного в реестр, выявленного объекта культурного наследия либо объекта, обладающего признаками объекта культурного наследия, при проведении земляных, мелиоративных, хозяйственных работ, указанных в статье 30 Федерального закона работ по использованию лесов и иных работ в границах территории объекта культурного наследия либо на земельном участке, непосредственно связанном с земельным участком в границах территории объекта культурного наследия; - земли, подлежащие воздействию земляных, строительных, мелиоративных, хозяйственных работ, предусмотренных статьей 25 Лесного кодекса Российской Федерации работ по использованию лесов (за исключением работ, указанных в пунктах 3, 4 и 7 части 1 статьи 25 Лесного кодекса Российской Федерации) и иных работ, в

	<p>случае, если указанные земли расположены в границах территорий, утвержденных в соответствии с пунктом 34.2 пункта 1 статьи 9 Федерального закона;</p> <p>- документация, за исключением научных отчетов о выполненных археологических полевых работах, содержащая результаты исследований, в соответствии с которыми определяется наличие или отсутствие объектов, обладающих признаками объекта культурного наследия, на земельных участках, подлежащих воздействию земляных, строительных, мелиоративных, хозяйственных работ, указанных в статье 30 Федерального закона работ по использованию лесов и иных работ.</p>
Фамилия, имя, отчество	Софейков Олег Валерьевич
Образование	высшее
Специальность	историк
Ученая степень	-
Стаж работы	34 года
Место работы и должность	ФИЦ УУХ СО РАН, инженер
Реквизиты аттестации Министерства культуры РФ	Приказ Минкультуры РФ № 679 от 22.03.2023
Объекты экспертизы, на которые был аттестован эксперт	<p>- выявленные объекты культурного наследия в целях обоснования целесообразности включения данных объектов в реестр;</p> <p>- земли, подлежащие воздействию земляных, строительных, мелиоративных, хозяйственных работ, предусмотренных статьей 25 Лесного кодекса Российской Федерации работ по использованию лесов (за исключением работ, указанных в пунктах 3, 4 и 7 части 1 статьи 25 Лесного кодекса Российской Федерации) и иных работ, в случае, если указанные земли расположены в границах территорий, утвержденных в соответствии с пунктом 34.2 пункта 1 статьи 9 Федерального закона;</p> <p>- документы, обосновывающие включение объектов культурного наследия в реестр;</p> <p>- документы, обосновывающие исключение объектов культурного наследия из реестра;</p> <p>- документация, за исключением научных отчетов о выполненных археологических полевых работах, содержащая результаты исследований, в соответствии с которыми определяется наличие или отсутствие объектов, обладающих признаками объекта культурного наследия, на земельных участках, подлежащих воздействию земляных, строительных, мелиоративных, хозяйственных работ, указанных в статье 30 Федерального закона работ по использованию лесов и иных работ;</p> <p>- документация или разделы документации, обосновывающие меры по обеспечению сохранности объекта культурного наследия, включенного в реестр, выявленного объекта культурного наследия либо объекта, обладающего признаками объекта культурного наследия, при проведении земляных, мелиоративных, хозяйственных работ, указанных в статье 30 Федерального закона работ по использованию лесов и иных работ в границах территории объекта культурного наследия либо на земельном участке, непосредственно связанном с земельным участком в границах территории объекта культурного наследия.</p>

Каждый эксперт признает свою ответственность за соблюдение принципов проведения государственной историко-культурной экспертизы, установленных ст. 29 Федерального закона № 73-ФЗ от 25 июня 2002 года «Об объектах культурного наследия (памятниках истории и культуры) народов Российской Федерации», Положением «О

государственной историко-культурной экспертизе», утвержденным постановлением Правительства Российской Федерации от 15 июля 2009 г. № 569, и за достоверность сведений, изложенных в заключении.

Отношения к заказчику

Эксперт:

- не имеет родственных связей с заказчиком (его должностными лицами, работниками);
- не состоит в трудовых отношениях с заказчиком;
- не имеет долговых или иных имущественных обязательств перед заказчиком, а заказчик (его должностное лицо или работник) не имеет долговые или иные имущественные обязательства перед экспертом;
- не владеет ценными бумагами, акциями (долями участия, паями в уставных капиталах) заказчика;
- не заинтересован в результатах исследований и решений, вытекающих из настоящего экспертного заключения, с целью получения выгоды в виде денег, ценностей, иного имущества, услуг имущественного характера или имущественных прав для себя или третьих лиц.

Цель и объект экспертизы

Цель экспертизы: определение наличия или отсутствия объектов культурного наследия, включенных в реестр, выявленных объектов культурного наследия либо объектов, обладающих признаками объектов культурного наследия на земельных участках, землях лесного фонда либо в границах водных объектов или их частей, подлежащих воздействию земляных, строительных, хозяйственных и иных работ для разработки раздела проектной документации по титулу «Археологические изыскания территории 2 микрорайона» (Анжеро-Судженский городской округ, г. Анжеро-Судженск, Кемеровская область – Кузбасс).

Объект экспертизы: земли, подлежащие воздействию земляных, строительных, хозяйственных и иных работ для разработки раздела проектной документации по титулу «Археологические изыскания территории 2 микрорайона» (Анжеро-Судженский городской округ, г. Анжеро-Судженск, Кемеровская область – Кузбасс).

Перечень документов, представленных Заказчиком

1. Письмо Комитета по охране объектов культурного наследия Кузбасса № 02/2443 от 01.12.2022 г. Электронная копия на 3 листах (Прил. 1).
2. Письмо Комитета по охране объектов культурного наследия Кузбасса № 02/1556 от 14.07.2023 г. Электронная копия на 2 листах (Прил. 2).
3. Приказ Комитета по охране объектов культурного наследия Кузбасса № 148 от 10.05.2023 г. об организации работы по установлению историко-культурной ценности объекта, обладающего признаками объекта культурного наследия. Электронная копия на 2 листах (Прил. 3).
4. Приказ Департамента культуры и национальной политики Кемеровской области № 562 от 27.11.2014 г. об утверждении особенностей объекта культурного наследия регионального значения «Место захоронения спецпереселенцев», подлежащих обязательному сохранению (предмет охраны), границ и режимов использования территории объекта культурного наследия. Электронная копия на 7 листах (Прил. 4).
5. Ведомость координат поворотных точек планируемого размещения по объекту «Археологические изыскания территории 2 микрорайона» (Анжеро-Судженский городской округ, г. Анжеро-Судженск, Кемеровская область – Кузбасс). Электронная копия на 1 листе (Прил. 5).
6. Ситуационный план расположения объекта «Археологические изыскания территории 2 микрорайона» (Анжеро-Судженский городской округ, г. Анжеро-Судженск, Кемеровская область – Кузбасс). Электронная копия на 1 листе (Прил. 6).

Сведения об обстоятельствах, повлиявших на процесс проведения и результаты экспертизы

Обстоятельства, повлиявшие на процесс проведения и результаты экспертизы, отсутствуют.

Сведения о проведенных исследованиях

В процессе государственной историко-культурной экспертизы:

- выполнен анализ документации, представленной Заказчиком (Прил. 1-6);
- выполнен анализ соответствия координатных привязок, представленных в документации Заказчика (Прил. 5-6);

- проведены историко-архивные изыскания, включающие анализ данных об объектах археологического наследия в районе расположения объекта изысканий с учетом материалов исследований предыдущих лет;
- проведен сравнительный анализ историко-культурной ситуации и характеристики сопредельных земель с территориями объекта изысканий;
- подготовлена заявка и получено разрешение (открытый лист) на проведение археологической разведки по объекту «Археологические изыскания территории 2 микрорайона» (Анжеро-Судженский городской округ, г. Анжеро-Судженск, Кемеровская область – Кузбасс). Открытый лист № 1632-2023 от 09 июня 2023 г., выданный на имя старшего инженера лаборатории археологии ФИЦ УУХ СО РАН Валькова Ивана Александровича. Срок действия Открытого листа с 09 июня 2023 г. по 15 июля 2023 г. (Прил. 9);
- проведена археологическая разведка, в ходе которой произведено обследование территории участка для определения наличия или отсутствия объектов культурного наследия, включенных в реестр, выявленных объектов культурного наследия либо объектов, обладающих признаками объектов культурного наследия (Прил. 7);
- оформлены результаты исследований, проведенных в рамках историко-культурной экспертизы, в виде Акта с приложениями документов и иллюстраций.

Полевые исследования проводились в соответствии с принятой методикой, согласно нормативным требованиям. Основным руководством явилось Положение «О порядке проведения археологических полевых работ и составлении научной отчетной документации», утвержденному постановлением Бюро Отделения историко-филологических наук РАН от 20.06.2018 г. № 32.

При проведении полевых изысканий осуществлялись следующие виды работ:

- визуальный осмотр всего участка обследования, оценка современного антропогенного и техногенного воздействия. Осмотр местности включал в себя прилегающие территории на расстоянии 25-30 м от границ участка обследования;
- фотофиксация территории: характеристика природно-географических особенностей участка, а также его современной инфраструктурной нагрузки;
- геофизические исследования: съемка модуля индукции геомагнитного поля выполнялась цезиевым магнитометром-градиентометром G-858G, чувствительность которого не хуже 0,01 нТл. При проведении съемки использовался метод вертикального градиента.
- археологическая шурфовка и зачистки почвенных обнажений, нацеленные на выявление культурного слоя.

Археологические раскрития произведены на участках непоотревоженных земляными работами. Общее количество шурфов определялось с таким расчётом, чтобы обеспечить детальную характеристику почвенных напластований, а также выявление объектов культурного наследия и соответствует утвержденным Отделом полевых исследований Института археологии РАН требованиям. Размеры шурфов (2x1 м и 2x2 м) определялись необходимостью проходки на глубину, достаточную для выявления потенциального культурного слоя, а также выявления могильных пятен. Шурф ориентировался по сторонам света. Вскрытие осуществлялось условными горизонтами (15 – 20 см) до материка, с последующим производством контрольного перекопа. Глубина раскрытия шурфов определялась геоморфологической ситуацией местности. По результатам работ проводилось изучение планиграфического и стратиграфического контекста. В случае отсутствия признаков объекта археологического наследия (культурного слоя) на обследуемом участке землеотвода фотографически фиксировался только один из бортов разведочного шурфа. После фотофиксации шурфы рекультивировались. В ходе обследования земельных участков было заложено в общей сложности 26 шурфов общей площадью 66 кв. м.

Фотофиксация производилась цифровой зеркальной фотокамерой Canon 500D. При фотографировании использовалась масштабная рейка (линейка). Точки фотофиксации, шурфы и зачистки наносились на план участка исследований, и фиксировались дневниковыми записями. Привязка точек фотофиксации и разведочного шурфа осуществлялась по GPS-координатам с использованием геоинформационных систем Яндекс Карты, Google Earth Pro и LocusMap.

Работа выполнена отрядом лаборатории археологии ФИЦ УУХ СО РАН под руководством держателя Открытого листа, старшего инженера Валькова Ивана Александровича.

Факты и сведения, выявленные и установленные в результате проведенных исследований

Земли, подлежащие воздействию земляных, строительных, хозяйственных и иных работ для разработки раздела проектной документации по титулу «Археологические изыскания территории 2 микрорайона» (Анжеро-Судженский городской округ, г. Анжеро-Судженск, Кемеровская область – Кузбасс) располагаются в границах со следующими углами поворотных точек в WGS-84 и МСК-42 (Зона 1) (Прил. 2-4, Табл. 1.).

Номер точки	Система координат WGS-84		Система координат МСК-42 Зона 1	
	северная широта	восточная долгота	X	Y
1	56.085669425°	86.060399906°	705396,62	1336992,12
2	56.087786058°	86.057576691°	705630,78	1336814,35
3	56.090156208°	86.056140253°	705893,91	1336722,68
4	56.091468994°	86.055657272°	706039,82	1336691,37
5	56.093804581°	86.054797819°	706299,41	1336635,66
6	56.094215986°	86.055785298°	706345,74	1336696,73
7	56.09417839°	86.055834211°	706341,58	1336699,81
8	56.092610651°	86.057927189°	706168,14	1336831,57
9	56.092454713°	86.059842633°	706151,80	1336950,94
10	56.09010815°	86.062972897°	705892,21	1337148,03
11	56.086332064°	86.061988997°	705471,25	1337090,41
12	56.085669514°	86.060400068°	705396,63	1336992,13
1	56.085669425°	86.060399906°	705396,62	1336992,12

Таблица 1. Каталог координат поворотных точек земельного участка, подлежащего воздействию земляных, строительных, хозяйственных и иных работ для разработки раздела проектной документации по титулу «Археологические изыскания территории 2 микрорайона» (Анжеро-Судженский городской округ, г. Анжеро-Судженск, Кемеровская область – Кузбасс). Система координат WGS-84 и МСК-42 (Зона 1). Предоставлен Заказчиком.

Объект исследования находится в Анжеро-Судженском городском округе Кемеровской области – Кузбасса (Прил. 7. Рис. 1). Согласно предоставленной Заказчиком проектной документации под застройку жилыми и нежилыми строениями 2 микрорайона г. Анжеро-Судженска проектируется земельный участок общей площадью 25 га (Прил. 6; Прил. 7. Рис. 2, 5).

Земли, подлежащие воздействию земельных, строительных, хозяйственных и иных работ для разработки раздела проектной документации по титулу «Археологические изыскания территории 2 микрорайона» (Анжеро-Судженский городской округ, г. Анжеро-Судженск, Кемеровская область – Кузбасс) располагаются в границах кадастрового квартала 42:20:0102019 и включает территорию земельных участков со следующими кадастровыми номерами: 42:20:0102019:3826, 42:20:0102019:4035, , 42:20:0102019:4197, 42:20:0102019:4198, 42:20:0102019:4200, 42:20:0102019:4201, 42:20:0102019:4202, 42:20:0102019:4203, 42:20:0102019:4204, 42:20:0102019:4205, 42:20:0102019:4206, 42:20:0102019:4207, 42:20:0102019:4208, 42:20:0102019:4209, 42:20:0102019:4210,

42:20:0102019:4211, 42:20:0102019:4212, 42:20:0102019:4213, 42:20:0102019:4214, 42:20:0102019:4215, 42:20:0102019:4017, 42:20:0102019:4218, 42:20:0102019:4219,

Проектируемый под застройку территории 2 микрорайона Восточного жилого района г. Анжеро-Судженска земельный участок находится в северо-восточной части города, в 0,2 км к западу от Школы №1, в 0,4 км к востоку от Петропавловской церкви, на пустыре между ул. Сосновой, ул. Ярославской и ул. Магистральной. В географическом отношении земельный участок, проектируемый под строительные работы находится в бассейне р. Алчедат (левый берег). В 0,75 км к северу от участка обследования находится пруд Первый Алчедат.

Участок обследования на сегодняшний день испытывает на себе антропогенную нагрузку в силу того, что прилегающие к нему с севера и востока территории застроены жилым массивом, который в настоящее время расширяется. Имеющиеся техногенные нарушения грунта представлены в северной части участка обследования отсыпанной щебнем дорогой и траншеями подводимых к микрорайону коммуникаций. В том числе наблюдаются отдельные участки в северной и восточной частях, спланированные землеройной техникой, а также отсыпанные щебнем. В юго-восточной части участок замусорен. Общая площадь участков со значительными техногенными нарушениями составляет порядка 1,25 га. В остальном проектируемый участок застройки расположен в зоне, покрытой луговой, лесной и кустарниковой растительностью, свободной на данный момент от каких-либо строений. Все вышеуказанное наглядно представлено на картматериалах, топографических планах и снимках геоинформационной системы Google Earth (Прил. 6; Прил. 7. Рис. 2–6).

Ландшафтно-топографическая характеристика района. Участок проведения полевых археологических работ в рамках муниципального устройства находится на территории Анжеро-Судженского городского округа Кемеровской области — Кузбасса (Прил. 4. Рис. 1, 2).

Анжеро-Судженский городской округ расположен в северной части Кемеровской области. На западе он граничит с Яшкинским муниципальным округом и Тайгинским городским округом. На севере, востоке и юге с Яйским муниципальным округом. Территория Анжеро-Судженского городского округа расположена в Томь-Яйском междуречье. Большая часть естественных водоемов относится к бассейнам рек Яя, Чулым.

Наиболее крупные реки округа Анжера, Алчедат, Верхние Челы, Яя. Климат района резко континентальный, отличается продолжительной зимой с сильными ветрами, метелями, с устойчивым снежным покровом и жарким, но коротким летом. Среднегодовая температура $-0,1^{\circ}\text{C}$, средняя месячная температура января $-18,2^{\circ}\text{C}$, средняя месячная

температура июля +17,7 °С. Среднегодовое количество осадков – 615 мм, наибольшее количество осадков приходится на лето. Снежный покров устанавливается в конце октября – начале ноября и сходит в конце апреля.

Анжеро-Судженский городской округ расположен на территории физико-географического региона – Западно-Сибирской страны. Рельеф представляет собой несколько приподнятую расчленённую равнину, вытянутую в северо-восточном направлении. Ландшафт округа и структура почвенного покрова – южно-таежные темнохвойные леса на дерново-подзолистых почвах аккумулятивных и эрозионных равнин.

Согласно схеме ботанико-географического районирования Кемеровской области, разработанной А. В. Куминовой, Анжеро-Судженский городской округ расположен в пределах северного таежного района [Куминова, 1949, с. 46].

Растительность Анжеро-Судженского городского округа характеризуется широким распространением тайги – густых сплошных лесов, с преобладанием таких хвойных, как ель, кедр и пихта. Ближе к реке Яя (междуречье Яя – Китат) тайга сменяется лиственными лесами с включением сосны и лиственницы. Речные долины глубокие, водоразделы прорезаны многочисленными логами и оврагами. Долины и водоразделы покрыты хвойной тайгой попеременно с осиново-березовыми лесами. В хвойном лесу в подлеске произрастают крупные кустарники (рябина, черемуха, бузина, таволга, малина, смородина и др.) и травы (борец, василистник, подмаренник северный, фиалка желтая, черемша, лабазник и др.). Хорошо выражен моховой покров. В сосново-березовых лесах с примесью лиственницы подлесок редок (желтая акация и шиповник). Травяной покров развит слабо (земляника, костяника, иван-чай). В междуречье Яя-Китат на площадях, изрезанных реками и поперечными оврагами произрастают березово-осиновые колки. В подлеске ввиду высокого уровня грунтовых вод можно встретить тростник. В травяном покрове преобладает костяника и папоротник-орляк. По долинам малых рек бассейна р. Яя располагаются еловые леса с примесью кедра. В подлеске этих лесов представлены багульник, таволга-иволнистая, смородина-моховка. Здесь мощно развиты мхи. Наиболее распространённые травы – сабельник, подмаренник топяной, княженика, осоки [Куминова, 1949, с. 60 – 64].

Участки свободные от лесов в основном тяготеют к населенным пунктам. Это злаково-разнотравные лесные луга с преобладанием овсяницы луговой. Встречаются суходольные луга (желтая лилия, прострел, лапчатка) и небольшие участки поемных заливных лугов (ежа сборная, мятлик луговой и др.) в междуречье Яя-Китат. Также на территории округа, преимущественно в низинах, распространены болотные формации.

Здесь произрастают осоковые кочкарники, пушицы, сабельник, ивы и др. [Куминова, 1949, с. 65 – 66].

Фауна зверей и птиц, имеющих охотничье значение, в Анжеро-Судженском городском округе в лесной зоне представлена куньими, зайцем-беляком, медведем, лосем, рысью, косулей, россомахой, бурундуком, ястребом, тетеревом, глухарем, рябчиком и др. Для немногочисленных безлесых пространств более характерны грызуны (суслики, сурки, хомяки, полевки), мелкие хищники (куньи, лисица), такие виды птиц как перепел, куропатка, жаворонок, пустельга, канюк, коршун и др. Ихтиофауна представлена пескарем, окунем, чебаком, ельцом, плотвой, карасем и другими видами рыб.

Таким образом, район исследования был пригоден для жизни человека в древности: здесь в его распоряжении имелись обширные охотничьи угодья и ряд относительно крупных рек с разветвленной, впадающей в них, сетью малых рек и ручьев.

Рельеф представляет собой выположенную бугристо-западинную, слабо расчлененную поверхность со слабыми радиально расходящимися уклонами. Абсолютные отметки поверхности города изменяются от 202 м до 274 м. Непосредственно участок проведения разведки расположен на территории с незначительным перепадом рельефа. Высотные отметки колеблются в диапазоне 205 – 227 м выше уровня моря. В западной части участок имеет понижение, территория которого имеет легкую степень заболачивания в силу того, что заполняется водой в весеннее время.

Подводя итог физико-географической характеристике района необходимо упомянуть о том, что современная природно-ландшафтная ситуация на территории Кемеровской области отличается от таковой в древности.

Степень историко-культурной изученности района. (Прил. 7. Рис. 3-4). На территории Анжеро-Судженского городского округа до настоящего времени археологических памятников зафиксировано не было. Ближайшие известные археологические памятники находятся на территории Яйского муниципального округа.

Первые археологические работы на территории современного Яйского муниципального округа начались в конце XIX в. В период с 1891 по 1892 гг. С.Н. Кузнецовым были выявлены курганные могильники Яя 1 (раннее средневековье), Арышево (без атрибуции), Шигарский, культовое место Яя (раннее средневековье), поселение Новониколаевка (неолит – ранняя бронза), Шигарское. Курганные могильники Яя 1, Арышево и Шигарское (совместно с С. М. Чугуновым) и культовое место Яя частично исследовались им методом раскопок [Кулемзин, Бородин, 1989, с. 129 – 130; Баштанник и др., 2011, с. 5 – 41].

После долгого перерыва планомерные археологические работы возобновились на территории Яйского муниципального округа с 1950-х гг. XX в. В 1950-е гг. А. П. Дульзоном выявлена Алексеевская стоянка (палеолит) [Кулемзин, Бородкин, 1989, с. 129]. В 1955 – 1956 гг. В. И. Матющенко полностью исследовал разрушенный неолитический могильник Яя 2 [Кулемзин, Бородкин, 1989, с. 131]. В 1958 – 1959 гг. А. И. Мартыновым были зафиксированы курганный могильник Мальцево и Марьевская стоянка (неолит). В это же время выявлена стоянка Яя-Борик (неолит) [Кулемзин, Бородкин, 1989, с. 131].

В 1965 г. А. И. Ларюковым были выявлены стоянки Яя 1 – 3, стоянка Яя 2 исследовалась методом раскопок [Баштанник и др., 2011, с. 5 – 41]. Вероятнее всего, в это же время были зафиксированы местонахождения Яя 4 – 6.

В 1972 г. А. М. Кулемзиным обнаружены поселения Мальцево 1 и 2 (эпоха бронзы) [Кулемзин, Бородкин, 1989, с. 131].

В последние годы археологическое обследование территории Анжеро-Судженского городского округа связано с государственной историко-культурной экспертизой земельных участков, подлежащих хозяйственному освоению. В 2021 году обследование земельных участков под объект «Кладбище традиционного захоронения» осуществлялось сотрудниками лаборатории ФИЦ УУХ СО РАН Сизевым А.С. [Акт №11/2021...].

Также в 2021 г. Автушковой А.А. проводились исследования в зоне строительства ЛЭП «Ново-Анжерская» [Акт №10-2021...]. В 2022 г. Соколовым П.Г. был обследован участок в зоне строительства объекта «Отвал для складирования отходов обогащения угля, Кемеровская область, городской округ г. Анжеро-Судженск» [Акт №11-2022...].

В 2023 г. сотрудниками ФИЦ УУХ СО РАН проводились исследования в 0,35 км к северо-востоку от участка обследования, являющегося предметом настоящей экспертизы [Акт №6/2023...]. Каких-либо объектов археологического наследия зафиксировано не было.

Стоит отметить, что в результате всех указанных выше работ последних лет, какие-либо объекты археологического наследия зафиксированы не были.

Таким образом, на территории Яйского муниципального округа в настоящее время зафиксировано шестнадцать объектов культурного наследия (разрушены или полностью раскопаны поселение Шигарское, курганный могильник Шигарский и могильник Яя 2).

Большая часть известных археологических памятников расположена по берегам р. Яя в относительной близости от пгт. Яя.

В непосредственной близости (на расстоянии до 0,5 км) от обследуемого объекта известные археологические памятники отсутствуют (Прил. 4. Рис. 5-6).

Ближайшими объектами археологического наследия к проектируемому документацией объекту «Археологические изыскания территории 2 микрорайона» (Анжеро-Судженский городской округ, г. Анжеро-Судженск, Кемеровская область – Кузбасс) являются (Прил. 4. Рис. 3):

1) Выявленный объект археологического наследия (ВОАН) **«Культовое место Лысая гора I» – в 20,9 км к юго-востоку от участка обследования.** Находится на правом берегу р. Яя. В 1891 и 1892 гг. обследовано С. К. Кузнецовым и С.М. Чугуновым. Найдены костяные наконечники стрел, несколько бронзовых ножей и наконечников стрел, предметы искусства [Чугунов, 1891; Дульзон, 1956, с. 142].

2) Объект, обладающий признаками объекта культурного наследия (ООПОКН), **«Курганный могильник Катама» – в 22,3 км к западу-северо-западу от участка обследования.** Находится в устье р. Катамы. Зафиксирован и частично исследован С. К. Кузнецовым и С. М. Чугуновым в 1891 г.

3) Объект археологического наследия (ОАН) **«Курганный могильник Арышево» (ЕГРОКН № 421540246610006) – в 32,1 км к северо-востоку от участка обследования.** Курганная группа находится на левом берегу р. Яя при впадении в нее р. Катама, вблизи села. В 1891 году С. К. Кузнецовым и С.М. Чугуновым раскопано два кургана. Обнаружены наземные захоронения под курганной насыпью, высотой до 1,5 м. Скелеты погребенных лежали вытянуто, головой на север. Найден железный котел [Чугунов, 1891; Дульзон, 1956, с. 141]. Датировка не определена.

Судя по примерному расположению участка объекта на исторических картах конца XVIII – конца XIX вв., какие-либо исторические поселения в непосредственной близости отсутствуют (Прил. 7. Рис. 4).

Таким образом, угроза нарушения культурного слоя известных археологических памятников, а также слоя исторических поселений XVIII – нач. XX вв., в ходе строительства объекта «Археологические изыскания территории 2 микрорайона» (Анжеро-Судженский городской округ, г. Анжеро-Судженск, Кемеровская область – Кузбасс) **отсутствует.**

Анализ границ участка выполнения работ для разработки проектной документации «Археологические изыскания территории 2 микрорайона», связанных с планируемой застройкой территории 2 микрорайона жилого района Восточного г. Анжеро-Судженск, которая предполагает возведение жилых и нежилых капитальных строений, инженерных коммуникаций, позволяет заключить, что проектируемое строительство включает в свои границы территорию объекта культурного наследия регионального значения «Место захоронения спецпереселенцев», расположенного по адресу: Кемеровская область, г. Анжеро-Судженск, 800 м к востоку от Петропавловской церкви (регистрационный номер в

едином государственном реестре объектов культурного наследия (памятников истории и культуры) народов Российской Федерации 421410094630005). Границы объекта культурного наследия «вписаны» в границы проектируемого строительства. Также в границах проектируемых строительных работ расположен объект, обладающий признаками объекта культурного наследия «Захоронение» (адрес: Кемеровская область – Кузбасс, г. Анжеро-Судженск, в 80 м на юг от здания № 7 по ул. Сосновой).

Из представленной выше информации, а также писем Комитета по охране объектов культурного Кузбасса №02/2443 от 01.12.2022 (Прил. 1) и № 02/1556 от 14.07.2023 (Прил. 2) следует, что границы участка выполнения работ для разработки проектной документации «Археологические изыскания территории 2 микрорайона», связанных с планируемой застройкой территории 2 микрорайона жилого района Восточного г. Анжеро-Судженск, которая предполагает возведение жилых и нежилых капитальных строений, инженерных коммуникаций, включают границы объекта культурного наследия регионального значения «Место захоронения спецпереселенцев», расположенный по адресу: Кемеровская область, г. Анжеро-Судженск, 800 м к востоку от Петропавловской церкви (№ в ЕГРОКН: 421410094630005), а также территорию объекта, обладающего признаками объекта культурного наследия «Захоронение», расположенного по адресу: Кемеровская область – Кузбасс, г. Анжеро-Судженск, в 80 м на юг от здания № 7 по ул. Сосновой. Проектируемые работы прямо и косвенно могут привести к причинению вреда данным объектам.

Все остальные объекты культурного наследия г. Анжеро-Судженск и археологического наследия Яйского района расположены на удалении более 0,5 км от участка проектируемого строительства. Угроза нарушения их культурных слоёв отсутствует.

Общие сведения об обследовании земельных участков. Объект исследования находится в Анжеро-Судженском городском округе Кемеровской области – Кузбасса и занимает территорию общей площадью 25 га (Прил. 5-6; Прил. 7. Рис. 1-3, 5).

Археологические работы проводились на территории, отводимой для возведения жилых и нежилых капитальных строений, инженерных коммуникаций в связи с планируемой застройкой территории 2 микрорайона Восточного жилого района г. Анжеро-Судженска.

Проектируемый под застройку территории 2 микрорайона Восточного жилого района г. Анжеро-Судженска земельный участок находится в северо-восточной части города, в 0,2 км к западу от Школы №1, в 0,4 км к востоку от Петропавловской церкви, на пустыре между ул. Сосновой, ул. Ярославской и ул. Магистральной. В географическом отношении

земельный участок, проектируемый под строительные работы находится в бассейне р. Алчедат (левый берег). В 0,75 км к северу от участка обследования находится пруд Первый Алчедат.

Участок обследования на сегодняшний день испытывает на себе антропогенную нагрузку в силу того, что прилегающие к нему с севера и востока территории застроены жилым массивом, который в настоящее время расширяется. Имеющиеся техногенные нарушения грунта представлены в северной части участка обследования отсыпанной щебнем дорогой и траншеями подводимых к микрорайону коммуникаций. В том числе наблюдаются отдельные участки в северной и восточной частях, спланированные землеройной техникой, а также отсыпанные щебнем. В юго-восточной части участок замусорен. Общая площадь участков со значительными техногенными нарушениями составляет порядка 1,25 га. В остальном проектируемый участок застройки расположен в зоне, покрытой луговой, лесной и кустарниковой растительностью, свободной на данный момент от каких-либо строений. Все вышеуказанное наглядно представлено на картматериалах, топографических планах и снимках геоинформационной системы Google Earth (Прил. 6; Прил. 7. Рис. 2–6).

В границах территории проектируемого объекта расположены два объекта, относящихся к объектам культурного наследия и объектам, обладающим признаками объекта культурного наследия (Прил. 1-4; Прил. 7. Рис. 15-16)

ОКН «Место захоронения спецпереселенцев» (Прил. 7. Рис. 11-12, 65). Расположен по адресу: Кемеровская область – Кузбасс, г. Анжеро-Судженск, 800 м к востоку от Петропавловской церкви. № в ЕГРОКН: 421410094630005. Граница территории указанного объекта культурного наследия назначена в виде прямоугольника с размерами в плане 5 x 10 м и проходит от крайней северной точки, находящейся на расстоянии 470 м к западу от жилого дома по ул. Сосновой, д. 5, в северо-восточном направлении на расстояние 10 м, далее на юго-восток на расстояние 5 м, затем в юго-западном направлении на 10 м, далее на северо-запад до исходной точки (Прил. 4).

Объект культурного наследия располагается в границах со следующими координатами поворотных точек:

Номер точки	Система координат WGS-84		Система координат МСК-42 (Зона 1)	
	северная широта	восточная долгота	X	Y
1	56.093433315°	86.055169409°	706258,27	1336659,14
2	56.093411809°	86.055328623°	706255,96	1336669,07
3	56.093368341°	86.055309323°	706251,11	1336667,91
4	56.093390106°	86.055152362°	706253,45	1336658,12

1	56.093433315°	86.055169409°	706258,27	1336659,14
---	---------------	---------------	-----------	------------

Таблица 2. Каталог координат характерных (поворотных) точек границ территории объекта культурного наследия регионального значения «Место захоронения спецпереселенцев». Система координат МСК-42 (зона 1).

Объект культурного наследия «Место захоронения спецпереселенцев» представляет собой мемориал (памятный знак). В 2014 г. Приказом № 562 утверждены особенности объекта культурного наследия регионального значения «Место захоронения спецпереселенцев», утверждены границы и режимы использования территории данного объекта.

Согласно Приложению № 1 к Приказу Департамента культуры и национальной политики Кемеровской области от 27.11.2014 г. № 562, разработанного в отношении объекта культурного наследия регионального значения «Место захоронения спецпереселенцев», предметом охраны выступает:

1. Архитектурно-композиционное и пространственное решение памятника:
 - 1.1. Композиция, состоящая из прямоугольной стелы на небольшом постаменте, горизонтальной плиты основания и цветника.
 2. Габариты и объем памятника:
 - 2.1. Прямоугольная стела высотой размерами 0,9 м x 0,4 м, высотой 1,5 м.
 - 2.2. Горизонтальная плита основания размерами 2 м x 1,3 м.
 3. Архитектурно-конструктивные элементы, материал памятника:
 - 3.1. Стела – из бетона, декорированного мраморной крошкой с информационной табличкой из мрамора: «Вечная память жертвам политических репрессий».
 - 3.2. Основание – бетонная плита.
 - 3.3. Бордюр цветника из мраморной крошки.
 - 3.4. Основание центрального креста – бетонная плита 0,8 x 0,6 м.
 4. Территория объекта:
 - 4.1. Подсыпка гравием по всей территории памятника.
 5. Историческое функциональное использование мемориала
Современное состояние объекта удовлетворительное (ФОТО).
- На территории объекта культурного наследия регионального значения «Место захоронения спецпереселенцев» установлен следующий режим использования территории объекта.
- На территории объекта культурного наследия запрещается:
- а) изменение предмета охраны объекта культурного наследия;

б) размещение рекламы, информационных надписей на территории объекта культурного наследия, не связанных с использованием и популяризацией объекта культурного наследия;

в) строительство, за исключением применения специальных мер, направленных на сохранение и восстановление (регенерацию) объекта культурного наследия;

г) размещение построек и объектов (автостоянок, временных построек, киосков, навесов и т.п.);

д) прокладка сетей инженерно-технического обеспечения;

е) засорение территории объекта культурного наследия бытовыми отходами любого вида и форм.

На территории объекта культурного наследия разрешается:

а) проведение работ по сохранению объекта культурного наследия, направленных на обеспечение физической сохранности объекта культурного наследия, в том числе консервация, ремонт, реставрация;

б) восстановление утраченных элементов и частей объекта культурного наследия по существующим чертежам, обмерам и историческим аналогам;

в) размещение вывесок, информационных надписей и обозначений, относящихся к объекту культурного наследия, размером не более 0,4 x 0,6 метров, высотой (от земли) не более 1,2 метров;

г) размещение малых архитектурных форм, выполненных по историческим аналогам;

д) хозяйственная деятельность, не нарушающая целостность объекта культурного наследия и не создающая угрозы его повреждения, разрушения или уничтожения;

е) благоустройство территории, направленное на сохранение, использование и популяризацию объекта культурного наследия.

ООПОКН «Захоронение» (Прил. 7. Рис. 13-14, 66-77). Расположен по адресу: Кемеровская область – Кузбасс, г. Анжеро-Судженск, в 80 м на юг от здания № 7 по ул. Сосновой. Занимает свободную от древесной и кустарниковой растительности площадку к югу от массива жилой многоэтажной застройки, в 370 м к запад-юго-западу от СОШ № 1 и в 710 м к северо-востоку от оз. Сахалинка. Расстояние до расположенного к северо-западу объекта культурного наследия регионального значения «Место захоронения спецпереселенцев» (мемориала) составляет 200 м.

Поверхность (дерновый слой) некоторых участков обследуемой площади объекта, обладающего признаками объекта культурного наследия «Захоронение» на момент осмотра спланирована тяжелой землеройной техникой. На площади около 7,7 тыс. кв. м на

поверхности визуально зафиксированы десятки целых и фрагментированных костей человека (из определяемых – череп, челюсть, ребро, позвонки, фрагменты таза) (Прил. 3; Прил. 7. Рис. 68-77).

Геофизические исследования. Работы по закладке разведочных шурфов предварялись полевыми геофизическими исследованиями, проведенными к.и.н., н.с. ИАЭТ СО РАН Поздняковой О.А. и н.с. ИНГГ СО РАН Кулешовым Д.А.

Съемка модуля индукции геомагнитного поля выполнялась цезиевым магнитометром-градиентометром G-858G, чувствительность которого не хуже 0,01 нТл. При проведении съемки использовался метод вертикального градиента. Нижний датчик располагался на высоте 35–45 см от поверхности Земли, верхний – на высоте 110–120 см.

Съемка производилась участками 30х30, движением от юго-западного угла участков в направлении юг-север, параллельными профилями, с шагом 1 м. Общая площадь съемки составила 6300 м². Движение оператора с прибором вдоль профиля осуществлялось со скоростью около 3–4 км/час, что при частоте съёмки 10 Гц обеспечивало расстояние между соседними замерами вдоль профиля около 8–12 см. Метки по профилю располагались через 2 м. По данным съемки строились карты распределения вертикального градиента модуля геомагнитной индукции с помощью программы Surfer. Для более эффективной интерпретации полученных карт по ходу съемки фиксировались рельефные особенности участков, нарушения поверхности, различные помехи (в т.ч. кусты, муравейники и т.п.).

Осмотр площадки перед началом работ показал наличие большого количества помех (куски железобетона с торчащей арматурой, большие фрагменты гофрированных железных заборов, огромное количество битого кирпича, разнокалиберных камней и т.п.). Наиболее вероятно, что на эту территорию был вывезен строительный мусор с близлежащей стройки. Следы этого фиксируются на спутниковых картах с 2018 г. Кроме того, начиная с 2019 г. прослеживаются следы периодического снятия грунта техникой, что, возможно, способствовало растаскиванию мусора.

Описанные выше обстоятельства обусловили то, что задача по выявлению погребений геофизическим методом не была выполнена из-за крайне высокого уровня помех. Кроме того, установлен очень маленький контраст по степени магнитной восприимчивости между почвой и подстилающими породами. И то, и другое объективно ограничивает возможности метода магнитометрии.

Поэтому констатировать наличие на этой территории могильника и судить об его границах по геофизическим данным не представляется возможным.

Обоснование закладки шурфов: Археологические раскрытия были заложены на первой надпойменной террасе реки Алчедат, а также на высоких пойменных участках. Закладка шурфов на надпойменных террасах малых рек и ручьев повышают вероятность обнаружения археологических памятников разных эпох.

На местности проведено сплошное визуальное обследование. Отражением этих мероприятий стали 24 точки фотофиксации (Табл. 3; Прил. 7. Рис. 18-64). На участках, преимущественно свободных от техногенных разрушений, было заложено 26 разведочных шурфов (Табл. 3; Прил. 7. Рис. 78-138). Описание исследуемого участка приводится по точкам фотофиксации (ТФ).

N п/п	Широта/Долгота (WGS-84)	
	Сев. широта	Вост. долгота
Точки фотофиксации		
ТФ-1	56.094135°	86.055884°
ТФ-2	56.093468°	86.055254°
ТФ-3	56.093213°	86.055986°
ТФ-4	56.092515°	86.058055°
ТФ-5	56.092449°	86.058392°
ТФ-6	56.091977°	86.059250°
ТФ-7	56.091780°	86.058550°
ТФ-8	56.091650°	86.059105°
ТФ-9	56.091647°	86.057110°
ТФ-10	56.091325°	86.060643°
ТФ-11	56.090934°	86.059101°
ТФ-12	56.090705°	86.057810°
ТФ-13	56.090418°	86.060257°
ТФ-14	56.090031°	86.058093°
ТФ-15	56.089522°	86.059785°
ТФ-16	56.089216°	86.061412°
ТФ-17	56.088943°	86.058283°
ТФ-18	56.088819°	86.059946°
ТФ-19	56.088737°	86.062489°

ТФ-20	56.087853°	86.058561°
ТФ-21	56.087840°	86.061982°
ТФ-22	56.087470°	86.059511°
ТФ-23	56.086929°	86.061867°
ТФ-24	56.086296°	86.061019°
Археологические раскрытия		
Зачистка № 1	56.091714°	86.059406°
Шурф № 1	56.087489°	86.061700°
Шурф № 2	56.086814°	86.061577°
Шурф № 3	56.086620°	86.060793°
Шурф № 4	56.087366°	86.059980°
Шурф № 5	56.088109°	86.061613°
Шурф № 6	56.088341°	86.059620°
Шурф № 7	56.088068°	86.060379°
Шурф № 8	56.089038°	86.060045°
Шурф № 9	56.089943°	86.061917°
Шурф № 10	56.090235°	86.060720°
Шурф № 11	56.089116°	86.059350°
Шурф № 12	56.089289°	86.060978°
Шурф № 13	56.090802°	86.058866°
Шурф № 14	56.090873°	86.060618°
Шурф № 15	56.093084°	86.056040°
Шурф № 16	56.089795°	86.058638°
Шурф № 17	56.087475°	86.059038°
Шурф № 18	56.087378°	86.060675°
Шурф № 19	56.093874°	86.055102°
Шурф № 20	56.091678°	86.060165°
Шурф № 21	56.091303°	86.059762°
Шурф № 22	56.091221°	86.059216°
Шурф № 23	56.091377°	86.060310°
Шурф № 24	56.091078°	86.059988°
Шурф № 25	56.092411°	86.059750°

Шурф № 26	56.092398°	86.058006°
------------------	------------	------------

Таблица 4. Каталог координат точек фотофиксации и мест археологических раскрытий археологической разведки по объекту «Археологические изыскания территории 2 микрорайона» (Анжеро-Судженский городской округ, г. Анжеро-Судженск, Кемеровская область – Кузбасс). Система координат WGS-84.

Точки фотофиксации:

Точка фотофиксации №1 (Табл. 3; Прил. 7. Рис. 17-18). Геоморфологическая ситуация: терраса левого берега р. Алчедат. Территория на данном участке техногенно нарушена дорогой, отсыпанной щебнем. Почвенный грунт спланирован землеройной техникой. Осмотр местности не выявил артефактов, признаков культурного слоя или выраженных в рельефе объектов археологического наследия.

Точка фотофиксации №2 (Табл. 3; Прил. 7. Рис. 19-20). Геоморфологическая ситуация: терраса левого берега р. Алчедат. Окружающая местность покрыта лесом и луговой растительностью. Территория на данном участке преимущественно свободна от антропогенных изменений. На участке точки фотофиксации расположен ОКН «Место захоронения спецпереселенцев». Осмотр местности не выявил артефактов, признаков культурного слоя или выраженных в рельефе объектов археологического наследия.

Точка фотофиксации №3 (Табл. 3; Прил. 7. Рис. 21-22). Геоморфологическая ситуация: терраса левого берега р. Алчедат. Территория на данном участке преимущественно свободна антропогенных изменений и покрыта высоким травяным покровом и лесом. Имеются признаки нарушения поверхности почвы землеройной техникой. Осмотр местности не выявил артефактов, признаков культурного слоя или выраженных в рельефе объектов археологического наследия.

Точка фотофиксации №4 (Табл. 3; Прил. 7. Рис. 23-24). Геоморфологическая ситуация: терраса левого берега р. Алчедат. Территория на данном участке покрыта луговой растительностью. Имеются признаки нарушения поверхности почвы землеройной техникой. В ходе осмотра местности на поверхности нарушенных техникой участков выявлены кости человека.

Точка фотофиксации №5 (Табл. 3; Прил. 7. Рис. 25-26). Геоморфологическая ситуация: терраса левого берега р. Алчедат. Территория на данном участке нарушена землеройной техникой, а также размещением отвала от расположенной поблизости траншеи, замусорена. В ходе осмотра местности на поверхности нарушенных техникой участков выявлены кости человека.

Точка фотофиксации №6 (Табл. 3; Прил. 7. Рис. 27-28). Геоморфологическая ситуация: терраса левого берега р. Алчедат. Территория на данном участке имеет значительные нарушения грунта землеройной техникой, а также отсыпана щебнем. В ходе осмотра местности на поверхности нарушенных техникой участков выявлены кости человека.

Точка фотофиксации №7 (Табл. 3; Прил. 7. Рис. 29-30). Геоморфологическая ситуация: терраса левого берега р. Алчедат. Территория на данном участке имеет значительные нарушения грунта землеройной техникой. В ходе осмотра местности на поверхности нарушенных техникой участков выявлены кости человека.

Точка фотофиксации №8 (Табл. 3; Прил. 7. Рис. 31-32). Геоморфологическая ситуация: терраса левого берега р. Алчедат. Территория на данном участке имеет значительные нарушения грунта землеройной техникой. В ходе осмотра местности на поверхности нарушенных техникой участков выявлены кости человека.

Точка фотофиксации №9 (Табл. 3; Прил. 7. Рис. 33-34). Геоморфологическая ситуация: пойма левого берега р. Алчедат. Окружающая местность покрыта высоким травяным покровом и лесом и не имеет признаков техногенного воздействия. Осмотр местности не выявил артефактов, признаков культурного слоя или выраженных в рельефе объектов археологического наследия.

Точка фотофиксации №10 (Табл. 3; Прил. 7. Рис. 35-36). Геоморфологическая ситуация: терраса левого берега р. Алчедат. Окружающая местность покрыта высоким травяным покровом и лесом и не имеет признаков техногенных нарушений. Осмотр местности не выявил артефактов, признаков культурного слоя или выраженных в рельефе объектов археологического наследия.

Точка фотофиксации №11 (Табл. 3; Прил. 7. Рис. 37-38). Геоморфологическая ситуация: терраса левого берега р. Алчедат. Территория на данном участке имеет нарушения почвенного грунта землеройной техникой. Осмотр местности не выявил артефактов, признаков культурного слоя или выраженных в рельефе объектов археологического наследия.

Точка фотофиксации №12 (Табл. 3; Прил. 7. Рис. 39-40). Геоморфологическая ситуация: пойма левого берега р. Алчедат. Окружающая местность покрыта высоким травяным покровом и кустарником и не имеет признаков техногенного воздействия. Осмотр местности не выявил артефактов, признаков культурного слоя или выраженных в рельефе объектов археологического наследия.

Точка фотофиксации №13 (Табл. 3; Прил. 7. Рис. 41-42). Геоморфологическая ситуация: терраса левого берега р. Алчедат. Окружающая местность покрыта травяным

покровом и кустарником и не имеет видимых признаков техногенных нарушений. Осмотр местности не выявил артефактов, признаков культурного слоя или выраженных в рельефе объектов археологического наследия.

Точка фотофиксации №14 (Табл. 3; Прил. 7. Рис. 43-44). Геоморфологическая ситуация: пойма левого берега р. Алчедат. Окружающая местность на данном участке покрыта густым травяным покровом, кустарником и деревьями и не имеет следов техногенных нарушений. Осмотр местности не выявил артефактов, признаков культурного слоя или выраженных в рельефе объектов археологического наследия.

Точка фотофиксации №15 (Табл. 3; Прил. 7. Рис. 45-46). Геоморфологическая ситуация: терраса левого берега р. Алчедат. Окружающая местность покрыта луговой растительностью. Территория на данном участке не имеет видимых признаков антропогенных изменений. Осмотр местности не выявил артефактов, признаков культурного слоя или выраженных в рельефе объектов археологического наследия.

Точка фотофиксации №16 (Табл. 3; Прил. 7. Рис. 47-48). Геоморфологическая ситуация: терраса левого берега р. Алчедат. Окружающая местность замусорена и спланирована землеройной техникой. Осмотр местности не выявил артефактов, признаков культурного слоя или выраженных в рельефе объектов археологического наследия.

Точка фотофиксации №17 (Табл. 3; Прил. 7. Рис. 49-50). Геоморфологическая ситуация: пойма левого берега р. Алчедат. Окружающая местность покрыта высоким травяным покровом, деревьями и кустарником. Осмотр местности не выявил артефактов, признаков культурного слоя или выраженных в рельефе объектов археологического наследия.

Точка фотофиксации №18 (Табл. 3; Прил. 7. Рис. 51-52). Геоморфологическая ситуация: терраса левого берега р. Алчедат. Окружающая местность покрыта высоким травяным покровом и кустарником и не имеет видимых признаков техногенного воздействия. Осмотр местности не выявил артефактов, признаков культурного слоя или выраженных в рельефе объектов археологического наследия.

Точка фотофиксации №19 (Табл. 3; Прил. 7. Рис. 53-54). Геоморфологическая ситуация: терраса левого берега р. Алчедат. Территория на данном участке техногенно нарушена землеройной техникой и отсыпана щебнем. Осмотр местности не выявил артефактов, признаков культурного слоя или выраженных в рельефе объектов археологического наследия.

Точка фотофиксации №20 (Табл. 3; Прил. 7. Рис. 55-56). Геоморфологическая ситуация: пойма левого берега р. Алчедат. Территория на данном участке свободна от антропогенных изменений и покрыта высоким травяным покровом, деревьями и

кустарником. Осмотр местности не выявил артефактов, признаков культурного слоя или выраженных в рельефе объектов археологического наследия.

Точка фотофиксации №21 (Табл. 3; Прил. 7. Рис. 57-58). Геоморфологическая ситуация: терраса левого берега р. Алчедат. Территория на данном участке имеет антропогенные нарушения от работы землеройной техники. Почвенный слой снят на глубину порядка 0,5-0,8 м. Осмотр местности не выявил артефактов, признаков культурного слоя или выраженных в рельефе объектов археологического наследия.

Точка фотофиксации №22 (Табл. 3; Прил. 7. Рис. 59-60). Геоморфологическая ситуация: терраса левого берега р. Алчедат. Территория на данном участке не имеет видимых признаков антропогенных нарушений и покрыта высоким травяным покровом и лесом. Осмотр местности не выявил артефактов, признаков культурного слоя или выраженных в рельефе объектов археологического наследия.

Точка фотофиксации №23 (Табл. 3; Прил. 7. Рис. 61-62). Геоморфологическая ситуация: терраса левого берега р. Алчедат. Территория на данном участке покрыта луговой растительностью, однако несет следы работы землеройной техники, размещены отвалы грунта. Осмотр местности не выявил артефактов, признаков культурного слоя или выраженных в рельефе объектов археологического наследия.

Точка фотофиксации №24 (Табл. 3; Прил. 7. Рис. 63-64). Геоморфологическая ситуация: терраса левого берега р. Алчедат. Территория на данном участке техногенно нарушена землеройной техникой. Осмотр местности не выявил артефактов, признаков культурного слоя или выраженных в рельефе объектов археологического наследия.

Археологические раскрытия (шурфы и зачистка):

Зачистка №1 (Табл. 3; Прил. 7. Рис. 78-83). Длина 3 м. Место закладки зачистки расположено на террасе левого берега р. Алчедат, на краю нарушенного землеройной техникой участка. Необходимость закладки зачистки на данном участке была вызвана перспективностью обнаружения археологических объектов на террасах рек и ручьев. Глубина шурфа – 0,7 м. Стратиграфия:

- 1 – почвенно-растительный слой (дерн) – от 0 до 0,05 м;
- 2 – коричневая супесь – от 0,05 до 0,45 м;
- 3 – светло-коричневый суглинок – от 0,45 до 0,7 м.

В северном и южном углах, а также около юго-восточной стенки выявлены три пятна, которые предположительно могут являться могильными. Пятно №1 (Прил. 7. Рис. 80-2) имеет четкую прямоугольную форму и размеры около 1,0 м на 0,5 м и

ориентировано по линии юго-запад – северо-восток. Заполнение ямы представлено мешаным темно серым грунтом с материковыми суглинистыми включениями.

Пятно №2 (Прил. 7. Рис. 81-1), расположенное в северном углу зачистки уходит в стенки, его размерные характеристики неясны. В профиле северо-восточной стенки заполнение ямы, аналогичное заполнению пятна №1 фиксируется с уровня около 0,3 м.

Пятно №3 (Прил. 7. Рис. 81-2), расположенное в южном углу зачистки также фиксируется с уровня около 0,28-0,3 м от современной дневной поверхности. Ввиду того, что объект уходит в стенки шурфа размерные характеристики неясны.

Выборка маркируемых пятнами ям и контрольный перекоп не производились. Археологического материала (артефактов) не выявлено.

Шурф №1 (Табл. 3; Прил. 7. Рис. 84-85). Размер 2х1 м. Место закладки шурфа расположено на террасе левого берега р. Алчедат. Шурф заложен на участке без видимых следов техногенных нарушений. Необходимость закладки шурфа на данном участке была вызвана перспективностью обнаружения археологических объектов на террасах рек и ручьев. Глубина шурфа – 1,1 м. Стратиграфия:

- 1 – почвенно-растительный слой (дерн) – от 0 до 0,09 м;
- 2 – серая супесь – от 0,09 до 0,51 м;
- 3 – коричневый суглинок – от 0,51 до 1,1 м и глубже.

Археологический материал и другие признаки культурного слоя не обнаружены. После контрольного прокопа шурф был рекультивирован.

Шурф №2 (Табл. 3; Прил. 7. Рис. 86-87). Размер 2х1 м. Место закладки шурфа расположено на террасе левого берега р. Алчедат. Шурф заложен на участке без видимых следов техногенных нарушений. Необходимость закладки шурфа на данном участке была вызвана перспективностью обнаружения археологических объектов на террасах рек и ручьев. Глубина шурфа – 0,93 м. Стратиграфия:

- 1 – почвенно-растительный слой (дерн) – от 0 до 0,09 м;
- 2 – серая супесь – от 0,09 до 0,57 м;
- 3 – коричневый суглинок – от 0,57 до 0,09 м и глубже.

Археологический материал и другие признаки культурного слоя не обнаружены. После контрольного прокопа шурф был рекультивирован.

Шурф №3 (Табл. 3; Прил. 7. Рис. 88-89). Размер 2х1 м. Место закладки шурфа расположено на террасе левого берега р. Алчедат. Шурф заложен на участке без видимых следов техногенных нарушений. Необходимость закладки шурфа на данном участке была вызвана перспективностью обнаружения археологических объектов на террасах рек и ручьев. Глубина шурфа – 0,94 м. Стратиграфия:

- 1 – почвенно-растительный слой (дерн) – от 0 до 0,08 м;
- 2 – серая супесь – от 0,08 до 0,52 м;
- 3 – коричневый суглинок – от 0,52 до 0,94 м и глубже.

Археологический материал и другие признаки культурного слоя не обнаружены.

После контрольного прокопа шурф был рекультивирован.

Шурф №4 (Табл. 3; Прил. 7. Рис. 90-91). Размер 2х1 м. Место закладки шурфа расположено на террасе левого берега р. Алчедат. Шурф заложен на участке без видимых следов техногенных нарушений. Необходимость закладки шурфа на данном участке была вызвана перспективностью обнаружения археологических объектов на террасах рек и ручьев. Глубина шурфа – 0,84 м. Стратиграфия:

- 1 – почвенно-растительный слой (дерн) – от 0 до 0,04 м;
- 2 – серая супесь – от 0,04 до 0,48 м;
- 3 – коричневый суглинок – от 0,48 до 0,84 м и глубже.

Археологический материал и другие признаки культурного слоя не обнаружены.

После контрольного прокопа шурф был рекультивирован.

Шурф №5 (Табл. 3; Прил. 7. Рис. 92-93). Размер 2х1 м. Место закладки шурфа расположено на террасе левого берега р. Алчедат. Шурф заложен на участке без видимых следов техногенных нарушений. Необходимость закладки шурфа на данном участке была вызвана перспективностью обнаружения археологических объектов на террасах рек и ручьев. Глубина шурфа – 1,06 м. Стратиграфия:

- 1 – почвенно-растительный слой (дерн) – от 0 до 0,06 м;
- 2 – серая супесь – от 0,06 до 0,73 м;
- 3 – коричневый суглинок – от 0,73 до 1,06 м и глубже.

Археологический материал и другие признаки культурного слоя не обнаружены.

После контрольного прокопа шурф был рекультивирован.

Шурф №6 (Табл. 3; Прил. 7. Рис. 94-95). Размер 2х1 м. Место закладки шурфа расположено на террасе левого берега р. Алчедат. Шурф заложен на участке без видимых следов техногенных нарушений. Необходимость закладки шурфа на данном участке была вызвана перспективностью обнаружения археологических объектов на террасах рек и ручьев. Глубина шурфа – 0,83 м. Стратиграфия:

- 1 – почвенно-растительный слой (дерн) – от 0 до 0,04 м;
- 2 – серая супесь – от 0,04 до 0,26 м;
- 3 – коричневый суглинок – от 0,26 до 0,83 м и глубже.

Археологический материал и другие признаки культурного слоя не обнаружены.

После контрольного прокопа шурф был рекультивирован.

Шурф №7 (Табл. 3; Прил. 7. Рис. 96-97). Размер 2х1 м. Место закладки шурфа расположено на террасе левого берега р. Алчедат. Шурф заложен на участке без видимых следов техногенных нарушений. Необходимость закладки шурфа на данном участке была вызвана перспективностью обнаружения археологических объектов на террасах рек и ручьев. Глубина шурфа – 0,9 м. Стратиграфия:

1 – почвенно-растительный слой (дерн) – от 0 до 0,1 м;

2 – серая супесь – от 0,1 до 0,57 м;

3 – коричневый суглинок – от 0,57 до 0,9 м и глубже.

Археологический материал и другие признаки культурного слоя не обнаружены.

После контрольного прокопа шурф был рекультивирован.

Шурф №8 (Табл. 3; Прил. 7. Рис. 98-99). Размер 2х1 м. Место закладки шурфа расположено на террасе левого берега р. Алчедат. Шурф заложен на участке без видимых следов техногенных нарушений. Необходимость закладки шурфа на данном участке была вызвана перспективностью обнаружения археологических объектов на террасах рек и ручьев. Глубина шурфа – 0,98 м. Стратиграфия:

1 – почвенно-растительный слой (дерн) – от 0 до 0,05 м;

2 – серая супесь – от 0,05 до 0,66 м;

3 – коричневый суглинок – от 0,66 до 0,98 м и глубже.

В северо-западной части шурфа фиксируется понижение рельефа, не являющееся археологическим объектом.

Археологический материал и другие признаки культурного слоя не обнаружены.

После контрольного прокопа шурф был рекультивирован.

Шурф №9 (Табл. 3; Прил. 7. Рис. 100-101). Размер 2х1 м. Место закладки шурфа расположено на террасе левого берега р. Алчедат. Шурф заложен на участке без видимых следов техногенных нарушений. Необходимость закладки шурфа на данном участке была вызвана перспективностью обнаружения археологических объектов на террасах рек и ручьев. Глубина шурфа – 0,82 м. Стратиграфия:

1 – почвенно-растительный слой (дерн) – от 0 до 0,1 м;

2 – серая супесь – от 0,1 до 0,53 м;

3 – коричневый суглинок – от 0,53 до 0,82 м и глубже.

Археологический материал и другие признаки культурного слоя не обнаружены.

После контрольного прокопа шурф был рекультивирован.

Шурф №10 (Табл. 3; Прил. 7. Рис. 102-103). Размер 2х1 м. Место закладки шурфа расположено на террасе левого берега р. Алчедат. Шурф заложен на участке без видимых следов техногенных нарушений. Необходимость закладки шурфа на данном участке была

вызвана перспективностью обнаружения археологических объектов на террасах рек и ручьев. Глубина шурфа – 0,76 м. Стратиграфия:

- 1 – почвенно-растительный слой (дерн) – от 0 до 0,03 м;
- 2 – серая супесь – от 0,03 до 0,31 м;
- 3 – коричневый суглинок – от 0,31 до 0,76 м и глубже.

Археологический материал и другие признаки культурного слоя не обнаружены.

После контрольного прокопа шурф был рекультивирован.

Шурф №11 (Табл. 3; Прил. 7. Рис. 104-105). Размер 2х1 м. Место закладки шурфа расположено на террасе левого берега р. Алчедат. Шурф заложен на участке без видимых следов техногенных нарушений. Необходимость закладки шурфа на данном участке была вызвана перспективностью обнаружения археологических объектов на террасах рек и ручьев. Глубина шурфа – 0,7 м. Стратиграфия:

- 1 – почвенно-растительный слой (дерн) – от 0 до 0,06 м;
- 2 – серая супесь – от 0,06 до 0,37 м;
- 3 – коричневый суглинок – от 0,37 до 0,7 м и глубже.

Археологический материал и другие признаки культурного слоя не обнаружены.

После контрольного прокопа шурф был рекультивирован.

Шурф №12 (Табл. 3; Прил. 7. Рис. 106-107). Размер 2х1 м. Место закладки шурфа расположено на террасе левого берега р. Алчедат. Шурф заложен на участке без видимых следов техногенных нарушений. Необходимость закладки шурфа на данном участке была вызвана перспективностью обнаружения археологических объектов на террасах рек и ручьев. Глубина шурфа – 0,84 м. Стратиграфия:

- 1 – почвенно-растительный слой (дерн) – от 0 до 0,1 м;
- 2 – серая супесь – от 0,1 до 0,58 м;
- 3 – коричневый суглинок – от 0,58 до 0,84 м и глубже.

Археологический материал и другие признаки культурного слоя не обнаружены.

После контрольного прокопа шурф был рекультивирован.

Шурф №13 (Табл. 3; Прил. 7. Рис. 108-109). Размер 2х1 м. Место закладки шурфа расположено на террасе левого берега р. Алчедат. Шурф заложен на участке без видимых следов техногенных нарушений. Необходимость закладки шурфа на данном участке была вызвана перспективностью обнаружения археологических объектов на террасах рек и ручьев. Глубина шурфа – 0,66 м. Стратиграфия:

- 1 – почвенно-растительный слой (дерн) – от 0 до 0,03 м;
- 2 – серая супесь – от 0,03 до 0,33 м;
- 3 – коричневый суглинок – от 0,33 до 0,66 м и глубже.

Археологический материал и другие признаки культурного слоя не обнаружены. После контрольного прокопа шурф был рекультивирован.

Шурф №14 (Табл. 3; Прил. 7. Рис. 110-111). Размер 2х1 м. Место закладки шурфа расположено на террасе левого берега р. Алчедат. Шурф заложен на участке без видимых следов техногенных нарушений. Необходимость закладки шурфа на данном участке была вызвана перспективностью обнаружения археологических объектов на террасах рек и ручьев. Глубина шурфа – 0,77 м. Стратиграфия:

- 1 – почвенно-растительный слой (дерн) – от 0 до 0,04 м;
- 2 – светло-серая супесь – от 0,04 до 0,35 м;
- 3 – коричневый суглинок – от 0,35 до 0,77 м и глубже.

Археологический материал и другие признаки культурного слоя не обнаружены. После контрольного прокопа шурф был рекультивирован.

Шурф №15 (Табл. 3; Прил. 7. Рис. 112-113). Размер 2х1 м. Место закладки шурфа расположено на террасе левого берега р. Алчедат. Шурф заложен на участке без видимых следов техногенных нарушений. Необходимость закладки шурфа на данном участке была вызвана перспективностью обнаружения археологических объектов на террасах рек и ручьев. Глубина шурфа – 0,69 м. Стратиграфия:

- 1 – почвенно-растительный слой (дерн) – от 0 до 0,07 м;
- 2 – светло-серая супесь – от 0,07 до 0,45 м;
- 3 – коричневый суглинок – от 0,45 до 0,69 м и глубже.

Археологический материал и другие признаки культурного слоя не обнаружены. После контрольного прокопа шурф был рекультивирован.

Шурф №16 (Табл. 3; Прил. 7. Рис. 114-115). Размер 2х1 м. Место закладки шурфа расположено в пойме левого берега р. Алчедат. Шурф заложен на участке без видимых следов техногенных нарушений. Необходимость закладки шурфа на данном участке была вызвана перспективностью обнаружения археологических объектов на террасах рек и ручьев. Глубина шурфа – 1,27 м. Стратиграфия:

- 1 – почвенно-растительный слой (дерн) – от 0 до 0,13 м;
- 2 – темно-серая супесь – от 0,13 до 0,38 м;
- 3 – слоистые серые и коричневые суглинки (намыв) – от 0,38 до 0,92 м;
- 4 – серый однородный суглинок – от 0,92 до 1,27 м и глубже.

Археологический материал и другие признаки культурного слоя не обнаружены. После контрольного прокопа шурф был рекультивирован.

Шурф №17 (Табл. 3; Прил. 7. Рис. 116-117). Размер 2х1 м. Место закладки шурфа расположено в пойме левого берега р. Алчедат. Шурф заложен на участке без видимых

следов техногенных нарушений. Необходимость закладки шурфа на данном участке была вызвана перспективностью обнаружения археологических объектов на террасах рек и ручьев. Глубина шурфа – 1,05 м. Стратиграфия:

- 1 – почвенно-растительный слой (дерн) – от 0 до 0,05 м;
- 2 – серая супесь – от 0,05 до 0,77 м;
- 4 – коричневый суглинок – от 0,77 до 1,05 м и глубже.

Археологический материал и другие признаки культурного слоя не обнаружены.

После контрольного прокопа шурф был рекультивирован.

Шурф №18 (Табл. 3; Прил. 7. Рис. 118-119). Размер 2х1 м. Место закладки шурфа расположено на террасе левого берега р. Алчедат. Шурф заложен на участке без видимых следов техногенных нарушений. Необходимость закладки шурфа на данном участке была вызвана перспективностью обнаружения археологических объектов на террасах рек и ручьев. Глубина шурфа – 0,81 м. Стратиграфия:

- 1 – почвенно-растительный слой (дерн) – от 0 до 0,07 м;
- 2 – серая супесь – от 0,07 до 0,46 м;
- 3 – коричневый суглинок – от 0,46 до 0,81 м и глубже.

Археологический материал и другие признаки культурного слоя не обнаружены.

После контрольного прокопа шурф был рекультивирован.

Шурф №19 (Табл. 3; Прил. 7. Рис. 120-121). Размер 2х1 м. Место закладки шурфа расположено на террасе левого берега р. Алчедат. Шурф заложен на участке без видимых следов техногенных нарушений. Необходимость закладки шурфа на данном участке была вызвана перспективностью обнаружения археологических объектов на террасах рек и ручьев. Глубина шурфа – 0,78 м. Стратиграфия:

- 1 – почвенно-растительный слой (дерн) – от 0 до 0,11 м;
- 2 – серая супесь – от 0,11 до 0,49 м;
- 3 – коричневый суглинок – от 0,49 до 0,78 м и глубже.

Археологический материал и другие признаки культурного слоя не обнаружены.

После контрольного прокопа шурф был рекультивирован.

Шурф №20 (Табл. 3; Прил. 7. Рис. 122-123). Размер 2х2 м. Место закладки шурфа расположено на террасе левого берега р. Алчедат. Шурф заложен на участке без видимых следов техногенных нарушений. Необходимость закладки шурфа на данном участке была вызвана перспективностью обнаружения археологических объектов на террасах рек и ручьев. Глубина шурфа – 0,65 м. Стратиграфия:

- 1 – почвенно-растительный слой (дерн) – от 0 до 0,09 м;
- 2 – серая супесь – от 0,09 до 0,56 м;

3 – коричневый суглинок – от 0,56 до 0,65 м и глубже.

Археологический материал и другие признаки культурного слоя не обнаружены. После контрольного прокопа шурф был рекультивирован.

Шурф №21 (Табл. 3; Прил. 7. Рис. 124-128). Размер 2х2 м. Место закладки шурфа расположено на террасе левого берега р. Алчедат. Шурф заложен на участке без видимых следов техногенных нарушений. Необходимость закладки шурфа на данном участке была вызвана перспективностью обнаружения археологических объектов на террасах рек и ручьев. Глубина шурфа – 0,39 м. Стратиграфия:

1 – почвенно-растительный слой (дерн) – от 0 до 0,04 м;

2 – серая супесь – от 0,04 до 0,25 м;

3 – коричневый суглинок – от 0,25 до 0,39 м.

В юго-западной части шурфа выявлено пятно №1, имеющее четкую прямоугольную форму (видимые размеры 0,55 х 0,7 м). Предположительно, оно может являться могильным. Пятно уходит в западную стенку шурфа и имеет светло-коричневое суглинистое заполнение. В профиле западной стенки фиксируется с уровня 0,25 м от современной дневной поверхности. После зачистки на уровне 0,39 м шурф был законсервирован. Выборка маркируемой пятном ямы и контрольный перекоп не производились. Археологического материала (артефактов) не выявлено.

Шурф №22 (Табл. 3; Прил. 7. Рис. 129-130). Размер 2х2 м. Место закладки шурфа расположено на террасе левого берега р. Алчедат. Шурф заложен на участке без видимых следов техногенных нарушений. Необходимость закладки шурфа на данном участке была вызвана перспективностью обнаружения археологических объектов на террасах рек и ручьев. Глубина шурфа – 0,6 м. Стратиграфия:

1 – почвенно-растительный слой (дерн) – от 0 до 0,06 м;

2 – серая супесь – от 0,06 до 0,45 м;

3 – коричневый суглинок – от 0,45 до 0,6 м и глубже.

Археологический материал и другие признаки культурного слоя не обнаружены. После контрольного прокопа шурф был рекультивирован.

Шурф №23 (Табл. 3; Прил. 7. Рис.131-132). Размер 2х2 м. Место закладки шурфа расположено на террасе левого берега р. Алчедат. Шурф заложен на участке без видимых следов техногенных нарушений. Необходимость закладки шурфа на данном участке была вызвана перспективностью обнаружения археологических объектов на террасах рек и ручьев. Глубина шурфа – 0,66 м. Стратиграфия:

1 – почвенно-растительный слой (дерн) – от 0 до 0,05 м;

2 – серая супесь – от 0,05 до 0,52 м;

4 – коричневый суглинок – от 0,52 до 0,66 м и глубже.

Археологический материал и другие признаки культурного слоя не обнаружены. После контрольного прокопа шурф был рекультивирован.

Шурф №24 (Табл. 3; Прил. 7. Рис. 133-134). Размер 2х2 м. Место закладки шурфа расположено на террасе левого берега р. Алчедат. Шурф заложен на участке без видимых следов техногенных нарушений. Необходимость закладки шурфа на данном участке была вызвана перспективностью обнаружения археологических объектов на террасах рек и ручьев. Глубина шурфа – 0,66 м. Стратиграфия:

1 – почвенно-растительный слой (дерн) – от 0 до 0,06 м;

2 – серая супесь – от 0,06 до 0,57 м;

4 – коричневый суглинок – от 0,57 до 0,66 м и глубже.

Археологический материал и другие признаки культурного слоя не обнаружены. После контрольного прокопа шурф был рекультивирован.

Шурф №25 (Табл. 3; Прил. 7. Рис. 135-136). Размер 2х2 м. Место закладки шурфа расположено на террасе левого берега р. Алчедат. Шурф заложен на участке без видимых следов техногенных нарушений. Необходимость закладки шурфа на данном участке была вызвана перспективностью обнаружения археологических объектов на террасах рек и ручьев. Глубина шурфа – 0,84 м. Стратиграфия:

1 – почвенно-растительный слой (дерн) – от 0 до 0,1 м;

2 – серая супесь – от 0,1 до 0,7 м;

3 – коричневый суглинок – от 0,7 до 0,84 м и глубже.

Археологический материал и другие признаки культурного слоя не обнаружены. После контрольного прокопа шурф был рекультивирован.

Шурф №26 (Табл. 3; Прил. 7. Рис. 137-138). Размер 2х2 м. Место закладки шурфа расположено на террасе левого берега р. Алчедат. Шурф заложен на участке без видимых следов техногенных нарушений. Необходимость закладки шурфа на данном участке была вызвана перспективностью обнаружения археологических объектов на террасах рек и ручьев. Глубина шурфа – 0,64 м. Стратиграфия:

1 – почвенно-растительный слой (дерн) – от 0 до 0,08 м;

2 – серая супесь – от 0,08 до 0,53 м;

3 – коричневый суглинок – от 0,53 до 0,64 м и глубже.

Археологический материал и другие признаки культурного слоя не обнаружены. После контрольного прокопа шурф был рекультивирован.

Таким образом, в ходе натурного археологического обследования земельных участков, подлежащих воздействию земляных, строительных, хозяйственных и иных работ для разработки раздела проектной документации по титулу «Археологические изыскания территории 2 микрорайона» (Анжеро-Судженский городской округ, г. Анжеро-Судженск, Кемеровская область – Кузбасс) признаки культурного слоя и археологические предметы **не выявлены**, объекты, обладающие признаками объекта археологического наследия, **не обнаружены**.

Установлено, что в границах территории проектируемых работ располагаются объект культурного наследия регионального значения «Место захоронения спецпереселенцев», а также объект, обладающий признаками объекта культурного наследия «Захоронение».

По результатам проведенной разведки археологическими методами были выявлены элементы объекта, обладающего признаками объекта культурного наследия. Эти элементы включают в себя предполагаемые могильные пятна, зафиксированные в зачистке №1 и разведочном шурфе №21, а также представленные на поверхности участков с нарушенным почвенным слоем находок костей человека.

В разведочном шурфе и зачистке зафиксированы объекты в виде пятен заполнения ям подпрямоугольных форм. Их выборка в ходе ГИКЭ не производилась. Зачистка №1 и шурф №21, содержащие пятна предположительных ям были законсервированы.

По расположению шурфов, не содержащих признаков погребений, а также исходя из особенностей геоморфологии были установлены границы территории объекта, обладающего признаками объекта культурного наследия «Захоронение»:

Номер точки	Система координат WGS-84		Система координат МСК-42 (Зона 1)	
	северная широта	восточная долгота	X	Y
1	56.092613°	86.058053°	706168.469	1336839.398
2	56.092479°	86.059699°	706154.428	1336941.977
3	56.091379°	86.060287°	706032.267	1336979.628
4	56.091091°	86.059974°	706000.034	1336960.421
5	56.091235°	86.059219°	706015.664	1336913.289
6	56.091287°	86.057897°	706020.748	1336830.952
1	56.092613°	86.058053°	706168.469	1336839.398

Таблица 4. Каталог координат характерных (поворотных) точек границ территории объекта, обладающего признаками объекта культурного наследия «Захоронение». Система координат WGS-84 и МСК- 42 (Зона 1).

Северо-западная, восточная, и юго-восточная части границ территории определены по заложенным шурфам, в которых отсутствовали признаки могильных ям. Северная граница проходит по краю участка, полностью уничтоженного дорогой и жилыми домами. Юго-западный участок границы определен по находкам костей человека и геоморфологической ситуации (край террасы).

Наблюдения, осуществленные путем закладки зачистки №1, указывают на то, что поврежденный грунт не является перемещенным, а расположен непосредственно на месте его нарушения. Исходя из проанализированных архивных материалов и данных натурального археологического обследования можно сделать вывод о вероятной принадлежности зафиксированных объектов и находок к ООПОКН «Захоронение».

Перечень документов и материалов, собранных и полученных при проведении экспертизы, а также использованной для нее специальной, технической и справочной литературы

Архивные материалы и документы

1. Положение о едином государственном реестре объектов культурного наследия (памятников истории и культуры) народов Российской Федерации, утвержденное приказом Министерства культуры от 03 октября 2011 г. № 954.

2. Положение о порядке проведения археологических полевых работ (археологических раскопок и разведок) и составления научной отчётной документации, утвержденное постановлением Отделения историко-филологических наук Российской академии наук N 32 от «20» июня 2018 г.

3. Перечень выявленных объектов культурного наследия, расположенных на территории Кемеровской области (по состоянию на 17.03.2023 г.) // Комитет по охране объектов культурного наследия [сайт]. URL: http://okn-kuzbass.ru/docs/vievlennieokn_17.03.2023.pdf

4. Методика определения границ территорий объектов археологического наследия, рекомендованная к применению письмом Министерства культуры Российской Федерации № 12-01-39/05-АБ от 27.01.2012.

5. Генеральная карта западной Сибири 1862 года // Электронный ресурс. URL: http://www.etomesto.ru/map-atlas_zapadnaya-sibir/

6. Карта Тобольской губернии из атласа Вильбрехта // Электронный ресурс. URL: http://www.etomesto.ru/map-tumen_tobolskaya-gub-1800/

7. Акт №11/2021 государственной историко-культурной экспертизы земельных участков, подлежащих воздействию земляных, строительных, хозяйственных и иных работ для разработки раздела проектной документации по титулу «Кладбище традиционного захоронения» в Анжеро-Судженском городском округе Кемеровской области-Кузбасса. // <http://www.okn-kuzbass.ru/upload/iblock/0a7/0a7e584e3980e706ff4f9872032a2447.pdf>

8. Акт № 10-2021 государственной историко-культурной экспертизы отчетной документации, содержащей результаты исследований, в соответствии с которыми определяется наличие или отсутствие объектов, обладающих признаками объекта культурного наследия, на земельных участках, подлежащих воздействию земляных и строительных работ, для разработки проекта «Строительство двухцепной ЛЭП 110 кВ от ОРУ 110 кВ ПС 500 кВ «НовоАнжерская» до существующей отпайки от ВЛ 110 кВ НовоАнжерская – Анжерская НПС I, II цепь с отпайкой на ПС «Судженская» до ПС 110 кВ «Мазутная» (Анжеро-Судженский городской округ, Яйский муниципальный округ Кемеровской области)» // <http://www.okn-kuzbass.ru/upload/iblock/7c2/7c26e69a2bd59baa40182eb92bf46c03.pdf>

9. Акт № 11-2022 государственной историко-культурной экспертизы документации, за исключением научных отчетов о выполненных археологических полевых работах, содержащей результаты исследований, в соответствии с которыми определяется наличие или отсутствие объектов, обладающих признаками объекта культурного наследия, на земельных участках, подлежащих воздействию земляных, строительных, мелиоративных и (или) хозяйственных работ, предусмотренных статьей 25 лесного кодекса российской федерации работ по использованию лесов (за исключением работ, указанных в пунктах 3, 4 и 7 части 1 статьи 25 лесного кодекса российской федерации) и иных работ по проекту: «Отвал для складирования отходов обогащения угля, Кемеровская область, городской округ г. Анжеро-Судженск» в Анжеро-Судженском городском округе Кемеровской области // <http://okn-kuzbass.ru/upload/iblock/e5a/e5ab0c78e5cb4715fa54b29217df84de.pdf>

10. Акт №6/2023 государственной историко-культурной экспертизы земельных участков, подлежащих воздействию земляных, строительных, хозяйственных и иных работ для разработки раздела проектной документации по титулу «Центр лечебной физкультуры по адресу Кемеровская область – Кузбасс, г. Анжеро-Судженск, ул. Сосновая, 19а» (Анжеро-Судженский городской округ, г. Анжеро-Судженск, Кемеровская область – Кузбасс) // <http://okn-kuzbass.ru/upload/iblock/9a9/9a9ec7bbef53d9d9d19ee00f7cab79a1.pdf>

11. Акт государственной историко-культурной экспертизы раздела проектной документации, обосновывающего меры по обеспечению сохранности объекта культурного

наследия, включенного в реестр, при проведении земляных и строительных работ, предусмотренных проектной документацией: «Физкультурно-оздоровительный комплекс с плавательным бассейном, расположенный по адресу: Кемеровская область, г. Анжеро-Судженск, ул. Сосновая, 26». 02–09 августа 2021 г., г. Томск // <http://okn-kuzbass.ru/upload/iblock/adf/adf3e7f55d698adcafc1cb12c0c30ff9.pdf>

Литература

1. Баштанник С.В., Жаронкин В.Н., Симонов Д.А., Соколов П.Г., Ширин Ю.В., Фрибус А.В. Результаты археологических разведок по мониторингу состояния, сохранности и использования объектов археологического наследия Кемеровской области // Историко-культурное наследие Кузбасса (актуальные проблемы изучения и охраны памятников археологии). Кемерово, 2011. Вып. III. С. 5 – 41.
2. Дульзон А. П. Археологические памятники Томской области (материалы к археологической карте Среднего Приобья) // Труды Томского областного краеведческого музея. Томск, 1956. Т. V.
3. Кулемзин А.М., Бородкин Ю.М. Археологические памятники Кемеровской области. Кемерово, 1989. 158 с.
4. Куминова А.В. Растительность Кемеровской области (ботанико-географическое районирование) / Под ред. В.В. Ревердатто. – Новосибирск, 1949. – 165 с.
5. Севастьянов В.В., Уколова Т.Ф., Голдаева Н.П. Климат Анжеро-Судженска. – Томск: Изд-во Томского госуниверситета, 2000. – 78 с.
6. Чугунов С. М. Экскурсия на реку Яя (из путевых заметок) // Сибирский Вестник. Томск, 1891. № 85.

Обоснования вывода экспертизы

Предоставленных заказчиком документов (сведений), а также собранных экспертом самостоятельно, достаточно для подготовки заключения экспертизы. Анализ представленных документов и специальной литературы показал, что на территории объекта общей площадью 25 га по титулу «Археологические изыскания территории 2 микрорайона» (Анжеро-Судженский городской округ, г. Анжеро-Судженск, Кемеровская область – Кузбасс) присутствуют объект культурного наследия регионального значения «Место захоронения спецпереселенцев» (регистрационный номер в едином государственном реестре объектов культурного наследия (памятников истории и культуры) народов Российской Федерации 421410094630005), а также объект, обладающий признаками

объекта культурного наследия «Захоронение». Известные объекты археологического наследия расположены на удалении 20,9 км и далее от обследованного земельного участка.

Результаты проведенных археологических исследований позволяют сделать вывод об **отсутствии** объектов, обладающих признаками объекта археологического наследия на земельном участке общей площадью 25 га по титулу «Археологические изыскания территории 2 микрорайона» (Анжеро-Судженский городской округ, г. Анжеро-Судженск, Кемеровская область – Кузбасс). Тем не менее, в силу расположенных в границах проектируемых работ объектов культурного наследия, а также объектов, обладающих признаками объекта культурного наследия, в ходе использования земельного участка для строительства **присутствует угроза повреждения объектов культурного наследия.**

Вывод экспертизы

Экспертиза земельного участка общей площадью 25 га, подлежащего воздействию земляных, строительных, хозяйственных и иных работ по «Археологические изыскания территории 2 микрорайона» (Анжеро-Судженский городской округ, г. Анжеро-Судженск, Кемеровская область – Кузбасс) показала отсутствию объектов, обладающих признаками объекта археологического наследия на земельном участке общей площадью 25 га проектной документации по титулу «Археологические изыскания территории 2 микрорайона» (Анжеро-Судженский городской округ, г. Анжеро-Судженск, Кемеровская область – Кузбасс). В то же время, на земельном участке общей площадью 25 га проектной документации по титулу «Археологические изыскания территории 2 микрорайона» (Анжеро-Судженский городской округ, г. Анжеро-Судженск, Кемеровская область – Кузбасс) расположены объект культурного наследия регионального значения «Место захоронения спецпереселенцев» и объект, обладающий признаками объекта культурного наследия «Захоронение».

Проведение землеустроительных, земляных, строительных, мелиоративных, хозяйственных и иных работ на участке выполнения работ для разработки проектной документации «Археологические изыскания территории 2 микрорайона», связанных с планируемой застройкой территории 2 микрорайона Восточного жилого района г. Анжеро-Судженск, которая предполагает возведение жилых и нежилых капитальных строений, инженерных коммуникаций, может оказать прямое или косвенное воздействие на указанные объекты.

Следовательно, на землях, испрашиваемых под строительство жилых и нежилых строений 2 микрорайона Восточного жилого района г. Анжеро-Судженск, обследованных в рамках проектной документации по титулу «Археологические изыскания территории 2

микрорайона» (Анжеро-Судженский городской округ, г. Анжеро-Судженск, Кемеровская область – Кузбасс), невозможно проведение земляных, строительных, мелиоративных и (или) хозяйственных работ. **Заключение экспертизы отрицательное.**

Учитывая изложенное, заказчик работ в соответствии со статьями 28, 30, 31, 32, 36, 45.1 №73-ФЗ обязан:

– разработать в составе проектной документации раздел об обеспечении сохранности выявленных объектов культурного наследия или о проведении спасательных археологических полевых работ или проект обеспечения сохранности выявленных объектов культурного наследия либо план проведения спасательных археологических полевых работ, включающих оценку воздействия проводимых работ на указанный объект культурного наследия (далее - документация или раздел документации, обосновывающей меры по обеспечению сохранности выявленных объектов культурного (археологического) наследия);

– получить по документации или разделу документации, обосновывающей меры по обеспечению сохранности выявленных объектов культурного наследия заключение государственной историко-культурной экспертизы и представить его совместно с указанной документацией в Комитет по охране объектов культурного наследия Кемеровской области на согласование;

– обеспечить реализацию согласованной Комитетом по охране объектов культурного наследия Кемеровской области документации, обосновывающей меры по обеспечению сохранности выявленного объекта культурного (археологического) наследия.

Перечень приложений

Приложение 1. Письмо Комитета по охране объектов культурного наследия Кузбасса № 02/2443 от 01.12.2022 г. Электронная копия на 3 листах.

Приложение 2. Письмо Комитета по охране объектов культурного наследия Кузбасса № 02/1556 от 14.07.2023 г. Электронная копия на 2 листах.

Приложение 3. Приказ Комитета по охране объектов культурного наследия Кузбасса № 148 от 10.05.2023 г. об организации работы по установлению историко-культурной ценности объекта, обладающего признаками объекта культурного наследия. Электронная копия на 2 листах.

Приложение 4. Приказ Департамента культуры и национальной политики Кемеровской области № 562 от 27.11.2014 г. об утверждении особенностей объекта культурного наследия регионального значения «Место захоронения спецпереселенцев»,

подлежащих обязательному сохранению (предмет охраны), границ и режимов использования территории объекта культурного наследия. Электронная копия на 7 листах.

Приложение 5. Ведомость координат поворотных точек планируемого размещения по объекту «Археологические изыскания территории 2 микрорайона» (Анжеро-Судженский городской округ, г. Анжеро-Судженск, Кемеровская область – Кузбасс). Электронная копия на 1 листе.

Приложение 6. Ситуационный план расположения объекта «Археологические изыскания территории 2 микрорайона» (Анжеро-Судженский городской округ, г. Анжеро-Судженск, Кемеровская область – Кузбасс). Электронная копия на 1 листе.

Приложение 7. Результаты археологической разведки по объекту «Археологические изыскания территории 2 микрорайона» (Анжеро-Судженский городской округ, г. Анжеро-Судженск, Кемеровская область – Кузбасс). Альбом иллюстраций на 138 листах.

Приложение 8. Муниципальный контракт № 001-1/23 на проведение работ по археологическому обследованию земельных участков для разработки раздела проектной документации «Археологические изыскания территории 2 микрорайона». г. Анжеро-Судженск. 11 апреля 2023г. На 14 листах.

Приложение 9. Открытый лист № 1632-2023 от 09 июня 2023 г., выданный Министерством культуры Российской Федерации Валькову Ивану Александровичу. Электронная копия на 1 листе.

Дата оформления Акта экспертизы:

«15» июля 2023 г.

Эксперт

А. Г. Марочкин

Держатель открытого листа

И.А. Вальков



Комитет по охране объектов
культурного наследия Кузбасса
(Комитет по охране ОКН Кузбасса)

Советский пр., д. 60, корпус 2, офис 101,
г. Кемерово, 650064
Тел./факс (3842) 36-69-47
e-mail: okn-kuzbass@ako.ru ; <http://okn-kuzbass.ru>
ОКПО 03812632; ОГРН 1164205071326;
ИНН/КПП 4205331804/420501001
01.12.2022 № 02/2443
на № И-22-210 от 25.11.2022

Директору
ООО «Сибирская Буровая
Компания»

Пихтовникову А.И.

В ответ на Ваше письмо о наличии (отсутствии) объектов культурного наследия сообщаем следующее.

После рассмотрения представленных материалов установлено, что на участке изысканий по объекту: «Самотечный канализационный трубопровод от КК-16 до насосной станции» (место размещения: Кемеровская область, Кузбасс, г. Анжеро-Судженск, ул. Сосновая), отсутствуют объекты культурного наследия, включенные в единый государственный реестр объектов культурного наследия (памятников истории и культуры) народов Российской Федерации, выявленные объекты культурного наследия.

Испрашиваемый земельный участок расположен вне зон охраны объектов культурного наследия и вне защитных зон объектов культурного наследия.

Сведениями об отсутствии на испрашиваемом участке объектов, обладающих признаками объекта культурного наследия (в т.ч. археологического), Комитет по охране объектов культурного наследия Кузбасса (далее – Комитет) не располагает.

Учитывая изложенное, заказчик работ в соответствии со статьями 28, 30, 31, 32, 36, 45.1 Федерального закона от 25.06.2002 №73-ФЗ «Об объектах культурного наследия (памятниках истории и культуры) народов Российской Федерации» (далее – Федеральный закон) обязан:

- обеспечить проведение и финансирование историко-культурной экспертизы земельного участка, подлежащего воздействию земляных, строительных, хозяйственных и иных работ, путем археологической разведки, в порядке, установленном статьей 45.1 Федерального закона;

- представить в Комитет документацию, подготовленную на основе полевых археологических работ, содержащую результаты исследований, в соответствии с которыми определяется наличие или отсутствие объектов, обладающих признаками объекта культурного наследия на земельном участке, подлежащем воздействию земляных, строительных, хозяйственных и иных

работ, а также заключение государственной историко-культурной экспертизы указанной документации (либо земельного участка).

В случае обнаружения в границах земельного участка, подлежащего воздействию земляных, строительных, хозяйственных и иных работ объектов, обладающих признаками объекта археологического наследия, и после принятия Комитетом решения о включении данного объекта в перечень выявленных объектов культурного наследия:

- разработать в составе проектной документации раздел об обеспечении сохранности выявленного объекта культурного наследия или о проведении спасательных археологических полевых работ или проект обеспечения сохранности выявленного объекта культурного наследия либо план проведения спасательных археологических полевых работ, включающих оценку воздействия проводимых работ на указанный объект культурного наследия (далее – документация или раздел документации, обосновывающей меры по обеспечению сохранности выявленного объекта культурного (археологического) наследия);

- получить по документации или разделу документации, обосновывающей меры по обеспечению сохранности выявленного объекта культурного наследия заключение государственной историко-культурной экспертизы и представить его совместно с указанной документацией в Комитет на согласование;

- обеспечить реализацию согласованной Комитетом документации, обосновывающей меры по обеспечению сохранности выявленного объекта культурного (археологического) наследия.

Также сообщаем, что в непосредственной близости (в 16-20 м) от испрашиваемого участка расположен объект культурного наследия регионального значения «Место захоронения спецпоселенцев» (расположен по адресу: Кемеровская область, г. Анжеро-Судженск, 800 м к востоку от Петропавловской церкви; регистрационный номер в едином государственном реестре объектов культурного наследия (памятников истории и культуры) народов Российской Федерации 421410094630005).

Комитет считает, что проведение землеустроительных, земляных, строительных, мелиоративных, хозяйственных и иных работ по проекту может оказать прямое или косвенное воздействие на объект культурного наследия регионального значения «Место захоронения спецпоселенцев».

Учитывая изложенное, заказчик работ в соответствии со статьей 36, пунктом 2 статьи 45 Федерального закона 25.06.2002 №73-ФЗ «Об объектах культурного наследия (памятниках истории и культуры) народов Российской Федерации» в отношении объекта культурного наследия регионального значения «Место захоронения спецпоселенцев» обязан:

- разработать в составе проектной документации раздел об обеспечении сохранности объекта культурного наследия или проект обеспечения сохранности объекта культурного наследия, включающих оценку воздействия проводимых работ на указанные объект культурного наследия;

- получить по документации или разделу документации, обосновывающей меры по обеспечению сохранности объекта культурного наследия заключение государственной историко-культурной экспертизы и представить его совместно с указанной документацией в региональный орган охраны объектов культурного наследия на согласование;

- обеспечить реализацию согласованной региональным органом охраны объектов культурного наследия документации, обосновывающей меры по обеспечению сохранности объектов культурного (археологического) наследия.

С уважением,
председатель Комитета



Ю.Ю. Гизей



Комитет по охране объектов
культурного наследия Кузбасса
(Комитет по охране ОКН Кузбасса)

Советский пр., д. 60, корпус 2, офис 101,
г. Кемерово, 650064
Тел./факс (3842) 36-69-47
e-mail: okn-kuzbass@ako.ru ; http://okn-kuzbass.ru
ОКПО 03812632; ОГРН 1164205071326;
ИНН/КПП 4205331804/420501001
14.07.2023 № 02/1556
на № 230 от 10.07.2023

Начальнику
муниципального бюджетного
учреждения Анжеро-Судженского
городского округа «Управление
капитального строительства»

Тупенко О.Г.

В ответ на Ваше письмо о наличии (отсутствии) объектов культурного наследия сообщаем следующее.

В границах участка выполнения работ для разработки проектной документации: «Археологические изыскания территории 2 микрорайона», расположены:

- объект культурного наследия регионального значения «Место захоронения спецпереселенцев» (расположен по адресу: Кемеровская область, г. Анжеро-Судженск, 800 м к востоку от Петропавловской церкви; регистрационный номер в едином государственном реестре объектов культурного наследия (памятников истории и культуры) народов Российской Федерации 421410094630005);

- объект, обладающий признаками объекта культурного наследия «Захоронение» (расположен по адресу: Кемеровская область – Кузбасс, г. Анжеро-Судженск, в 80 метрах на юг от здания № 7 по улице Сосновой).

Учитывая изложенное, заказчик работ в соответствии со статьями 36, 45.1 Федерального закона 25.06.2002 №73-ФЗ «Об объектах культурного наследия (памятниках истории и культуры) народов Российской Федерации» (далее – Федеральный закон) в отношении объекта культурного наследия регионального значения «Место захоронения спецпереселенцев» и объекта, обладающего признаками объекта культурного наследия «Захоронение» обязан:

- разработать в составе проектной документации раздел об обеспечении сохранности объекта культурного наследия или о проведении спасательных археологических полевых работ или проект обеспечения сохранности объекта культурного наследия либо план проведения спасательных археологических полевых работ, включающих оценку воздействия проводимых работ на указанный объект культурного наследия (далее – документация или раздел документации, обосновывающей меры по обеспечению сохранности объекта культурного (археологического) наследия);

- получить по документации или разделу документации, обосновывающей меры по обеспечению сохранности объекта культурного наследия заключение государственной историко-культурной экспертизы и представить его совместно с указанной документацией в комитет по охране объектов культурного наследия Кузбасса (далее – Комитет) на согласование;

- обеспечить реализацию согласованной комитетом документации, обосновывающей меры по обеспечению сохранности объекта культурного (археологического) наследия.

В отношении других участков выполнения работ для разработки проектной документации: «Археологические изыскания территории 2 микрорайона», Комитет не располагает сведениями об отсутствии объектов, обладающих признаками объекта культурного наследия (в т.ч. археологического).

Испрашиваемые земельные участки расположены вне зон охраны объектов культурного наследия и вне защитных зон объектов культурного наследия.

Учитывая изложенное, заказчик работ в соответствии со статьями 28, 30, 31, 32, 36, 45.1 Федерального закона обязан:

- обеспечить проведение и финансирование историко-культурной экспертизы земельного участка, подлежащего воздействию земляных, строительных, хозяйственных и иных работ, путем археологической разведки, в порядке, установленном статьей 45.1 Федерального закона;

- представить в Комитет документацию, подготовленную на основе полевых археологических работ, содержащую результаты исследований, в соответствии с которыми определяется наличие или отсутствие объектов, обладающих признаками объекта культурного наследия на земельном участке, подлежащем воздействию земляных, строительных, хозяйственных и иных работ, а также заключение государственной историко-культурной экспертизы указанной документации (либо земельного участка).

В случае обнаружения в границах земельного участка, подлежащего воздействию земляных, строительных, хозяйственных и иных работ объектов, обладающих признаками объекта археологического наследия, и после принятия Комитетом решения о включении данного объекта в перечень выявленных объектов культурного наследия:

- разработать в составе проектной документации раздел об обеспечении сохранности выявленного объекта культурного наследия или о проведении спасательных археологических полевых работ или проект обеспечения сохранности выявленного объекта культурного наследия либо план проведения спасательных археологических полевых работ, включающих оценку воздействия проводимых работ на указанный объект культурного наследия;

- получить по документации или разделу документации, обосновывающей меры по обеспечению сохранности выявленного объекта культурного наследия заключение государственной историко-культурной экспертизы и представить его совместно с указанной документацией в Комитет на согласование;

- обеспечить реализацию согласованной Комитетом документации, обосновывающей меры по обеспечению сохранности выявленного объекта культурного (археологического) наследия.

С уважением,
председатель Комитета



Ю.Ю. Гизей



Комитет по охране объектов культурного наследия Кузбасса
(Комитет по охране ОКН Кузбасса)

П Р И К А З

10 мая 2023 г.

№ 148

г. Кемерово

**Об организации работы по установлению
историко-культурной ценности объекта, обладающего
признаками объекта культурного наследия**

В соответствии с пунктом 3 статьи 16.1 Федерального закона от 25.06.2002 № 73-ФЗ «Об объектах культурного наследия (памятниках истории и культуры) народов Российской Федерации», пунктом 4 статьи 4, пунктами 1, 4 статьи 9 Закона Кемеровской области от 29.12.2015 № 140-ОЗ «Об объектах культурного наследия (памятниках истории и культуры)», на основании заявления Федерального государственного бюджетного научного учреждения «Федеральный исследовательский центр угля и углехимии Сибирского отделения Российской академии наук» о включении объекта «Захоронение» по адресу: Кемеровская область – Кузбасс, г. Анжеро-Судженск, в 80 метрах на юг от здания № 7 по улице Сосновой, обладающего признаками объекта культурного наследия, в единый государственный реестр объектов культурного наследия (памятников истории и культуры) народов Российской Федерации п р и к а з ы в а ю:

1. В срок до 22.08.2023 организовать работу по установлению историко-культурной ценности объекта «Захоронение» по адресу: Кемеровская область – Кузбасс, г. Анжеро-Судженск, в 80 метрах на юг от здания № 7 по улице Сосновой, обладающего признаками объекта культурного наследия (далее – объект).

2. Привлечь к работе по установлению историко-культурной ценности объекта Белоусову Н.А. – директора музея «Археология, этнография и экология Сибири» КемГУ, Вайзбек А.Ю. – методиста Управления культуры администрации Анжеро-Судженского городского округа, Люосиф М.Н. – научного сотрудника муниципального бюджетного учреждения культуры Анжеро-Судженского городского округа «Городской краеведческий музей», Онищенко С.С. – главного специалиста Комитета по охране объектов культурного наследия Кузбасса.

3. По итогам работы по установлению историко-культурной ценности объекта обеспечить подготовку заключения о наличии или об отсутствии у объекта признаков объекта культурного наследия.

4. На основании заключения, указанного в пункте 3 настоящего приказа, и по истечении срока, установленного пунктом 1 настоящего приказа, подготовить приказ о включении объекта в перечень выявленных объектов культурного наследия либо об отказе во включении в указанный перечень.

5. Контроль за исполнением настоящего приказа возложить на консультанта Комитета по охране объектов культурного наследия Кузбасса Каминскую Е.В.

Председатель Комитета



Ю.Ю. Гизей



Департамент культуры и национальной политики Кемеровской области

П Р И К А З

Кемерово

от «27» ноября 2014 г.

№ 562

Об утверждении особенностей объекта культурного наследия регионального значения «Место захоронения спецпереселенцев», подлежащих обязательному сохранению (предмет охраны), границ и режимов использования территории объекта культурного наследия

В соответствии со статьей 33 Федерального закона от 22.06.2002 № 73-ФЗ «Об объектах культурного наследия (памятниках истории и культуры) народов Российской Федерации», пунктом 18-1 статьи 5 Закона Кемеровской области от 08.02.2006 № 29-ОЗ «Об объектах культурного наследия (памятниках истории и культуры) в Кемеровской области»

П Р И К А З Ы В А Ю:

1. Утвердить особенности объекта культурного наследия регионального значения «Место захоронения спецпереселенцев», расположенного по адресу: Кемеровская область, г. Анжеро-Судженск, 800 м к востоку от Петропавловской церкви, подлежащие обязательному сохранению (предмет охраны), согласно приложению № 1 к настоящему приказу.

2. Утвердить границы и режимы использования территории объекта культурного наследия регионального значения «Место захоронения спецпереселенцев», расположенного по адресу: Кемеровская область, г. Анжеро-Судженск, 800 м к востоку от Петропавловской церкви, согласно приложению № 2 к настоящему приказу.

3. Контроль за исполнением приказа возложить на начальника отдела сохранения, государственной охраны, использования и популяризации объектов культурного наследия департамента культуры и национальной политики Кемеровской области Т.Л. Баранову.

Начальник департамента

Л.Т. Зауэрвайн

Согласовано:
главный консультант-юриисконсульт

Н.В. Бибикова

Приложение № 1
к приказу департамента
культуры и национальной
политики Кемеровской области
от «27» ноября 2014 г. № 562

**Особенности объекта культурного наследия регионального значения
«Место захоронения спецпереселенцев», расположенного по адресу:
Кемеровская область, г. Анжеро-Судженск, 800 м к востоку от
Петропавловской церкви, подлежащие обязательному сохранению
(предмет охраны)**

Наименование объекта	Место захоронения спецпереселенцев
Время создания (возникновения) объекта, автор	1930 – середина 1950-х годов
Адрес (местонахождение) объекта	Кемеровская область, г. Анжеро-Судженск, 800 м к востоку от Петропавловской церкви
Документ о принятии на государственную охрану	Постановление Коллегии Администрации Кемеровской области от 20.12.2007 №358 «О включении в единый государственный реестр объектов культурного наследия (памятников истории и культуры) вновь выявленных объектов культурного наследия, находящихся на территории Кемеровской области»
Предмет охраны	<p>1. Архитектурно-композиционное и пространственное решение памятника:</p> <p>1.1. Композиция, состоящая из прямоугольной стелы на небольшом постаменте, горизонтальной плиты основания и цветника.</p> <p>2. Габариты и объем памятника:</p> <p>2.1. Прямоугольная стела высотой размерами 0,9 м×0,4 м, высотой 1,5 м.</p> <p>2.2. Горизонтальная плита основания размерами 2 м×1,3 м.</p> <p>3. Архитектурно-конструктивные элементы, материал памятника:</p> <p>3.1. Стела – из бетона, декорированного мраморной крошкой с информационной табличкой из мрамора: «Вечная память жертвам политических репрессий».</p> <p>3.2. Основание – бетонная плита.</p> <p>3.3. Бордюр цветника из мраморной крошки.</p>

	<p>3.4. Основание центрального креста – бетонная плита 0,8×0,6 м</p> <p>4. Территория объекта:</p> <p>4.1. Подсыпка гравием по всей территории памятника.</p> <p>5. Историческое функциональное использование мемориала.</p>
--	--

Примечание:

1. Предмет охраны зафиксирован на дату проведения обследования (октябрь 2014 г.)
2. Изменение (уточнение) предмета охраны объекта культурного наследия производимое по факту завершения реставрационных работ, может касаться включения дополнительно выявленных особенностей, а также обоснованного исключения из предмета охраны поздних дополнений, в том числе реставрационных.
3. Дополнительное включение в предмет охраны (равно как и исключение из предмета охраны) любого элемента объекта культурного наследия может и, при необходимости, должно влечь за собой корректировку ранее принятой атрибуции (название, авторство, датировка, локализация), а также типологии, категории охраны.

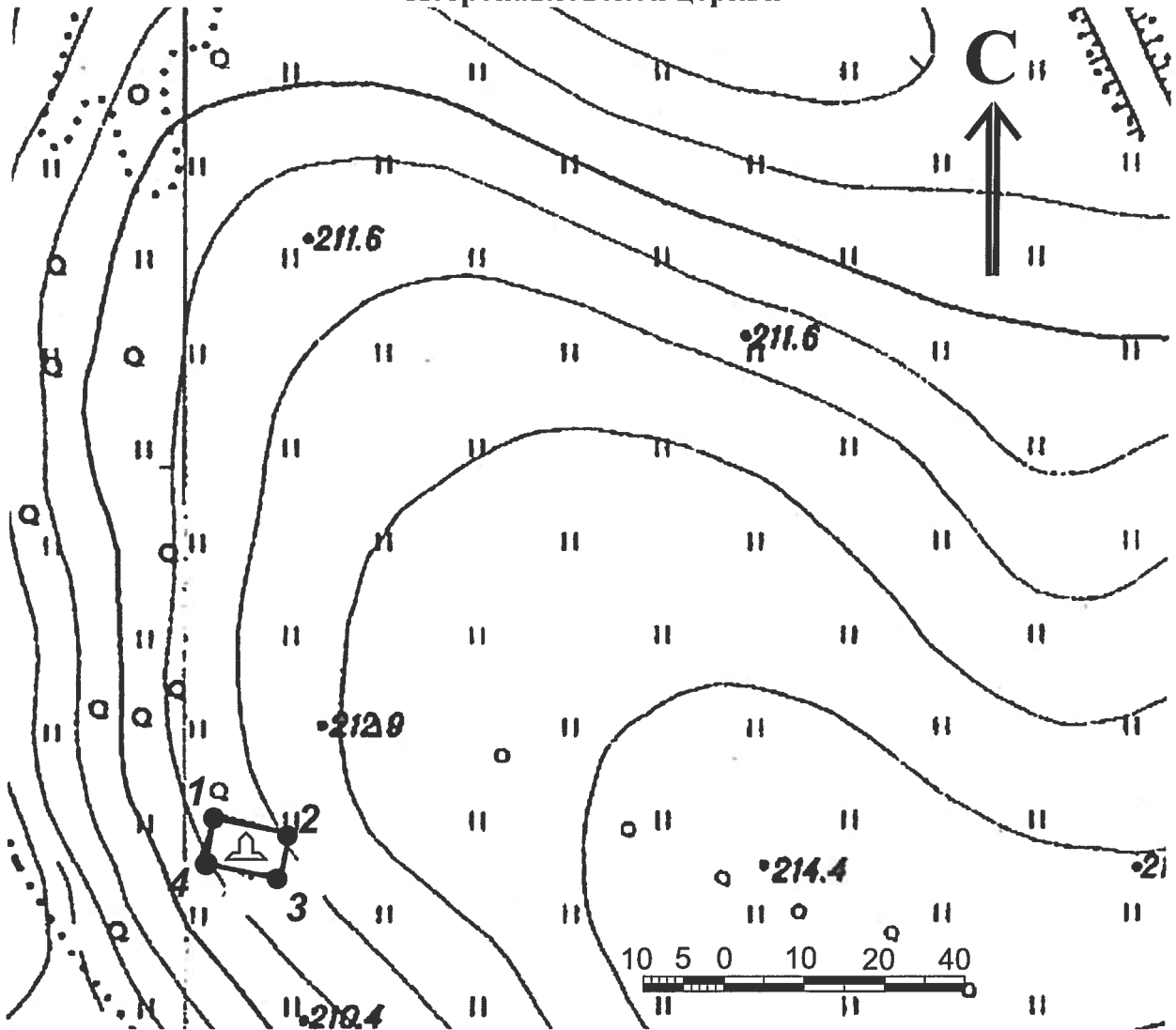
Приложение № 2
к приказу департамента
культуры и национальной
политики Кемеровской области
от «27» ноября 2014 г. № 562

**Границы территории объекта культурного наследия регионального значения
«Место захоронения спецпереселенцев», расположенного по адресу:
Кемеровская область, г. Анжеро-Судженск, 800 м к востоку от
Петропавловской церкви**

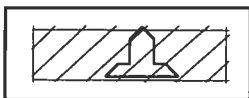
Граница территории объекта культурного наследия назначена в виде прямоугольника с размерами в плане 5×10 м и проходит от крайней северной точки, находящейся на расстоянии 470 м к западу от жилого дома по ул. Сосновой, д. 5, в северо-восточном направлении на расстояние 10 м, далее на юго-восток на расстояние 5 м, затем в юго-западном направлении на 10 м, далее на северо-запад до исходной точки.

Графическое изображение (рисунок) границ территории объекта культурного наследия регионального значения

**«Место захоронения спецпереселенцев», расположенного по адресу:
 Кемеровская область, г. Анжеро-Судженск, 800 м к востоку от
 Петропавловской церкви**



Условные обозначения:



- объект



- граница территории объекта



- поворотная точка

**Таблица координат характерных (поворотных) точек границ территории
объекта культурного наследия регионального значения
«Место захоронения спецпереселенцев», расположенного по адресу:
Кемеровская область, г. Анжеро-Судженск, 800 м к востоку от
Петропавловской церкви**

Система координат: местная, принятая для г. Анжеро-Судженска

№ поворотной точки*	X	Y	Площадь, м ²
1	706258,27	1336659,14	50
2	706255,96	1336669,07	
3	706251,11	1336667,91	
4	706253,45	1336658,12	
1	706258,27	1336659,14	

* - нумерация поворотных точек начинается с северной точки, далее по часовой стрелке

Система координат: МСК – 42

№	X	Y
1	706258,27	1336659,14
2	706255,96	1336669,07
3	706251,11	1336667,91
4	706253,45	1336658,12
1	706258,27	1336659,14

**Режим использования территории объекта культурного наследия
регионального значения**

**«Место захоронения спецпереселенцев», расположенного по адресу:
Кемеровская область, г. Анжеро-Судженск, 800 м к востоку от
Петропавловской церкви**

На территории объекта культурного наследия запрещается:

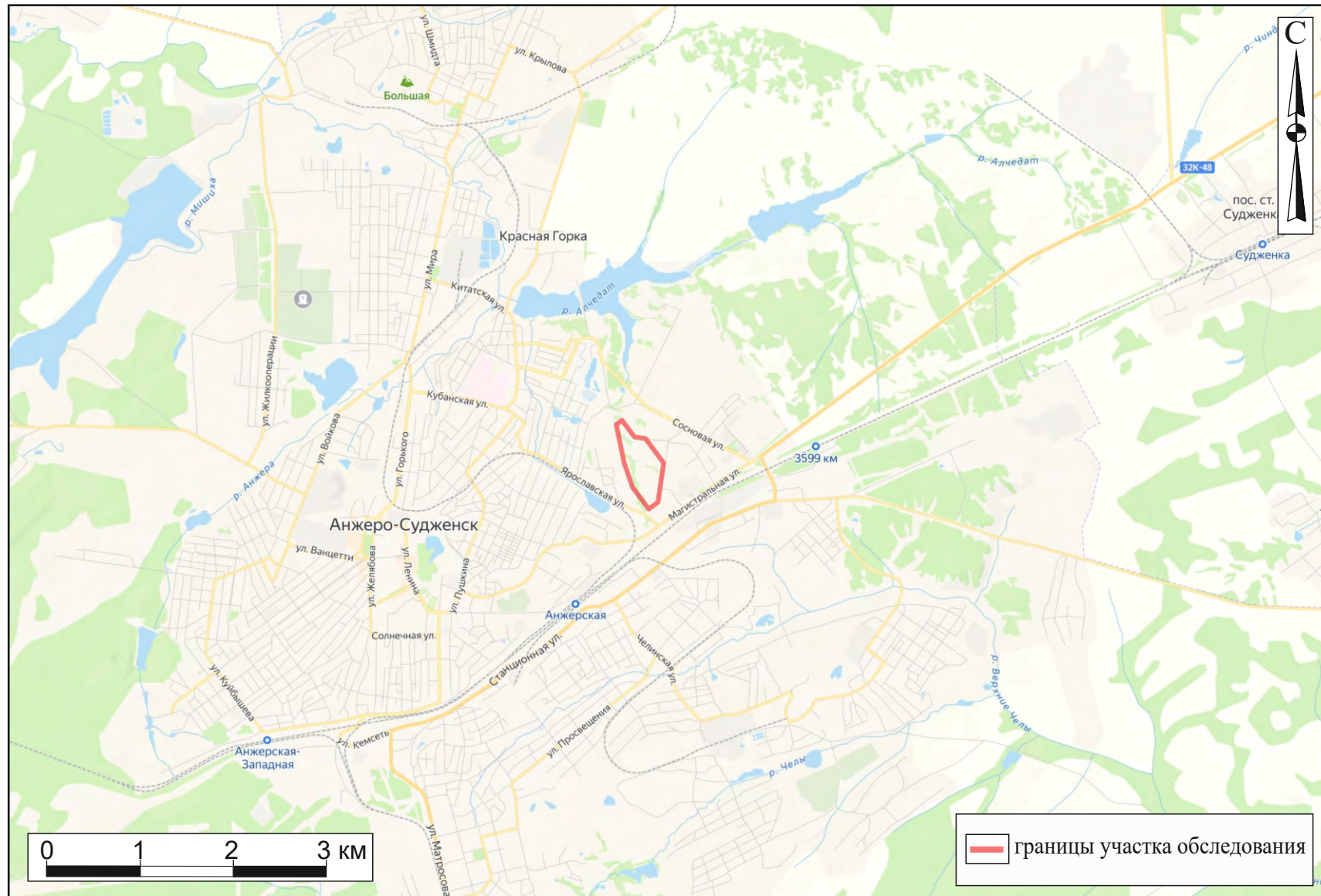
- а) изменение предмета охраны объекта культурного наследия;
- б) размещение рекламы, информационных надписей на территории объекта культурного наследия, не связанных с использованием и популяризацией объекта культурного наследия;
- в) строительство, за исключением применения специальных мер, направленных на сохранение и восстановление (регенерацию) объекта культурного наследия;
- г) размещение построек и объектов (автостоянок, временных построек, киосков, навесов и т.п.);
- д) прокладка сетей инженерно-технического обеспечения;
- е) засорение территории объекта культурного наследия бытовыми отходами любого вида и форм.

На территории объекта культурного наследия разрешается:

- а) проведение работ по сохранению объекта культурного наследия, направленных на обеспечение физической сохранности объекта культурного наследия, в том числе консервация, ремонт, реставрация;
- б) восстановление утраченных элементов и частей объекта культурного наследия по существующим чертежам, обмерам и историческим аналогам;
- в) размещение вывесок, информационных надписей и обозначений, относящихся к объекту культурного наследия, размером не более 0,4 × 0,6 метров, высотой (от земли) не более 1,2 метров;
- г) размещение малых архитектурных форм, выполненных по историческим аналогам;
- д) хозяйственная деятельность, не нарушающая целостность объекта культурного наследия и не создающая угрозы его повреждения, разрушения или уничтожения;
- е) благоустройство территории, направленное на сохранение, использование и популяризацию объекта культурного наследия.

**Каталог координат поворотных точек земельного участка, подлежащего воздействию земельных, строительных, хозяйственных и иных работ для разработки раздела проектной документации по титулу «Археологические изыскания территории 2 микрорайона» (Анжеро-Судженский городской округ, г. Анжеро-Судженск, Кемеровская область – Кузбасс). Система координат WGS-84 и МСК- 42
Зона 1. Предоставлен заказчиком.**

Номер точки	Система координат WGS-84		Система координат МСК-42 Зона 1	
	северная широта	восточная долгота	X	Y
1	56.085669425°	86.060399906°	705396,62	1336992,12
2	56.087786058°	86.057576691°	705630,78	1336814,35
3	56.090156208°	86.056140253°	705893,91	1336722,68
4	56.091468994°	86.055657272°	706039,82	1336691,37
5	56.093804581°	86.054797819°	706299,41	1336635,66
6	56.094215986°	86.055785298°	706345,74	1336696,73
7	56.09417839°	86.055834211°	706341,58	1336699,81
8	56.092610651°	86.057927189°	706168,14	1336831,57
9	56.092454713°	86.059842633°	706151,80	1336950,94
10	56.09010815°	86.062972897°	705892,21	1337148,03
11	56.086332064°	86.061988997°	705471,25	1337090,41
12	56.085669514°	86.060400068°	705396,63	1336992,13
1	56.085669425°	86.060399906°	705396,62	1336992,12



Археологическое обследование земельного участка, подлежащего воздействию земляных, строительных, хозяйственных и иных работ для разработки раздела проектной документации по объекту «Археологические изыскания территории 2 микрорайона» (Анжеро-Судженский городской округ, г. Анжеро-Судженск, Кемеровская область – Кузбасс). Ситуационный план участка обследования.



Рис. 1. Археологическое обследование земельного участка, подлежащего воздействию земляных, строительных, хозяйственных и иных работ для разработки раздела проектной документации по объекту «Археологические изыскания территории 2 микрорайона» (Анжеро-Судженский городской округ, г. Анжеро-Судженск, Кемеровская область – Кузбасс). Расположение Анжеро-Судженского городского округа на карте Кемеровской области – Кузбасса с указанием местонахождения обследованного объекта.

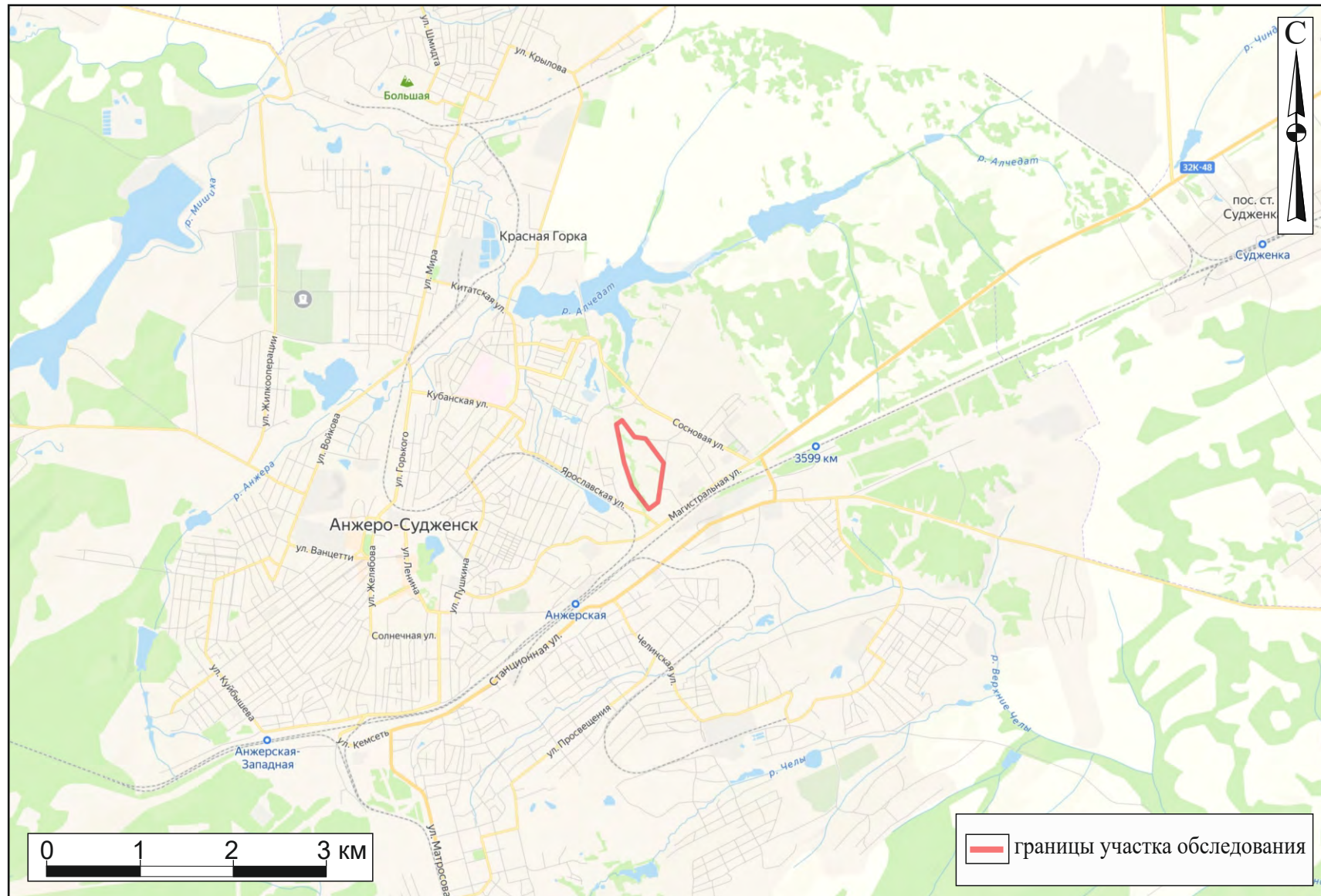


Рис. 2. Археологическое обследование земельного участка, подлежащего воздействию земляных, строительных, хозяйственных и иных работ для разработки раздела проектной документации по объекту «Археологические изыскания территории 2 микрорайона» (Анжеро-Судженский городской округ, г. Анжеро-Судженск, Кемеровская область – Кузбасс). Ситуационный план участка обследования.

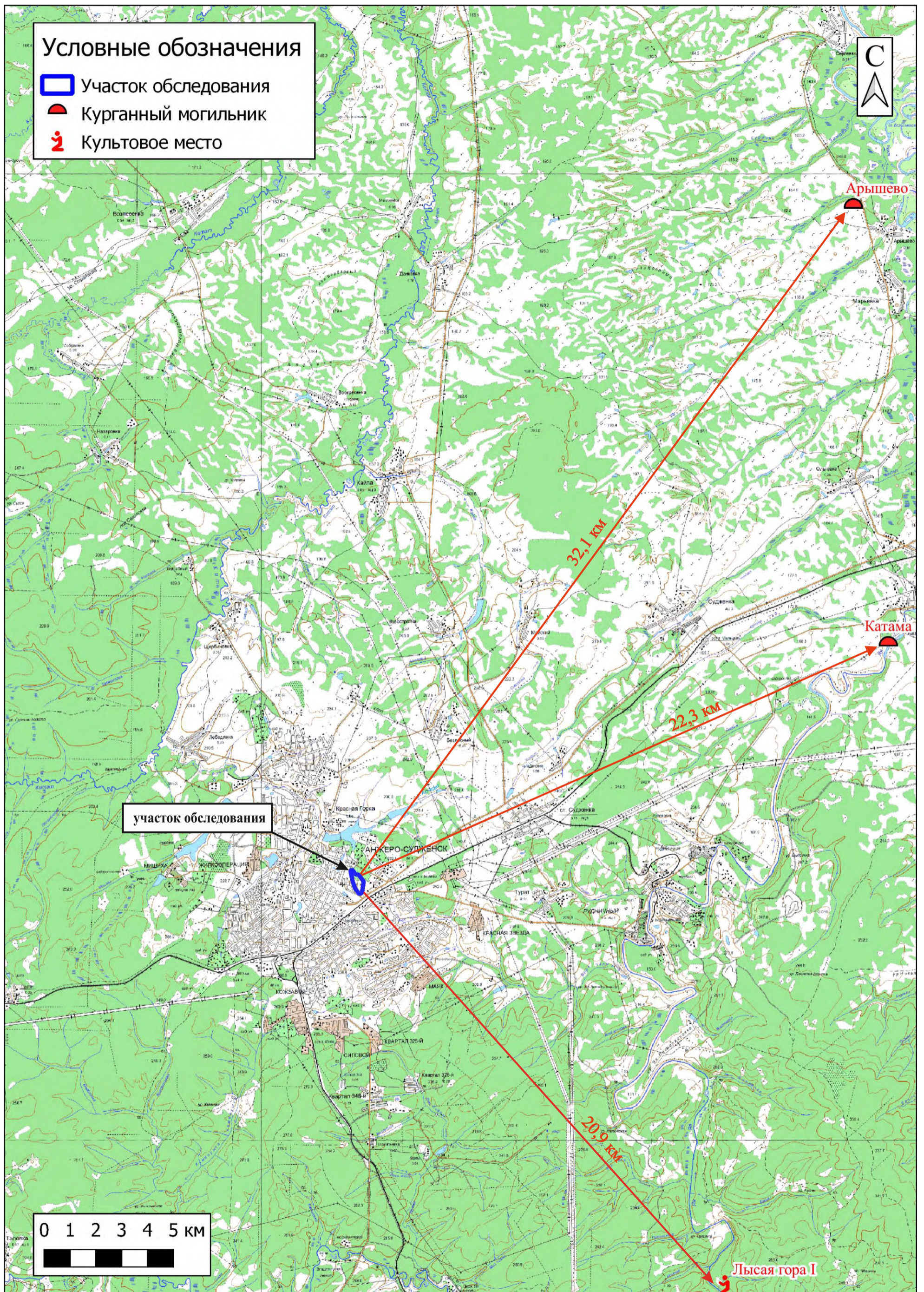


Рис. 3. Археологическое обследование земельного участка, подлежащего воздействию земляных, строительных, хозяйственных и иных работ для разработки раздела проектной документации по объекту «Археологические изыскания территории 2 микрорайона» (Анжеро-Судженский городской округ, г. Анжеро-Судженск, Кемеровская область – Кузбасс). Расположение объекта на топографической карте с указанием расстояния до ближайших памятников археологии.




 - примерное расположение участка проведения археологических работ

Рис. 4. Археологическое обследование земельного участка, подлежащего воздействию земляных, строительных, хозяйственных и иных работ для разработки раздела проектной документации по объекту «Археологические изыскания территории 2 микрорайона» (Анжеро-Судженский городской округ, г. Анжеро-Судженск, Кемеровская область – Кузбасс). Участок обследования на исторических картах: 1 - Карта Тобольской губернии из атласа Вильбрехта 1800 г.; 2 - Генеральная карта Западной Сибири, 1862 г.



Рис. 5. Археологическое обследование земельного участка, подлежащего воздействию земляных, строительных, хозяйственных и иных работ для разработки раздела проектной документации по объекту «Археологические изыскания территории 2 микрорайона» (Анжеро-Судженский городской округ, г. Анжеро-Судженск, Кемеровская область – Кузбасс). Границы земельного участка по поворотным точкам Заказчика на спутниковом снимке геоинформационной системы Google Earth (снимок 27.08.2021 г.).



Рис. 6. Археологическое обследование земельного участка, подлежащего воздействию земляных, строительных, хозяйственных и иных работ для разработки раздела проектной документации по объекту «Археологические изыскания территории 2 микрорайона» (Анжеро-Судженский городской округ, г. Анжеро-Судженск, Кемеровская область – Кузбасс). Оценка техногенной нагрузки участка на спутниковом снимке геоинформационной системы Google Earth (снимок 27.08.2021 г.).

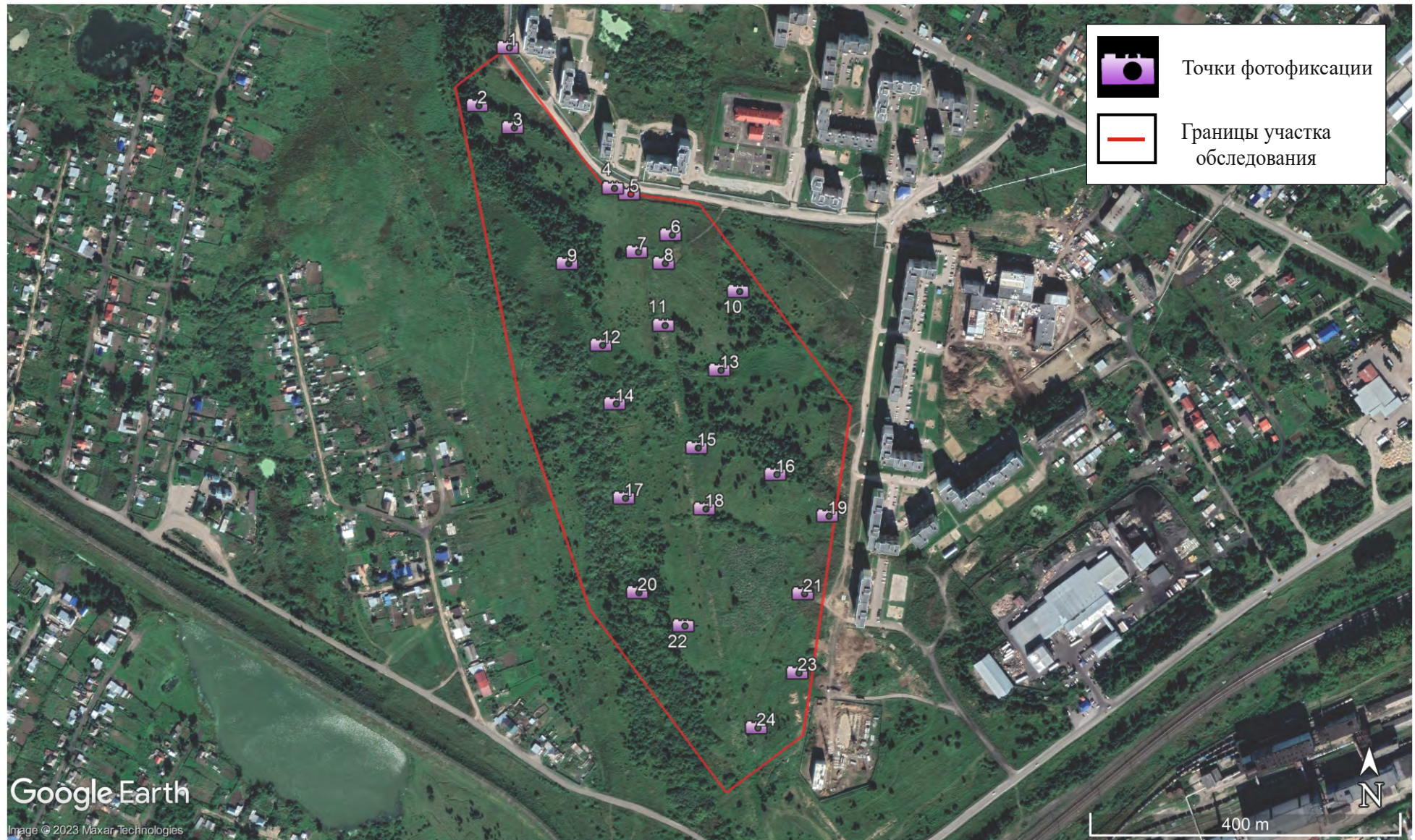


Рис. 7. Археологическое обследование земельного участка, подлежащего воздействию земляных, строительных, хозяйственных и иных работ для разработки раздела проектной документации по объекту «Археологические изыскания территории 2 микрорайона» (Анжеро-Судженский городской округ, г. Анжеро-Судженск, Кемеровская область – Кузбасс). Расположение точек фотофиксации на спутниковом снимке геоинформационной системы Google Earth (снимок 27.08.2021 г.).

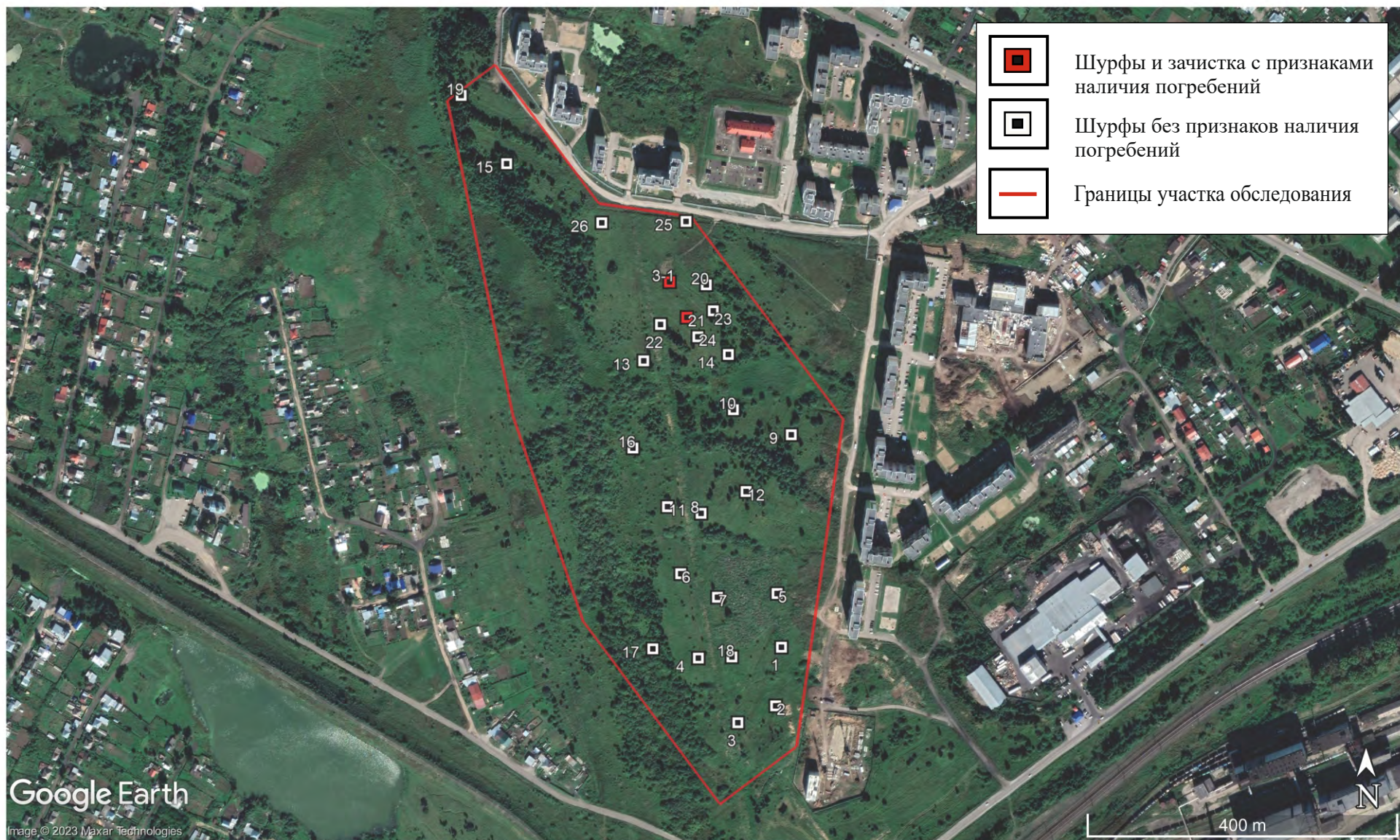


Рис. 8. Археологическое обследование земельного участка, подлежащего воздействию земляных, строительных, хозяйственных и иных работ для разработки раздела проектной документации по объекту «Археологические изыскания территории 2 микрорайона» (Анжеро-Судженский городской округ, г. Анжеро-Судженск, Кемеровская область – Кузбасс). Расположение разведочных шурфов и зачисток на спутниковом снимке геоинформационной системы Google Earth (снимок 27.08.2021 г.).

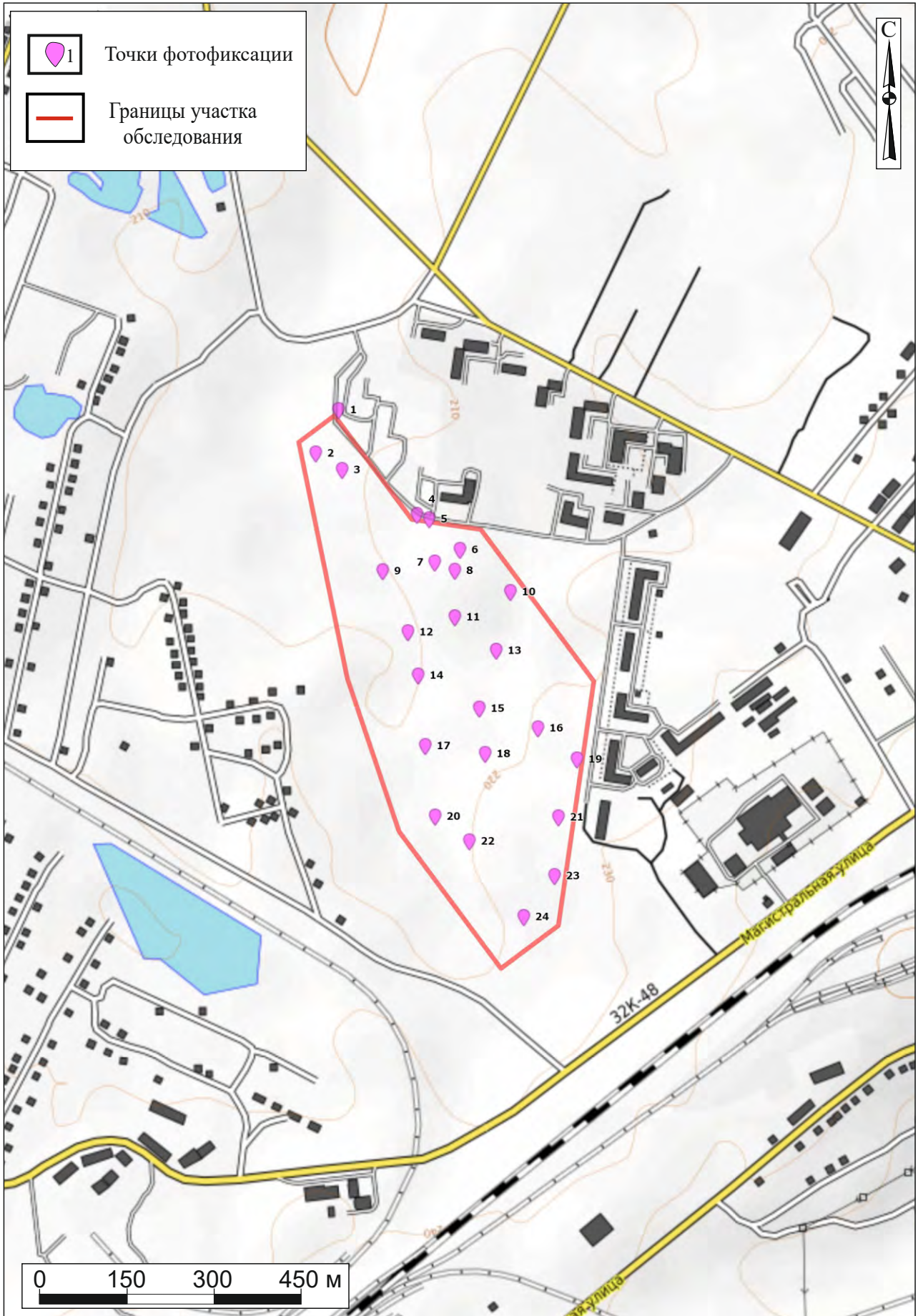


Рис. 9. Археологическое обследование земельного участка, подлежащего воздействию земляных, строительных, хозяйственных и иных работ для разработки раздела проектной документации по объекту «Археологические изыскания территории 2 микрорайона» (Анжеро-Судженский городской округ, г. Анжеро-Судженск, Кемеровская область – Кузбасс). Расположение точек фотофиксации на топографической карте.

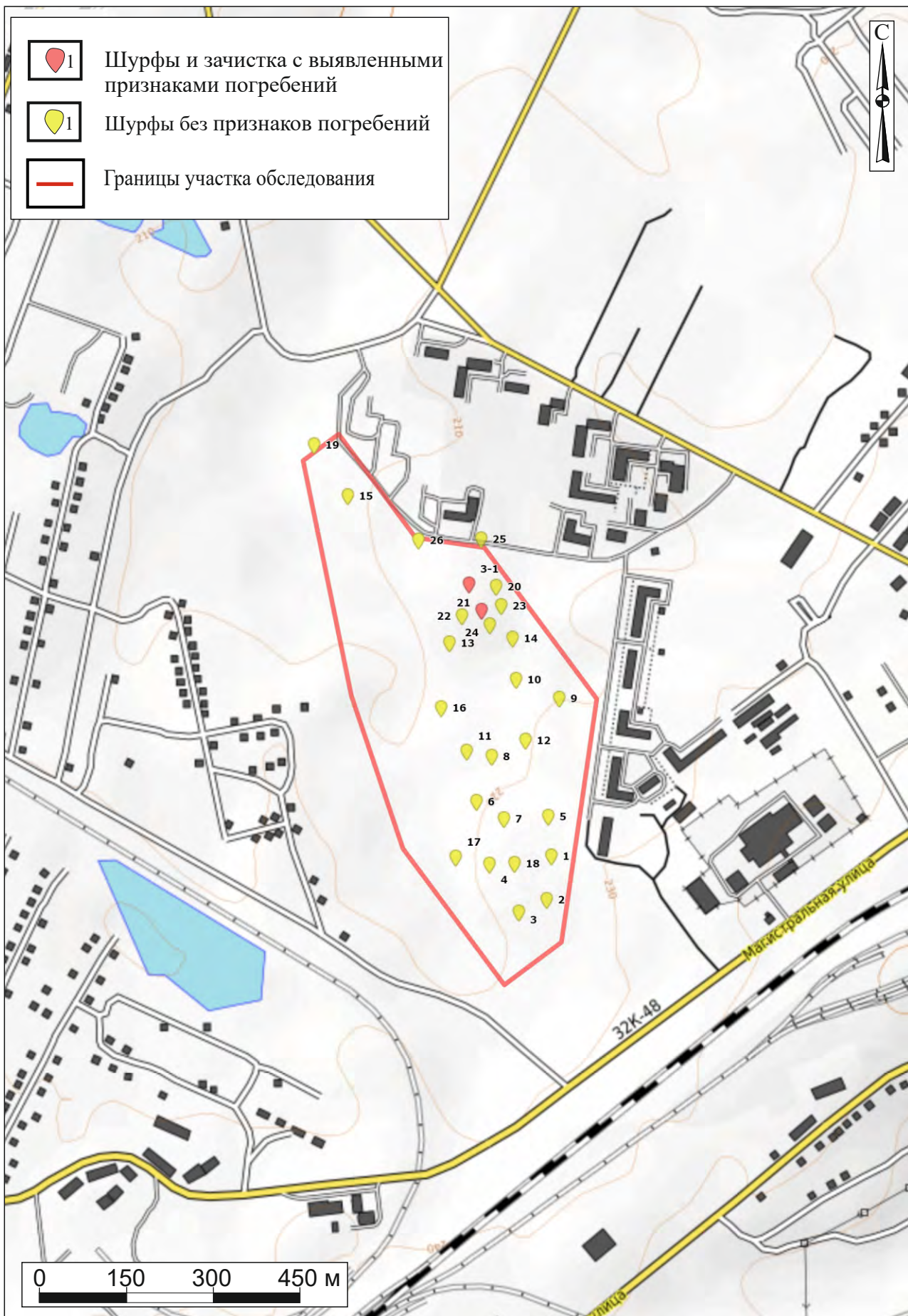


Рис. 10. Археологическое обследование земельного участка, подлежащего воздействию земляных, строительных, хозяйственных и иных работ для разработки раздела проектной документации по объекту «Археологические изыскания территории 2 микрорайона» (Анжеро-Судженский городской округ, г. Анжеро-Судженск, Кемеровская область – Кузбасс). Расположение археологических раскритий (шурфов и зачистки) на топографической карте.

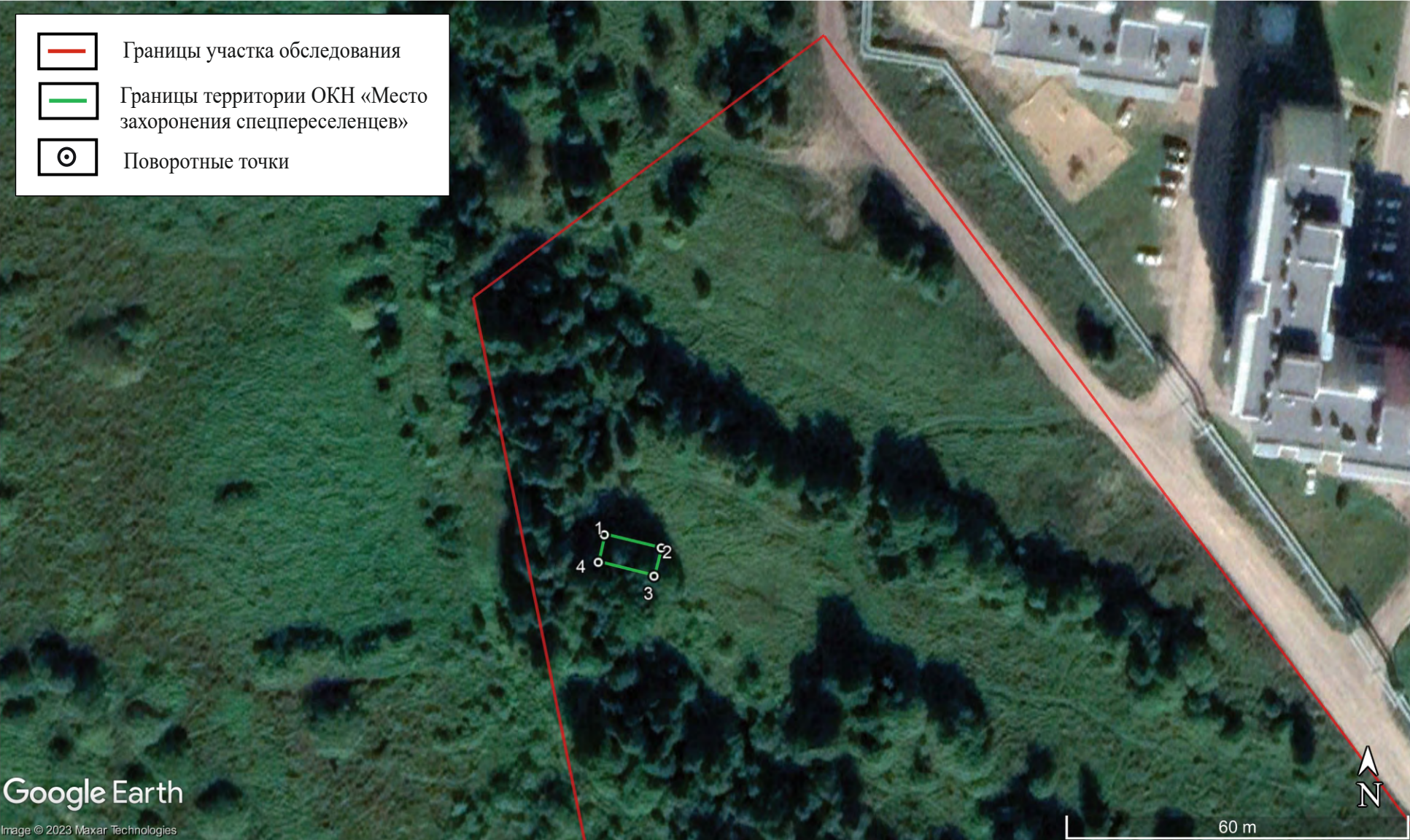


Рис. 11. Археологическое обследование земельного участка, подлежащего воздействию земляных, строительных, хозяйственных и иных работ для разработки раздела проектной документации по объекту «Археологические изыскания территории 2 микрорайона» (Анжеро-Судженский городской округ, г. Анжеро-Судженск, Кемеровская область – Кузбасс). Взаимное расположение ОКН регионального значения «Место захоронения спецпереселенцев» и проектируемого объекта на спутниковом снимке геоинформационной системы Google Earth Pro (снимок 27.08.2021 г.).

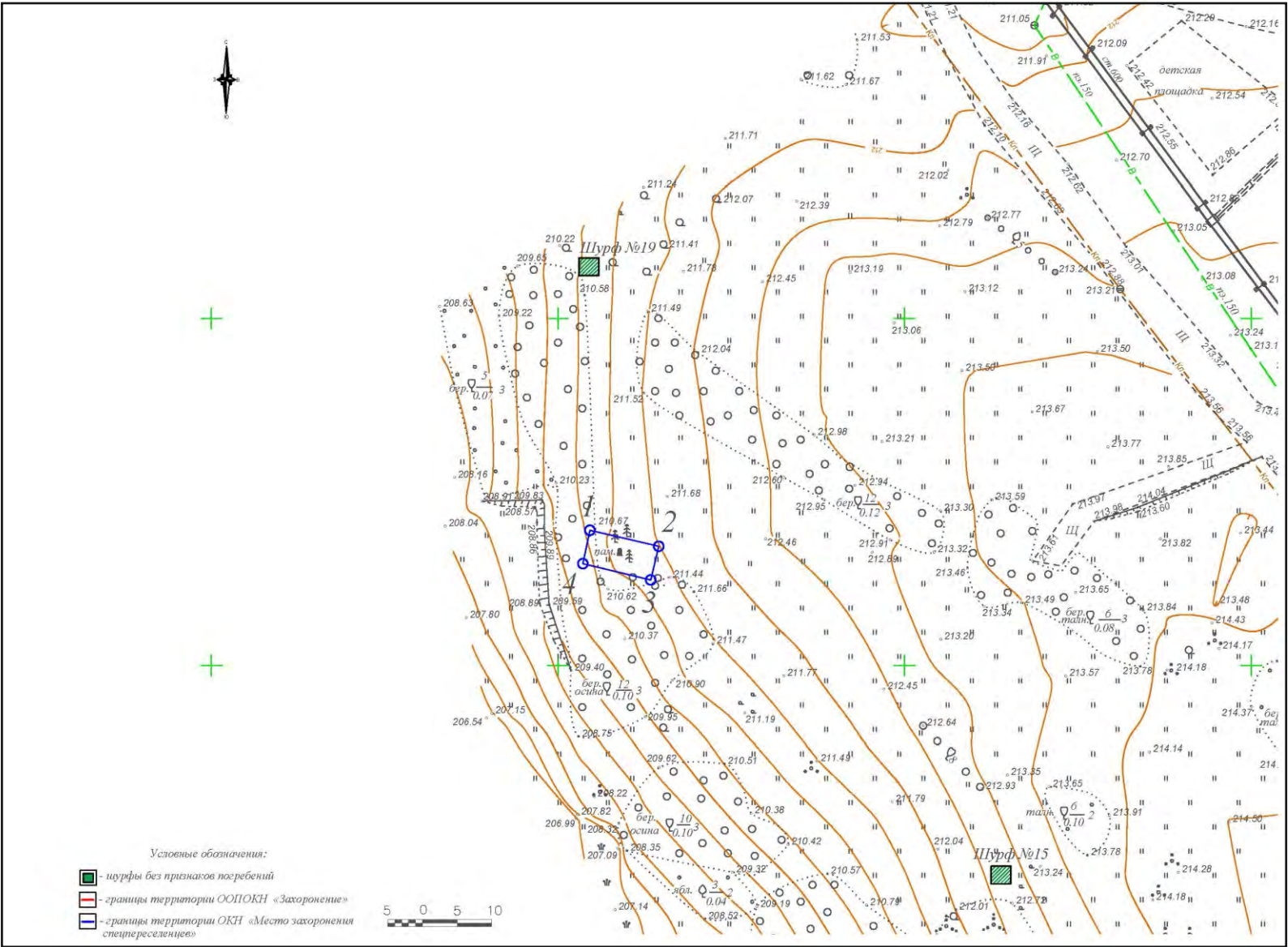


Рис. 12. Археологическое обследование земельного участка, подлежащего воздействию земляных, строительных, хозяйственных и иных работ для разработки раздела проектной документации по объекту «Археологические изыскания территории 2 микрорайона» (Анжеро-Судженский городской округ, г. Анжеро-Судженск, Кемеровская область – Кузбасс). Топографический план ОКН регионального значения «Место захоронения спецпереселенцев» с обозначением ближайших заложённых шурфов (выполнен П.А. Черевым, июнь 2023 г.).

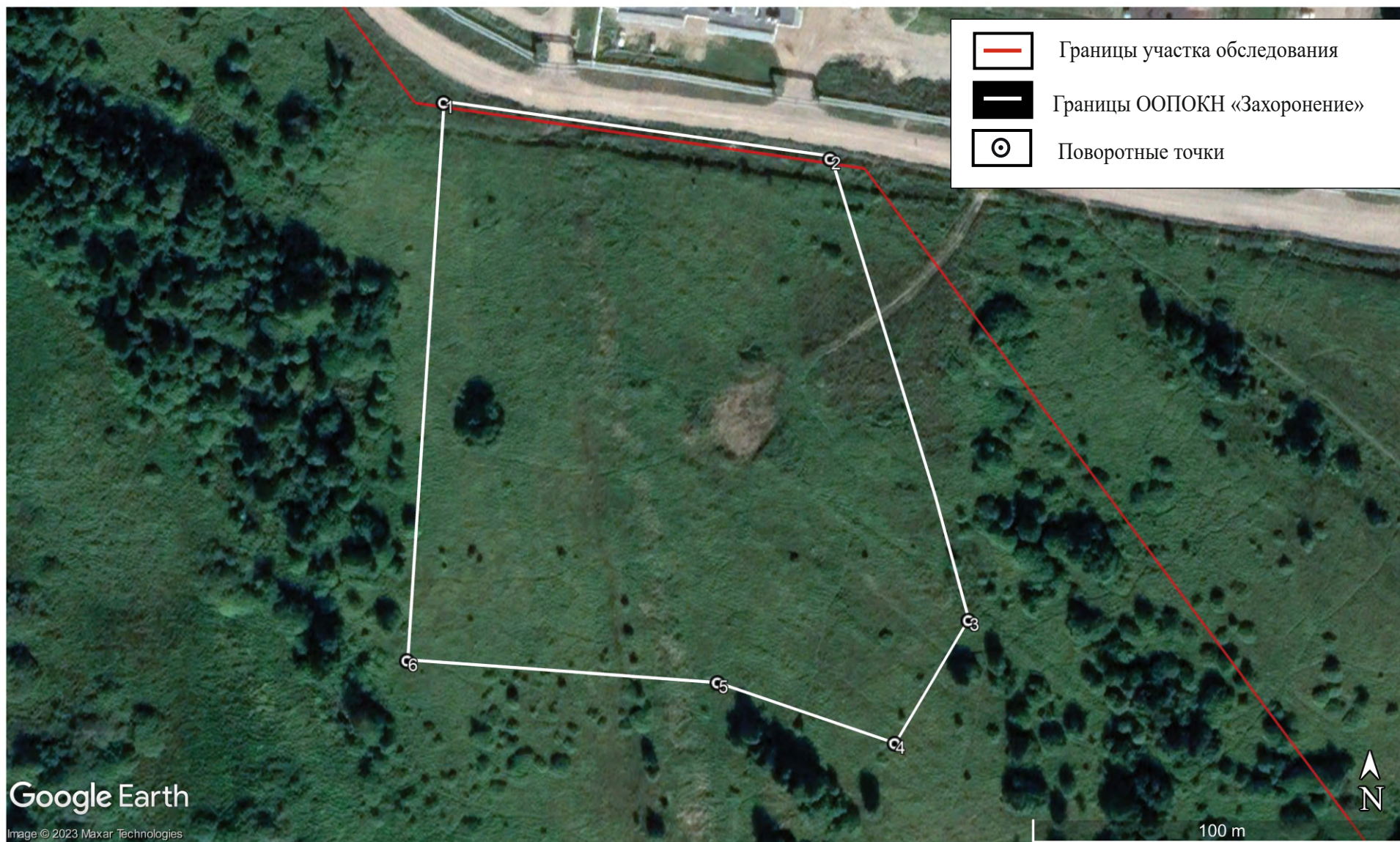


Рис. 13. Археологическое обследование земельного участка, подлежащего воздействию земляных, строительных, хозяйственных и иных работ для разработки раздела проектной документации по объекту «Археологические изыскания территории 2 микрорайона» (Анжеро-Судженский городской округ, г. Анжеро-Судженск, Кемеровская область – Кузбасс). Взаимное расположение ООПОКН «Захоронение» и проектируемого объекта на спутниковом снимке геоинформационной системы Google Earth Pro (снимок 27.08.2021 г.).

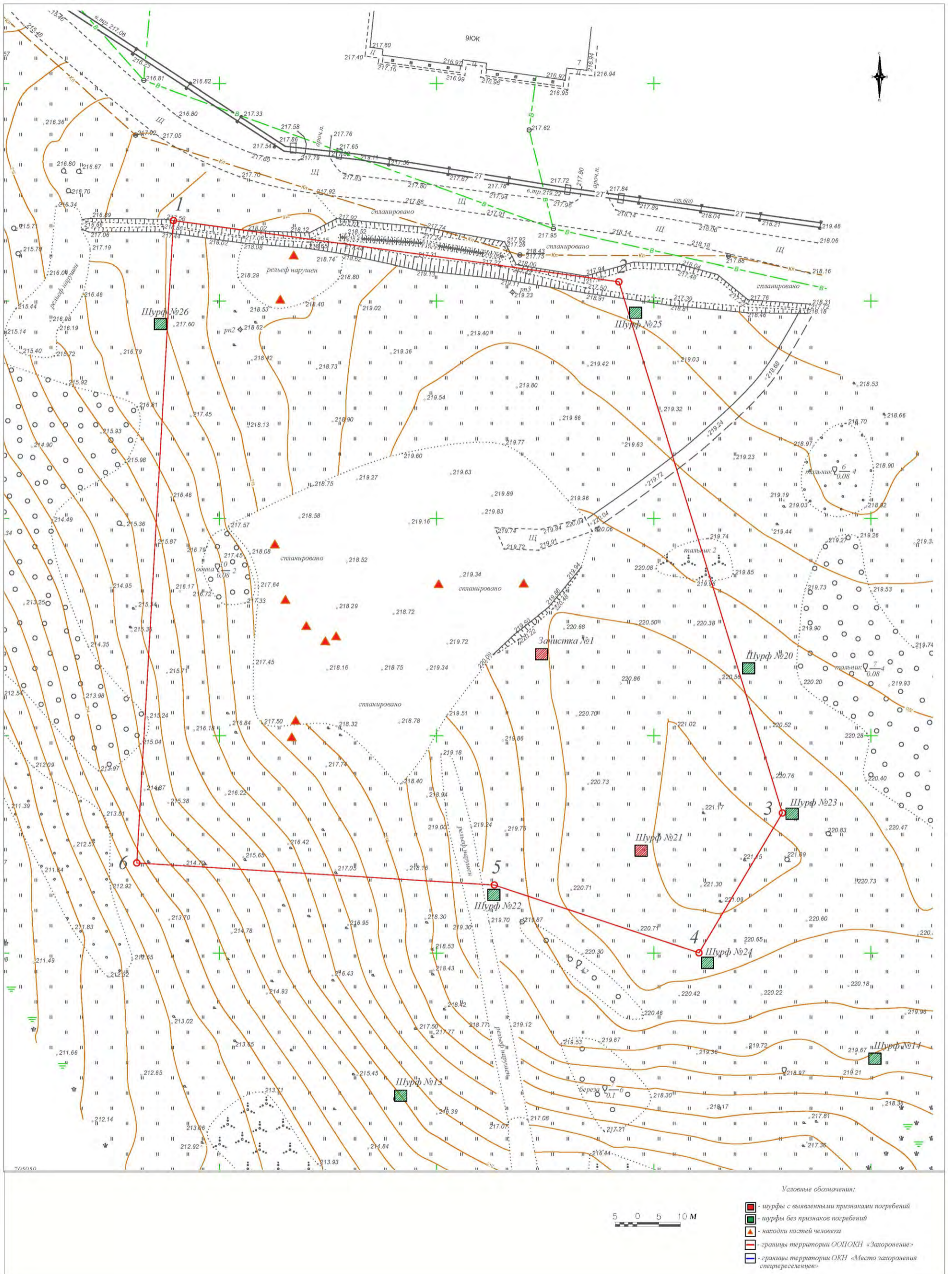


Рис. 14. Археологическое обследование земельного участка, подлежащего воздействию земляных, строительных, хозяйственных и иных работ для разработки раздела проектной документации по объекту «Археологические изыскания территории 2 микрорайона» (Анжеро-Судженский городской округ, г. Анжеро-Судженск, Кемеровская область – Кузбасс). Топографический план ООПОКН «Захоронение» с обозначением разведочных шурфов и мест обнаружения костей человека (выполнен П.А. Черевым, июнь 2023 г.).

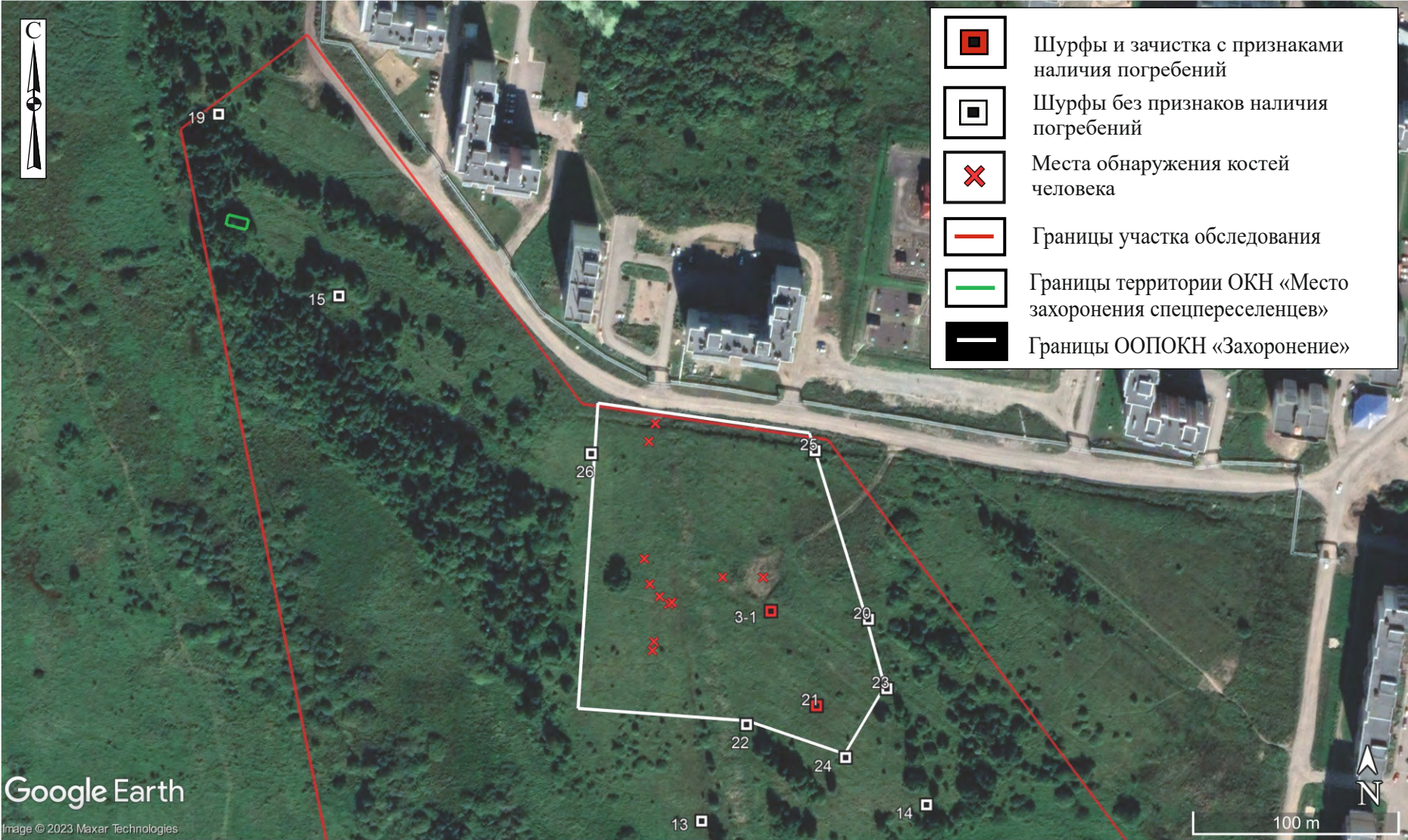


Рис. 15. Археологическое обследование земельного участка, подлежащего воздействию земляных, строительных, хозяйственных и иных работ для разработки раздела проектной документации по объекту «Археологические изыскания территории 2 микрорайона» (Анжеро-Судженский городской округ, г. Анжеро-Судженск, Кемеровская область – Кузбасс). Расположение ОКН регионального значения «Место захоронения спецпереселенцев» и ООПОКН «Захоронение» на спутниковом снимке геоинформационной системы Google Earth с указанием шурфов и мест обнаружения костей человека (снимок 27.08.2021 г.).

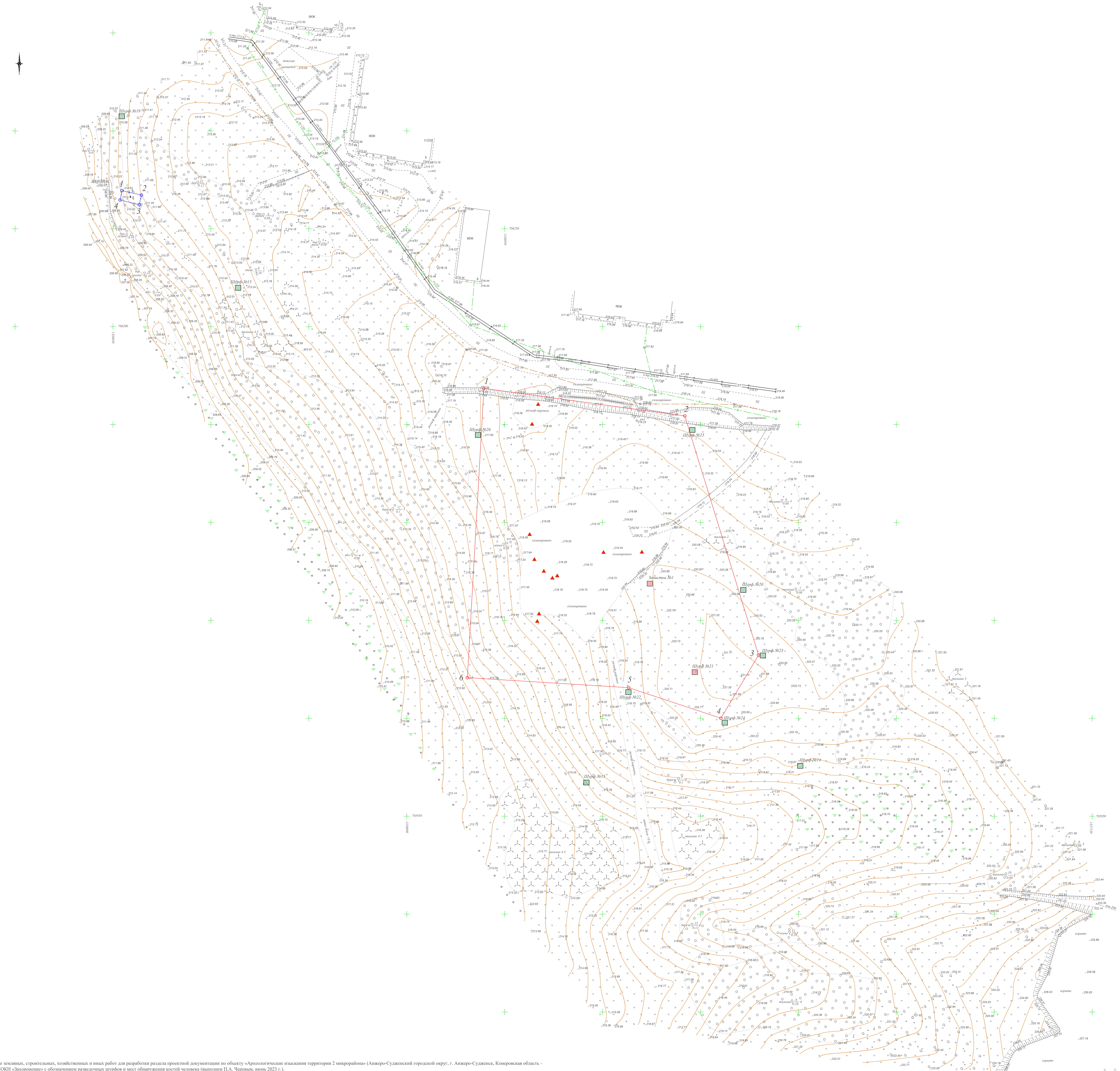


Рис. 16. Археологическое обследование земельного участка, подлежащего воздействию земляных, строительных, хозяйственных и иных работ для разработки раздела проектной документации по объекту «Археологическое исследование территории 2 микрорайона» (Алгирь-Судженский городской округ, г. Алгирь-Судженск, Кемеровская область – Кузбасс). Топографический план ОКН «Место захоронения спецпереселенцев» и ООПОН «Захоронение» с обозначением разведочных шурфов и мест обнаружения костей человека (выполнен П.А. Черным, июль 2023 г.).

<ul style="list-style-type: none"> ■ Шурфы с выявленными предметами погребения ■ Шурфы без выявленных предметов погребения ▲ Местонахождение костей человека Местонахождение ООПОН и ООПОН Местонахождение ООПОН и ООПОН 	<ul style="list-style-type: none"> 1. Система координат – МСК-42 2. Система высот – Алтисевская 1977. 3. Система проекционных искажений – ФГУП 4. По состоянию на июль 2023 г.
--	--

М 1:500
1:500
1:500
1:500

А. – Судженск, микрорайон №2



Рис. 17. Археологическое обследование земельного участка, подлежащего воздействию земляных, строительных, хозяйственных и иных работ для разработки раздела проектной документации по объекту «Археологические изыскания территории 2 микрорайона» (Анжеро-Судженский городской округ, г. Анжеро-Судженск, Кемеровская область – Кузбасс). Точка фотофиксации №1: 1 - вид на север; 2 - вид на восток.



Рис. 18. Археологическое обследование земельного участка, подлежащего воздействию земляных, строительных, хозяйственных и иных работ для разработки раздела проектной документации по объекту «Археологические изыскания территории 2 микрорайона» (Анжеро-Судженский городской округ, г. Анжеро-Судженск, Кемеровская область – Кузбасс). Точка фотофиксации №1: 1 - вид на юг; 2 - вид на запад.



Рис. 19. Археологическое обследование земельного участка, подлежащего воздействию земляных, строительных, хозяйственных и иных работ для разработки раздела проектной документации по объекту «Археологические изыскания территории 2 микрорайона» (Анжеро-Судженский городской округ, г. Анжеро-Судженск, Кемеровская область – Кузбасс). Точка фотофиксации №2: 1 - вид на север; 2 - вид на восток.



Рис. 20. Археологическое обследование земельного участка, подлежащего воздействию земляных, строительных, хозяйственных и иных работ для разработки раздела проектной документации по объекту «Археологические изыскания территории 2 микрорайона» (Анжеро-Судженский городской округ, г. Анжеро-Судженск, Кемеровская область – Кузбасс). Точка фотофиксации №2: 1 - вид на юг; 2 - вид на запад.



Рис. 21. Археологическое обследование земельного участка, подлежащего воздействию земляных, строительных, хозяйственных и иных работ для разработки раздела проектной документации по объекту «Археологические изыскания территории 2 микрорайона» (Анжеро-Судженский городской округ, г. Анжеро-Судженск, Кемеровская область – Кузбасс). Точка фотофиксации №3: 1 - вид на север; 2 - вид на восток.



Рис. 22. Археологическое обследование земельного участка, подлежащего воздействию земляных, строительных, хозяйственных и иных работ для разработки раздела проектной документации по объекту «Археологические изыскания территории 2 микрорайона» (Анжеро-Судженский городской округ, г. Анжеро-Судженск, Кемеровская область – Кузбасс). Точка фотофиксации №3: 1 - вид на юг; 2 - вид на запад.



Рис. 23. Археологическое обследование земельного участка, подлежащего воздействию земляных, строительных, хозяйственных и иных работ для разработки раздела проектной документации по объекту «Археологические изыскания территории 2 микрорайона» (Анжеро-Судженский городской округ, г. Анжеро-Судженск, Кемеровская область – Кузбасс). Точка фотофиксации №4: 1 - вид на север; 2 - вид на восток.



Рис. 24. Археологическое обследование земельного участка, подлежащего воздействию земляных, строительных, хозяйственных и иных работ для разработки раздела проектной документации по объекту «Археологические изыскания территории 2 микрорайона» (Анжеро-Судженский городской округ, г. Анжеро-Судженск, Кемеровская область – Кузбасс). Точка фотофиксации №4: 1 - вид на юг; 2 - вид на запад.



Рис. 25. Археологическое обследование земельного участка, подлежащего воздействию земляных, строительных, хозяйственных и иных работ для разработки раздела проектной документации по объекту «Археологические изыскания территории 2 микрорайона» (Анжеро-Судженский городской округ, г. Анжеро-Судженск, Кемеровская область – Кузбасс). Точка фотофиксации №5: 1 - вид на север; 2 - вид на восток.



Рис. 26. Археологическое обследование земельного участка, подлежащего воздействию земляных, строительных, хозяйственных и иных работ для разработки раздела проектной документации по объекту «Археологические изыскания территории 2 микрорайона» (Анжеро-Судженский городской округ, г. Анжеро-Судженск, Кемеровская область – Кузбасс). Точка фотофиксации №5: 1 - вид на юг; 2 - вид на запад.



Рис. 27. Археологическое обследование земельного участка, подлежащего воздействию земляных, строительных, хозяйственных и иных работ для разработки раздела проектной документации по объекту «Археологические изыскания территории 2 микрорайона» (Анжеро-Судженский городской округ, г. Анжеро-Судженск, Кемеровская область – Кузбасс). Точка фотофиксации №6: 1 - вид на север; 2 - вид на восток.



Рис. 28. Археологическое обследование земельного участка, подлежащего воздействию земляных, строительных, хозяйственных и иных работ для разработки раздела проектной документации по объекту «Археологические изыскания территории 2 микрорайона» (Анжеро-Судженский городской округ, г. Анжеро-Судженск, Кемеровская область – Кузбасс). Точка фотофиксации №6: 1 - вид на юг; 2 - вид на запад.



Рис. 29. Археологическое обследование земельного участка, подлежащего воздействию земляных, строительных, хозяйственных и иных работ для разработки раздела проектной документации по объекту «Археологические изыскания территории 2 микрорайона» (Анжеро-Судженский городской округ, г. Анжеро-Судженск, Кемеровская область – Кузбасс). Точка фотофиксации №7: 1 - вид на север; 2 - вид на восток.



Рис. 30. Археологическое обследование земельного участка, подлежащего воздействию земляных, строительных, хозяйственных и иных работ для разработки раздела проектной документации по объекту «Археологические изыскания территории 2 микрорайона» (Анжеро-Судженский городской округ, г. Анжеро-Судженск, Кемеровская область – Кузбасс). Точка фотофиксации №7: 1 - вид на юг; 2 - вид на запад.



Рис. 31. Археологическое обследование земельного участка, подлежащего воздействию земляных, строительных, хозяйственных и иных работ для разработки раздела проектной документации по объекту «Археологические изыскания территории 2 микрорайона» (Анжеро-Судженский городской округ, г. Анжеро-Судженск, Кемеровская область – Кузбасс). Точка фотофиксации №8: 1 - вид на север; 2 - вид на восток.



Рис. 32. Археологическое обследование земельного участка, подлежащего воздействию земляных, строительных, хозяйственных и иных работ для разработки раздела проектной документации по объекту «Археологические изыскания территории 2 микрорайона» (Анжеро-Судженский городской округ, г. Анжеро-Судженск, Кемеровская область – Кузбасс). Точка фотофиксации №8: 1 - вид на юг; 2 - вид на запад.



Рис. 33. Археологическое обследование земельного участка, подлежащего воздействию земляных, строительных, хозяйственных и иных работ для разработки раздела проектной документации по объекту «Археологические изыскания территории 2 микрорайона» (Анжеро-Судженский городской округ, г. Анжеро-Судженск, Кемеровская область – Кузбасс). Точка фотофиксации №9: 1 - вид на север; 2 - вид на восток.



Рис. 34. Археологическое обследование земельного участка, подлежащего воздействию земляных, строительных, хозяйственных и иных работ для разработки раздела проектной документации по объекту «Археологические изыскания территории 2 микрорайона» (Анжеро-Судженский городской округ, г. Анжеро-Судженск, Кемеровская область – Кузбасс). Точка фотофиксации №9: 1 - вид на юг; 2 - вид на запад.



Рис. 35. Археологическое обследование земельного участка, подлежащего воздействию земляных, строительных, хозяйственных и иных работ для разработки раздела проектной документации по объекту «Археологические изыскания территории 2 микрорайона» (Анжеро-Судженский городской округ, г. Анжеро-Судженск, Кемеровская область – Кузбасс). Точка фотофиксации №10: 1 - вид на север; 2 - вид на восток.



Рис. 36. Археологическое обследование земельного участка, подлежащего воздействию земляных, строительных, хозяйственных и иных работ для разработки раздела проектной документации по объекту «Археологические изыскания территории 2 микрорайона» (Анжеро-Судженский городской округ, г. Анжеро-Судженск, Кемеровская область – Кузбасс). Точка фотофиксации №10: 1 - вид на юг; 2 - вид на запад.



Рис. 37. Археологическое обследование земельного участка, подлежащего воздействию земляных, строительных, хозяйственных и иных работ для разработки раздела проектной документации по объекту «Археологические изыскания территории 2 микрорайона» (Анжеро-Судженский городской округ, г. Анжеро-Судженск, Кемеровская область – Кузбасс). Точка фотофиксации №11: 1 - вид на север; 2 - вид на восток.



Рис. 38. Археологическое обследование земельного участка, подлежащего воздействию земляных, строительных, хозяйственных и иных работ для разработки раздела проектной документации по объекту «Археологические изыскания территории 2 микрорайона» (Анжеро-Судженский городской округ, г. Анжеро-Судженск, Кемеровская область – Кузбасс). Точка фотофиксации №11: 1 - вид на юг; 2 - вид на запад.



Рис. 39. Археологическое обследование земельного участка, подлежащего воздействию земляных, строительных, хозяйственных и иных работ для разработки раздела проектной документации по объекту «Археологические изыскания территории 2 микрорайона» (Анжеро-Судженский городской округ, г. Анжеро-Судженск, Кемеровская область – Кузбасс). Точка фотофиксации №12: 1 - вид на север; 2 - вид на восток.



Рис. 40. Археологическое обследование земельного участка, подлежащего воздействию земляных, строительных, хозяйственных и иных работ для разработки раздела проектной документации по объекту «Археологические изыскания территории 2 микрорайона» (Анжеро-Судженский городской округ, г. Анжеро-Судженск, Кемеровская область – Кузбасс). Точка фотофиксации №12: 1 - вид на юг; 2 - вид на запад.



Рис. 41. Археологическое обследование земельного участка, подлежащего воздействию земляных, строительных, хозяйственных и иных работ для разработки раздела проектной документации по объекту «Археологические изыскания территории 2 микрорайона» (Анжеро-Судженский городской округ, г. Анжеро-Судженск, Кемеровская область – Кузбасс). Точка фотофиксации №13: 1 - вид на север; 2 - вид на восток.



Рис. 42. Археологическое обследование земельного участка, подлежащего воздействию земляных, строительных, хозяйственных и иных работ для разработки раздела проектной документации по объекту «Археологические изыскания территории 2 микрорайона» (Анжеро-Судженский городской округ, г. Анжеро-Судженск, Кемеровская область – Кузбасс). Точка фотофиксации №13: 1 - вид на юг; 2 - вид на запад.



Рис. 43. Археологическое обследование земельного участка, подлежащего воздействию земляных, строительных, хозяйственных и иных работ для разработки раздела проектной документации по объекту «Археологические изыскания территории 2 микрорайона» (Анжеро-Судженский городской округ, г. Анжеро-Судженск, Кемеровская область – Кузбасс). Точка фотофиксации №14: 1 - вид на север; 2 - вид на восток.



Рис. 44. Археологическое обследование земельного участка, подлежащего воздействию земляных, строительных, хозяйственных и иных работ для разработки раздела проектной документации по объекту «Археологические изыскания территории 2 микрорайона» (Анжеро-Судженский городской округ, г. Анжеро-Судженск, Кемеровская область – Кузбасс). Точка фотофиксации №14: 1 - вид на юг; 2 - вид на запад.



Рис. 45. Археологическое обследование земельного участка, подлежащего воздействию земляных, строительных, хозяйственных и иных работ для разработки раздела проектной документации по объекту «Археологические изыскания территории 2 микрорайона» (Анжеро-Судженский городской округ, г. Анжеро-Судженск, Кемеровская область – Кузбасс). Точка фотофиксации №15: 1 - вид на север; 2 - вид на восток.



Рис. 46. Археологическое обследование земельного участка, подлежащего воздействию земляных, строительных, хозяйственных и иных работ для разработки раздела проектной документации по объекту «Археологические изыскания территории 2 микрорайона» (Анжеро-Судженский городской округ, г. Анжеро-Судженск, Кемеровская область – Кузбасс). Точка фотофиксации №15: 1 - вид на юг; 2 - вид на запад.



Рис. 47. Археологическое обследование земельного участка, подлежащего воздействию земляных, строительных, хозяйственных и иных работ для разработки раздела проектной документации по объекту «Археологические изыскания территории 2 микрорайона» (Анжеро-Судженский городской округ, г. Анжеро-Судженск, Кемеровская область – Кузбасс). Точка фотофиксации №16: 1 - вид на север; 2 - вид на восток.



Рис. 48. Археологическое обследование земельного участка, подлежащего воздействию земляных, строительных, хозяйственных и иных работ для разработки раздела проектной документации по объекту «Археологические изыскания территории 2 микрорайона» (Анжеро-Судженский городской округ, г. Анжеро-Судженск, Кемеровская область – Кузбасс). Точка фотофиксации №16: 1 - вид на юг; 2 - вид на запад.



Рис. 49. Археологическое обследование земельного участка, подлежащего воздействию земляных, строительных, хозяйственных и иных работ для разработки раздела проектной документации по объекту «Археологические изыскания территории 2 микрорайона» (Анжеро-Судженский городской округ, г. Анжеро-Судженск, Кемеровская область – Кузбасс). Точка фотофиксации №17: 1 - вид на север; 2 - вид на восток.



Рис. 50. Археологическое обследование земельного участка, подлежащего воздействию земляных, строительных, хозяйственных и иных работ для разработки раздела проектной документации по объекту «Археологические изыскания территории 2 микрорайона» (Анжеро-Судженский городской округ, г. Анжеро-Судженск, Кемеровская область – Кузбасс). Точка фотофиксации №17: 1 - вид на юг; 2 - вид на запад.



Рис. 51. Археологическое обследование земельного участка, подлежащего воздействию земляных, строительных, хозяйственных и иных работ для разработки раздела проектной документации по объекту «Археологические изыскания территории 2 микрорайона» (Анжеро-Судженский городской округ, г. Анжеро-Судженск, Кемеровская область – Кузбасс). Точка фотофиксации №18: 1 - вид на север; 2 - вид на восток.



Рис. 52. Археологическое обследование земельного участка, подлежащего воздействию земляных, строительных, хозяйственных и иных работ для разработки раздела проектной документации по объекту «Археологические изыскания территории 2 микрорайона» (Анжеро-Судженский городской округ, г. Анжеро-Судженск, Кемеровская область – Кузбасс). Точка фотофиксации №18: 1 - вид на юг; 2 - вид на запад.



Рис. 53. Археологическое обследование земельного участка, подлежащего воздействию земляных, строительных, хозяйственных и иных работ для разработки раздела проектной документации по объекту «Археологические изыскания территории 2 микрорайона» (Анжеро-Судженский городской округ, г. Анжеро-Судженск, Кемеровская область – Кузбасс). Точка фотофиксации №19: 1 - вид на север; 2 - вид на восток.



Рис. 54. Археологическое обследование земельного участка, подлежащего воздействию земляных, строительных, хозяйственных и иных работ для разработки раздела проектной документации по объекту «Археологические изыскания территории 2 микрорайона» (Анжеро-Судженский городской округ, г. Анжеро-Судженск, Кемеровская область – Кузбасс). Точка фотофиксации №19: 1 - вид на юг; 2 - вид на запад.



Рис. 55. Археологическое обследование земельного участка, подлежащего воздействию земляных, строительных, хозяйственных и иных работ для разработки раздела проектной документации по объекту «Археологические изыскания территории 2 микрорайона» (Анжеро-Судженский городской округ, г. Анжеро-Судженск, Кемеровская область – Кузбасс). Точка фотофиксации №20: 1 - вид на север; 2 - вид на восток.



Рис. 56. Археологическое обследование земельного участка, подлежащего воздействию земляных, строительных, хозяйственных и иных работ для разработки раздела проектной документации по объекту «Археологические изыскания территории 2 микрорайона» (Анжеро-Судженский городской округ, г. Анжеро-Судженск, Кемеровская область – Кузбасс). Точка фотофиксации №20: 1 - вид на юг; 2 - вид на запад.



Рис. 57. Археологическое обследование земельного участка, подлежащего воздействию земляных, строительных, хозяйственных и иных работ для разработки раздела проектной документации по объекту «Археологические изыскания территории 2 микрорайона» (Анжеро-Судженский городской округ, г. Анжеро-Судженск, Кемеровская область – Кузбасс). Точка фотофиксации №21: 1 - вид на север; 2 - вид на восток.



Рис. 58. Археологическое обследование земельного участка, подлежащего воздействию земляных, строительных, хозяйственных и иных работ для разработки раздела проектной документации по объекту «Археологические изыскания территории 2 микрорайона» (Анжеро-Судженский городской округ, г. Анжеро-Судженск, Кемеровская область – Кузбасс). Точка фотофиксации №21: 1 - вид на юг; 2 - вид на запад.



Рис. 59. Археологическое обследование земельного участка, подлежащего воздействию земляных, строительных, хозяйственных и иных работ для разработки раздела проектной документации по объекту «Археологические изыскания территории 2 микрорайона» (Анжеро-Судженский городской округ, г. Анжеро-Судженск, Кемеровская область – Кузбасс). Точка фотофиксации №22: 1 - вид на север; 2 - вид на восток.



Рис. 60. Археологическое обследование земельного участка, подлежащего воздействию земляных, строительных, хозяйственных и иных работ для разработки раздела проектной документации по объекту «Археологические изыскания территории 2 микрорайона» (Анжеро-Судженский городской округ, г. Анжеро-Судженск, Кемеровская область – Кузбасс). Точка фотофиксации №22: 1 - вид на юг; 2 - вид на запад.



Рис. 61. Археологическое обследование земельного участка, подлежащего воздействию земляных, строительных, хозяйственных и иных работ для разработки раздела проектной документации по объекту «Археологические изыскания территории 2 микрорайона» (Анжеро-Судженский городской округ, г. Анжеро-Судженск, Кемеровская область – Кузбасс). Точка фотофиксации №23: 1 - вид на север; 2 - вид на восток.



Рис. 62. Археологическое обследование земельного участка, подлежащего воздействию земляных, строительных, хозяйственных и иных работ для разработки раздела проектной документации по объекту «Археологические изыскания территории 2 микрорайона» (Анжеро-Судженский городской округ, г. Анжеро-Судженск, Кемеровская область – Кузбасс). Точка фотофиксации №23: 1 - вид на юг; 2 - вид на запад.



Рис. 63. Археологическое обследование земельного участка, подлежащего воздействию земляных, строительных, хозяйственных и иных работ для разработки раздела проектной документации по объекту «Археологические изыскания территории 2 микрорайона» (Анжеро-Судженский городской округ, г. Анжеро-Судженск, Кемеровская область – Кузбасс). Точка фотофиксации №24: 1 - вид на север; 2 - вид на восток.



Рис. 64. Археологическое обследование земельного участка, подлежащего воздействию земляных, строительных, хозяйственных и иных работ для разработки раздела проектной документации по объекту «Археологические изыскания территории 2 микрорайона» (Анжеро-Судженский городской округ, г. Анжеро-Судженск, Кемеровская область – Кузбасс). Точка фотофиксации №24: 1 - вид на юг; 2 - вид на запад.



Рис. 65. Археологическое обследование земельного участка, подлежащего воздействию земляных, строительных, хозяйственных и иных работ для разработки раздела проектной документации по объекту «Археологические изыскания территории 2 микрорайона» (Анжеро-Судженский городской округ, г. Анжеро-Судженск, Кемеровская область – Кузбасс). ОКН регионального значения «Место захоронения спецпереселенцев»: 1 - вид с востока; 2 - вид с востока - юго-востока.



Рис. 66. Археологическое обследование земельного участка, подлежащего воздействию земляных, строительных, хозяйственных и иных работ для разработки раздела проектной документации по объекту «Археологические изыскания территории 2 микрорайона» (Анжеро-Судженский городской округ, г. Анжеро-Судженск, Кемеровская область – Кузбасс). ООПОКН «Захоронение»: 1 - общий вид с северо-запада; 2 - общий вид с северо-востока.



Рис. 67. Археологическое обследование земельного участка, подлежащего воздействию земляных, строительных, хозяйственных и иных работ для разработки раздела проектной документации по объекту «Археологические изыскания территории 2 микрорайона» (Анжеро-Судженский городской округ, г. Анжеро-Судженск, Кемеровская область – Кузбасс). ООПОКН «Захоронение»: 1 - общий вид с юго-запада; 2 - общий вид с юго-востока.



Рис. 68. Археологическое обследование земельного участка, подлежащего воздействию земляных, строительных, хозяйственных и иных работ для разработки раздела проектной документации по объекту «Археологические изыскания территории 2 микрорайона» (Анжеро-Судженский городской округ, г. Анжеро-Судженск, Кемеровская область – Кузбасс). ООПОКН «Захоронение». Местонахождение фрагментов скелета №1 (56.091856° N, 86.059338° E): 1 - вид на место обнаружения костей человека с юга; 2 - скопление костей человека.



Рис. 69. Археологическое обследование земельного участка, подлежащего воздействию земляных, строительных, хозяйственных и иных работ для разработки раздела проектной документации по объекту «Археологические изыскания территории 2 микрорайона» (Анжеро-Судженский городской округ, г. Анжеро-Судженск, Кемеровская область – Кузбасс). ООПОКН «Захоронение». Местонахождение фрагментов скелета №2 (56.091857° N, 86.059022° E): 1 - вид на место обнаружения костей человека с юга; 2 - фрагмент черепа человека.



Рис. 70. Археологическое обследование земельного участка, подлежащего воздействию земляных, строительных, хозяйственных и иных работ для разработки раздела проектной документации по объекту «Археологические изыскания территории 2 микрорайона» (Анжеро-Судженский городской округ, г. Анжеро-Судженск, Кемеровская область – Кузбасс). ООПОКН «Захоронение». Местонахождение фрагментов скелета №3 (56.091748° N, 86.058627° E): 1 - вид на место обнаружения костей человека с юга; 2 - скопление костей человека.



Рис. 71. Археологическое обследование земельного участка, подлежащего воздействию земляных, строительных, хозяйственных и иных работ для разработки раздела проектной документации по объекту «Археологические изыскания территории 2 микрорайона» (Анжеро-Судженский городской округ, г. Анжеро-Судженск, Кемеровская область – Кузбасс). ООПОКН «Захоронение». Местонахождение фрагментов скелета №4 (56.091740° N, 86.058602° E): 1 - вид на место обнаружения костей человека с юга; 2 - скопление костей человека.



Рис. 72. Археологическое обследование земельного участка, подлежащего воздействию земляных, строительных, хозяйственных и иных работ для разработки раздела проектной документации по объекту «Археологические изыскания территории 2 микрорайона» (Анжеро-Судженский городской округ, г. Анжеро-Судженск, Кемеровская область – Кузбасс). ООПОКН «Захоронение». Местонахождение фрагментов скелета №5 (56.091772° N, 86.058531° E): 1 - вид на место обнаружения костей человека с юга; 2 - ребро человека.



Рис. 73. Археологическое обследование земельного участка, подлежащего воздействию земляных, строительных, хозяйственных и иных работ для разработки раздела проектной документации по объекту «Археологические изыскания территории 2 микрорайона» (Анжеро-Судженский городской округ, г. Анжеро-Судженск, Кемеровская область – Кузбасс). ООПОКН «Захоронение». Местонахождение фрагментов скелета №6 (56.091827° N, 86.058455° E): 1 - вид на место обнаружения костей человека с юга; 2 - ребро человека.



Рис. 74. Археологическое обследование земельного участка, подлежащего воздействию земляных, строительных, хозяйственных и иных работ для разработки раздела проектной документации по объекту «Археологические изыскания территории 2 микрорайона» (Анжеро-Судженский городской округ, г. Анжеро-Судженск, Кемеровская область – Кузбасс). ООПОКН «Захоронение». Местонахождение фрагментов скелета №7 (56.091538° N, 86.058475° E): 1 - вид на место обнаружения костей человека с юга; 2 - скопление костей человека.



Рис. 75. Археологическое обследование земельного участка, подлежащего воздействию земляных, строительных, хозяйственных и иных работ для разработки раздела проектной документации по объекту «Археологические изыскания территории 2 микрорайона» (Анжеро-Судженский городской округ, г. Анжеро-Судженск, Кемеровская область – Кузбасс). ООПОКН «Захоронение». Местонахождение фрагментов скелета №8 (56.091577° N, 86.058488° E): 1 - вид на место обнаружения костей человека с юга; 2 - фрагмент челюсти человека.



Рис. 76. Археологическое обследование земельного участка, подлежащего воздействию земляных, строительных, хозяйственных и иных работ для разработки раздела проектной документации по объекту «Археологические изыскания территории 2 микрорайона» (Анжеро-Судженский городской округ, г. Анжеро-Судженск, Кемеровская область – Кузбасс). ООПОКН «Захоронение». Местонахождение фрагментов скелета №9 (56.092447° N, 86.058448° E): 1 - вид на место обнаружения костей человека с запада; 2 - кость человека.



Рис. 77. Археологическое обследование земельного участка, подлежащего воздействию земляных, строительных, хозяйственных и иных работ для разработки раздела проектной документации по объекту «Археологические изыскания территории 2 микрорайона» (Анжеро-Судженский городской округ, г. Анжеро-Судженск, Кемеровская область – Кузбасс). ООПОКН «Захоронение». Местонахождение фрагментов скелета №10 (56.092524° N, 86.058498° E): 1 - вид на место обнаружения костей человека с запада; 2 - кость человека.



Рис. 78. Археологическое обследование земельного участка, подлежащего воздействию земляных, строительных, хозяйственных и иных работ для разработки раздела проектной документации по объекту «Археологические изыскания территории 2 микрорайона» (Анжеро-Судженский городской округ, г. Анжеро-Судженск, Кемеровская область – Кузбасс). Зачистка №1: 1 - общий вид до начала работ; 2 - общий вид после выборки. Везде вид на юго-восток.



Рис. 79. Археологическое обследование земельного участка, подлежащего воздействию земляных, строительных, хозяйственных и иных работ для разработки раздела проектной документации по объекту «Археологические изыскания территории 2 микрорайона» (Анжеро-Судженский городской округ, г. Анжеро-Судженск, Кемеровская область – Кузбасс). Зачистка №1: 1 - вид дна после выборки (вид на юго-восток) ; 2 - вид дна после выборки (вид на северо-восток).



Рис. 80. Археологическое обследование земельного участка, подлежащего воздействию земляных, строительных, хозяйственных и иных работ для разработки раздела проектной документации по объекту «Археологические изыскания территории 2 микрорайона» (Анжеро-Судженский городской округ, г. Анжеро-Судженск, Кемеровская область – Кузбасс). Зачистка №1: 1 - вид дна после выборки (вид на юго-запад); 2 - пятно №1 (снято с юго-востока) .



Рис. 81. Археологическое обследование земельного участка, подлежащего воздействию земляных, строительных, хозяйственных и иных работ для разработки раздела проектной документации по объекту «Археологические изыскания территории 2 микрорайона» (Анжеро-Судженский городской округ, г. Анжеро-Судженск, Кемеровская область – Кузбасс). Зачистка №1: 1 - пятно №2 (снято с юго-запада); 2 - пятно №3 (снято с северо-востока).



Рис. 82. Археологическое обследование земельного участка, подлежащего воздействию земляных, строительных, хозяйственных и иных работ для разработки раздела проектной документации по объекту «Археологические изыскания территории 2 микрорайона» (Анжеро-Судженский городской округ, г. Анжеро-Судженск, Кемеровская область – Кузбасс). Зачистка №1: 1 - профиль юго-восточной стенки (снято с северо-запада) ; 2 - профиль юго-западной стенки (снято с северо-востока).



Рис. 83. Археологическое обследование земельного участка, подлежащего воздействию земляных, строительных, хозяйственных и иных работ для разработки раздела проектной документации по объекту «Археологические изыскания территории 2 микрорайона» (Анжеро-Судженский городской округ, г. Анжеро-Судженск, Кемеровская область – Кузбасс). Зачистка №1: 1 - профиль северо-восточной стенки (снято с юго-запада); 2 - общий вид после рекультивации (вид на юго-восток).



Рис. 84. Археологическое обследование земельного участка, подлежащего воздействию земляных, строительных, хозяйственных и иных работ для разработки раздела проектной документации по объекту «Археологические изыскания территории 2 микрорайона» (Анжеро-Судженский городской округ, г. Анжеро-Судженск, Кемеровская область – Кузбасс). Шурф №1: 1 - общий вид до начала работ; 2 - общий вид после выборки. Везде вид на север.



Рис. 85. Археологическое обследование земельного участка, подлежащего воздействию земляных, строительных, хозяйственных и иных работ для разработки раздела проектной документации по объекту «Археологические изыскания территории 2 микрорайона» (Анжеро-Судженский городской округ, г. Анжеро-Судженск, Кемеровская область – Кузбасс). Шурф №1: 1 - вид северной стенки; 2 - общий вид после рекультивации. Везде вид на север.



Рис. 86. Археологическое обследование земельного участка, подлежащего воздействию земляных, строительных, хозяйственных и иных работ для разработки раздела проектной документации по объекту «Археологические изыскания территории 2 микрорайона» (Анжеро-Судженский городской округ, г. Анжеро-Судженск, Кемеровская область – Кузбасс). Шурф №2: 1 - общий вид до начала работ; 2 - общий вид после выборки. Везде вид на север.



Рис. 87. Археологическое обследование земельного участка, подлежащего воздействию земляных, строительных, хозяйственных и иных работ для разработки раздела проектной документации по объекту «Археологические изыскания территории 2 микрорайона» (Анжеро-Судженский городской округ, г. Анжеро-Судженск, Кемеровская область – Кузбасс). Шурф №2: 1 - вид северной стенки; 2 - общий вид после рекультивации. Везде вид на север.



Рис. 88. Археологическое обследование земельного участка, подлежащего воздействию земляных, строительных, хозяйственных и иных работ для разработки раздела проектной документации по объекту «Археологические изыскания территории 2 микрорайона» (Анжеро-Судженский городской округ, г. Анжеро-Судженск, Кемеровская область – Кузбасс). Шурф №3: 1 - общий вид до начала работ; 2 - общий вид после выборки. Везде вид на север.



Рис. 89. Археологическое обследование земельного участка, подлежащего воздействию земляных, строительных, хозяйственных и иных работ для разработки раздела проектной документации по объекту «Археологические изыскания территории 2 микрорайона» (Анжеро-Судженский городской округ, г. Анжеро-Судженск, Кемеровская область – Кузбасс). Шурф №3: 1 - вид северной стенки; 2 - общий вид после рекультивации. Везде вид на север.



Рис. 90. Археологическое обследование земельного участка, подлежащего воздействию земляных, строительных, хозяйственных и иных работ для разработки раздела проектной документации по объекту «Археологические изыскания территории 2 микрорайона» (Анжеро-Судженский городской округ, г. Анжеро-Судженск, Кемеровская область – Кузбасс). Шурф №4: 1 - общий вид до начала работ; 2 - общий вид после выборки. Везде вид на север.



Рис. 91. Археологическое обследование земельного участка, подлежащего воздействию земляных, строительных, хозяйственных и иных работ для разработки раздела проектной документации по объекту «Археологические изыскания территории 2 микрорайона» (Анжеро-Судженский городской округ, г. Анжеро-Судженск, Кемеровская область – Кузбасс). Шурф №4: 1 - вид северной стенки; 2 - общий вид после рекультивации. Везде вид на север.



Рис. 92. Археологическое обследование земельного участка, подлежащего воздействию земляных, строительных, хозяйственных и иных работ для разработки раздела проектной документации по объекту «Археологические изыскания территории 2 микрорайона» (Анжеро-Судженский городской округ, г. Анжеро-Судженск, Кемеровская область – Кузбасс). Шурф №5: 1 - общий вид до начала работ; 2 - общий вид после выборки. Везде вид на север.



Рис. 93. Археологическое обследование земельного участка, подлежащего воздействию земляных, строительных, хозяйственных и иных работ для разработки раздела проектной документации по объекту «Археологические изыскания территории 2 микрорайона» (Анжеро-Судженский городской округ, г. Анжеро-Судженск, Кемеровская область – Кузбасс). Шурф №5: 1 - вид северной стенки; 2 - общий вид после рекультивации. Везде вид на север.



Рис. 94. Археологическое обследование земельного участка, подлежащего воздействию земляных, строительных, хозяйственных и иных работ для разработки раздела проектной документации по объекту «Археологические изыскания территории 2 микрорайона» (Анжеро-Судженский городской округ, г. Анжеро-Судженск, Кемеровская область – Кузбасс). Шурф №6: 1 - общий вид до начала работ; 2 - общий вид после выборки. Везде вид на север.



Рис. 95. Археологическое обследование земельного участка, подлежащего воздействию земляных, строительных, хозяйственных и иных работ для разработки раздела проектной документации по объекту «Археологические изыскания территории 2 микрорайона» (Анжеро-Судженский городской округ, г. Анжеро-Судженск, Кемеровская область – Кузбасс). Шурф №6: 1 - вид северной стенки; 2 - общий вид после рекультивации. Везде вид на север.



Рис. 96. Археологическое обследование земельного участка, подлежащего воздействию земляных, строительных, хозяйственных и иных работ для разработки раздела проектной документации по объекту «Археологические изыскания территории 2 микрорайона» (Анжеро-Судженский городской округ, г. Анжеро-Судженск, Кемеровская область – Кузбасс). Шурф №7: 1 - общий вид до начала работ; 2 - общий вид после выборки. Везде вид на север.



Рис. 97. Археологическое обследование земельного участка, подлежащего воздействию земляных, строительных, хозяйственных и иных работ для разработки раздела проектной документации по объекту «Археологические изыскания территории 2 микрорайона» (Анжеро-Судженский городской округ, г. Анжеро-Судженск, Кемеровская область – Кузбасс). Шурф №7: 1 - вид северной стенки; 2 - общий вид после рекультивации. Везде вид на север.




Рис. 98. Археологическое обследование земельного участка, подлежащего воздействию земляных, строительных, хозяйственных и иных работ для разработки раздела проектной документации по объекту «Археологические изыскания территории 2 микрорайона» (Анжеро-Судженский городской округ, г. Анжеро-Судженск, Кемеровская область – Кузбасс). Шурф №8: 1 - общий вид до начала работ; 2 - общий вид после выборки. Везде вид на север.



Рис. 99. Археологическое обследование земельного участка, подлежащего воздействию земляных, строительных, хозяйственных и иных работ для разработки раздела проектной документации по объекту «Археологические изыскания территории 2 микрорайона» (Анжеро-Судженский городской округ, г. Анжеро-Судженск, Кемеровская область – Кузбасс). Шурф №8: 1 - вид северной стенки; 2 - общий вид после рекультивации. Везде вид на север.



Рис. 100. Археологическое обследование земельного участка, подлежащего воздействию земляных, строительных, хозяйственных и иных работ для разработки раздела проектной документации по объекту «Археологические изыскания территории 2 микрорайона» (Анжеро-Судженский городской округ, г. Анжеро-Судженск, Кемеровская область – Кузбасс). Шурф №9: 1 - общий вид до начала работ; 2 - общий вид после выборки. Везде вид на север.



1



2

Рис. 101. Археологическое обследование земельного участка, подлежащего воздействию земляных, строительных, хозяйственных и иных работ для разработки раздела проектной документации по объекту «Археологические изыскания территории 2 микрорайона» (Анжеро-Судженский городской округ, г. Анжеро-Судженск, Кемеровская область – Кузбасс). Шурф №9: 1 - вид северной стенки; 2 - общий вид после рекультивации. Везде вид на север.



Рис. 102. Археологическое обследование земельного участка, подлежащего воздействию земляных, строительных, хозяйственных и иных работ для разработки раздела проектной документации по объекту «Археологические изыскания территории 2 микрорайона» (Анжеро-Судженский городской округ, г. Анжеро-Судженск, Кемеровская область – Кузбасс). Шурф №10: 1 - общий вид до начала работ; 2 - общий вид после выборки. Везде вид на север.



Рис. 103. Археологическое обследование земельного участка, подлежащего воздействию земляных, строительных, хозяйственных и иных работ для разработки раздела проектной документации по объекту «Археологические изыскания территории 2 микрорайона» (Анжеро-Судженский городской округ, г. Анжеро-Судженск, Кемеровская область – Кузбасс). Шурф №10: 1 - вид северной стенки; 2 - общий вид после рекультивации. Везде вид на север.



Рис. 104. Археологическое обследование земельного участка, подлежащего воздействию земляных, строительных, хозяйственных и иных работ для разработки раздела проектной документации по объекту «Археологические изыскания территории 2 микрорайона» (Анжеро-Судженский городской округ, г. Анжеро-Судженск, Кемеровская область – Кузбасс). Шурф №11: 1 - общий вид до начала работ; 2 - общий вид после выборки. Везде вид на север.




Рис. 105. Археологическое обследование земельного участка, подлежащего воздействию земляных, строительных, хозяйственных и иных работ для разработки раздела проектной документации по объекту «Археологические изыскания территории 2 микрорайона» (Анжеро-Судженский городской округ, г. Анжеро-Судженск, Кемеровская область – Кузбасс). Шурф №11: 1 - вид северной стенки; 2 - общий вид после рекультивации. Везде вид на север.



Рис. 106. Археологическое обследование земельного участка, подлежащего воздействию земляных, строительных, хозяйственных и иных работ для разработки раздела проектной документации по объекту «Археологические изыскания территории 2 микрорайона» (Анжеро-Судженский городской округ, г. Анжеро-Судженск, Кемеровская область – Кузбасс). Шурф №12: 1 - общий вид до начала работ; 2 - общий вид после выборки. Везде вид на север.



Рис. 107. Археологическое обследование земельного участка, подлежащего воздействию земляных, строительных, хозяйственных и иных работ для разработки раздела проектной документации по объекту «Археологические изыскания территории 2 микрорайона» (Анжеро-Судженский городской округ, г. Анжеро-Судженск, Кемеровская область – Кузбасс). Шурф №12: 1 - вид северной стенки; 2 - общий вид после рекультивации. Везде вид на север.



Рис. 108. Археологическое обследование земельного участка, подлежащего воздействию земляных, строительных, хозяйственных и иных работ для разработки раздела проектной документации по объекту «Археологические изыскания территории 2 микрорайона» (Анжеро-Судженский городской округ, г. Анжеро-Судженск, Кемеровская область – Кузбасс). Шурф №13: 1 - общий вид до начала работ; 2 - общий вид после выборки. Везде вид на север.



Рис. 109. Археологическое обследование земельного участка, подлежащего воздействию земляных, строительных, хозяйственных и иных работ для разработки раздела проектной документации по объекту «Археологические изыскания территории 2 микрорайона» (Анжеро-Судженский городской округ, г. Анжеро-Судженск, Кемеровская область – Кузбасс). Шурф №13: 1 - вид северной стенки; 2 - общий вид после рекультивации. Везде вид на север.



Рис. 110. Археологическое обследование земельного участка, подлежащего воздействию земляных, строительных, хозяйственных и иных работ для разработки раздела проектной документации по объекту «Археологические изыскания территории 2 микрорайона» (Анжеро-Судженский городской округ, г. Анжеро-Судженск, Кемеровская область – Кузбасс). Шурф №14: 1 - общий вид до начала работ; 2 - общий вид после выборки. Везде вид на север.



Рис. 111. Археологическое обследование земельного участка, подлежащего воздействию земляных, строительных, хозяйственных и иных работ для разработки раздела проектной документации по объекту «Археологические изыскания территории 2 микрорайона» (Анжеро-Судженский городской округ, г. Анжеро-Судженск, Кемеровская область – Кузбасс). Шурф №14: 1 - вид северной стенки; 2 - общий вид после рекультивации. Везде вид на север.



Рис. 112. Археологическое обследование земельного участка, подлежащего воздействию земляных, строительных, хозяйственных и иных работ для разработки раздела проектной документации по объекту «Археологические изыскания территории 2 микрорайона» (Анжеро-Судженский городской округ, г. Анжеро-Судженск, Кемеровская область – Кузбасс). Шурф №15: 1 - общий вид до начала работ; 2 - общий вид после выборки. Везде вид на север.



Рис. 113. Археологическое обследование земельного участка, подлежащего воздействию земляных, строительных, хозяйственных и иных работ для разработки раздела проектной документации по объекту «Археологические изыскания территории 2 микрорайона» (Анжеро-Судженский городской округ, г. Анжеро-Судженск, Кемеровская область – Кузбасс). Шурф №15: 1 - вид северной стенки; 2 - общий вид после рекультивации. Везде вид на север.



Рис. 114. Археологическое обследование земельного участка, подлежащего воздействию земляных, строительных, хозяйственных и иных работ для разработки раздела проектной документации по объекту «Археологические изыскания территории 2 микрорайона» (Анжеро-Судженский городской округ, г. Анжеро-Судженск, Кемеровская область – Кузбасс). Шурф №16: 1 - общий вид до начала работ; 2 - общий вид после выборки. Везде вид на север.



Рис. 115. Археологическое обследование земельного участка, подлежащего воздействию земляных, строительных, хозяйственных и иных работ для разработки раздела проектной документации по объекту «Археологические изыскания территории 2 микрорайона» (Анжеро-Судженский городской округ, г. Анжеро-Судженск, Кемеровская область – Кузбасс). Шурф №16: 1 - вид северной стенки; 2 - общий вид после рекультивации. Везде вид на север.



Рис. 116. Археологическое обследование земельного участка, подлежащего воздействию земляных, строительных, хозяйственных и иных работ для разработки раздела проектной документации по объекту «Археологические изыскания территории 2 микрорайона» (Анжеро-Судженский городской округ, г. Анжеро-Судженск, Кемеровская область – Кузбасс). Шурф №17: 1 - общий вид до начала работ; 2 - общий вид после выборки. Везде вид на север.



Рис. 117. Археологическое обследование земельного участка, подлежащего воздействию земляных, строительных, хозяйственных и иных работ для разработки раздела проектной документации по объекту «Археологические изыскания территории 2 микрорайона» (Анжеро-Судженский городской округ, г. Анжеро-Судженск, Кемеровская область – Кузбасс). Шурф №17: 1 - вид северной стенки; 2 - общий вид после рекультивации. Везде вид на север.



Рис. 118. Археологическое обследование земельного участка, подлежащего воздействию земляных, строительных, хозяйственных и иных работ для разработки раздела проектной документации по объекту «Археологические изыскания территории 2 микрорайона» (Анжеро-Судженский городской округ, г. Анжеро-Судженск, Кемеровская область – Кузбасс). Шурф №18: 1 - общий вид до начала работ; 2 - общий вид после выборки. Везде вид на север.



Рис. 119. Археологическое обследование земельного участка, подлежащего воздействию земляных, строительных, хозяйственных и иных работ для разработки раздела проектной документации по объекту «Археологические изыскания территории 2 микрорайона» (Анжеро-Судженский городской округ, г. Анжеро-Судженск, Кемеровская область – Кузбасс). Шурф №18: 1 - вид северной стенки; 2 - общий вид после рекультивации. Везде вид на север.



Рис. 120. Археологическое обследование земельного участка, подлежащего воздействию земляных, строительных, хозяйственных и иных работ для разработки раздела проектной документации по объекту «Археологические изыскания территории 2 микрорайона» (Анжеро-Судженский городской округ, г. Анжеро-Судженск, Кемеровская область – Кузбасс). Шурф №19: 1 - общий вид до начала работ; 2 - общий вид после выборки. Везде вид на север.



Рис. 121. Археологическое обследование земельного участка, подлежащего воздействию земляных, строительных, хозяйственных и иных работ для разработки раздела проектной документации по объекту «Археологические изыскания территории 2 микрорайона» (Анжеро-Судженский городской округ, г. Анжеро-Судженск, Кемеровская область – Кузбасс). Шурф №19: 1 - вид северной стенки; 2 - общий вид после рекультивации. Везде вид на север.



Рис. 122. Археологическое обследование земельного участка, подлежащего воздействию земляных, строительных, хозяйственных и иных работ для разработки раздела проектной документации по объекту «Археологические изыскания территории 2 микрорайона» (Анжеро-Судженский городской округ, г. Анжеро-Судженск, Кемеровская область – Кузбасс). Шурф №20: 1 - общий вид до начала работ; 2 - общий вид после выборки. Везде вид на север.



Рис. 123. Археологическое обследование земельного участка, подлежащего воздействию земляных, строительных, хозяйственных и иных работ для разработки раздела проектной документации по объекту «Археологические изыскания территории 2 микрорайона» (Анжеро-Судженский городской округ, г. Анжеро-Судженск, Кемеровская область – Кузбасс). Шурф №20: 1 - вид северной стенки; 2 - общий вид после рекультивации. Везде вид на север.



Рис. 124. Археологическое обследование земельного участка, подлежащего воздействию земляных, строительных, хозяйственных и иных работ для разработки раздела проектной документации по объекту «Археологические изыскания территории 2 микрорайона» (Анжеро-Судженский городской округ, г. Анжеро-Судженск, Кемеровская область – Кузбасс). Шурф №21: 1 - общий вид до начала работ; 2 - общий вид после выборки. Везде вид на север.



Рис. 125. Археологическое обследование земельного участка, подлежащего воздействию земляных, строительных, хозяйственных и иных работ для разработки раздела проектной документации по объекту «Археологические изыскания территории 2 микрорайона» (Анжеро-Судженский городской округ, г. Анжеро-Судженск, Кемеровская область – Кузбасс). Шурф №21: 1 - общий вид после выборки (вид на запад); 2 - могильное пятно №1 (вид на запад).



Рис. 126. Археологическое обследование земельного участка, подлежащего воздействию земляных, строительных, хозяйственных и иных работ для разработки раздела проектной документации по объекту «Археологические изыскания территории 2 микрорайона» (Анжеро-Судженский городской округ, г. Анжеро-Судженск, Кемеровская область – Кузбасс). Шурф №21: 1 - профиль северной стенки (снято с юга); 2 - профиль восточной стенки (снято с запада).



Рис. 127. Археологическое обследование земельного участка, подлежащего воздействию земляных, строительных, хозяйственных и иных работ для разработки раздела проектной документации по объекту «Археологические изыскания территории 2 микрорайона» (Анжеро-Судженский городской округ, г. Анжеро-Судженск, Кемеровская область – Кузбасс). Шурф №21: 1 - профиль южной стенки (вид с севера); 2 - профиль западной стенки (вид с востока).



Рис. 128. Археологическое обследование земельного участка, подлежащего воздействию земляных, строительных, хозяйственных и иных работ для разработки раздела проектной документации по объекту «Археологические изыскания территории 2 микрорайона» (Анжеро-Судженский городской округ, г. Анжеро-Судженск, Кемеровская область – Кузбасс). Шурф №21: 1 - общий вид после рекультивации (вид на север).



Рис. 129. Археологическое обследование земельного участка, подлежащего воздействию земляных, строительных, хозяйственных и иных работ для разработки раздела проектной документации по объекту «Археологические изыскания территории 2 микрорайона» (Анжеро-Судженский городской округ, г. Анжеро-Судженск, Кемеровская область – Кузбасс). Шурф №22: 1 - общий вид до начала работ; 2 - общий вид после выборки. Везде вид на север.




Рис. 130. Археологическое обследование земельного участка, подлежащего воздействию земляных, строительных, хозяйственных и иных работ для разработки раздела проектной документации по объекту «Археологические изыскания территории 2 микрорайона» (Анжеро-Судженский городской округ, г. Анжеро-Судженск, Кемеровская область – Кузбасс). Шурф №22: 1 - вид северной стенки; 2 - общий вид после рекультивации. Везде вид на север.



Рис. 131. Археологическое обследование земельного участка, подлежащего воздействию земляных, строительных, хозяйственных и иных работ для разработки раздела проектной документации по объекту «Археологические изыскания территории 2 микрорайона» (Анжеро-Судженский городской округ, г. Анжеро-Судженск, Кемеровская область – Кузбасс). Шурф №23: 1 - общий вид до начала работ; 2 - общий вид после выборки. Везде вид на север.



Рис. 132. Археологическое обследование земельного участка, подлежащего воздействию земляных, строительных, хозяйственных и иных работ для разработки раздела проектной документации по объекту «Археологические изыскания территории 2 микрорайона» (Анжеро-Судженский городской округ, г. Анжеро-Судженск, Кемеровская область – Кузбасс). Шурф №23: 1 - вид северной стенки; 2 - общий вид после рекультивации. Везде вид на север.



Рис. 133. Археологическое обследование земельного участка, подлежащего воздействию земляных, строительных, хозяйственных и иных работ для разработки раздела проектной документации по объекту «Археологические изыскания территории 2 микрорайона» (Анжеро-Судженский городской округ, г. Анжеро-Судженск, Кемеровская область – Кузбасс). Шурф №24: 1 - общий вид до начала работ; 2 - общий вид после выборки. Везде вид на север.



Рис. 134. Археологическое обследование земельного участка, подлежащего воздействию земляных, строительных, хозяйственных и иных работ для разработки раздела проектной документации по объекту «Археологические изыскания территории 2 микрорайона» (Анжеро-Судженский городской округ, г. Анжеро-Судженск, Кемеровская область – Кузбасс). Шурф №24: 1 - вид северной стенки; 2 - общий вид после рекультивации. Везде вид на север.



Рис. 135. Археологическое обследование земельного участка, подлежащего воздействию земляных, строительных, хозяйственных и иных работ для разработки раздела проектной документации по объекту «Археологические изыскания территории 2 микрорайона» (Анжеро-Судженский городской округ, г. Анжеро-Судженск, Кемеровская область – Кузбасс). Шурф №25: 1 - общий вид до начала работ; 2 - общий вид после выборки. Везде вид на север.



Рис. 136. Археологическое обследование земельного участка, подлежащего воздействию земляных, строительных, хозяйственных и иных работ для разработки раздела проектной документации по объекту «Археологические изыскания территории 2 микрорайона» (Анжеро-Судженский городской округ, г. Анжеро-Судженск, Кемеровская область – Кузбасс). Шурф №25: 1 - вид северной стенки; 2 - общий вид после рекультивации. Везде вид на север.



Рис. 137. Археологическое обследование земельного участка, подлежащего воздействию земляных, строительных, хозяйственных и иных работ для разработки раздела проектной документации по объекту «Археологические изыскания территории 2 микрорайона» (Анжеро-Судженский городской округ, г. Анжеро-Судженск, Кемеровская область – Кузбасс). Шурф №26: 1 - общий вид до начала работ; 2 - общий вид после выборки. Везде вид на север.



Рис. 138. Археологическое обследование земельного участка, подлежащего воздействию земляных, строительных, хозяйственных и иных работ для разработки раздела проектной документации по объекту «Археологические изыскания территории 2 микрорайона» (Анжеро-Судженский городской округ, г. Анжеро-Судженск, Кемеровская область – Кузбасс). Шурф №26: 1 - вид северной стенки; 2 - общий вид после рекультивации. Везде вид на север.

МУНИЦИПАЛЬНЫЙ КОНТРАКТ № 001-1/23

на проведение работ по археологическому обследованию земельных участков для разработки раздела проектной документации «Археологические изыскания территории 2 микрорайона»

г. Анжеро-Судженск

11 апреля 2023г.

Администрация Анжеро-Судженского городского округа, в лице главы городского округа Рыбалко Александра Николаевича, именуемого в дальнейшем «Заказчик», действующего на основании Устава, с одной стороны, и Федеральное государственное бюджетное научное учреждение «Федеральный исследовательский центр угля и углехимии Сибирского отделения Российской академии наук» (ФИЦ УУХ СО РАН), именуемое в дальнейшем «Исполнитель», в лице директора Кочеткова Валерия Николаевича, действующего на основании Устава, с другой стороны, вместе именуемые «Стороны», в целях обеспечения муниципальных нужд на основании Федерального закона от 05.04.2013 № 44-ФЗ «О контрактной системе в сфере закупок товаров, работ, услуг для обеспечения государственных и муниципальных нужд» (далее - Федеральный закон № 44-ФЗ) и Протоколом подведения итогов электронного аукциона **0139300000423000036** от **29.03.2023г.** заключили настоящий муниципальный контракт, именуемый в дальнейшем – «Контракт» о нижеследующем:

1. ПРЕДМЕТ КОНТРАКТА

- 1.1. Заказчик поручает, а Исполнитель принимает на себя обязательства по проведению работ по археологическому обследованию земельных участков для разработки раздела проектной документации «Археологические изыскания территории 2 микрорайона» (далее – работы), и сдать результат выполненных работ Заказчику, а Заказчик обязуется принять результат выполненных работ и оплатить его. Функциональные, технические, качественные, эксплуатационные характеристики Работ, сроки, место и результат их оказания определены Техническим заданием в приложении №1 к настоящему Контракту.
- 1.2. Начало выполнения работ – со дня, следующего за днем заключения настоящего Контракта, срок предоставления результата услуг - не позднее 15.07.2023г.
- 1.3. Объем оказания Услуг - 1 (Одна) условная единица.
- 1.4. Идентификационный код закупки 233420100617642460100100670017220244.

2. ЦЕНА КОНТРАКТА И ПОРЯДОК РАСЧЕТОВ

- 2.1. Цена настоящего Контракта составляет
НДС не облагается в соответствии с пп.16 п.3ст. 149
Налогового кодекса РФ.
- 2.2. Цена настоящего Контракта является твердой и не может изменяться в ходе исполнения настоящего Контракта, за исключением случаев, установленных настоящим Контрактом и (или) предусмотренных законодательством Российской Федерации.
- 2.3. Цена настоящего Контракта включает в себя все расходы, необходимые для исполнения обязательств по настоящему Контракту, в том числе уплаты налогов, сборов и других обязательных платежей, возможные расходы, понесенные при обеспечении гарантийных обязательств.
- 2.4. Настоящий Контракт финансируется из средств бюджета муниципального образования Анжеро-Судженский городской округ.
- 2.5. Оплата по настоящему Контракту осуществляется в безналичном порядке путем перечисления денежных средств со счета Заказчика на счет Исполнителя, указанный в разделе 12 настоящего Контракта.
- 2.6. В случае изменения расчетного счета Исполнителя, он обязан в однодневный срок в письменной форме сообщить об этом Заказчику с указанием новых реквизитов расчетного счета.

В противном случае все риски, связанные с перечислением Заказчиком денежных средств на указанный в настоящем Контракте счет Исполнителя, несет Исполнитель.

2.7. Заказчик обязуется единовременно оплатить оказанные услуги в срок не превышающий 7 рабочих дней с даты подписания Заказчиком документа о приемке в единой информационной системе в сфере закупок (далее - единая информационная система). Авансовый платеж по настоящему Контракту не предусмотрен.

2.8. Датой оплаты услуг по настоящему Контракту является дата списания денежных средств со счета Заказчика.

2.9. Сумма, подлежащая уплате Заказчиком Исполнителю (юридическому лицу или физическому лицу, в том числе зарегистрированному в качестве индивидуального предпринимателя), уменьшается на размер налогов, сборов и иных обязательных платежей в бюджеты бюджетной системы Российской Федерации, связанных с оплатой Контракта, если в соответствии с законодательством Российской Федерации о налогах и сборах такие налоги, сборы и иные обязательные платежи подлежат уплате в бюджеты бюджетной системы Российской Федерации Заказчиком.

3. КАЧЕСТВО УСЛУГ И ГАРАНТИЙНЫЙ СРОК

.1. Качество, результаты услуг должны соответствовать требованиям действующего законодательства, принятых в соответствии с ним нормативных документов и условиям Контракта.

.2. Гарантии качества распространяются на все оказанные Исполнителем услуги.

3.3. Срок предоставления гарантий качества оказанных услуг составляет 12 (двенадцать) месяцев с даты подписания документа о приемке.

4. СРОКИ, УСЛОВИЯ ОКАЗАНИЯ УСЛУГ, ПРИЕМКА ОКАЗАННЫХ УСЛУГ

4.1. Исполнитель предоставляет Заказчику результат оказания услуг не позднее 15.07.2023г.

.1. Исполнитель в течение 1 рабочего дня по факту выполнения работ формирует с использованием единой информационной системы, подписывает усиленной электронной подписью лица, имеющего право действовать от имени Исполнителя, и размещает в единой информационной системе документ о приемке, содержащий информацию, указанную в части 13 статьи 94 Федерального закона.

.2. К документу о приемке, предусмотренному пунктом 4.1 настоящего Контракта, могут прилагаться документы, которые считаются его неотъемлемой частью. При этом в случае, если информация, содержащаяся в прилагаемых документах, не соответствует информации, содержащейся в документе о приемке, приоритет имеет предусмотренная в части 13 статьи 94 Федерального закона информация, содержащаяся в документе о приемке.

.3. Документ о приемке, подписанный Исполнителем, не позднее одного часа с момента его размещения в единой информационной системе автоматически с использованием единой информационной системы направляется Заказчику. Датой поступления Заказчику документа о приемке, подписанного Исполнителем, считается дата размещения документа о приемке, предусмотренного пунктом 4.1 настоящего Контракта, в единой информационной системе в соответствии с часовой зоной, в которой расположен Заказчик.

.4. В течение 20 (двадцати) рабочих дней, следующих за днем поступления документа о приемке, отчетных документов в соответствии с пунктом 4.3 Контракта, Заказчик проводит приемку выполненных работ в части соответствия их объема и качества требованиям, установленным Контрактом и Описанием объекта закупки, и осуществляет одно из следующих действий:

.4.1. подписывает усиленной электронной подписью лица, имеющего право действовать от имени Заказчика и размещает в единой информационной системе документ о приемке;

.4.2. формирует с использованием единой информационной системы, подписывает усиленной электронной подписью лица, имеющего право действовать от имени Заказчика, и размещает в единой информационной системе мотивированный отказ от подписания документа о приемке с указанием причин такого отказа.

.5. Документ о приемке, мотивированный отказ от подписания документа о приемке не позднее одного часа с момента размещения в единой информационной системе направляются

автоматически с использованием единой информационной системы Исполнителю. Датой поступления Исполнителю документа о приемке, мотивированного отказа от подписания документа о приемке считается дата размещения такого документа о приемке, мотивированного отказа в единой информационной системе в соответствии с часовой зоной, в которой расположен Исполнитель.

.6. Заказчик вправе в мотивированном отказе от подписания документа о приемке установить Исполнителю срок для устранения недостатков.

.7. В случае получения в соответствии с пунктом 4.5 Контракта мотивированного отказа от подписания документа о приемке Исполнитель вправе устранить причины, указанные в таком мотивированном отказе, и направить Заказчику документ о приемке в порядке, предусмотренном пунктом 4.1 Контракта.

.8. Датой приемки выполненных работ считается дата размещения в единой информационной системе документа о приемке, подписанного Заказчиком.

.9. Внесение исправлений в документ о приемке осуществляется путем формирования, подписания усиленными электронными подписями лиц, имеющих право действовать от имени Исполнителя, Заказчика, и размещения в единой информационной системе исправленного документа о приемке.

.10. Заказчик вправе не отказывать в приемке результатов выполненных работ в случае выявления несоответствия этих результатов либо этих работ условиям Контракта, если выявленное несоответствие

не препятствует приемке этих результатов либо этих работ и устранено Исполнителем.

.11. Для проверки предоставленных Исполнителем результатов работ, предусмотренных Контрактом, в части их соответствия условиям Контракта Заказчик обязан провести экспертизу. Экспертиза результатов выполненных работ, предусмотренных Контрактом, может проводиться Заказчиком своими силами или к ее проведению могут привлекаться эксперты, экспертные организации в случаях, предусмотренных Федеральным законом.

5. ПРАВА И ОБЯЗАННОСТИ СТОРОН

5.1. Заказчик обязан:

5.1.1. своевременно оплатить работы Исполнителя в порядке, предусмотренным настоящим Контрактом;

5.1.2. создавать Исполнителю необходимые для исполнения настоящего Контракта условия;

5.1.3. предоставлять Исполнителю информацию, необходимую последнему для качественного и своевременного выполнения работ по настоящему Контракту;

5.1.4. требовать возмещения неустойки и (или) убытков, причиненных по вине Исполнителя;

5.1.5. принять решение об одностороннем отказе от исполнения Контракта в случае, если в ходе исполнения Контракта установлено, что Исполнитель не соответствует установленной документацией

о закупке требованиям к участникам закупки или предоставил недостоверную информацию о своем соответствии таким требованиям, что позволило ему стать победителем определения Исполнителя.

5.1.6. выполнять иные обязанности, предусмотренные Контрактом.

5.2. Заказчик вправе:

5.2.1. досрочно принять и оплатить работы в соответствии с условиями Контракта;

5.2.2. привлекать экспертов, экспертные организации для проверки соответствия качества выполняемых работ требованиям, установленным Контрактом;

5.2.3. отказаться (полностью или частично) от оплаты выполняемых работ, не соответствующих Описанию объекта закупки;

5.2.4. контролировать процесс выполнения Работ в течение всего срока действия настоящего Контракта;

5.2.5. требовать устранения Исполнителем недостатков выполненных работ;

5.2.6. осуществлять иные права, предусмотренные Контрактом и (или) законодательством Российской Федерации.

5.3. Исполнитель обязан:

- 5.3.1. выполнить обязательства предусмотренные настоящим Контрактом и передать Заказчику результаты, в предусмотренный настоящим Контрактом срок;
- 5.3.2. безвозмездно и в разумные сроки устранять допущенные по его вине нарушения условий Контракта;
- 5.3.3. Исполнитель не вправе передавать информацию, полученную в результате исполнения обязательств по настоящему Контракту (документы, материалы) третьим лицам без письменного согласия Заказчика;
- 5.3.4. своевременно предоставлять достоверную информацию о ходе исполнения своих обязательств, в том числе о сложностях, возникающих при исполнении Контракта;
- 5.3.5. в случае привлечения Исполнителем третьих лиц для выполнения работ по настоящему Контракту Исполнитель несет ответственность за действия и результаты выполнения работ третьими лицами как за свои собственные;
- 5.3.6. выполнять иные обязанности, предусмотренные Контрактом.

5.4. Исполнитель вправе:

- 5.4.1. требовать приемки работ в объеме, порядке, сроки и на условиях, предусмотренных Контрактом;
- 5.4.2. требовать от Заказчика своевременной и полной оплаты выполненных работ в соответствии с настоящим Контрактом;
- 5.4.3. по согласованию с Заказчиком досрочно выполнить работы;
- 5.4.4. по согласованию с Заказчиком привлекать соисполнителя, за действия которых несет полную ответственность, как за свои собственные;
- 5.4.5. в случае неисполнения или ненадлежащего исполнения соисполнителем обязательств, предусмотренных настоящим Контрактом, заключенным с Исполнителем, осуществлять замену соисполнителя, с которым ранее был заключен настоящий Контракт, на другого соисполнителя. осуществлять иные права, предусмотренные настоящим Контрактом и (или) законодательством Российской Федерации;
- 5.4.6. осуществлять иные права, предусмотренные Контрактом и (или) законодательством Российской Федерации.
- 5.4.7. для выполнения работ (оказания услуг), по которым наличие разрешительных документов является обязательным, Исполнитель выполняет их самостоятельно при наличии таких документов или привлекает третьих лиц, имеющих соответствующие документы.

6. ОТВЕТСТВЕННОСТЬ СТОРОН

- 6.1. Стороны несут ответственность за неисполнение или ненадлежащее исполнение обязательств по настоящему Контракту в соответствии с действующим законодательством Российской Федерации.
- 6.2. В случае просрочки исполнения Заказчиком обязательств, предусмотренных настоящим Контрактом, а также в иных случаях неисполнения или ненадлежащего исполнения Заказчиком обязательств, предусмотренных настоящим Контрактом, Исполнитель вправе потребовать уплаты неустоек (штрафов, пеней).
- 6.3. Пени начисляется за каждый день просрочки исполнения Заказчиком обязательства, предусмотренного настоящим Контрактом, начиная со дня, следующего после дня истечения установленного настоящим Контрактом срока исполнения обязательства. При этом размер пени устанавливается в размере одной трехсотой действующей на дату уплаты пеней ключевой ставки Центрального банка Российской Федерации от неуплаченной в срок суммы.
Штрафы начисляются за ненадлежащее исполнение Заказчиком обязательств, предусмотренных настоящим Контрактом, за исключением просрочки исполнения обязательств, предусмотренных настоящим Контрактом. Размер штрафа устанавливается в соответствии с Правилами определения размера штрафа, начисляемого в случае ненадлежащего исполнения заказчиком, неисполнения

или ненадлежащего исполнения исполнителем (подрядчиком, поставщиком) обязательств, предусмотренных контрактом (за исключением просрочки исполнения обязательств Государственный Заказчиком, Исполнителем (подрядчиком, поставщиком), утвержденными постановлением Правительства Российской Федерации от 30.08.2017 года № 1042 «Об утверждении правил определения размера штрафа, начисляемого в случае ненадлежащего исполнения Государственный Заказчиком, неисполнения или ненадлежащего исполнения Исполнителем (подрядчиком, поставщиком) обязательств, предусмотренных контрактом (за исключением просрочки исполнения обязательств заказчиком, исполнителем (подрядчиком, поставщиком), о внесении изменений в постановление Правительства Российской Федерации от 15 мая 2017 г. № 570 и признании утратившим силу постановления Правительства Российской Федерации от 25 ноября 2013 г. № 1063».

6.4. За каждый факт неисполнения Заказчиком обязательств, предусмотренных настоящим Контрактом, за исключением просрочки исполнения обязательств, предусмотренных настоящим Контрактом, размер штрафа устанавливается в следующем порядке:

- а) 1000 рублей, если цена контракта не превышает 3 млн. рублей (включительно);
- б) 5000 рублей, если цена контракта составляет от 3 млн. рублей до 50 млн. рублей (включительно);
- в) 10000 рублей, если цена контракта составляет от 50 млн. рублей до 100 млн. рублей (включительно);
- г) 100000 рублей, если цена контракта превышает 100 млн. рублей.

6.5. В случае просрочки исполнения Исполнителем (подрядчиком, поставщиком) обязательств (в том числе гарантийного обязательства), предусмотренных настоящим Контрактом, а также в иных случаях неисполнения или ненадлежащего исполнения Исполнителем (подрядчиком, поставщиком) обязательств, предусмотренных настоящим Контрактом, Заказчик направляет Исполнителю (подрядчику, поставщику) требование об уплате неустоек (штрафов, пеней).

6.6. Пени начисляются за каждый день просрочки исполнения Исполнителем (подрядчиком, поставщиком) обязательства, предусмотренного настоящим Контрактом, начиная со дня, следующего после дня истечения установленного настоящим Контрактом срока исполнения обязательства, и устанавливается настоящим Контрактом в размере одной трехсотой действующей на дату уплаты пени ключевой ставки Центрального банка Российской Федерации от цены Контракта, уменьшенной на сумму, пропорциональную объему обязательств, предусмотренных контрактом и фактически исполненных Исполнителем (подрядчиком, поставщиком), за исключением случаев, если законодательством Российской Федерации установлен иной порядок начисления пени.

6.7. Штрафы начисляются за неисполнение или ненадлежащее исполнение Исполнителем (подрядчиком, поставщиком) обязательств, предусмотренных настоящим Контрактом, за исключением просрочки исполнения Исполнителем (подрядчиком, поставщиком) обязательств (в том числе гарантийного обязательства), предусмотренных настоящим Контрактом. Размер штрафа устанавливается настоящим Контрактом в соответствии с Правилами определения размера штрафа, начисляемого в случае ненадлежащего исполнения Заказчиком, неисполнения или ненадлежащего исполнения Исполнителем (подрядчиком, поставщиком) обязательств, предусмотренных настоящим Контрактом (за исключением просрочки исполнения обязательств Государственный Заказчиком, Исполнителем (подрядчиком, поставщиком), утвержденными постановлением Правительства Российской Федерации от 30.08.2017 года № 1042 «Об утверждении правил определения размера штрафа, начисляемого в случае ненадлежащего исполнения Заказчиком, неисполнения или ненадлежащего исполнения Исполнителем (подрядчиком, поставщиком) обязательств, предусмотренных контрактом (за исключением просрочки исполнения обязательств Государственный Заказчиком, Исполнителем (подрядчиком, поставщиком), о внесении изменений в постановление Правительства Российской Федерации от 15 мая 2017 г. № 570 и признании утратившим силу постановления Правительства Российской Федерации от 25 ноября 2013 г. № 1063», в том числе рассчитываемой как процент цены настоящего Контракта, или в случае, если

настоящим Контрактом предусмотрены этапы исполнения настоящего Контракта, как процент этапа исполнения настоящего Контракта (далее - цена контракта (этапа)).

6.8. За каждый факт неисполнения или ненадлежащего исполнения Исполнителем обязательств, предусмотренных настоящим Контрактом, за исключением просрочки исполнения обязательств (в том числе гарантийного обязательства), предусмотренных настоящим Контрактом, размер штрафа устанавливается в следующем порядке:

- а) 10 процентов цены контракта (этапа) в случае, если цена контракта (этапа) не превышает 3 млн. рублей;
- б) 5 процентов цены контракта (этапа) в случае, если цена контракта (этапа) составляет от 3 млн. рублей до 50 млн. рублей (включительно);
- в) 1 процент цены контракта (этапа) в случае, если цена контракта (этапа) составляет от 50 млн. рублей до 100 млн. рублей (включительно);
- г) 0,5 процента цены контракта (этапа) в случае, если цена контракта (этапа) составляет от 100 млн. рублей до 500 млн. рублей (включительно);
- д) 0,4 процента цены контракта (этапа) в случае, если цена контракта (этапа) составляет от 500 млн. рублей до 1 млрд. рублей (включительно);
- е) 0,3 процента цены контракта (этапа) в случае, если цена контракта (этапа) составляет от 1 млрд. рублей до 2 млрд. рублей (включительно);
- ж) 0,25 процента цены контракта (этапа) в случае, если цена контракта (этапа) составляет от 2 млрд. рублей до 5 млрд. рублей (включительно);
- з) 0,2 процента цены контракта (этапа) в случае, если цена контракта (этапа) составляет от 5 млрд. рублей до 10 млрд. рублей (включительно);
- и) 0,1 процента цены контракта (этапа) в случае, если цена контракта (этапа) превышает 10 млрд. рублей.

6.9. За каждый факт неисполнения или ненадлежащего исполнения Исполнителем обязательств, предусмотренных настоящим Контрактом, заключенным по результатам определения Исполнителя в соответствии с пунктом 1 части 1 статьи 30 Федерального закона, за исключением просрочки исполнения обязательств (в том числе гарантийного обязательства), предусмотренных настоящим Контрактом, размер штрафа устанавливается в размере 1 процента цены контракта (этапа), но не более 5 тыс. рублей и не менее 1 тыс. рублей.

6.10. За каждый факт неисполнения или ненадлежащего исполнения Исполнителем обязательств, предусмотренных настоящим Контрактом, заключенным с победителем закупки (или с иным участником закупки в случаях, установленных Федеральным законом), предложившим наиболее высокую цену за право заключения контракта, размер штрафа рассчитывается в порядке, установленном настоящим Контрактом, за исключением просрочки исполнения обязательств (в том числе гарантийного обязательства), предусмотренных настоящим Контрактом, и устанавливается в следующем порядке:

- а) в случае, если цена Контракта не превышает начальную (максимальную) цену Контракта:
 - 10 процентов начальной (максимальной) цены контракта, если цена Контракта не превышает 3 млн. рублей;
 - 5 процентов начальной (максимальной) цены контракта, если цена контракта составляет от 3 млн. рублей до 50 млн. рублей (включительно);
 - 1 процент начальной (максимальной) цены контракта, если цена Контракта составляет от 50 млн. рублей до 100 млн. рублей (включительно);
- б) в случае, если цена Контракта превышает начальную (максимальную) цену Контракта:
 - 10 процентов цены Контракта, если цена Контракта не превышает 3 млн. рублей;
 - 5 процентов цены Контракта, если цена Контракта составляет от 3 млн. рублей до 50 млн. рублей (включительно);

1 процент цены Контракта, если цена Контракта составляет от 50 млн. рублей до 100 млн. рублей (включительно).

6.11. Общая сумма начисленных штрафов за неисполнение или ненадлежащее исполнение Исполнителем обязательств, предусмотренных настоящим Контрактом, не может превышать цену настоящего Контракта.

6.12. Общая сумма начисленных штрафов за ненадлежащее исполнение Заказчиком обязательств, предусмотренных настоящим Контрактом, не может превышать цену настоящего Контракта.

6.13. Уплата пени не освобождает Стороны от выполнения своих обязательств по настоящему Контракту.

6.14. Сторона освобождается от уплаты неустойки (штрафа, пени), если докажет, что неисполнение или ненадлежащее исполнение обязательства, предусмотренного настоящим Контрактом, произошло вследствие непреодолимой силы или по вине другой Стороны.

7. ОБЕСПЕЧЕНИЕ ИСПОЛНЕНИЯ КОНТРАКТА

7.1. Обеспечение исполнения настоящего Контракта предусмотрено для обеспечения исполнения Исполнителем его обязательств по настоящему Контракту, в том числе исполнение таких обязательств, как оказание услуг надлежащего качества, соблюдение сроков оказания услуг, оплата неустоек (штрафов, пеней) за неисполнение или ненадлежащее исполнение обязательств по настоящему Контракту, возмещение убытков, понесенных Заказчиком в связи с неисполнением или ненадлежащим исполнением Исполнителем своих обязательств по настоящему Контракту, возмещение ущерба.

Исполнение настоящего Контракта может обеспечиваться предоставлением независимой гарантии, соответствующей требованиям статьи 45 Федерального закона, или внесением денежных средств на указанный Заказчиком счет, на котором в соответствии с законодательством Российской Федерации учитываются операции со средствами, поступающими Заказчику. Способ обеспечения исполнения настоящего Контракта, срок действия независимой гарантии определяются в соответствии с требованиями Федерального закона участником закупки, с которым заключается настоящий Контракт, самостоятельно.

Настоящий Контракт заключается после предоставления участником закупки, с которым заключается настоящий Контракт, обеспечения исполнения настоящего Контракта в соответствии с Федеральным законом.

7.2. В случае предоставления обеспечения исполнения настоящего Контракта путём внесения денежных средств на счет Заказчика размер обеспечения исполнения настоящего Контракта **составляет 0,5% начальной (максимальной) цены настоящего Контракта,**

Если настоящий Контракт заключается по результатам определения Исполнителя в соответствии с пунктом 1 части 1 статьи 30 Федерального закона размер обеспечения исполнения настоящего Контракта составляет одну вторую процента цены настоящего Контракта, по которой в соответствии с Федеральным законом заключается настоящий Контракт.

7.3. В случае, если предложенные в заявке участника закупки цена услуги снижена на двадцать пять и более процентов по отношению к начальной (максимальной) цене настоящего Контракта, участник закупки, с которым заключается настоящий Контракт, предоставляет обеспечение исполнения настоящего Контракта с учетом положений статьи 37 Федерального закона.

7.4. В случае предоставления обеспечения исполнения настоящего Контракта путём внесения денежных средств на счет Заказчика, денежные средства перечисляются по следующим реквизитам:

**Финансовое управление администрации Анжеро-Судженского городского округа
(Администрация Анжеро-Судженского городского округа л/с 05393004560)
652470, Кемеровская область - Кузбасс, г. Анжеро-Судженск, ул. Ленина, дом № 6
ИНН/КПП: 4201006176/424601001
р/с 03232643327040003901**

кор/счет 40102810745370000032

ОТДЕЛЕНИЕ КЕМЕРОВО БАНКА РОССИИ//УФК по Кемеровской области - Кузбассу г Кемерово

БИК 013207212

Назначение платежа: Обеспечение исполнения муниципального контракта по электронному аукциону № 0139300000423000036, НДС не облагается.

7.5. В случае, если Исполнителем в качестве способа обеспечения исполнения настоящего Контракта выбрано предоставление независимой гарантии, то предоставляемая Заказчику независимая гарантия должна быть безотзывной, содержать сведения, указанные в Федеральном законе, содержать условие об обязанности гаранта уплатить заказчику (бенефициару) денежную сумму по независимой гарантии не позднее десяти рабочих дней со дня, следующего за днем получения гарантом требования заказчика (бенефициара), соответствующего условиям такой независимой гарантии, при отсутствии предусмотренных Гражданским кодексом Российской Федерации оснований для отказа в удовлетворении этого требования. Срок действия независимой гарантии должен превышать предусмотренный настоящим Контрактом срок исполнения обязательств, которые должны быть обеспечены такой независимой гарантией, не менее чем на один месяц, в том числе в случае его изменения в соответствии со статьей 95 Федерального закона.

7.6. В ходе исполнения настоящего Контракта Исполнитель вправе изменить способ обеспечения исполнения настоящего Контракта и (или) предоставить Заказчику взамен ранее предоставленного обеспечения исполнения настоящего Контракта новое обеспечение исполнения настоящего Контракта, размер которого может быть уменьшен в порядке и случаях, которые предусмотрены частями 7.2 и 7.3 статьи 96 Федерального закона.

7.7. Требования об обеспечении исполнения настоящего Контракта, включая положения о предоставлении такого обеспечения с учетом положений статьи 37 настоящего Федерального закона, не применяются в случае заключения настоящего Контракта с участником закупки, который является казенным учреждением.

7.8. Участник закупки, с которым заключается настоящий Контракт по результатам определения Исполнителя в соответствии с пунктом 1 части 1 статьи 30 Федерального закона, освобождается от предоставления обеспечения исполнения настоящего Контракта, в том числе с учетом положений статьи 37 Федерального закона, в случае предоставления таким участником закупки информации, содержащейся в реестре контрактов, заключенных заказчиками, и подтверждающей исполнение таким участником (без учета правопреемства) в течение трех лет до даты подачи заявки на участие в закупке трех контрактов, исполненных без применения к такому участнику неустоек (штрафов, пеней). Такая информация представляется участником закупки до заключения настоящего Контракта в случаях, установленных Федеральным законом для предоставления обеспечения исполнения контракта. При этом сумма цен таких контрактов должна составлять не менее начальной (максимальной) цены контракта, указанной в извещении об осуществлении закупки и документации о закупке.

7.9. В случае надлежащего исполнения Исполнителем обязательств по настоящему Контракту Заказчик возвращает Исполнителю денежные средства, перечисленные в качестве обеспечения исполнения настоящего Контракта в срок не превышающий 15 календарных дней с даты исполнения Исполнителем обязательств, предусмотренных настоящим Контрактом. Заказчик вправе удержать из суммы обеспечения исполнения настоящего Контракта суммы начисленных в результате неисполнения, ненадлежащего исполнения настоящего Контракта штрафов, пеней.

7.10. Все затраты, связанные с заключением и оформлением договоров и иных документов по обеспечению исполнения настоящего Контракта, несет Исполнитель.

8. ИЗМЕНЕНИЕ И РАСТОРЖЕНИЕ КОНТРАКТА

8.1. Изменение условий настоящего Контракта при его исполнении не допускается, за исключением случаев, предусмотренных статьей 95 Федерального закона.

8.2. Расторжение настоящего Контракта допускается по соглашению Сторон, по решению суда или в связи с односторонним отказом Стороны от исполнения настоящего Контракта в соответствии с гражданским законодательством Российской Федерации в порядке, предусмотренном частями 9 – 23 статьи 95 Федерального закона.

9. РАЗРЕШЕНИЕ СПОРОВ

9.1. Все споры и разногласия, которые могут возникнуть из Контракта между Сторонами, будут разрешаться путем переговоров, в том числе в претензионном порядке.

9.2. Претензия оформляется в письменной форме. В претензии перечисляются допущенные при исполнении Контракта нарушения со ссылкой на соответствующие положения Контракта или его приложений, отражаются стоимостная оценка ответственности (неустойки), а также действия, которые должны быть произведены Стороной для устранения нарушений.

9.3. Срок рассмотрения претензии не может превышать 10 дней. Переписка Сторон может осуществляться в виде писем или телеграмм, а в случаях направления телекса, факса, иного электронного сообщения, в том числе с использованием электронной почты - с последующим предоставлением оригинала документа.

9.4. При неурегулировании Сторонами спора в досудебном порядке, спор разрешается в Арбитражном суде Кемеровской области.

10. ОБСТОЯТЕЛЬСТВА НЕПРЕОДОЛИМОЙ СИЛЫ

10.1. Стороны не несут ответственность за полное или частичное неисполнение предусмотренных Контрактом обязательств, если такое неисполнение связано с обстоятельствами непреодолимой силы.

10.2. В случае если надлежащее исполнение Стороной предусмотренных Контрактом обязательств оказалось невозможным вследствие обстоятельств непреодолимой силы, такая Сторона не позднее 3 (трех) дней с момента их наступления в письменной форме извещает другую Сторону с приложением документов, удостоверяющих факт наступления указанных обстоятельств.

10.3. В случае возникновения обстоятельств непреодолимой силы Стороны вправе расторгнуть Контракт, и в этом случае ни одна из Сторон не вправе требовать возмещения убытков.

10.4. Подтверждением наличия обстоятельств непреодолимой силы и их продолжительности является письменное свидетельство уполномоченных органов или уполномоченных организаций.

11. ЗАКЛЮЧИТЕЛЬНЫЕ ПОЛОЖЕНИЯ

11.1. Настоящий Контракт вступает в силу с момента подписания и действует по **30.09.2023**. Окончание срока действия настоящего Контракта не освобождает Стороны от исполнения обязательств, в т.ч. гарантийным обязательствам, обязательствам по оплате неустойки (пени, штрафа), возмещению ущерба, возвращению обеспечения исполнения Контракта, которые действуют до полного исполнения сторонами своих обязательств.

11.2. Внесение изменений и дополнений, не противоречащих законодательству Российской Федерации, в условия Контракта, осуществляется путем заключения Сторонами в письменной форме дополнительных соглашений к Контракту, которые являются его неотъемлемой частью.

11.3. Стороны обязаны сохранять конфиденциальность информации, полученной в ходе исполнения настоящего Контракта.

11.4. Если иное не предусмотрено законом, заявления, уведомления, извещения, требования или иные юридически значимые сообщения, с которыми закон или настоящий Контракт связывают наступление гражданско-правовых последствий для другого лица, влекут для этого лица такие последствия с момента доставки соответствующего сообщения ему или его представителю. Сообщение считается доставленным и в тех случаях, когда оно поступило лицу, которому оно

направлено (адресату), но по обстоятельствам, зависящим от него, не было ему вручено или адресат не ознакомился с ним.

11.5. Настоящий Контракт заключен в электронной форме в соответствии с Федеральным законом № 44-ФЗ.

11.6. Приложение «Техническое задание» к настоящему Контракту является его неотъемлемой частью.

12. РЕКВИЗИТЫ И ПОДПИСИ СТОРОН

Заказчик

Исполнитель

Администрация Анжеро-Судженского городского округа

Финансовое управление администрации Анжеро-Судженского городского округа

(Администрация Анжеро-Судженского городского округа л/с 03393004560) 652470, Кемеровская область - Кузбасс, г. Анжеро-Судженск, ул. Ленина, 6
т. 8(384-53) 6-12-14; факс 6-10-14
ИНН 4201006176

КПП 424601001

р/сч 03231643327040003901

Кор/счет 40102810745370000032

ОТДЕЛЕНИЕ КЕМЕРОВО БАНКА

РОССИИ//УФК по Кемеровской

области – Кузбассу г Кемерово

БИК 013207212

ОПФ 75404 / ОКПО 04029650

ИКУ 34201006176424601001

Федеральное государственное бюджетное научное учреждение «Федеральный исследовательский центр угля и углехимии Сибирского отделения Российской академии наук»

Сокращенное – **ФИЦ УУХ СО РАН**

650000, Кемеровская область - Кузбасс, г.

Кемерово, пр. Советский,18

т. 8(3842) 34-87-73 ; kemsc.zakupki@mail.ru

ИНН /КПП 4207002065/420501001

ОКПО 16355633

ОКТМО 32701000001

ОКОПФ/ОКФС 75103/12

БИК 013207212

Банк ОТДЕЛЕНИЕ КЕМЕРОВО БАНКА

РОССИИ//УФК по Кемеровской области –

Кузбассу г. Кемерово

Единый казначейский счет (к/счет):

40102810745370000032

Казначейский счет (р/счет):

03214643000000013900

УФК по Кемеровской области – Кузбассу

(ФИЦ УУХ СО РАН, л/с 20396Ц17400)

КБК 00000000000000000130

Глава городского округа

Директор

_____/А.Н. Рыбалко/

_____/ В.Н.Кочетков/

МП

МП

Приложение
к муниципальному контракту
от _____ 2023 г. № 001-1/23

ОПИСАНИЕ ОБЪЕКТА ЗАКУПКИ

Техническое задание

на проведение работ по археологическому обследованию земельных участков для
разработки раздела проектной документации
«Археологические изыскания территории 2 микрорайона»

1. Наименование объекта	Проведение работ по археологическому обследованию земельных участков для разработки раздела проектной документации «Археологические изыскания территории 2 микрорайона»
2. Местоположение объекта	Кемеровская область-Кузбасс, г. Анжеро-Судженск, ул. Сосновая
3. Вид строительства	Новое строительство
4. Заказчик	Администрация АСГО
5. Исполнитель	Определяется в соответствии с Федеральным законом от 05.04.2013г. № 44 ФЗ «О контрактной системе в сфере закупок товаров, работ, услуг для обеспечения государственных и муниципальных нужд»
6. Требования к исполнению	Работы проводятся на основании Открытого листа, выданного Министерством культуры РФ
7. Виды изысканий	Археологические изыскания
8. Основные цели археологических изысканий	Получение материалов, в объеме необходимом и достаточном для разработки проектной документации и прохождения экспертиз, в соответствии с требованиями законодательства РФ, нормативных технических документов федеральных органов исполнительной власти и градостроительного кодекса РФ: - акт государственной историко-культурной экспертизы (ГИКЭ) земельного участка «Археологические изыскания территории 2 микрорайона»; - проект обеспечения сохранности объекта культурного наследия регионального значения «Место захоронения спецпереселенцев»; - акт ГИКЭ на проект обеспечения сохранности объекта культурного наследия регионального значения «Место захоронения спецпереселенцев».
9. Исходные данные для проведения работ	1. Письмо Комитета по охране объектов культурного наследия Кузбасса № 02/2443 от 01.12.2022 г. 2. Приказ департамента культуры и национальной политики Кемеровской области № 562 от 27.11.2014 г. «Об утверждении особенностей объекта культурного наследия регионального значения «Место захоронения спецпереселенцев», подлежащих обязательному сохранению (предмет охраны), границ и режимов использования территории объекта культурного наследия.

10. Краткая характеристика проектируемого объекта	Исследуемая площадь около 25 га.
11. Идентификационные сведения об объекте	<ol style="list-style-type: none"> 1. Принадлежность к объектам транспортной инфраструктуры и другим, влияющим на безопасность – нет 2. Возможность опасных природных процессов на территории строительства – нет. 3. Принадлежность к опасным производственным объектам – нет.
13. Требования к материалам изысканий	<ol style="list-style-type: none"> 1. Подготовка заявки в Минкультуры России, получение Открытого листа. Получение у Заказчика картографических материалов, планов границ земельных участков, координат отвода в системе WGS-84, кадастровых планов границ земельных участков, чертежей отвода и другой необходимой документации. Историко-архивные работы. 2. Обследование участков методом сплошного визуального осмотра на предмет выявления объектов историко-культурного назначения. 3. Закладка археологических шурфов согласно требованиям Положения о порядке проведения археологических полевых работ и составления научной отчетной документации, утв. постановлением Бюро Отделения историко-филологических наук Российской академии наук от 20.06.2018 г. № 32. Необходимость и место закладки шурфов определяются специалистом археологом на месте проведения работ. Выборка грунта ручным способом до материка, по горизонтам с последующей зачисткой. Фотофиксация планиграфии и стратиграфии. При обнаружении культурного слоя или отдельных артефактов шурф привязывается инструментально к постоянно фиксируемым объектам. 4. Установление границ объекта «Место захоронения спецпереселенцев», а также других объектов археологического, в случае их выявления в соответствии с рекомендациями МК РФ в письме от 27 января 2012 года №12-01-39/05-АБ; 5. Аналитическая обработка полученного в ходе полевых исследований материала.
14. Требования о применении технологии информационного моделирования	<p>Формирование информационной модели объекта осуществляется на основании постановления Правительства РФ от 15.09.2020г. № 1431</p> <p>Формирование информационной модели объекта капитального строительства и ведение информационной модели объекта капитального строительства осуществляются Заказчиком.</p> <p>На этапе осуществления архитектурно-строительного проектирования в информационную модель объекта капитального строительства включаются сведения, документы и материалы предусмотренные п.2. «Состава сведений, документов и материалов, включаемых в информационную модель объекта капитального</p>

	<p>строительства и представляемых в форме электронных документов, и требования к форматам указанных электронных документов» утвержденного постановлением Правительства РФ от 15.09.2020г. № 1431.</p> <p>Подрядчик обязуется передать Заказчику сведения, документы и материалы, необходимые для включения в информационную модель объекта, разрабатываемые в рамках настоящего Контракта..</p> <p>Получение и сбор сведений, документов и материалов, не входящих в условия Контракта осуществляется Заказчиком.</p> <p>Дополнение графической части трехмерной моделью – не требуется.</p>
15. Дополнительные требования к проведению археологических изысканий	-
16. Порядок и требования к передаче материалов	<ul style="list-style-type: none"> - акт государственной историко-культурной экспертизы земельного участка «Археологические изыскания территории 2 микрорайона» в электронном варианте (в формате pdf.), подписанный усиленной квалифицированной ЭЦП; - проект обеспечения сохранности объекта культурного наследия регионального значения «Место захоронения спецпереселенцев» в электронном варианте (в формате pdf.); - акт ГИКЭ на проект обеспечения сохранности объекта культурного наследия регионального значения «Место захоронения спецпереселенцев» в электронном варианте (в формате pdf.), подписанный усиленной квалифицированной ЭЦП.
17. Срок выполнения работ	не позднее 15.07.2023г.

От Заказчика:
Глава городского округа

_____/А.Н. Рыбалко/

МП

От Исполнителя:
Директор

_____/В.Н. Кочетков/

МП

Заключен контракт по процедуре 0139300000423000036 Заказчик: АДМИНИСТРАЦИЯ АНЖЕРОСУДЖЕНСКОГО ГОРОДСКОГО ОКРУГА Участник: ФЕДЕРАЛЬНОЕ ГОСУДАРСТВЕННОЕ БЮДЖЕТНОЕ НАУЧНОЕ УЧРЕЖДЕНИЕ "ФЕДЕРАЛЬНЫЙ ИССЛЕДОВАТЕЛЬСКИЙ ЦЕНТР УГЛЯ И УГЛЕХИМИИ СИБИРСКОГО ОТДЕЛЕНИЯ РОССИЙСКОЙ АКАДЕМИИ НАУК"

Файл контракта: МК 001-1 23.docx a0d6f798265a268c774149228f7b1b40

Контракт подписан заказчиком:

Владелец сертификата: Рыбалко Александр Николаевич

Организация: АДМИНИСТРАЦИЯ АНЖЕРО-СУДЖЕНСКОГО ГОРОДСКОГО ОКРУГА

Должность: Глава Анжеро-Судженского городского округа

Город: Анжеро-Судженск

Страна: RU

Контрольная сумма подписанного документа:

bba085b92618715266c46190d37cc9f75e92a7cc1979f54fb1dd40317f923ed8

Алгоритм шифрования: ГОСТ Р 34.11/34.10-2001

Дата подписания: 11.04.2023 12:52 [GMT +3]

Контракт подписан участником:

Владелец сертификата: ФЕДЕРАЛЬНОЕ ГОСУДАРСТВЕННОЕ БЮДЖЕТНОЕ НАУЧНОЕ УЧРЕЖДЕНИЕ

"ФЕДЕРАЛЬНЫЙ ИССЛЕДОВАТЕЛЬСКИЙ ЦЕНТР УГЛЯ И УГЛЕХИМИИ СИБИРСКОГО ОТДЕЛЕНИЯ РОССИЙСКОЙ АКАДЕМИИ НАУК"

Фамилия, имя, отчество: Кочетков Валерий Николаевич

Организация: ФЕДЕРАЛЬНОЕ ГОСУДАРСТВЕННОЕ БЮДЖЕТНОЕ НАУЧНОЕ УЧРЕЖДЕНИЕ "ФЕДЕРАЛЬНЫЙ ИССЛЕДОВАТЕЛЬСКИЙ ЦЕНТР УГЛЯ И УГЛЕХИМИИ СИБИРСКОГО ОТДЕЛЕНИЯ РОССИЙСКОЙ АКАДЕМИИ НАУК"

Должность: Директор

Город: Кемерово

Страна: RU

Контрольная сумма подписанного документа:

6294c4f71453166d177935e408deae4b203416a65d5010ea40898a52aa74d607

Алгоритм шифрования: ГОСТ Р 34.11/34.10-2001

Дата подписания: 07.04.2023 07:50 [GMT +3]



Министерство культуры Российской Федерации

ОТКРЫТЫЙ ЛИСТ

№ 1632-2023

Настоящий открытый лист выдан:

Валькову Ивану Александровичу

паспорт 0111 № 751659

(серия номер паспорта)

на право проведения археологических полевых работ

в зоне работ по объекту «Археологические изыскания территории 2 микрорайона» по ул. Сосновой в г. Анжеро-Судженске Кемеровской области – Кузбасса.

(место проведения археологических полевых работ)

На основании открытого листа

Вальков Иван Александрович

(Ф.И.О)

имеет право производить следующие археологические полевые работы:

археологические разведки с осуществлением локальных земляных работ на указанной территории в целях выявления объектов археологического наследия, уточнения сведений о них и планирования мероприятий по обеспечению их сохранности.

Передоверие права на проведение археологических полевых работ по данному открытому листу другому лицу запрещается.

Срок действия открытого листа: с 9 июня 2023 г. по 15 июля 2023 г.

Дата принятия решения о предоставлении открытого листа: 9 июня 2023 г.

Первый заместитель Министра

(должность)

Дата 9 июня 2023 г.

(подпись)

С.Г.Обрывалин

(Ф.И.О.)

М.П.

030691