

АКТ №4
государственной историко-культурной экспертизы

Настоящий Акт государственной историко-культурной экспертизы составлен в соответствии с Федеральным законом от 25.06.2002 г. №73-ФЗ «Об объектах культурного наследия (памятниках истории и культуры) народов Российской Федерации», Положением о государственной историко-культурной экспертизе, утвержденным постановлением Правительства Российской Федерации от 15.07.2009 г. №569.

1. Дата начала проведения экспертизы – 22.03.2021 г.
2. Дата окончания проведения экспертизы – 03.08.2021 г.
3. Место проведения экспертизы – Кемеровская область, г.Новокузнецк, Орджоникидзевский район.
4. Заказчик экспертизы – ООО «ПромГражданПроект».
5. Сведения об эксперте:

Полное и сокращенное название организации: Общество с ограниченной ответственностью «Научно-производственное объединение «Археологическое проектирование и изыскания» (ООО «НПО «АПИ»)

Адрес: 660049, Красноярский край, г.Красноярск, пр.Мира, д.25 ст.1

ИНН 2466266144

Фамилия, имя, отчество эксперта: Прямухин Алексей Николаевич

Образование: высшее

Специальность: историк

Учёная степень (звание): нет

Стаж работы: 19 лет

Место работы и должность: Общество с ограниченной ответственностью «Научно-производственное объединение «Археологическое проектирование и изыскания», эксперт отдела историко-культурной экспертизы

Реквизиты аттестации: Приказ Министерства культуры РФ №1772 от 11.10.2018 г. «Об утверждении статуса аттестованного эксперта по проведению государственной историко-культурной экспертизы»

Объекты экспертизы, на которые был аттестован эксперт: - выявленные объекты культурного наследия в целях обоснования целесообразности включения данных объектов в реестр;
- земли, подлежащие воздействию земляных,

строительных, мелиоративных, хозяйственных работ, предусмотренных статьей 25 Лесного кодекса Российской Федерации работ по использованию лесов (за исключением работ, указанных в пунктах 3, 4 и 7 части 1 статьи 25 Лесного кодекса Российской Федерации) и иных работ, в случае, если указанные земли расположены в границах территорий, утвержденных в соответствии с пунктом 34.2 пункта 1 статьи 9 настоящего Федерального закона;

- документы, обосновывающие включение объектов культурного наследия в реестр;
- документация, за исключением научных отчетов о выполненных археологических полевых работах, содержащая результаты исследований, в соответствии с которыми определяется наличие или отсутствие объектов, обладающих признаками объекта культурного наследия, на земельных участках, подлежащих воздействию земляных, строительных, мелиоративных, хозяйственных работ, работ по использованию лесов и иных работ;
- документация или разделы документации, обосновывающие меры по обеспечению сохранности объекта культурного наследия, включенного в реестр, выявленного объекта культурного наследия либо объекта, обладающего признаками объекта культурного наследия, при проведении земляных, мелиоративных, хозяйственных работ, указанных в настоящей статье работ по использованию лесов и иных работ в границах территории объекта культурного наследия либо на земельном участке, непосредственно связанном с земельным участком в границах территории объекта культурного наследия.

Отношения к заказчику

Эксперт:

- не имеет родственных связей с заказчиком (его должностными лицами, работниками);
- не состоит в трудовых отношениях с заказчиком;
- не имеет долговых или иных имущественных обязательств перед заказчиком;

- не владеет ценными бумагами, акциями (долями участия, паями в уставных капиталах) заказчика;
- не заинтересован в результатах исследований и решений, вытекающих из настоящего экспертного заключения, с целью получения выгода в виде денег, ценностей, иного имущества, услуг имущественного характера или имущественных прав для себя или третьих лиц.

Заказчик (его должностное лицо или работник) не имеет долговые или иные имущественные обязательства перед экспертом.

6. Информация о том, что в соответствии с законодательством Российской Федерации эксперт несет ответственность за достоверность сведений, изложенных в заключении

Эксперт признает свою ответственность за соблюдение принципов проведения экспертизы, установленных ст.29 Федерального закона от 25.06.2002 г. №73-ФЗ «Об объектах культурного наследия (памятниках истории и культуры) народов Российской Федерации»; за достоверность сведений, изложенных в заключении экспертизы и обязуется выполнять требования п.17 Положения о государственной историко-культурной экспертизе, утвержденного постановлением Правительства Российской Федерации от 15.07.2009 г. №569.

7. Цель экспертизы

Определения наличия или отсутствия объектов культурного наследия, включенных в реестр, выявленных объектов культурного наследия либо объектов, обладающих признаками объекта культурного наследия, на земельных участках, землях лесного фонда либо в границах водных объектов или их частей, подлежащих воздействию земляных, строительных, мелиоративных, хозяйственных работ, указанных в статье 30 настоящего Федерального закона работ по использованию лесов и иных работ, в случае, если орган охраны объектов культурного наследия не имеет данных об отсутствии на указанных земельных участках, землях лесного фонда либо водных объектах или их частях объектов культурного наследия либо объектов, обладающих признаками объекта культурного наследия в соответствии со статьей 3 настоящего Федерального закона. (Примечание: До утверждения границ территорий, предусмотренных подпунктом 34.2 пункта 1 статьи 9 Федерального закона № 73-ФЗ, государственная историко-культурная экспертиза проводится в соответствии с абзацем девятым статьи 28 в редакции, действовавшей до 4 августа 2018 г.)

8. Объект экспертизы

Земли, подлежащие воздействию земляных, строительных, мелиоративных, хозяйственных работ, предусмотренных статьей 25 Лесного кодекса Российской Федерации работ по использованию лесов (за исключением работ, указанных в пунктах 3, 4 и 7 части 1 статьи 25 Лесного кодекса Российской Федерации) и иных работ, в случае, если орган охраны объектов культурного наследия не имеет данных об отсутствии на указанных землях объектов культурного наследия (далее - ОКН), включенных в реестр, выявленных объектов культурного наследия (далее - ВОКН) либо объектов, обладающих признаками объекта культурного наследия (Примечание: До

утверждения границ территорий, предусмотренных подпунктом 34.2 пункта 1 статьи 9 Федерального закона № 73-ФЗ, государственная историко-культурная экспертиза проводится в соответствии с абзацем девятым статьи 28 в редакции, действовавшей до 4 августа 2018 г.)

9. Перечень документов, представленных заявителем

Перечень координат участков по объекту «Строительство моста через р.Томь на шоссе Притомское Орджоникидзевского района г.Новокузнецка».

Кадастровая выписка о земельном участке №42:30:0501005:105 от 04.11.2020.

Кадастровая выписка о земельном участке №42:30:0501005:88 от 03.11.2020.

Кадастровая выписка о земельном участке №42:30:0501005:237 от 03.11.2020.

Выписка из Единого государственного реестра недвижимости об объекте недвижимости от 04.11.2020 г. № 99/2020/357893969.

Выписка из Единого государственного реестра недвижимости об объекте недвижимости от 04.11.2020 г. № 99/2020/357990811

Выписка из Единого государственного реестра недвижимости об объекте недвижимости от 04.11.2020 г. № 99/2020/357929716

Выписка из Единого государственного реестра недвижимости об объекте недвижимости от 03.11.2020 г. № 99/2020/357821447

Выписка из Единого государственного реестра недвижимости об объекте недвижимости от 03.11.2020 г. № 99/2020/357790698

Кадастровая выписка о земельном участке №42:30:0501039:16 от 24.10.2020.

Кадастровая выписка о земельном участке №42:30:0501039:17 от 23.10.2020.

Кадастровая выписка о земельном участке №42:30:0501039:29 от 23.10.2020.

Кадастровая выписка о земельном участке №42:30:0501039:36 от 22.10.2020.

Кадастровая выписка о земельном участке №42:30:0501039:27 от 22.10.2020.

Кадастровая выписка о земельном участке № 42:30:0501039:86 от 22.10.2020.

Кадастровая выписка о земельном участке № 42:30:0501039:25 от 24.10.2020.

Кадастровая выписка о земельном участке № 42:30:0501039:18 от 22.10.2020.

Кадастровая выписка о земельном участке № 42:30:0501039:38 от 23.10.2020.

Кадастровая выписка о земельном участке № 42:30:0501039:10 от 24.10.2020.

Кадастровая выписка о земельном участке № 42:30:0501039:88 от 22.10.2020.

Выписка из Единого государственного реестра недвижимости об объекте недвижимости от 22.10.2020 г. № 99/2020/355258468

Выписка из Единого государственного реестра недвижимости об объекте недвижимости от 24.10.2020 г. № 99/2020/356080158

Выписка из Единого государственного реестра недвижимости об объекте недвижимости от 24.10.2020 г. № 99/2020/356080643

Копия письма Комитета по охране объектов культурного наследия Кузбасса от 18.11.2020 №02/2260.

10. Сведения об обстоятельствах, повлиявших на процесс проведения и результаты экспертизы

Обстоятельства, повлиявшие на процесс проведения и результаты экспертизы, отсутствуют.

11. Сведения о проведенных исследованиях с указанием примененных методов, объема и характера выполненных работ и их результатов

Экспертиза проводилась в 3 этапа:

Предварительные работы:

- анализ представленной заказчиком документации;
- ознакомление с публикациями, архивными и музейными материалами об объектах археологического наследия, ранее учтенных на исследуемой территории;
- составление исторической справки по изучению района исследования;
- анализ данных картографического материала и дистанционного зондирования земной поверхности с целью определения мест наиболее вероятного нахождения памятников археологии.

Полевые работы:

- проведение сплошной археологической разведки пешим ходом на земельном участке проектируемого объекта, в границах землеотвода, с целью определения наличия или отсутствия объектов, обладающих признаками объекта культурного наследия; визуальное обследование двух земельных участков общей площадью 11,0452 га;
- проведение рекогносцировочных работ с целью выявления объектов археологического наследия, визуально не фиксируемых на поверхности; закладка 16 земляных раскрытий (15 шурфов и 1 зачистка) общей площадью 33 кв.м;
- определение географических координат объектов археологического наследия (при наличии);
- определение границ выявленных объектов археологического наследия (при наличии);
- фиксация участка проведения археологических исследований, заложенных раскопов, а также естественных и антропогенных обнажений.

Камеральные работы:

- обработка результатов полевых исследований;
- подготовка технического отчета о проведенных археологических полевых работах, содержащего результаты исследований.

Результаты исследований, проведенных в рамках настоящей экспертизы, оформлены в виде Акта.

12. Факты и сведения, выявленные и установленные в результате проведенных исследований

Обследованный землеотвод расположен в Орджоникидзевском районе городского округа города Новокузнецк Кемеровской области, на правом и левом берегах р. Томь в границах кадастровых кварталов №№ 42:30:0000000, 42:30:0501005, 42:30:0501012, 42:30:0501039, 42:30:0502006 (Рис. 1-5).

Краткая физико-географическая характеристика района исследования

Муниципальное образование город Новокузнецк расположен в Кемеровской области - Кузбассе (Сибирский федеральный округ). Площадь города Новокузнецка - 424,27 кв. км. Со всех сторон он окружён Новокузнецким муниципальным районом, который граничит на севере с Крапивинским и Тисульским муниципальными районами, на востоке с Республикой Хакасия и Междуреченским муниципальным районом, на юге с Таштагольским муниципальным районом, на западе с Прокопьевским и Беловским муниципальными районами.

Город Новокузнецк расположен на юге Кузнецкой котловины (Рис. 1-2), которая представляет собой межгорную тектоническую впадину, образовавшуюся на месте краевого прогиба. С окружающими её горными сооружениями - Салаиром, Кузнецким Алатау и Горной Шорией - она граничит по разломам коры, а на севере через Томь-Колыванскую складчатую зону сливается с Западно-Сибирской равниной. Длина Кузнецкой котловины примерно 400 км, ширина около 100-120 км. Поверхность Кузнецкой котловины всхолмлена с абсолютной отметкой высот на севере 230-260 м и более, на юге 550-600 м. Она полого наклонена к Западно-Сибирской равнине. Общий равнинный характер внутренних частей котловины нарушается рядом невысоких горных кряжей. Это Тарадановский увал, Салтымаковский хребет и горы, образующие крупную, открытую к северо-востоку дугу в центральной части: Кайлотские, Абинские (Нарыкские), Караканские и другие. Это так называемая «Мелафировая подкова» - резко очерченные гряды высоких холмов и хребтов, линейно вытянутых в направлении, близком к широтному, и относящихся к низкогорью. Начинаясь у Кузнецкого Алатау Кайлотскими горами (абсолютная высота 897 м), «Мелафировая подкова» протягивается в виде отрогов субширотного гребня, носящего название Салтымаковский хребет (максимальная отметка - Апанаевский Разлом - 720 м), до реки Томь. Дальнейшим продолжением хребта является Тарадановский увал, который заканчивается горой Елбак (401 м) у реки Южная Уньга. Кайлотские горы расчленены притоками реки Томь на ряд изолированных холмов, из которых наиболее высокие хребет Узун - 530 м и Сокол-Гора - 507 м. Южная часть «Мелафировой подковы» - Абинские горы (максимальная высота 563 м) и Караканские горы (максимальная высота - 487 м) - значительно ниже и уже северной гряды. Для восточной и южной частей котловины характерным является холмисто-увалистый рельеф [Соловьев, 2006, с. 91-92].

Климат котловины резко континентальный, входящий в полосу затропического максимума. Распределение почв и растительности находится в тесной связи с гипсометрическим положением отдельных её участков и имеет характер весьма своеобразной и «концентрированной зональности». В пойме р. Томь - аллювиально-луговые и аллювиально-болотные супесчаные почвы. На возвышенных террасах - серые и тёмно-серые лесные суглинистые почвы и оподзоленные тяжелосуглинистые чернозёмы. Зона островной лесостепи и лесостепи Кузнецкой котловины расположена вдоль левого берега Томь. Основной фонд лесостепи - выщелоченные среднегумусные среднемошные чернозёмы. В пойме р. Томь - аллювиально-слоистые, аллювиально-луговые и аллювиально-болотные почвы, песчано-галечниковые и легкосуглинистые.

Главной водной артерией котловины является Томь. Исток р. Томь находится на стыке Кузнецкого Алатау и Абаканского хребта в пределах Республики Хакасии. Она берет начало на болотистом склоне между северными отрогами хребта Карлыган и горой Вершина Томи. В верхнем течении после принятия притока Бискамжа Томь приобретает характер горной реки, прорезая гранитный массив. После впадения притоков Казымча, Терексу, Балыксу и Казыр, она протекает по территории Кемеровской области, и до г. Новокузнецка у реки остаётся резко выраженный горный характер, средний уклон её на этом участке превышает 5 м на один километр. На этом отрезке Томь принимает самые многоводные притоки: Бельсу, Усу, Мрассу, Кондому. Для среднего и нижнего течения характерно спокойное состояние, Томь приобретает характер равнинной реки. Строение долины р. Томь неоднозначно в различных её участках. В верхнем течении (до г. Новокузнецка), где Томь прорезает гранитный массив, как правило, наблюдается низкая пойма. В среднем течении картина иная: от Новокузнецка и до д. Казанково - широкая древняя долина, доходящая в ширину до 10 км. Здесь хорошо представлен процесс террасообразования. На всём своём протяжении Томь принимает 115 притоков. В пределах Кузнецкой котловины левые притоки: Нарым, Мунгат, Уньга, Черемза, Тальжина - реки степного характера. Совершенно иными чертами обладают правые притоки, из которых наиболее значительные Верхняя, Средняя и Нижняя Терси, Тайдон, Амзас. Водораздельным пространством на востоке р. Томь является цепь хребтов Кузнецкого Алатау. Это обстоятельство и налагает ярко выраженный горный режим на правые притоки р. Томь [Маркин, 1986, с. 6-7].

Геоморфологически и гидрографически, г. Новокузнецк расположен на обоих берегах среднего течения р. Томь. Рельеф здесь представлен слабоволнистой степной равниной (Рис. 2-3). Такая форма поверхности обязана развитому тут мощному покрову постплиоценовых отложений.

Долина р. Томь до уступа второй надлуговой террасы здесь широкая - до 4,5 км. Широкая долина реки занята частью старицами, частью рукавами, причем у правого коренного берега, на месте бывшей старицы, наблюдается теперь лишь широкая заболоченная полоса. Здесь можно наблюдать ясно

выраженные четыре террасы: луговую, первую, вторую и третью надлуговые. Они относятся к типу смешанных.

Вторая надлуговая терраса ясно выражена только в правобережной части. Приблизительные абсолютные отметки террас могут быть выражены цифрами 186 м, 195 м, 197 м, и 220 м (БСВ). Однако, ясно выраженный галечник р. Томь можно наблюдать и на высоте 240 м (БСВ), и, следовательно, здесь должна быть ещё одна терраса, но она размыта. При таких условиях ширина древней долины р. Томь должна исчисляться в данном районе почти в 10 км. Радиоуглеродная датировка высокой поймы 8450 ± 60 л. и 5040 ± 10 л. Это соответствует верхнему плейстоцену-голоцену (еловская свита) [Пономарева Е.А. и др., 1980, с. 67, 71]. II терраса относится к среднему-верхнему плейстоцену [Кузнецкий, Горловский и др., 1969, с. 154]. III и IV террасы ещё древнее. Высота IV террасы над уровнем р. Томь 45-50 м, над уровнем моря 225-230 м (БСВ).

Площадь IV террасы представляет часть слабоволнистой степной равнины, расстилающейся дальше к северо-западу. Только по берегу р. Томь и в устьях, впадающих в неё речек и логов можно видеть незначительные отрывки древнего рельефа. В устьях этих речек и логов коренные породы размыты до уровня водотечи р. Томь, а иногда и глубже, прикрываясь в таких случаях аллювием. В некоторых же из логов они ещё не прорезаны до уровня р. Томь, и лога эти являются подвешенными. В этом месте коренные породы, слагающие правый берег р. Томь, возвышаются над водотечью. Они сnivelированы древним течением р. Томь и прикрыты различной крупности галечником - древним аллювием. Толщина слоя такого галечника доходит до 4-5 м. Местами обнажения его закрыты оползнями или замаскированы осыпями вышележащих четвертичных отложений. Последние достигают большой мощности и представлены преимущественно жёлто-бурыми, частью лёссовидными суглинками. Эрозией и денудацией рельеф в значительной мере видоизменен и значительно расчленен. Данное преобразование рельефа одинаково на всей площади г. Новокузнецк.

В ходе этапов русского освоения р. Томь (в XVII - начале XX вв.) заметного изменения ландшафтной структуры не происходило. Такие изменения приобрели значительные масштабы уже в эпоху интенсивного индустриального и сельскохозяйственного освоения этих мест (середина - вторая половина XX в.). Вместе с тем произошли сильные негативные изменения прежних ландшафтных компонентов.

Таким образом, современные геолого-геоморфологические условия обследованного района в целом благоприятны для обитания людей.

История изучения района исследования

Первые сведения об археологических памятниках на территории современного г. Новокузнецк были получены в 1920-30-х гг. местными краеведами, среди которых наибольший вклад внёс К.А. Евреинов [Ширин, 2000, С. 132-140].

С 1934 по 1946 гг. К.А. Евреинов проводил сборы на городище Маяк, здесь же ограниченные работы провели в 1925 г. геолог А.К. Иванов, а в 1928 г. этнограф Н.П. Дыренкова [Ширин, 2002. Т. 1. С. 97-105].

В 1933 г. К.А. Евреинов открыл Кондомо-Томское поселение, в 1934 г. - Иванцевское (памятник «острог и город Кузнецк») и Казачьинское (Новокузнецк 2) поселения и Антоновские курганы. В 1935 г. К.А. Евреинов обследовал памятник «острог и город Кузнецк».

В 1939 г. археологическую разведку на территории современного г. Новокузнецк проводил Н.А. Чернышев и А.П. Дубок, ими было обследовано городище Маяк, а также открыты Есаульские курганы, и Кузнецкий неолитический могильник [Чернышев Н.А. 1939 г. Рукописный архив ИИМК. Ф. 35. Д. 212].

В 1940 г. в ходе обследования берегов р. Томь совместной экспедицией Томского и Сталинского (ныне Новокузнецкого) краеведческих музеев с участием Н.А. Чернышева были получены дополнительные сведения об Антоновских курганах, а также открыты Антоновское поселение и Мокроусовские курганы [Ширин, 1995. С. 57-64].

В 1951 г. археологические раскопки на городище Маяк проводят В.Н. Чернецов совместно с В.И. Мошинской и У.Э. Эрдниевым, а с 1952 по 1955 гг. У.Э. Эрдниев продолжает самостоятельные раскопки на этом памятнике. В 1953 г. У.Э. Эрдниев в ходе разведки осмотрел Есаульские курганы и открыл поселение Бедаревское 2, а в 1954 г. провёл на нём раскопки [Ширин, 2006, С. 104-105].

В 1962 и 1971 гг. археологическую разведку на р. Кондома и на р. Томь провёл А.И. Мартынов [Кулемзин А.М., 1985, С. 105-112]. По приглашению А.И. Мартынова в 1962 г. здесь побывал академик А.П. Окладников, которым было найдено местонахождение Старокузнецкое 1 [Окладников, 1964, С. 258-267.].

В 1978 г. археологическую разведку с целью поиска памятников каменного века проводил С.В. Маркин [Маркин, 1979. С. 131], объектов археологического наследия на территории современного г. Новокузнецка ему выявить не удалось.

Начиная с 1984 г. и по настоящее время археологические разведки и раскопки на территории Кемеровской области проводит Ю.В. Ширин [Ширин, 1993-2015].

В 1984 г. Ю.В. Ширин зафиксировал уничтожение поселений Бедарёво 1, Бедарёво 2, Кондомо-Томское. Осмотрел поселение Казачьинское (Новокузнецк 2), Иванцевское (памятник «острог и город Кузнецк»), Кузнецкий неолитический могильник. Зафиксировал поселения Блиновское 1, Надтопольное 1, а также местонахождения Надтопольное 2 и 3, Достоевский 1, Старцевское [Ширин, 1984].

В 1985 г. Ю.В. Ширин провёл археологическую разведку на местонахождении Кузнецкий могильник, Достоевский 1, поселении Надтопольное 1. Обнаружил местонахождения Камчатка 1 и 2 (на данный момент, оба уничтожены), городище Чёрная Речка 1 [Ширин, 1985].

В 1986 г. Ю.В. Ширин провёл археологическую разведку на городище Маяк, местонахождение Камчатка 1, памятнике «острог и город Кузнецк». Открыл Малышевскую курганную группу, местонахождение Чёрная Речка 2 [Ширин, 1986].

В 1987 г. Ю.В. Ширин провёл археологическую разведку на памятнике «острог и город Кузнецк», городище Маяк, поселении Блиновское 1 [Ширин, 1987].

В 1988 г. Ю.В. Ширин провёл археологическую разведку на памятнике «острог и город Кузнецк» [Ширин, 1988].

В 1989 г. Ю.В. Ширин провёл раскопки на памятнике «острог и город Кузнецк», городище Маяк и Усть-Абинском поселении и могильнике.

В 1990 и 1991 гг. археологические раскопки на памятнике «острог и город Кузнецк» проводил А.М. Илюшин [Илюшин, 1990-1991].

В 1991 г. Ю.В. Ширин обнаружил поселение Петрик 1, Тихонова 2, Щедруха и местонахождение Петрик 2 [Ширин, 1991].

В 1991 г. Н.А. Кузнецов проводит археологические раскопки на памятнике «острог и город Кузнецк» [Кузнецов, 1991], а в 1994 г. здесь же проводит археологические раскопки А.О. Кауфман [Кауфман, 1994].

В 1994-1995 г. аварийные раскопки на памятнике Есаульские курганы провёл Н.А. Кузнецов [Кузнецов 2005].

В 1996 г. Ю.В. Ширин провёл археологическую разведку на городище Маяк [Ширин, 1996].

В 1998 г. Ю.В. Ширин провёл охранные археологические раскопки на поселениях Блиновское 1, Кузнецк 1/3, памятнике «острог и город Кузнецк», могильнике Кузнецк 1/4. Обнаружил местонахождение Блиновское 2 [Ширин, 1998].

В 2000 г. Ю.В. Ширин провёл археологическую разведку, в ходе которой были открыты поселения Бунгур 1 и Водопадное [Ширин, 2000].

В 2003 г. Ю.В. Ширин провёл охранные археологические раскопки на памятнике «острог и город Кузнецк», поселения Кузнецк 1/3 и 1/6, могильники Кузнецк 1/4 и 1/5, городище Маяк [Ширин, 2003].

В 2004 г. Ю.В. Ширин провёл охранные археологические раскопки на памятнике «острог и город Кузнецк», а также археологическую разведку, в ходе которой были обнаружены поселения Абагуровское 1 и Христорождественское 1 [Ширин, 2004].

В 2006 г. Ю.В. Ширин в ходе археологической разведки обнаружил поселения Мамонтова 1 и 2, а также местонахождения Мамонтова 3-6 [Ширин, 2006].

В 2007 г. Ю.В. Ширин в ходе археологической разведки обнаружил поселение Арсенальское 1, местонахождения Кузнецк 1/8, Камчатка 3 [Ширин, 2007].

В 2009 г. Ю.В. Ширин в ходе археологической разведки обнаружил местонахождения Достоевский 3 и Христорождественское 2, поселение Тихонова 2 на памятнике «острог и город Кузнецк», а также провёл мониторинг большинства объектов археологического наследия, расположенных на территории г. Новокузнецк [Ширин, 2009].

С 2016 г. археологические разведки на территории г. Новокузнецка проводит Р.А. Мартюшов. В 2016 г. им были осмотрены Болотная Цитадель Кузнецкой крепости, поселение Ильинка 5, местонахождения Грозненское, Пятая ферма и Верхняя Колония [Мартюшов, 2016]. В 2017 г. им же открыто

кладбище Фески [Мартюшов, 2017] В 2018 г. в ходе работ Мартюшов Р.А. выявил поселение «улус Абинцы» [Мартюшов, 2018], а также провел разведку участка г Новокузнецка по ул. Орджоникидзе, д. 14Б, объектов археологического наследия при этом выявлено не было [Мартюшов, 2018].

В 2017 г. археологической экспедицией Лаборатории археологии НФИ КемГУ под руководством Д.А. Симонова, при участии Ю.В. Ширина, Р.А. Мартюшова и Н.А. Кузнецова, обследован земельный участок площадью 55,3 га в Заводском районе; под объект «Расширение полигона ТБО (II очередь) с увеличением производительности до 450 тыс. т/год, площадка «Маркино», расположенного на IV террасе правого берега р. Томи (Постнов, Акт ГИКЭ от 24.07.2017 № 27/17);

В 2018 г. археологической экспедицией МАУК «НКМ» под руководством Р.А. Мартюшова проведена археологическая разведка на земельном участке площадью 1680 кв. м на левом берегу р. Аба, по ул. Орджоникидзе, 14б, в г. Новокузнецке (Кунгурова, Акт ГИКЭ от 29.08.2018 б/н);

В 2019 г. археологические раскопки на территории памятника «Острог и город Кузнецк» провёл Д.А. Симонов [Симонов, 2019].

В 2019 г. Р.А. Мартюшов провёл разведку на памятнике Есаульские курганы [Мартюшов, 2019], а в 2020 г. — раскопки этого памятника [Мартюшов, 2020].

Также в рамках проведения государственной историко-культурной экспертизы (далее - ГИКЭ) земельных участков (далее - ЗУ), отводимых под хозяйственное освоение, на территории г. Новокузнецка были осуществлены следующие разведочные археологические работы, в результате которых археологических объектов не выявлено:

- в 2019 г. отрядом ООО НПО «АрхеПолис» под руководством С.В. Баштанник обследован ЗУ площадью 10 га под проектирование и строительство завода по производству активированного угля (г. Новокузнецк, шоссе Космическое, ориентир – западнее строения 7) (Кунгурова, Акт ГИКЭ от 11.07.2019 б/н);

- в 2019 г. отрядом ООО НПО «АрхеПолис» под руководством С.В. Баштанник проведена археологическая разведка на ЗУ, отводимых под объект «Строительство сетей газоснабжения на территории Заводского, Кузнецкого, Орджоникидзевского районов г. Новокузнецка. 1, 2, 3 и 4 пусковые комплексы» (были обследованы линейные ЗУ: 10,6 км, 8,05 км и 23 км, соответственно перечислению районов), а также под объект «Строительство сетей газоснабжения по 1, 2 и 3 этапу на территории Орджоникидзевского, Центрального, Куйбышевского, Заводского районов г. Новокузнецка...» (Кунгурова, Акты ГИКЭ от 04.12.2019 б/н, от 07.04.2020 б/н).

Ближайшие к месту проведения разведки 2021 г. участки, на которых располагаются (либо располагались) археологические объекты и проводились археологические изыскания, это ООПОКН «Местонахождение Пятая ферма» и ВОАН «Кладбище Фески» (Рис. 5).

ООПОКН «Местонахождение Пятая ферма» находится в 1900 м к югу - юго-западу от Участков № 1-2 (N53°45'45,00"; E87°17'40,20"). Упоминание об этом объекте есть в Книге Поступлений МАУК «НКМ», где под №1330 записано: «Наконечник бронзового копья, найден на глубине 1,5 метра при рытье погребка гражд. Павленко Тихоном Анисимовичем в сентябре м-це 1941 года на 5 ферме, между Байдаевкой и Старо-Кузнецком». Р.А. Мартюшов в ходе разведки 2016 г. выяснил, что земельный участок был уничтожен во время многочисленных паводков р. Томь [Мартюшов, 2016].

ВОАН «Кладбище Фески» находится в 500 м к востоку-северо-востоку от Участков № 1-2. Объект выявлен Р.А. Мартюшовым в ходе археологической разведки в 2017 г. [Мартюшов, 2017], включен в перечень ВОАН Кемеровской области приказом Комитета по охране объектов культурного наследия Кемеровской области от 17.01.2018 № 4.

Границы и предмет охраны ВОАН «Кладбище Фески» утверждены приказом Комитета по охране объектов культурного наследия Кемеровской области от 06.02.2018 № 8. Координаты характерных точек границы объекта: N53°46'51.9" E87°18'55.0"; N 53°46'54.6" E87°18'53.6"; N53°46'55.7" E87°18'58.7"; N53°46'53.0" E87°19'00.3".

На протяжении последних 70 лет кладбище деревни Фески (Феськова) подвергалось значительному техногенному воздействию. Западная часть ВОАН находится на земельном участке, расположенном на ул. Магнитогорская, 78 и перекрыта слоем привозного чернозёма, часть кладбища на этом участке разрушена при сооружении погребка и гаража во второй половине XX в. Южная часть ВОАН прилегает к объездной асфальтированной дороге ул. Магнитогорской, вдоль северной части которой в 60-х гг. XX в. прокладывали трубопровод, от чего ряд могил был уничтожен. На северной половине центральной части кладбища в советское время были высажены деревья (клён, карагач и тополь), здесь же зафиксированы две могильные западины, западины округлые в плане, ориентация западин не прослеживается, диаметр каждой западины равен 2 м. Южная половина центральной части перекрыта метровым слоем породы и современного мусора, здесь же расположена свалка. На севере кладбище ограничено забором школы №86 и прилегающей к нему грунтовой дорогой ул. Ульяновской, на востоке – ЗУ, расположенным по адресу ул. Магнитогорская, 76, на юге – объездной асфальтированной дорогой ул. Магнитогорская, на западе – ЗУ, расположенным по адресу ул. Магнитогорская, 80. Указанные границы кладбища совпадают с границами, отмеченными на плане г. Сталинска (Новокузнецка) 1941 г., хотя Р.А. Мартюшов отмечает, что выявленное кладбище не является тем кладбищем, которое изображено на «копии геометрического плана Кузнецкой волости деревни Феськовой, сочинённый в 1826 г.» [Мартюшов, 2017].

Историческая справка о деревне Феськова

Относительно деревни Феськова (Фескова, Фески) Кузнецкого округа (уезда) в краеведческой литературе и интернет источниках можно встретить версию, согласно которой деревня Фески существовала в 1626 г. на правом

берегу Томи в 9 верстах на восток от Кузнецка (в районе р. Царевая) [Горбатова Т.В. Отечество мое – Фески: история деревни Фески. Новокузнецк, 2016. С. 4]. Данная датировка не находит подтверждения в исторических источниках: деревня Фески не упоминается в путевом описании Кузнецкого уезда Г.Ф. Миллера 1734 г., содержащего исчерпывающий перечень поселений уезда. Ближайшим поселением около места расположения д. Фески в тот период была деревня Атаманова [Миллер Г.Ф. Сибирь XVIII века в путевых описаниях Г.Ф. Миллера (История Сибири. Первоисточники, Вып. VI). Пер. А.Х. Элерта. Новосибирск, 1996. С.31].

Также деревня Фески отсутствует на ранних чертежах Кузнецкого уезда и ландкартах конца XVII первой трети XVIII вв., например, ее нет на чертеже уезда, вошедшего в «Чертежную книгу» Сибири С.У. Ремезова 1700 г. (в отличие от упомянутой д. Атамановой) [С.У. Ремезов. Чертежная книга Сибири. Спб., 1882. Л. 25 об., 26. РГАДА. Ф. 192. Оп. 1. Д. 3, 19]. Следовательно, появление изучаемой деревни необходимо отнести к периоду после 1735 г.

Деревня Фескова нанесена на межевой план, вошедший в географический атлас Тобольской губернии 1798 г. На плане имеется таблица, согласно которой деревне отводилось под усадьбы 5 десятин земли и 1242 десятин земли под пашню [Атлас Тобольской Губернии 1798 г. РГИА. Ф. 1350. Оп Д. 44. Л. 112 об., 113]. Судя по плану, на рубеже XVIII – XIX столетий деревне принадлежали угодья к северо-востоку от Кузнецка.

Деревня отмечена на «подробной карте Колывано-воскресенской горной округи, составленной из новейших частных карты Барнаульской горной Архивы» 1816 г. под названием «Блидаева тож Новая» [ЦХАФ АК. Ф. 50. Оп. 12. Д. 43-г. Л. 280.].

Согласно плану д. Феськовой, «сочинённому в 1826 году», западный край деревни ограничивался одноименной речкой, на территории поселения существовало кладбище [Кузнецк в истории России. Атлас XVII – начало XX века. Томск, Новокузнецк, 2018. С. 63.] (Рис. 6).

Соотношение данного плана (направление севера на плане обозначено с поворотом в 45° по часовой стрелке) со спутниковыми снимками и современными картографическими материалами позволили определить существующий в границах северного участка работ (Участок №1) правобережный приток р. Томи как р. Феськова (Рис. 6-9).

По данным 1859 г., д. Феськова (Новая) находилась по р. Томи выше г. Кузнецка (в 9 верстах). В деревне было 38 дворов, проживало 128 чел. мужского и 110 чел. женского пола. Здесь же имелась православная часовня [Томская губерния. Список населенных мест по сведениям 1859 года. СПб., 1868. С.99]. Деревня принадлежала к Кузнецкой волости одноименного уезда (поскольку находилась в непосредственной близости от уездного центра).

К 1893 г. в д. Феськовой было 69 крестьянских и 5 иных дворов, проживало 296 мужчин и 270 женщин. В деревне находились молитвенный дом деревянный, питейное заведение от общества (тоже деревянное). Жители деревни владели 2396 десятинами «удобной» (годной под пашню) и 1152

десятинами «неудобной» (малопригодной под пашню) земли [Список населенных мест Томской губернии за 1893 г. Томск, 1893. С.275]. Такой рост можно объяснить движением переселенцев в Сибирь.

К 1899 г. в Феськах было 81 крестьянских и 3 других двора. К этому моменту здесь жило 213 мужчин и 228 женщин. Крестьяне владели 2356 десятинами «удобной» и 650 десятинами «неудобной» земли. В деревне находились прежние молитвенный и питейный дома. Кроме этого, появилась одна школа грамоты, помещавшаяся в наемном доме, а также «хлебозапасный» магазин [Список населенных мест Томской губернии за 1899 г. Томск, 1899. С.475].

К 1911 г. в Феськах было 88 дворов, где жило 224 мужчины и 244 женщины, которые владели 2793 десятинами «удобной» и 266 десятинами «неудобной» земли (как видим, количество земель, введенных в сельскохозяйственный оборот, постепенно росло). В деревне были молитвенный дом, школа грамоты, хлебозапасный магазин и паромная переправа [Список населенных мест Томской губернии на 1911 г. Томск, 1911. С.540, 541].

В 1920 г. в деревне было 114 дворов с населением 633 чел., в 1926 г. – 156 хозяйств, где жили 349 мужчин и 370 женщин. В 1923 г. в Феськах был построен народный дом, где занимались дети, а вечером – взрослые в группах ликбеза. До 1938 г. в Феськах существовал колхоз, который был ликвидирован в связи с разработкой нескольких угольных месторождений, находившихся в том районе. Рядом с деревней появились рабочие поселки (например Байдаевка), которые позднее (с 1960 г.) вошли в состав Орджоникидзевского района Новокузнецка [Горбатова Т.В. Отечество мое – Фески: история деревни Фески. Новокузнецк, 2016. С. 13-20].

Результаты полевых работ 2021 года

Натурное археологическое обследование территории, предназначенной под хозяйственное освоение, было осуществлено А.В.Барковым (Открытый лист №0638-2021 от 19.05.2021 г.).

Участки № 1-2 общей площадью 11,0452 га, отводимые под проектирование и строительство объекта «Строительство моста через р. Томь на шоссе Притомское» расположены в Орджоникидзевском районе городского округа г. Новокузнецк Кемеровской области и занимают оба берега р. Томь, в районе существующего автомобильного моста «Байдаевский» через р. Томь (Рис. 1-4, 7-8).

Северный участок, правый берег р. Томь, (Участок №1).

Границы участка описаны 61 характерной координатной точкой. Площадь участка - 4,6419 га. (Рис. 4)

Участок, сложной в плане конфигурации расположен на 1-й правобережной надпойменной террасе р. Томь. вытянут по линии ЮЗ-СВ, западнее и юго-западнее перекрестка ул. Магнитогорская - Муромская, дислоцируется по обе стороны автодороги ул. Фесковская – ул. Магнитогорская, с ответвлением в своей центральной части в ЮВ направлении в сторону р. Томь, в микрорайоне «Байдаевка» (Рис. 4, 7-9).

Участок №1 неоднороден в геоморфоогическом отношении и при описания разделен на 2 сектора: **южный сектор** подпрямоугольной в плане формы занимает территорию от ул. Фесковская (север) до поймы р. Томь включительно (юг), и **северо-западный сектор** – пролегающий в северо-восточном направлении по автомобильной дороге улиц Фесковская и Магнитогоская и по обоим сторонам от нее (Рис. 7-9).

В южном секторе участка располагается низкая, часто затапливаемая, залесованная пойма р. Томь. По состоянию на конец июня 2021 г. в пойме сохранились участки со стоячей водой, фиксируются многочисленные паводковые наносы со значительной мощностью современного мусора (Рис. 7-13). По результатам осмотра территория поймы признана бесперспективной для расположения археологических объектов в связи с частым и значительным подтоплением в периоды половодья.

Севернее поймы в границах южного сектора Участка №1 располагается I надпойменная терраса р. Томь (3-5 м высотой от подошвы), с общей ориентацией бровки по линии запад-восток. Вдоль бровки террасы пролегает грунтовая дорога ул. Прибрежная, с размещением частной жилой усадебной застройки по северной стороне дороги (Рис. 7-9, 14-15).

Поверхность террасы представляет собой горизонтальную, частично залесованную и захлавленную мусором поверхность (Рис. 7-9, 16-21) с мысовидным выступом в центральной части участка в южном направлении (Рис. 7-9, 17-18).

При опросе жителей ул. Прибрежная выяснено, что южная часть ул. Прибрежная (бровка террасы) сформирована искусственно - отсыпана щебнем с целью устройства площадок под размещение гаражей и избежания подмыва бровки террасы с грунтовой дорогой во время половодья.

Факт отсыпки склона террасы и формирования горизонтальных площадок подтвержден в ходе работ – щебнистая отсыпка с суглинистым заполнением либо каменноугольной крошкой зафиксирована:

в шурфе №3 на бровке террасы правого берега р. Фесковская, искусственно сформированной при отсыпке участка под застройку у восточной границы участка (см. описание шурфа);

в шурфе № 5, расположенном на бровке террасы у западной границы участка (см. описание шурфа);

в обнаруженной буровой скважине в точке фотофиксации Ф22 у бровки террасы, на всю видимую глубину (0,75 м) (Рис. 7-9, 17-19);

стратиграфией западного борта срезки съезда с террасы в пойму р.Томь, расположенного в 15 м севернее точки фотофиксации Ф2 (Рис. 7-9, 13, 22-23), видимая мощность до 1,1 м.

Центральная и северная часть южного сектора Участка №1 занята усадебной застройкой (между улиц Прибрежная – Фесковская), с пологим понижением в северо-восточном направлении к р. Фесковская, в настоящее время занимаемым огородами (Рис. 7-9, 24-28). Согласно сообщениям жителей ул. Прибрежная, нижняя (северная) часть огородов данной улицы периодически подтапливается, на расстояние до 20-30 м от р. Фесковская (шурф № 4).

Северо-восточная граница сектора пролегает по логу р. Фесковская (Рис. 7-9, 26, 29-31).

Восточный угол южного сектора (правый берег р. Фесковская) по словам хозяина участка по ул. Прибрежная, 154, отсыпан при строительстве дома на высоту до 3 м (включая и внешний периметр земельного участка домовладения), в связи с тем, что данный участок находился в пойменной части лога р. Фесковская. Данное обстоятельство подтверждается точкой фотофиксации Ф25, в которой наблюдается искусственная, насыпная, приподнятая на 2-2,5 м (относительно соседнего западного участка) площадка огорода с теплицами (Рис. 7-9, 31-32).

Западная часть южного сектора Участка №1 занята плотной застройкой жилыми и производственными домовладениями (Рис. 7-9, 33).

Наиболее перспективной территорией сектора для обнаружения ООПОКН была признана территория по линии палисадников домов по ул. Прибрежная, промежутков между домами, и горизонтальных площадок огородов до начала склонов к р. Фесковская.

Северо-западный сектор дислоцирующийся по линии юго-запад – северо-восток по ул. Фесковская и ул. Магнитогорская, занят автомобильной дорогой вышеуказанных улиц, а также как 1-2-х этажной частной застройкой с приусадебными участками, так и зданиями складов и магазинов (Рис. 7-9, 34-36). В северо-восточной оконечности сектора, в районе перекрестка ул. Магнитогорская – Мурманская по обе стороны дороги по ул. Магнитогорская участок занят парковой залесованной зоной с необлагороженными газонами (Рис. 7-9, 37-39).

Пролегающая через северо-западный сектор Участка №1 автомобильная дорога устроена на искусственной насыпи, с наибольшими перепадами высоты относительно окружающего ее рельефа по своей северо-западной стороне в юго-западной и центральной части сектора (до 3 м). Перепады связаны с пересечением сектора р.Фесковская и ее правобережными притоками: в районе стыка ул. Трубопроводная – ул.Фесковская, в районе пер. Яблоневого – ул. Фесковская и др. (Рис. 7-9, 40-44). Территория сектора на участке между ул. Драгомыжского - пер. Яблоневый – ул. Фесковская – правобережный приток р. Фесковская на значительной площади выровнена и отсыпана (площадка коттеджа) (Рис. 7-9, 45-47).

В 38 м юго-восточнее восточной оконечности сектора (вне границ Участка №1) была осмотрена пролегающая по линии ССВ-ЮЮЗ канава глубиной до 1,5 м и шириной до 5 м. В связи с засыпкой канавы при прокладке трубы щебнем, стратиграфическая ситуация в месте ее пролегания не выяснена.

В границах Участка №1 заложено 12 разведочных шурфов площадью 2, 3 и 4 кв. м. Общая площадь шурфов на Участке №1 составила 27 кв. м.

Шурфы в границах Участка №1 (северного, правого берега р. Томь) первоначально закладывались размером 2x1 м, с увеличением (при необходимости в случаях детализации стратиграфической ситуации и

наличия техногенных нарушений) их размера до 3x1 м (шурф № 5) и 2x2 м (шурф № 2) путем выполнения прирезок.

При описании обнаруженного в литологических слоях обломочного материала применялась следующая терминология:

Размер обломков в мм	Рыхлые породы	
	окатанные	неокатанные
>200	валуны	глыбы
200-10	галька	щебень
10-2	гравий	дресва
2-0,1	песок	
0,1-0,01	алевриты	
<0,01	глины	

Шурф №1 (Рис. 9, 49-62).

Заложен в южном секторе, в 45 м юго-западнее северо-западной границы Участка №1, на горизонтальной площадке огорода заброшенного домовладения по адресу: ул. Прибрежная, 158, у правобережной бровки начала склонак р. Фесковская северо-восточной экспозиции.

В месте заложения шурфа обнаружена яма размером 0,9x0,66 м с вертикальными стенками, ориентированная по линии СВ-ЮЗ, глубиной до 0,95 м, до уровня буро-рыжего суглинка, Дно ямы оформлено ступенкой, отвал ямы зарос травой. Проведена зачистка СЗ стенки ямы и проведен разбор её отвала садовым совком, археологического материала при выполнении данных работ не обнаружено.

Яма включена в границы заложения шурфа.

Шурф размерами 2x1 м, глубиной 1,45 м, ориентирован по сторонам света и вытянут по оси С-Ю. Координаты шурфа в системе WGS-84: N53°46'41,0160" E87°18'28,7460".

Стратиграфия (по восточной стенке):

№	Мощность, см	Описание
1	20-30	Культурный слой. Гумусный горизонт темно-серого цвета, подошва волнистая, переход к нижнему слою постепенный. Морфологически можно разделить на 2 слоя: 1.1 - верхний, рыхлый (мощность 20-26 см); 1.2 – нижний, более плотный, с менее комковатой структурой (мощность 10-16 см).
2	18-25	Слабогумусированный легкий серо-буроватый суглинок с единичной мелкой галькой, подошва волнистая, переход постепенный.
3	12-26	Легкий серый суглинок с пятнами ожелезнения, ожелезненными мелкими новообразованиями, гумусированными пятнами, подошва волнистая.
4	25-30	Буро-рыжий суглинок с ожелезненными новообразованиями, подошва волнистая, переход постепенный.
5	35 (видимая)	Пачка серых и буро-рыжих суглинков с буровато-рыжим песком с ожелезненными рыжими (корневыми?) узкими вертикальными затеками.

Слой 1.1 (мощность 20-26 см). содержит редкую мелкую гальку, редкие фрагменты кирпича, гвозди круглого сечения, редкие фрагменты

стекла, пластика, щебня, фольгу, 1 отщеп. Представляет собой слой современного перекопа огорода.

Слой 1.2. (мощность 10-16 см). Культурный слой, мусора не содержит, более плотный по сравнению со слоем 1.1. На контакте слоев 1.1 и 1.2 у северной стенки шурфа на глубине 26 см обнаружен фрагмент венчика гончарной керамики бурого цвета (Рис. 54), при зачистке восточной стенки на глубине 25 см фрагмент тулова керамического сосуда серого цвета (Рис. 58-59). Слой частично срезан в результате перекопов огорода (слоем 1.1).

По окончании работ проведена рекультивация шурфа.

Шурф №2 (Рис. 9, 63-86).

Заложен центре южного сектора, в палисаднике заброшенного домовладения по адресу: ул. Прибрежная, 158 (южнее уличного фасада жилого дома), на горизонтальной, заросшей травой площадке.

Шурф размерам 2x2 м глубиной 1,7 м, ориентирован по сторонам света. Координаты шурфа в системе WGS-84: N53°46'40,0296" E87°18'28,5444".

Первоначальный размер шурфа составил 2x1 м, ориентирован по сторонам света и вытянут по оси С-Ю. После фиксации археологического материала культурного слоя (Рис. 65-68), к шурфу выполнена с запада прирезка 2x1 м (Рис. 69-70).

Стратиграфия (по восточной стенке)

№	Мощность, см	Описание
1	33 (север)-59 (юг)	Рыхлый гумусный горизонт темно-серого цвета с обилием мусора – золы, гвоздей, фрагментов кирпича, шифера, стекла, щебня, мелкой гальки, фрагментами керамики. Подошва неровная, с понижением к югу (с увеличением мощности).
2	0 (юг)-16 (центр)	Буро-бежевый суглинок с гумусированными пятнами и фрагментами кирпича – выброс (отвал) ямы. Подошва имеет прогиб в центральной части стенки, мощность слоя к югу уменьшается вплоть до полного исчезновения в 30 см от южной стенки (срезан в результате формирования литологического слоя № 1: на южной стенке отсутствует (рис. 84), на восточной стенке обрывается (рис. 85).
3	22 (ЮВ угол)-35	Культурный слой. Погребенная почва – гумусный горизонт темно-серого цвета – культурный слой. Снижение мощности к югу с падением кровли и сохранением уровня подошвы (подрезка кровли). Подошва волнистая, с корневыми затеками, переход к нижележащему слою постепенный. Материал культурного слоя обнаружен в кровле горизонта у СВ и ЮВ углов шурфа, а также в западной половине шурфа на уровне 53-64 см от дневной поверхности (рис. 65-68, 71-76).
4	15-20	Серо-бурый суглинок (иллювиальный горизонт), подошва волнистая, переход к нижележащему слою постепенный.
5	45-53	Буро-бежевый суглинок с обилием рыжих пятен ожелезнения, тонкими вертикальными гумусированными затеками. Подошва волнистая, переход к нижележащему слою постепенный.
6	26 (видимая)	Серый тяжелый суглинок с многочисленными узкими вертикальными клиньями ожелезнения.

Материал культурного слоя, приуроченный к литологическому слою 3, представлен грузилом на гальке, фрагментом венчика керамического сосуда и фрагментом тулова керамического сосуда, фрагментами костей (см. описание материала).

По окончании работ проведена рекультивация шурфа.

Шурф №3 (Рис. 9, 87-92).

Заложен у северо-восточной границы южного сектора Участка №1 (в 9 м юго-западнее её), у борта правобережного склона террасы п.Фесковская, в 6 м восточнее забора земельного участка по адресу: ул. Прибрежная, 154, на горизонтальной заросшей травой площадке.

Размер 2x1 м, глубина 0,64 м, ориентирован по сторонам света и вытянут по оси С-Ю. Координаты шурфа в системе WGS-84: N53°46'40,5120" E87°18'33,5808".

Стратиграфия (по восточной стенке)

№	Мощность, см	Описание
1	3-5	Задернованная мекая галька и щебень.
2	57 (видимая)	Щебень с каменноугольной крошкой.

По достижении данного уровня от хозяина участка и жителей ул. Прибрежная была получена информация, что восточный угол южного сектора (правый берег р. Фесковская) отсыпан при подготовке строительства домовладения по ул. Прибрежная, 154, на высоту до 3-4 м, включая и внешний периметр земельного участка, в связи с тем, что данный участок находился в пойменной части лога р. Фесковская. Склон к реке начинался от западных ворот участка по ул. Прибрежная 154. Данное обстоятельство подтверждается точкой фотофиксации Ф25, в которой наблюдается искусственная, насыпная, приподнятая на 2-2,5 м относительно соседнего (западного) участка площадка огорода с теплицами (Рис. 8-9, 31-32).

В связи с мощностью техногенной отсыпки и расположением места заложения шурфа в пойменной части, разработка шурфа была остановлено.

Археологического и палеофаунистического материала не обнаружено.

По окончании работ проведена рекультивация шурфа.

Шурф №4 (Рис. 9, 93-98).

Южный сектор Участка №1, в северо-западной части огорода заброшенного домовладения по адресу: ул. Прибрежная, 158 (у его западной границы), на слабом уклоне северо-восточной экспозиции, в 30 м южнее р.Фесковская.

Размер 2x1 м, глубина 0,66 м, ориентирован по сторонам света и вытянут по оси С-Ю. Координаты шурфов в системе WGS-84: N53°46'41,7144" E87°18'28,1700".

Стратиграфия шурфа (по южной стенке)

№	Мощность, см	Описание
1	32	Слабозадернованный, рыхлый (перекопанный) гумусный горизонт темно-серого цвета с редкой мелкой галькой, подошва резкая, неровная.
2	10 (ЮВ угол)-25 (ЮЗ угол)	Серо-бурая супесь с линзами серого суглинка и разреженными узкими буро-рыжими клиньями ожелезнения, редким гравием,

		с серой гумусированной прослойкой мощностью 5-7 см в подошве. Подошва понижается к ЮЗ углу шурфа, с увеличением насыщенности гумусированной прослойки (без увеличения ее мощности). По восточной стенке падения подошвы не наблюдается: в северном направлении происходит уменьшение мощности серо-бурой супеси до слияния гумусированной подошвы слоя со слоем 1.
3	25 (видимая)	Серо-бурый, рыжеватый песок с линзой серого суглинка (мощность до 15 см), с вертикальными узкими клиньями ожелезнения.

Археологического и палеофаунистического материала не обнаружено.

По окончании работ шурф рекультивирован.

Шурф № 5 (Рис. 9, 100-111).

Южный сектор Участка №1, в 25 м северо-восточнее его юго-западной границы, в 7 м южнее дороги ул. Прибрежная, на горизонтальной залесованной площадке у бровки террасы р. Томь.

Размер 3x1 м, глубина 1,15 м, ориентирован по сторонам света и вытянут по оси С-Ю. Координаты шурфа в системе WGS-84: N53°46'39,3960" E87°18'24,6708.

Первоначально размечен размером 2x1 м. В связи с обнаружением в шурфе щебнистой отсыпки выравнивания склона террасы, с повышением мощности отсыпки по склону до 1 м к южной стенке шурфа, шурф был изучен на данную глубину, после чего была выполнена прирезка 1x1 м к северной стенке шурфа.

Стратиграфия (по восточной стенке):

№	Мощность, север – юг, см	Описание
1	15-93	Задренованная темно серая щебнистая отсыпка с заполнением крошкой каменного угля, кровля горизонтальная, подошва понижается к югу с повышением мощности слоя, граница подошвы резкая.
2	30-25	Серый, с буроватым оттенком, гумус, слабо суглинистый, с включением гравия, древесного угля, фрагментами резины. От центра стенки в южном направлении в слое простирается выброс буро-серого суглинка с гумусными пятнами. Подошва неровная, слабо читаемая (см. профиль северной стенки, рис. 109). Кровля и подошва понижаются к югу.
3	34-0	Погребенный гумусный горизонт темно-серого цвета, с уменьшением мощности к югу (падение кровли), подошва горизонтальная, волнистая, переход к нижележащему слою постепенный.
4	40 (видимая)	Серо-бурый суглинок с вертикальными узкими буро-рыжими клиньями ожелезнения.

Археологического и палеофаунистического материала не зафиксировано. По окончании работ шурф рекультивирован.

Шурф № 6 (Рис. 9, 111-2, 112-116).

Северо-западный сектор Участка №1, северо-северо восточнее примыкания ул. Даргомыжского к ул. Фесковская, в южной части

домовладения по ул. Фесковская, 160, на горизонтальной, залесованной площадке.

Размер 2x1 м глубина 1,15 м, ориентирован по сторонам света и вытянут по оси С-Ю. Координаты шурфов в системе WGS-84: N53°46'41,3760" E87°18'20,1204".

Стратиграфия (по северной стенке)

№	Мощность, см	Описание
1	53	Слабозадернованный, гумусный горизонт темно-серого цвета, с обилием древесных корней, подошва волнистая, переход постепенный. Можно разделить на 2 слоя: 1.1: рыхлый, с современным мусором, мелкой галькой, древесным углем, переход подошвы слабо читаем, но четкий (мощность 26 см); 1.2.: Более светлый с большим содержанием суглинка. Предположительно, представляет собой иллювиальный горизонт гумусного горизонта (перекопанного слоя 1.1.), мощность 27 см.
2	45 (видимая)	Тяжелый серо-бурый суглинок с обилием рыже-бурых вертикальных узких клиньев ожелезнения.

Археологического и палеофаунистического материала не зафиксировано. По просьбе хозяина участка (ул. Фесковская, 160) шурф не рекультивировался и оставлен незакопанным под хозяйственные нужды.

Шурф № 7 (рис. 9, 117-121).

Северо-западный сектор Участка №1, в его восточной части, на его юго-восточной границе, в 70 м западнее-юго-западнее перекрестка ул. Мурманская-Магнитогорская, у дороги (юго-восточнее), в парковой зоне, на задернованном участке с отдельными деревьями.

Размер 2x1 м глубина 1,23 м, ориентирован по сторонам света и вытянут по оси С-Ю. Изучен до уровня грунтовых вод. Координаты шурфа в системе WGS-84: N53°46'45,7536" E87°18'31,1940".

Стратиграфия (по южной стенке)

№	Мощность, см	Описание
1	18	Задернованный гумусный горизонт, темно-серый, с современным мусором. Подошва неровная, резкая.
2	12	Отсыпка черного цвета – щебень, дресва, с каменноугольной крошкой
3	40	Отсыпка галька и валуны с песчаным заполнением.
4	70 (видимая)	Щебень с суглинистым заполнением.
-	-	Уровень грунтовых вод.

Археологического и палеофаунистического материала не зафиксировано. По окончании работ шурф рекультивирован.

Шурф № 8 (Рис. 9, 122-127).

Северо-западный сектор Участка №1, в его восточной части, на его северо-западной границе, в 80 м западнее-юго-западнее перекрестка ул. Мурманская-Магнитогорская, за автобусной остановкой «Байдаевский мост» (на ул. Магнитогорская), в парковой зоне, на задернованном участке с отдельными деревьями.

Размер 2x1 м, глубина 2,4 м, ориентирован по сторонам света и вытянут по оси С-Ю. Координаты шурфав системе WGS-84: N53°46'46,9776" E87°18'29,7684"

Стратиграфия (по южной стенке)

№	Мощность, см	Описание
1	20	Задернованный суглинистый гумусный серо-буроватый горизонт, с современным мусором. Подошва неровная, волнистая, резкая.
2	68	Отсыпка черного цвета – щебень, дресва, с каменноугольной крошкой*. Подошва неровная, резкая.
3	118 (восток)-155 (запад)	Перемешанный слой бурого суглинка с гумусом, с преобладанием гумусного заполнения в кровле (25 см(и по подошве (5 см). Подошва резкая с падением к западу.
4	10 (ЮЗ угол)-40 (ЮВ) (видимая)	Тяжелый серый суглинок с вертикальными узкими клиньями ожелезнения буро-рыжего цвета.

*на контакте слоев 2 и 3 обнаружена монета достоинством «2 коп» 1961 г. выпуска; и фрагмент донца тарелки Дмитровского фарфорового завода с вертикально расположенным клеймом «ДФЗ 62» и по окружности, между аббревиатурой и годом – надпись «Вербилки». Вид клейма соответствует образцу клейма 1954-1965 гг. (интернет источник: dvaveka.ru/spravochnik/marki-fa).

Археологического и палеофаунистического материала не зафиксировано. По окончании работ шурф рекультивирован.

Шурф № 9 (Рис. 9, 128-132).

Южный сектор Участка №1, в центральной части участка по адресу: ул. Фесковская, 151, на неиспользуемой в момент проведения работ части огорода, на слабом уклоне северной экспозиции.

Размер 2x1 м, глубина 1,0 м, ориентирован по сторонам света и вытянут по оси С-Ю. Координаты шурфа системе WGS-84: N53°46'42,0528" E87°18'25,2720"

Стратиграфия (по западной стенке)

№	Мощность, см	Описание
1	15	Слабозадернованный гумусный горизонт темно-серого цвета с редким гравием, граница с нижележащим слоем нечеткая, подошва волнистая.
2	30	Серо-буроватый легкий суглинок, с редкими рыже-бурыми пятнами ожелезнения. Переход к нижележащему слою постепенный, пятнами.
3	25 (видимая)	Буро-рыжий (ожелезненный), яркий суглинок. Подошва волнистая, с узкими вертикальными затеками в нижележащий слой.
4	32 (видимая)	Серо-бурый песок с прослойками и линзами тяжелого серого суглинка мощностью до 5 см, с узкими вертикальными буро-рыжими корневыми затеками вышележащего слоя.

Археологического и палеофаунистического материала не зафиксировано. По окончании работ шурф рекультивирован.

Шурф № 10 (Рис. 9, 133-148).

Южный сектор Участка №1, на участке заброшенного домовладения по адресу: ул. Прибрежная, 158 (к северу от ворот), на горизонтальной

обильно заросшей травой площадке, в 30 м юго-юго-восточнее шурфа № 1, в 10 м восточнее шурфа № 2.

Размер 2x1 м, глубина 1,1 м, ориентирован по сторонам света и вытянут по оси С-Ю. Координаты шурфа в системе WGS-84: N53°46'40,0584" E87°18'29,0592".

Стратиграфия (по северной стенке)

№	Мощность, см	Описание
1	10-15	Слабозадернованный рыхлый гумусный горизонт темно-серого цвета с каменоуглистым заполнением, гравием и мусором. Подошва неровная, слабочитаемая.
2	18-25	Серо-буроватый гумусированный горизонт, с редким гравием, редкими мелкими пятнами бурого суглинка. Подошва нечеткая, волнистая. В подошве обнаружен материал, представленных фрагментами неорнаментированной керамики (включая поливную) на глубине от 21 см от поверхности и ниже. Предположительно является перекопанным горизонтом литологического слоя 3.
3	30	Погребенная почва – гумусный горизонт темно-серого цвета – культурный слой . Переход к нижележащему слою постепенный, вертикальными затеками. Археологический материал* залегает в кровле горизонта на контакте со литологическим слоем 2, преимущественно в центральной и северной частях шурфа на уровне 21-31 см от дневной поверхности (Рис. 139-145).
5	45 (видимая)	Тяжелый буро-бежевый суглинок с рыже-бурыми пятнами и вертикальными узкими клиньями ожелезнения.

*Археологический материал культурного слоя (литологический слой № 3) представлен фрагментами бурой и серой неорнаментированной гончарной керамики (Рис. 139-142), металлическим хвостовиком (?) ножа квадратного поперечного сечения, железным кресалом и кресальным кремнем (Рис. 143-145).

По окончании работ шурф рекультивирован.

Шурф № 11 (Рис. 9, 149-156).

Южный сектор Участка №1, у западного фасада жилого дома по адресу: ул. Прибрежная, 160, у его юго-западного угла, на задернованной, горизонтальной площадке (тропинке), в 23 м западнее-северо-западнее шурфа № 2.

Размер шурфа 2x1 м, глубина 1,05 м, ориентирован по сторонам света и вытянут по оси С-Ю. Координаты шурфа в системе WGS-84: N53°46'40,0980" E87°18'27,3204"

Стратиграфия шурфа № 11 (по южной стенке)

№	Мощность, см	Описание
1	30 (ЮВ угол) - 42 (ЮЗ угол)	Задернованный рыхлый гумусный горизонт темно-серого цвета с легким бурым оттенком, с концентрацией мусора в верхней части (стекло, гвозди, каменный уголь, фрагменты кирпича, кости). Подошва слабо читаемая, ямчатая, с перепадами, с падением (углублением) у юго-западного угла шурфа. Археологический материал обнаружен в подошве слоя на глубине 30-36 см от поверхности*.

2	10-15	Гумусный горизонт темно-серого цвета. От вышележащего слоя отличается отсутствием мусора и буроватого оттенка. Падение кровли к ЮЗ углу шурфа*. Подошва волнистая, переход к нижележащему слою постепенный.
3	20	Суглинок серого цвета (иллювиальный горизонт слоя 2) с темно серыми гумусированными линзами в подошве. Подошва волнистая, переход постепенный.
4	28 (видимая)	Суглинок буро-бежевого цвета с рыже-бурыми пятнами ожелезнения и вертикальными узкими серыми гумусированными клиньями.

*Археологический материал представлен грузилом на плоской гальке со следами односторонних встречных сколов с противоположащих сторон, фрагментами керамики (см. описание материала).

С учетом позиции залегания подобного материала в шурфах № 2, 10, и состояния кровли литологического слоя № 2 (перекопан), зафиксированный в данном шурфе № 11 материал (за исключением фрагмента венчика поливной керамики), первоначально залегал в литологическом слое № 2, являющегося культурным слоем, и перемещен в слой № 1, сформированный в результате перекопа.

По окончании работ шурф рекультивирован.

Шурф № 12 (Рис. 9, 157-164).

Южный сектор Участка №1, у южного фасада жилого дома по ул. Прибрежная, 156, в палисаднике, на задернованной, ровной, горизонтальной площадке, в 33 м восточнее шурфа № 10.

Размер 2x1 м, глубина 0,85 м, ориентирован по сторонам света и вытянут по оси С-Ю. Координаты шурфа в системе WGS-84: N53°46'40,0584" E87°18'30,8448".

Стратиграфия (по южной стенке)

№	Мощность, см	Описание
1	35	Задернованный, рыхлый, гумусный горизонт темно-серого цвета с легким бурым оттенком, с редким мусором в верхней части. Подошва слабо читаемая, ямчатая. Археологический материал представлен фрагментом керамики на глубине 28 см от поверхности в ЮЗ углу шурфа, а также остеологическим материалом* (см. описание материала).
2	10-15	Гумусный горизонт темно-серого цвета. От вышележащего слоя отличается отсутствием мусора и буроватого оттенка. Подошва волнистая, переход к нижележащему слою постепенный.
3	25	Суглинок серого цвета (иллювиальный горизонт слоя 2) с потемнением к подошве. Подошва волнистая, переход постепенный.
4	10-15 (видимая)	Суглинок буро-бежевого цвета с рыже-бурыми пятнами ожелезнения и вертикальными, узкими, серыми гумусированными клиньями.

*Археологический материал представлен фрагментом тулова гончарного керамического сосуда серо-бурого цвета (Рис. 160), и остеологическим материалом (см. описание материала).

С учетом позиции залегания подобного материала в шурфах № 2, 10, зафиксированный в данном шурфе материал, первоначально залегал в литологическом слое № 2, являющимся культурным слоем, и приурочен к слою № 1 в результате перекопа слоя № 2.

По окончании работ шурф рекультивирован.

ВОАН «Новокузнецк. Селище Фески»

Границы территории выявленного объекта определены на основании археологических земельных раскрытий и анализа общей геоморфологической ситуации участка работ, в соответствии с методикой определения границ территорий объектов археологического наследия, рекомендованной к применению письмом Министерства культуры Российской Федерации от 27.01.2012 № 12-01-39/05-АБ (далее - Методика) (Рис. 165):

1. На участках фиксации культурного слоя;
2. Антропогенной ситуации, отражающей техногенное воздействие на объект в момент его выявления (п. 3.2. Методики);
3. Территории нахождения археологического материала (п. 6.2. Методики);
4. Картографической информации, отражающей место расположения исторического населенного пункта д. Фесковская (Фески, Феськи) (Рис. 6);

Согласно п. 7.2 Методики границы территории объекта археологического наследия устанавливаются на расстоянии не менее 25 м от мест скопления археологического материала культурного слоя (шурфов №2, 10).

При проведении южной границы объекта, пролегающей по южной обочине дороги ул. Прибрежная, данное расстояние уменьшено (13 м) по следующим причинам:

В ходе опроса жителей ул. Прибрежная выявлено, что участки правобережной террасы р. Томь южнее проселочной дороги улицы отсыпаны щебнем в виду подмыва террасы в ходе паводков, а также с целью формирования примыкающих к дороге площадок в пойме р. Томь до уровня дороги ул. Прибрежная, и размещения там гаражей.

Этот факт подтверждается следующими данными:

- в точке фотофиксации Ф22, на ровной отсыпанной, частично задернованной и залесованной площадке, у ее южной бровки обнаружена скважина диаметром 0,3 м и глубиной до 0,8 м. На всю видимую глубину скважины участок в данной секторе сложен щебнистой отсыпкой (Рис. 9, 17-19, 165);

- в районе точки фотофиксации Ф2, проведенной у западного борта дорожной срезки (ведущей в пойму р. Томь к воде), борт срезки на всю глубину видимую глубину (1 м), сложен щебнистой отсыпкой с суглинистым темным заполнением (Рис. 9, 22-23, 165);

- согласно стратиграфической ситуации шурфа № 5, расположенного в 9 м южнее дороги ул. Прибрежная, на горизонтальной залесованной площадке у бровки надпойменной террасы. По восточной стенке шурфа читается щебнистая отсыпка с понижением её подошвы (при горизонтальной кровле), в виду чего мощность отсыпки увеличивается до 0,9 м в южной части шурфа. Мощность погребенного гумусного горизонта, к которому приурочен культурный слой в шурфах № 2, 10, также уменьшается в южном направлении до полного исчезновения (срезка, либо склоновые процессы террасы) (Рис. 9, 102-103, 107-108, 165). На основании данных шурфа № 5 **южная граница** объекта проведена по линии запад-

восток по широте фиксации погребенной гумусированной почвы шурфа (культуросодержащего слоя).

Северная граница. Шурфы (№1, 11, 12), содержащие переотложенный археологический материал (в шурфе № 1 на подошве современного пахотного горизонта), включены в границы территории объекта на основании п. 6.2. Методики («границы объекта включают в себя территорию нахождения археологического материала, в том числе подъемного материала»). С учетом отсутствия данных о том, является ли данный материал только переотложенным (сохранившим свое территориальное первоначальное положение) либо перемещенным в ходе деятельности расположенного здесь микрорайона - п. Байдаевка, северная граница объекта отведена от шурфа № 1 (содержащего переотложенный материал) в северном направлении на 10 м. Территория шурфа № 4 (расположен в 22 м северо-восточнее шурфа № 1) в границы объекта не включена в связи с отсутствием в нем археологического материала и фиксации периодических подтоплений данной территории при подпоре р.Фескова, происходящих согласно пояснений местных жителей до настоящего времени.

Западная граница проложена между шурфом № 6 (материал не зафиксирован) и шурфом 11 (содержащем скопление археологического материала), на границе участков ул. Прибрежная, 168, 170, без включения участка № 170 в виду его значительной застройки.

Восточная граница установлена в 10 метрах восточнее шурфа № 12 по бровке склона правого берега р. Фескова (в настоящее время склон отсыпан).

Хронологическая принадлежность материала. В соответствии с планом д. Фесковой 1826 г., основная часть деревни на момент составления плана располагалась на левом приустьевом участке р. Феськовой (восточнее участка работ) и была вытянута вдоль правого берега р. Томь. Выявленный объект расположен на правом берегу р. Феськовой. На момент составления плана 1826 г. участок работ занимался пашнями (Рис. 6). В связи с вышеизложенным, Объект, предположительно, является периферийной частью деревни, распространившейся на участок обследования (фиксации материала) после момента составления плана, что хронологически укладывается в особенности обнаруженного материала, и позволяет датировать Объект сер. – II половиной XIX века.

Координаты углов поворота ВОАН «Новокузнецк. Селище Фески»

№ точки	Y	X	WGS-84: сев. широта; вост. долгота
1	2223552,055	448985,1428	53°46'41.376"; 87°18'24.013"
2	2223642,150	448985,6276	53°46'41.440"; 87°18'28.931"
3	2223649,208	448982,7110	53°46'41.349"; 87°18'29.319"
4	2223684,814	448956,2994	53°46'40.514"; 87°18'31.287"
5	2223684,780	448941,3357	53°46'40.030"; 87°18'31.298"
6	2223681,331	448934,6081	53°46'39.810"; 87°18'31.116"
7	2223616,850	448931,1175	53°46'39.664"; 87°18'27.598"
8	2223552,304	448930,9985	53°46'39.626"; 87°18'24.075"

Площадь ВОАН «Новокузнецк. Селище Фески» 6282,6113 кв. м.

Южный участок, левый берег р. Томь, (далее – Участок №2)

Границы участка описаны 21 характерной координатной точкой. Площадь участка - 6,2699 га. (Рис. 4)

Участок №2 сложной в плане конфигурации, расположен на 1-й левобережной надпойменной террасе р. Томь. Вытянут по линии ЗСЗ-ВЮВ, занимает примыкающую к Притомскому шоссе территорию (включая и само шоссе), ведущему из г. Новокузнецк в г. Междуреченск. Неофициально местность в районе Участка №2 называется «Карьеры» (Рис. 3-4, 7-8).

Северо-западная граница Участка №2 пролегает по подошве склона террасы р. Томь, выложенного бетонными плитами (Рис. 166-168) с устроенной по бровке галечной дорогой к месту переработки гальки в щебень (Рис. 166, 169). Западный сектор участка занят множественными дорогами и выровненными площадками, на севере примыкает к насыпи съезда с Байдаевского моста (Притомское шоссе), с юга - к затопленным карьерам по добыче гальки, пункту её складирования и переработки (Рис. 166, 170).

Южный сектор представляет собой дамбу, устроенную через затопленный карьер и ведущую к дому отдыха и дачам (Рис. 166, 171).

В центральном секторе, у западного берега затопленного карьера обнаружено 2 параллельные траншеи, ориентированные по линии ЮЮЗ-ССВ, протяженностью 90 м шириной 1,5 м глубиной до 0,8 м, до уровня воды карьера. Борты траншей сложены заиленным песком бурого цвета, галькой с многочисленными остатками деревьев, мусором (Рис. 166, 172). Согласно опросу, данные траншеи проложены с целью устранения несанкционированного пляжа в виду запрета на купание в карьерах.

От центра Участка №2 в восточном направлении проложена дамба высотой 2 м с устроенной по ее поверхности дорогой, отделяющая затопленный карьер от шоссе Притомское (Рис. 166, 173-175). Южная часть восточного сектора представляет собой залесованный участок с луговой растительностью, а также занята южным склоном насыпи Притомского шоссе (Рис. 166, 176-178).

Северная территория Участка №2 также занята луговой растительностью, площадками насыпей высотой до 6 м, отходящими от Притомского шоссе, с выложенными бетонными плитами склонами (Рис. 166, 179-183).

В результате осмотра сделан вывод о неперспективности Участка №2 в части обнаружения археологических объектов, в связи с длительной и значительной антропогенной нагрузкой на участок – разработку карьеров по добыче гальки, строительства дорог.

Местность, без явного антропогенного вмешательства зафиксирована вне границ Участка №2:

в 30 м севернее северной границы Участка №2 (в районе точки фотофиксации Ф14), представляет собой левобережную протоку р. Томь, и ее пойму с луговой растительностью и тополями, сложенную мелким, илистым, задернованным бурым песком (Рис. 166, 184);

в 70 м северо-западнее северо-западной границы (точка фотофиксации Ф1) – низкая залесованная пойма левого берега р. Томь, также сложенная мелким, илистым, бурым, слабозадернованным песком с включением гальки (Рис. 166, 185).

Шурфы в границах Участка №2 (южного, левого берега р. Томь) закладывались размером 1x1 м, так как Участок №2 предварительно был определен как участок низкой поймы и не предполагал больших глубин для достижения аллювиальных фаций в шурфах, с расширением (шурф № 3) до 2x1 м в связи с обнаружением в нем кабельной коммуникации.

В границах Участка №2 заложено 4 разведочных раскрытия (3 шурфа, 1 зачистка). Общая площадь раскрытий составила 6 кв. м.

Шурф №1 (Рис. 166, 186-190).

Западный сектор Участка №2, в 5 м севернее его южной границы, у бровки северной террасы искусственного озера, сформированного в отработанном карьере по добыче гальки, на ровной пологой, задернованной площадке южной экспозиции.

Размер 1x1 м, глубина 0,96 м, ориентирован по сторонам света. Координаты шурфа в системе WGS-84: N53°46'23,0124" E87°18'46,2996".

Стратиграфия (северной стенке):

№	Мощность, см	Описание
1	20-44 (СВ угол)	Задернованная темно серая гумусированная супесь с обилием гальки. Подошва неровная, с падением в восточном направлении.
2	15	Щебень с каменноугольным и суглинистым заполнением, черного цвета. Кровля и подошва неровные, с падением в восточном направлении.
3	18-45 (СЗ угол)	Серая гумусированная супесь с обилием гальки. Падение кровли в восточном направлении. Подошва горизонтальная, неровная.
4	25 (видимая)	Бурый мелкий, заиленный (?) песок* с редкой галькой, с линзой крупнозернистого песка в северо-восточном углу шурфа.

*В настоящее время данные отложения фиксируются в пойменных отложениях по левому берегу р. Томи (Рис. 184-185).

По окончании работ проведена рекультивация шурфа.

Зачистка № 2 (Рис. 166, 191-195).

Центральная часть Участка №2, в 45 м северо-западнее карьерного озера, в южном борту полого понижающегося к востоку заросшего соснами участка, первоначально воспринятого как остатки первоначального рельефа.

Размер зачистки 2x0,8 м, глубина 1,05 м (в СЗ углу), ориентирована по сторонам света и вытянута по оси З-В. Координаты зачистки в системе WGS-84: N53°46'23,3893" E87°18'52,7289".

Стратиграфия (по северной стенке):

№	Мощность, см	Описание
1	87	Слабозадернованный горизонт щебня с каменноугольным и суглинистым заполнением, черного цвета. Подошва горизонтальная, резкая
2	15	Бурый, плотный, мелкозернистый песок с галькой, редким щебнем, мусором (стекло, кирпич)

Шурф № 3 (Рис. 166, 196-202).

Восточный сектор Участка №2, в 20 м западнее восточной границы, на заросшей травой кочковатой площадке, наклоненной к югу

Размер 2x1 м, глубина 0,76 м (по северной стенке), ориентирован по сторонам света и вытянут по оси С-Ю. Координаты шурфа в системе WGS-84: N53°46'22,4040" E87°19'08,8788".

Первоначально шурф был разбит размером 1x1 м. На глубине 0,5 м в южной части шурфа был обнаружен кабель в траншее, проходящий по линии запад-восток (Рис. 197), в связи с чем была выполнена прирезка к северной стенке шурфа.

Стратиграфия (по восточной стенке):

№	Мощность, см	Описание
1	23 (СВ угол)-10	Задернованный гумусный горизонт с гравием и галькой, темно серый гумусированная супесь с обилием гальки. Падение кровли к востоку, подошва горизонтальная, неровная, переход постепенный. В восточной части шурфа прорезается траншеей под кабель (рис. 201).
2	20	Бурый мелкий, заиленный (?) песок* с гравием. Подошва горизонтальная, резкая, неровная. В восточной части шурфа прорезается траншеей под кабель (рис. 201).
3	35 (видимая)	Пачка бурых и серо-бурых песков разной зернистости (сверху вниз: крупнозернистый – 20 см, мелкозернистый – 15 см, крупнозернистый с мелким гравием – 15 см). В восточной части шурфа прорезается траншеей под кабель на всю видимую глубину (рис. 201).

*В настоящее время данные отложения фиксируются в пойменных отложениях по левому берегу р. Томи (Рис. 184-185).

По окончании работ проведена рекультивация шурфа.

Шурф № 4 (Рис. 166, 203-207).

Восточный сектор Участка №2, в 13 м юго-западнее северо-восточной границы, на заросшей травой кочковатой площадке.

Размер 1x1 м, глубина 1,12 м, ориентирован по сторонам света. Координаты шурфа в системе WGS-84: N53°46'24,8808" E87°19'04,7892".

Стратиграфия (по южной стенке):

№	Мощность, см	Описание
1	15	Задернованный темно серый гумусный горизонт. Подошва неровная, горизонтальная, резкая.
2	6	Галька с гравием, перемешанная с гумусом. Подошва горизонтальная, неровная, ямчатая, переход постепенный.
3	15	Легкий бурый суглинок, подошва волнистая, нечеткая, переход постепенный.
4	36	Бурый мелкий, заиленный (?) песок*, подошва четкая, волнистая, с падением к западу.
5	25 (ЮЗ угол) – 40 (видимая)	Крупнозернистый серо-буроватый песок. Падение кровли к западу.

*В настоящее время данные отложения фиксируются в пойменных отложениях по левому берегу р. Томи (Рис. 184-185).

По окончании работ проведена рекультивация шурфа.

По результатам археологических раскрытий в границах Участка №2, выяснено, что существующая дневная поверхность перекрывает либо

техногенные напластования, либо техногенные напластования с подстилающими их аллювиальными отложениями – пески разной зернистости – от мелких бурых заиленных песков, характеризующих прибрежные отложения со слабым течением, либо хорошо отсортированные средне и крупнозернистые пески вплоть до мелкого гравия. Археологического и палеофаунистического материала в границах Участка №2 не обнаружено.

По итогам ознакомления с архивным и картографическим материалом, учетной документацией, изучения результатов работ предыдущих археологических экспедиций установлено отсутствие на рассматриваемой территории объектов культурного наследия, включенных в единый государственный реестр объектов культурного наследия (памятников истории и культуры), выявленных объектов культурного наследия.

В результате натурного обследования землеотвода, проведенного А.В. Барковым, был обнаружен объект культурного наследия «Новокузнецк. Селище Фески».

Сведения о выявленном объекте были направлены в Комитет по охране объектов культурного наследия Кузбасса 14.07.2021 г.

Приказом Комитета по охране объектов культурного наследия Кузбасса от 23.07.2021 г. №209 обнаруженное селище включено в Перечень выявленных объектов археологического наследия.

Экспертом определено, что территория выявленного объекта культурного наследия «Новокузнецк. Селище Фески» полностью находится в границах земельных участков, отводимых под объект: «Строительство моста через р.Томь на шоссе Притомское Орджоникидзевского района г.Новокузнецка».

13. Перечень документов и материалов, собранных и полученных при проведении экспертизы, а также использованной для нее специальной, технической и справочной литературы

- Федеральный закон от 25.06.2002 г. №73-ФЗ «Об объектах культурного наследия (памятниках истории и культуры) народов Российской Федерации»;

- Постановление Правительства Российской Федерации от 15.07.2009 г. №569 «Об утверждении Положения о государственной историко-культурной экспертизе»;

- Методика определения границ территории объекта культурного наследия. Разработана Институтом археологии Российской академии наук в соответствии с Государственным контрактом №2023-01-41/05-11. Рекомендована к применению Министерством культуры Российской Федерации письмом от 27.01.2012 г. №12-01-39/05-АБ;

- Положение о порядке проведения археологических полевых работ и составления научной отчетной документации. Утверждено постановлением Бюро Отделения историко-филологических наук Российской академии наук от 20.06.2018 г. №32;

- Перечни объектов культурного наследия и выявленных объектов культурного наследия, расположенных на территории Кемеровской области -

Кузбасса // Сайт Комитета по охране объектов культурного наследия Кузбасса: <http://okn-kuzbass.ru/deyatelnost/gosudarstvennaya-okhrana/obekty-kulturnogo-naslediya/> (дата обращения 30.07.2021).

- Данные дистанционного зондирования земной поверхности – Программа SAS.Planeta;

- Публичная кадастровая карта <http://pkk5.ru/>.

- Геология месторождений угля и горючих сланцев СССР. Т. 7. Кузнецкий, Горловский бассейны и другие угольные месторождения Западной Сибири. Коллектив авторов, редактор В.И. Яворский. М., 1969. С. 154.

- Илюшин А.М. Отчет об археологических раскопках на Кузнецкой крепости в 1990г. // Архив МЗ КК. Ф. 3. Оп. 3. Д. 2; Илюшин А.М. Отчет об археологических раскопках на Кузнецкой крепости в 1991 г. // Архив МЗ КК. Ф. 3. Оп. 3. Д. 1.

- Кауфман А.О. Охранные археологические работы на Кузнецком острове в 1994 г. // Архив МЗ КК. Ф. 3. Оп. 3.

- Кузнецов Н.А. Отчет об охранных археологических работах на юге Кемеровской области в 1991 году // Архив МЗ КК. Ф. 3. Оп. 3.

- Кузнецов Н.А. Раскопки Есаульской курганной группы Сталинским краеведческим музеем в 1939 г. // Новокузнецкому краеведческому музею 70 лет. Новокузнецк, 1988. — С. 18-22; Кузнецов Н.А. Есаульская курганная группа // Кузнецкая старина. Новокузнецк, 2005. — Вып. 7. — С. 46-76.

- Кулемзин А.М. История изучения археологических памятников в Кемеровской области // Археология Южной Сибири. Кемерово, 1985. — С. 105-112.

- Кунгурова Н.Ю. Акт ГИКЭ от 29.08.2018 б/н в отношении земель ... по адресу: Кемеровская область, г. Новокузнецк, ул. Орджоникидзе, д. 14-Б». – Барнаул, 2018 // Сайт КООКНК // Раздел ГИКЭ // <http://okn-kuzbass.ru/deyatelnost/gosudarstvennaya-okhrana/gosudarstvennaya-istoriko-kulturnaya-ekspertiza/>.

- Кунгурова Н.Ю. Акт ГИКЭ от 03.10.2019 б/н документации ... объекта «Строительство сетей газоснабжения на территории Заводского, Кузнецкого, Орджоникидзевского районов г. Новокузнецка. 1, 2, 3 и 4 пусковые комплексы». – Барнаул, 2019 // Сайт КООКНК // Раздел ГИКЭ // <http://okn-kuzbass.ru/deyatelnost/gosudarstvennaya-okhrana/gosudarstvennaya-istoriko-kulturnaya-ekspertiza/>.

- Кунгурова Н.Ю. Акт ГИКЭ от 11.07.2019 б/н документации ... объекта «Завод по производству активированного угля» (Новокузнецкий ГО Кемеровской области) – Барнаул, 2019 // Сайт КООКНК // Раздел ГИКЭ // <http://okn-kuzbass.ru/deyatelnost/gosudarstvennaya-okhrana/gosudarstvennaya-istoriko-kulturnaya-ekspertiza/>.

- Кунгурова Н.Ю. Акт ГИКЭ от 07.04.2020 б/н документации ... объекта «Строительство сетей газоснабжения по 1, 2 и 3 этапу на территории Орджоникидзевского, Центрального, Куйбышевского, Заводского районов г. Новокузнецка...». – Барнаул, 2020 // Сайт КООКНК // Раздел ГИКЭ // <http://okn-kuzbass.ru/deyatelnost/gosudarstvennaya-okhrana/gosudarstvennaya-istoriko-kulturnaya-ekspertiza/>.

- Маркин С.В. Новые местонахождения каменного века на р. Томи // АО 1978 года. М., 1979. С. 131.
- Маркин С.В. Палеолитические памятники бассейна реки Томи. Новосибирск, 1986. — С. 6, 7.
- Мартюшов Р.А. Археологическая разведка на юге Кемеровской области в верхнем течении р. Томи в 2016 году // НФ-Д. Оп. 1. Р. 1. Д. 52.
- Мартюшов Р.А. Археологическая разведка на юге Кемеровской области в верхнем течении р. Томи в 2017 году // НФ-Д. Оп. 1. Р. 1. Д. 53.
- Мартюшов Р.А. Археологическая разведка в 2018 году на территории г. Новокузнецк, г. Осинники и Новокузнецкого района Кемеровской области // НФ-Д. Оп. 1. Р. 1. Д. 55.
- Мартюшов Роман Андреевич. Археологическая разведка в 2018 году на территории земельного участка, расположенного по адресу: обл. Кемеровская, г. Новокузнецк, ул. Орджоникидзе, д. 14-Б // НФ-Д. Оп. 1. Р. 1. Д. 56.
- Мартюшов Р.А. Археологическая разведка в 2019 году в Новокузнецком муниципальном районе Кемеровской области: отчёт о НИР // НФ-Д. Оп. 1. Р. 1. Д. 61.
- Мартюшов Р.А. Археологические раскопки в 2020 году на территории объекта культурного наследия федерального значения, памятнике археологии «Есаульские курганы» в Новокузнецком муниципальном районе Кемеровской области — Кузбасса: отчёт о НИР / Новокузнецкий краеведческий музей. Новокузнецк, 2021. — 143 с.
- Мартюшов Р.А. Археологическая разведка на юге Кемеровской области в верхнем течении р. Томи в 2016 году // НФ-Д. Оп. 1. Р. 1. Д. 52. Л. 16-17.
- Мартюшов Р.А. Археологическая разведка на юге Кемеровской области в верхнем течении р. Томи в 2017 году // НФ-Д. Оп. 1. Р. 1. Д. 53. Л. 16-17.
- Мартюшов Р.А. Археологическая разведка на юге Кемеровской области в верхнем течении р. Томи в 2017 году // НФ-Д. Оп. 1. Р. 1. Д. 53. Л. 17.
- Окладников А.П. Палеолитические находки в районе Старокузнецка // Из истории Кузбасса. Кемерово, 1964. С. 258-267.
- Пономарева Е.А. и др. Палеонтологическое обоснование новой стратиграфической схемы неогена и квартера Кузнецкой котловины (Отчет по результатам работ 1978-1980 гг.). 1980 г. // ФГУ Территориальный фонд по природным ресурсам и охране окружающей среды МПР России по Кемеровской области. ОФ №18817. (Рукопись). С. 67, 71.
- Постнов А.В. Акт ГИКЭ от 24.07.2017 № 27/17 документации ... по объекту «Расширение полигона ТБО (II очередь) с увеличением производительности до 450 тыс. т/год, площадка «Маркино», расположенного в г. Новокузнецке, Кемеровской области». – Новосибирск, 2017 // Сайт КООКНК // Раздел ГИКЭ // <http://okn-kuzbass.ru/deyatelnost/gosudarstvennaya-okhrana/gosudarstvennaya-istoriko-kulturnaya-ekspertiza/>.

- Симонов Д.А. Археологические исследования ОКН острог и город Кузнецк в МО Новокузнецк Кемеровской области в 2019 году. // Архив МЗ КК. Ф 3. Оп. 3.
- Соловьёв Л.И. География Кемеровской области. Природа: учебное пособие. Кемерово, 2006. — С. 91-92.
- Усков И.Ю. Формирование крестьянского населения Среднего Притомья в XVII – первой половине XIX в. Кемерово, 2005. С. 110.
- Чернышев Н.А. Дневник Археологической разведки в г. Сталинске и его окрестностях в 1939 г. Рукописный архив ИИМК. Ф. 35. Д. 212;
- Ширин Ю.В. К.А. Евреинов у истоков кузнецкого краеведения // Труды ТОКМ. Томск, 2000. Т. X. С. 132-140.
- Ширин Ю. В. К истории археологических исследований в Кондомо-Томских предгорьях / Ю. В. Ширин // Труды Музея археологии и этнографии Сибири им. В.М. Флоринского Томского государственного университета. Т. 1. Томск, 2002. Т. 1. С. 97-105.
- Ширин Ю.В. Археологические работы на Томи и Чулыме в 1940 г. // Труды Томского государственного объединенного историко-архитектурного музея. Томск, 1995. С. 57-64.
- Ширин Ю.В. Вклад У. Э. Эрдниева в исследование древнего прошлого Кузнецкого края // Кузнецкая старина. Новокузнецк, 2006. Вып. 8. С. 104-105.
- Ширин Ю.В. Археологические памятники г. Новокузнецка // Кузнецкая старина. Новокузнецк, 1993. — Вып. 1. — С. 10-45; Ширин Ю.В. Результаты археологических разведок в бассейне р. Кондомы // Из кузнецкой старины. Новокузнецк, 2010. — Вып. 1. — С. 4-42; Ширин Ю.В. Результаты археологических разведок в бассейне р. Абы // Из кузнецкой старины. Новокузнецк, 2012. — Вып. 3. — С. 4-33; Ширин Ю.В. Материалы археологических разведок на р. Томи // Из кузнецкой старины. Новокузнецк, 2015. — Вып. 6. — С. 4-75.
- Ширин Ю.В. Отчёт об археологической разведке НКМ в 1984 году в г. Новокузнецке Кемеровской области // НФ-Д. Оп. 1. Р. 1. Д. 6.
- Ширин Ю.В. Отчёт об археологической разведке Новокузнецкого краеведческого музея в 1985 году в Новокузнецком районе Кемеровской области // НФ-Д. Оп. 1. Р.1. Д. 37.
- Ширин Ю.В. Отчёт об археологических работах Новокузнецкого краеведческого музея в 1986 году в Новокузнецком районе Кемеровской области // НФ-Д. Оп. 1. Р. 1. Д. 19.
- Ширин Ю.В. Отчёт об охранных археологических работах на территории г. Новокузнецка в 1987 году // НФ-Д. Оп. 1. Р. 1. Д. 40.
- Ширин Ю.В. Отчёт об археологических работах НКМ на юге Кемеровской области в 1988 году // НФ-Д. Оп. 1. Р. 1. Д. 45.
- Ширин Ю.В. Археологические работы на юге Кузбасса и в Целинном районе Алтайского края в 1991 г. // Архив МЗ КК. Ф. 3. Оп. 3. Д. 3.
- Ширин Ю.В. Археологические работы на юге Кемеровской области в 1996 г. // Архив МЗ КК. Ф 3. Оп. 3. Д. 20.
- Ширин Ю.В. Охранные археологические работы на юге Кемеровской области в 1998 г. // Архив МЗ КК. Ф 3. Оп. 3. Д. 22.

- Ширин Ю.В. Охранные археологические работы на юге Кемеровской области в 2000 г. // Архив МЗ КК. Ф 3. Оп. 3. Д. 23; 24.

- Ширин Ю.В. Охранные археологические работы в исторической зоне «Кузнецк» и на юге Кемеровской области в 2003 г. // Архив МЗ КК. Ф 3. Оп. 3. Д. 26.

- Ширин Ю.В. Охранные и разведочные археологические работы на юге Кемеровской области и в Ельцовском районе Алтайского края в 2004 г. // Архив МЗ КК. Ф 3. Оп. 3. Д. 30.

- Ширин Ю.В. Археологические работы в Целинном районе Алтайского края и на юге Кемеровской области в 2006 г. // Архив МЗ КК. Ф 3. Оп. 3. Д. 33.

- Ширин Ю.В. Археологические работы на курганной группе Первомайская в Целинном районе Алтайского края и археологическая разведка на юге Кемеровской области в 2007 г. // Архив МЗ КК. Ф 3. Оп. 3. Д. 34.

- Ширин Ю.В. Археологические работы на территории МО г. Новокузнецк в 2009 г. // Архив МЗ КК. Ф 3. Оп. 3. Д. 38.

14. Обоснования вывода экспертизы

Результаты проведенного археологического обследования, историко-архивные изыскания и привлеченные источники содержат полноценные сведения о земельных участках проектируемого объекта, исчерпывающую информацию об объектах культурного наследия на рассматриваемой территории и соответствуют требованиям Федерального закона от 25.06.2002 г. №73-ФЗ «Об объектах культурного наследия (памятниках истории и культуры) народов Российской Федерации» (далее в тексте - Федеральный закон), необходимым для определения наличия или отсутствия объектов культурного наследия, включенных в единый государственный реестр объектов культурного наследия (памятников истории и культуры) народов Российской Федерации, выявленных объектов культурного наследия либо объектов, обладающих признаками объекта культурного наследия и согласования земляных, строительных, мелиоративных, хозяйственных работ, работ по использованию лесов (за исключением работ, указанных в пунктах 3, 4 и 7 части 1 статьи 25 Лесного кодекса Российской Федерации) и иных работ.

Согласно письму Комитета по охране объектов культурного наследия Кузбасса от 18.11.2020 №02/2260 на участке реализации проектных решений по титулу: «Строительство моста через р.Томь на шоссе Притомское Орджоникидзевского района г.Новокузнецка» отсутствуют объекты культурного наследия, включенные в единый государственный реестр объектов культурного наследия (памятников истории и культуры) народов Российской Федерации. Испрашиваемые земельные участки расположены вне зон охраны объектов культурного наследия и вне защитных зон объектов культурного наследия.

В результате проведенного в 2021 году А.В. Барковым (открытый лист №0638-2021 от 19.05.2021 г.) натурного обследования на территории земельных участков, отводимых под объект «Строительство моста через

р.Томь на шоссе Притомское Орджоникидзевского района г.Новокузнецка» выявлен объект археологического наследия «Новокузнецк. Селище Фески».

Приказом Комитета по охране объектов культурного наследия Кузбасса от 23.07.2021 г. №209 обнаруженное селище включено в Перечень выявленных объектов культурного наследия.

В соответствии с п.5. ст.16.1 Федерального закона выявленный объект культурного наследия подлежит государственной охране в соответствии с настоящим Федеральным законом до принятия решения о включении его в реестр либо об отказе во включении его в реестр.

Согласно пп. 1 п.1 ст. 5.1. Федерального закона на территории памятника или ансамбля запрещается проведение земляных, строительных, мелиоративных и иных работ, за исключением работ по сохранению объекта культурного наследия или его отдельных элементов, сохранению историко-градостроительной или природной среды объекта культурного наследия.

15. Вывод экспертизы

На основании проведенного обследования эксперт пришел к выводу, что на территории, подлежащей воздействию земляных, строительных, мелиоративных, хозяйственных работ, работ по использованию лесов (за исключением работ, указанных в пунктах 3, 4 и 7 части 1 статьи 25 Лесного кодекса Российской Федерации) и иных работ находится выявленный объект культурного наследия «Новокузнецк. Селище Фески».

Проведение земляных, строительных, мелиоративных, хозяйственных работ, работ по использованию лесов (за исключением работ, указанных в пунктах 3, 4 и 7 части 1 статьи 25 Лесного кодекса Российской Федерации) и иных работ на территории земельных участков, отводимых под объект «Строительство моста через р.Томь на шоссе Притомское Орджоникидзевского района г.Новокузнецка», невозможно (**отрицательное заключение**).

В соответствии со статьями 5.1, 28, 30, 31, 32, 36, 45.1 Федерального закона Заказчику необходимо:

- разработать в составе проектной документации раздел об обеспечении сохранности выявленного объекта культурного наследия «Новокузнецк. Селище Фески» или о проведении спасательных археологических полевых работ или проект обеспечения сохранности выявленного объекта культурного наследия либо плана проведения спасательных археологических полевых работ, включающих оценку воздействия проводимых работ на указанный объект культурного наследия (далее - документация или раздел документации, обосновывающий меры по обеспечению сохранности выявленного объекта культурного (археологического) наследия);

- получить по документации или разделу документации, обосновывающий меры по обеспечению сохранности выявленного объекта культурного (археологического) наследия) заключение государственной историко-культурной экспертизы и представить его вместе с указанной документацией в Комитет по охране объектов культурного наследия Кузбасса на согласование;

- обеспечить реализацию согласованной документации или раздела документации, обосновывающий меры по обеспечению сохранности выявленного объекта культурного (археологического) наследия).

16. Дата оформления заключения экспертизы – 03.08.2021 г.

Перечень приложений к Акту от 03.08.2021 г.:

Графические приложения

Рис. 1. г. Новокузнецк, Кемеровская область, 2021 г. Участок работ на картах Кемеровской области и г. Новокузнецка.

Рис. 2. г. Новокузнецк, Кемеровская область, 2021 г. Карта-схема с расположением участка обследования г. Новокузнецк.

Рис.3. г. Новокузнецк, Кемеровская область, 2021 г.Схема расположения участков работ на космоснимке Google (дата снимка июль 2020 г.).

Рис.4. г. Новокузнецк, Кемеровская область, 2021 г.Схема расположения участков работ на космоснимке Google с обозначением углов поворота (дата снимка июль 2020 г.).

Рис.5. г. Новокузнецк, Кемеровская область, 2021 г. Карта-схема расположения участков работ и ближайших археологических объектов (памятников).

Рис. 6. г. Новокузнецк, Кемеровская область, 2021 г. План д. Феськова, 1826 г. с приблизительным наложением северного участка работ (Участок №1) 2021 г.

Рис.7. г. Новокузнецк, Кемеровская область, 2021 г.Топографическая карта с расположением участков работ и точек фотофиксации.

Рис.8. г. Новокузнецк, Кемеровская область, 2021 г.Схема расположения участков работ и точек фотофиксации на космоснимке.

Рис.9. г. Новокузнецк, Кемеровская область, 2021 г. Участок №1. Схема расположения точек фотофиксации и шурфов на космоснимкеGoogle (дата снимка июль 2020 г.).

Рис.10. г. Новокузнецк, Кемеровская область, 2021 г. Участок №1. Южный сектор, пойма, точка Ф5 на схеме фотофиксации, вид с северо-запада.

Рис.11. г. Новокузнецк, Кемеровская область, 2021 г. Участок №1. Южный сектор, пойма, точка Ф5 на схеме фотофиксации, вид с востока.

Рис.12. г. Новокузнецк, Кемеровская область, 2021 г. Участок №1. Южный сектор, съезд с террасы в пойму, точка Ф2 на схеме фотофиксации, вид на пойму, с севера.

Рис.13. г. Новокузнецк, Кемеровская область, 2021 г. Участок №1. Южный сектор, съезд с террасы в пойму, точка Ф2 на схеме фотофиксации, вид на террасу с юго юго-запада.

Рис.14. г. Новокузнецк, Кемеровская область, 2021 г. Участок №1. Южный сектор, край террасы, ул. Прибрежная, точка Ф4 на схеме фотофиксации, вид с востока.

Рис.15. г. Новокузнецк, Кемеровская область, 2021 г. Участок №1. Южный сектор, край террасы, ул. Прибрежная, точка Ф4 на схеме фотофиксации, вид с запада.

Рис.16. г. Новокузнецк, Кемеровская область, 2021 г. Участок №1. Южный сектор, край террасы, ул. Прибрежная, восточнее границ участка обследования, точка Ф0 на схеме фотофиксации, вид с востока.

Рис.17. г. Новокузнецк, Кемеровская область, 2021 г. Участок №1. Южный сектор, край террасы, ул. Прибрежная, точка Ф22 на схеме фотофиксации, вид с севера.

Рис.18. г. Новокузнецк, Кемеровская область, 2021 г. Участок №1. Южный сектор, край террасы, ул. Прибрежная, точка Ф22 на схеме фотофиксации, вид с юга.

Рис.19. г. Новокузнецк, Кемеровская область, 2021 г. Участок №1. Южный сектор, край террасы, ул. Прибрежная, точка Ф22 на схеме фотофиксации, вид с северо-востока.

Рис.20. г. Новокузнецк, Кемеровская область, 2021 г. Участок №1. Южный сектор, край террасы, ул. Прибрежная, точка Ф23 на схеме фотофиксации, вид с севера.

Рис.21. г. Новокузнецк, Кемеровская область, 2021 г. Участок №1. Южный сектор, край террасы, ул. Прибрежная, точка Ф23 на схеме фотофиксации, вид с севера.

- Рис.22. г. Новокузнецк, Кемеровская область, 2021 г. Участок №1. Южный сектор, срезка борта террасы севернее точки Ф2 на схеме фотофиксации, вид с юго-востока.
- Рис.23. г. Новокузнецк, Кемеровская область, 2021 г. Участок №1. Южный сектор, срезка борта террасы севернее точки Ф2 на схеме фотофиксации, вид с востока.
- Рис.24. г. Новокузнецк, Кемеровская область, 2021 г. Участок №1. Южный сектор, ул. Прбрежная, 158, точка Ф21 на схеме фотофиксации, вид с юга.
- Рис.25. г. Новокузнецк, Кемеровская область, 2021 г. Участок №1. Южный сектор, ул. Фесковская, 151, точка Ф19 на схеме фотофиксации, вид с юго-запада.
- Рис.26. г. Новокузнецк, Кемеровская область, 2021 г. Участок №1. Южный сектор, вид с ул. Фесковская, точка Ф18 на схеме фотофиксации, вид с севера северо-востока.
- Рис.27. г. Новокузнецк, Кемеровская область, 2021 г. Участок №1. Южный сектор, ул. Прибрежная, 156А, точка Ф20 на схеме фотофиксации, вид с юго-запада.
- Рис.28. г. Новокузнецк, Кемеровская область, 2021 г. Участок №1. Южный сектор, ул. Прибрежная, 156, точка Ф25 на схеме фотофиксации, вид с востока.
- Рис.29. г. Новокузнецк, Кемеровская область, 2021 г. Участок №1. Южный сектор, вид на северо-восточную границу участка (устье р. Фесковская), точка Ф3 на схеме фотофиксации, вид с юго-востока.
- Рис.30. г. Новокузнецк, Кемеровская область, 2021 г. Участок №1. Южный сектор, вид на северо-восточную границу участка (р. Фесковская), точка Ф1 на схеме фотофиксации, вид с северо-востока.
- Рис.31. г. Новокузнецк, Кемеровская область, 2021 г. Участок №1. Южный сектор, вид на северо-восточную границу участка (р. Фесковская), точка Ф25 на схеме фотофиксации, вид с запада.
- Рис.32. г. Новокузнецк, Кемеровская область, 2021 г. Участок №1. Южный сектор, восточный угол, отсыпанный участок, точка Ф25 на схеме фотофиксации, вид с запада.
- Рис.33. г. Новокузнецк, Кемеровская область, 2021 г. Участок №1. Южный сектор, ул. Прибрежная, точка Ф24 на схеме фотофиксации, вид с севера.
- Рис.34. г. Новокузнецк, Кемеровская область, 2021 г. Участок №1. Северо-западный сектор, ул. Фесковская, точка Ф7 на схеме фотофиксации, вид с юга юго-запада.
- Рис.35. г. Новокузнецк, Кемеровская область, 2021 г. Участок №1. Северо-западный сектор, ул. Фесковская, точка Ф9 на схеме фотофиксации, вид с юго-запада.
- Рис.36. г. Новокузнецк, Кемеровская область, 2021 г. Участок №1. Северо-западный сектор, ул. Фесковская, точка Ф6 на схеме фотофиксации, вид с юго-запада.
- Рис.37. г. Новокузнецк, Кемеровская область, 2021 г. Участок №1. Северо-западный сектор, ул. Магнитогорская, точка Ф14 на схеме фотофиксации, вид с запада юго-запада.
- Рис.38. г. Новокузнецк, Кемеровская область, 2021 г. Участок №1. Северо-западный сектор, ул. Магнитогорская, точка Ф15 на схеме фотофиксации, вид с севера северо-запада.
- Рис.39. г. Новокузнецк, Кемеровская область, 2021 г. Участок №1. Северо-западный сектор, ул. Магнитогорская, точка Ф17 на схеме фотофиксации, вид с северо-востока.
- Рис.40. г. Новокузнецк, Кемеровская область, 2021 г. Участок №1. Северо-западный сектор, мост ул. Фесковская через р. Фесковская, точка Ф8 на схеме фотофиксации, вид с востока.
- Рис.41. г. Новокузнецк, Кемеровская область, 2021 г. Участок №1. Северо-западный сектор, ул. Фесковская – ул. Трубопроводная, точка Ф8 на схеме фотофиксации, вид с северо-запада.
- Рис.42. г. Новокузнецк, Кемеровская область, 2021 г. Участок №1. Северо-западный сектор, пер. Яблоневый, р. Фесковская, точка Ф12 на схеме фотофиксации, вид с запада северо-запада.

- Рис.43. г. Новокузнецк, Кемеровская область, 2021 г. Участок №1. Северо-западный сектор, пер. Яблоневого, р. Фесковская, точка Ф12 на схеме фотофиксации, вид с востока.
- Рис.44. г. Новокузнецк, Кемеровская область, 2021 г. Участок №1. Северо-западный сектор, северо-западная граница участка, р. Фесковская, точка Ф13 на схеме фотофиксации, вид с севера.
- Рис.45. г. Новокузнецк, Кемеровская область, 2021 г. Участок №1. Северо-западный сектор, ул. Даргомыжского, точка Ф10 на схеме фотофиксации, вид с юго-запада.
- Рис.46. г. Новокузнецк, Кемеровская область, 2021 г. Участок №1. Северо-западный сектор, северо-западная граница участка, точка Ф11 на схеме фотофиксации, вид с юго-запада.
- Рис.47. г. Новокузнецк, Кемеровская область, 2021 г. Участок №1. Северо-западный сектор, северо-западная граница участка точка Ф11 на схеме фотофиксации, вид с севера северо-запада.
- Рис.48. г. Новокузнецк, Кемеровская область, 2021 г. 38 м юго-восточнее Участка №1, точка Ф16 на схеме фотофиксации, вид с юго-юго-запада.
- Рис.49. г. Новокузнецк, Кемеровская область, 2021 г. Участок №1. Шурф № 1. Вид до начала работ, вид с юга.
- Рис.50. г. Новокузнецк, Кемеровская область, 2021 г. Участок №1. Шурф № 1. Вид до начала работ, яма и отвал, вид с юга.
- Рис.51. г. Новокузнецк, Кемеровская область, 2021 г. Участок №1. Шурф № 1. Вид до начала работ, просмотр отвала ямы, вид с юга.
- Рис.52. г. Новокузнецк, Кемеровская область, 2021 г. Участок №1. Шурф № 1. Разбивка шурфа, вид с юга.
- Рис.53. г. Новокузнецк, Кемеровская область, 2021 г. Участок №1. Шурф № 1. Разбивка шурфа, вид с юго-востока.
- Рис.54. г. Новокузнецк, Кемеровская область, 2021 г. Участок №1. Шурф № 1. Венчик керамики в слое, вид с юга.
- Рис.55. г. Новокузнецк, Кемеровская область, 2021 г. Участок №1. Шурф № 1. Венчик керамики в слое, вид с юга.
- Рис.56. г. Новокузнецк, Кемеровская область, 2021 г. Участок №1. Шурф № 1. Общий вид шурфа, вид с юга.
- Рис.57. г. Новокузнецк, Кемеровская область, 2021 г. Участок №1. Шурф № 1. Северная стенка, вид с юга.
- Рис.58. г. Новокузнецк, Кемеровская область, 2021 г. Участок №1. Шурф № 1. Восточная стенка, вид с запада.
- Рис.59. г. Новокузнецк, Кемеровская область, 2021 г. Участок №1. Шурф № 1. Фрагмент восточной стенки с материалом (керамика), вид с запада.
- Рис.60. г. Новокузнецк, Кемеровская область, 2021 г. Участок №1. Шурф № 1. Южная стенка, вид с севера.
- Рис.61. г. Новокузнецк, Кемеровская область, 2021 г. Участок №1. Шурф № 1. Западная стенка, вид с востока.
- Рис.62. г. Новокузнецк, Кемеровская область, 2021 г. Участок №1. Шурф № 1. Вид после рекультивации, с юга.
- Рис.63. г. Новокузнецк, Кемеровская область, 2021 г. Участок №1. Шурф № 2. Вид до начала работ, вид с севера.
- Рис.64. г. Новокузнецк, Кемеровская область, 2021 г. Участок №1. Шурф № 2. Вид до начала работ, вид с юга.
- Рис.65. г. Новокузнецк, Кемеровская область, 2021 г. Участок №1. Шурф № 2. Грузило на гальке в шурфе, вид с севера.
- Рис.66. г. Новокузнецк, Кемеровская область, 2021 г. Участок №1. Шурф № 2. Грузило на гальке в шурфе, вид с запада.

- Рис.67. г. Новокузнецк, Кемеровская область, 2021 г. Участок №1. Шурф № 2. Грузило на гальке в шурфе, вид сверху.
- Рис.68. г. Новокузнецк, Кемеровская область, 2021 г. Участок №1. Шурф № 2. Грузило на гальке в шурфе с профилем подстилающего слоя, вид с севера.
- Рис.69. г. Новокузнецк, Кемеровская область, 2021 г. Участок №1. Шурф № 2. Разметка прирезки к шурфу, вид с юга.
- Рис.70. г. Новокузнецк, Кемеровская область, 2021 г. Участок №1. Шурф № 2. Разметка прирезки к шурфу, вид с севера северо-востока.
- Рис.71. г. Новокузнецк, Кемеровская область, 2021 г. Участок №1. Шурф № 2. Зачистка кровли культурного слоя, материал. Вид с востока.
- Рис.72. г. Новокузнецк, Кемеровская область, 2021 г. Участок №1. Шурф № 2. Фрагмент зачистки кровли культурного слоя, материал. Вид с востока.
- Рис.73. г. Новокузнецк, Кемеровская область, 2021 г. Участок №1. Шурф № 2. Зачистка кровли культурного слоя, материал (фрагмент керамики). Вид с севера.
- Рис.74. г. Новокузнецк, Кемеровская область, 2021 г. Участок №1. Шурф № 2. Материал в слое (фрагменты костей). Вид с востока.
- Рис.75. г. Новокузнецк, Кемеровская область, 2021 г. Участок №1. Шурф № 2. Материал в слое (фрагменты костей). Вид с востока.
- Рис.76. г. Новокузнецк, Кемеровская область, 2021 г. Участок №1. Шурф № 2. Материал в слое (фрагменты костей). Вид с востока.
- Рис.77. г. Новокузнецк, Кемеровская область, 2021 г. Участок №1. Шурф № 2. Рабочий момент: описание стратиграфии.
- Рис.78. г. Новокузнецк, Кемеровская область, 2021 г. Участок №1. Шурф № 2. Общий вид на шурф, вид с юга.
- Рис.79. г. Новокузнецк, Кемеровская область, 2021 г. Участок №1. Шурф № 2. Общий вид на шурф, вид с юго-запада.
- Рис.80. г. Новокузнецк, Кемеровская область, 2021 г. Участок №1. Шурф № 2. Общий вид на шурф сверху (с юга).
- Рис.81. г. Новокузнецк, Кемеровская область, 2021 г. Участок №1. Шурф № 2. Северная стенка, вид с юга.
- Рис.82. г. Новокузнецк, Кемеровская область, 2021 г. Участок №1. Шурф № 2. Восточная стенка, вид с запада.
- Рис.83. г. Новокузнецк, Кемеровская область, 2021 г. Участок №1. Шурф № 2. Фрагмент нижней части профиля восточной стенки (у СВ угла шурфа), вид с запада.
- Рис.84. г. Новокузнецк, Кемеровская область, 2021 г. Участок №1. Шурф № 2. Южная стенка, вид с севера.
- Рис.85. г. Новокузнецк, Кемеровская область, 2021 г. Участок №1. Шурф № 2. Западная стенка, вид с востока.
- Рис.86. г. Новокузнецк, Кемеровская область, 2021 г. Участок №1. Шурф № 2. Вид после рекультивации, с юга.
- Рис.87. г. Новокузнецк, Кемеровская область, 2021 г. Участок №1. Шурф № 3. Вид до начала работ, с востока.
- Рис.88. г. Новокузнецк, Кемеровская область, 2021 г. Участок №1. Шурф № 3. Вид до начала работ, с юга.
- Рис.89. г. Новокузнецк, Кемеровская область, 2021 г. Участок №1. Шурф № 3. Общий вид шурфа, с юга.
- Рис. 90. г. Новокузнецк, Кемеровская область, 2021 г. Участок №1. Шурф № 3. Общий вид шурфа, с юго-запада.
- Рис. 91. г. Новокузнецк, Кемеровская область, 2021 г. Участок №1. Шурф № 3. Восточная стенка, с запада.
- Рис. 92. г. Новокузнецк, Кемеровская область, 2021 г. Участок №1. Шурф № 3. Вид после рекультивации, с юга.

- Рис.93. г. Новокузнецк, Кемеровская область, 2021 г. Участок №1. Шурф № 4. Вид до начала работ, с севера.
- Рис.94. г. Новокузнецк, Кемеровская область, 2021 г. Участок №1. Шурф № 4. Вид до начала работ, с юга.
- Рис.95. г. Новокузнецк, Кемеровская область, 2021 г. Участок №1. Шурф № 4. Общий вид шурфа, с юга.
- Рис.96. г. Новокузнецк, Кемеровская область, 2021 г. Участок №1. Шурф № 4. Общий вид шурфа, с севера.
- Рис.97. г. Новокузнецк, Кемеровская область, 2021 г. Участок №1. Шурф № 4. Южная стенка, с севера.
- Рис.98. г. Новокузнецк, Кемеровская область, 2021 г. Участок №1. Шурф № 4. Восточная стенка, вид с юго-запада.
- Рис.99. г. Новокузнецк, Кемеровская область, 2021 г. Участок №1. Шурф № 4. Вид после рекультивации, с юга.
- Рис.100. г. Новокузнецк, Кемеровская область, 2021 г. Участок №1. Шурф № 5. Вид до начала работ, с севера.
- Рис.101. г. Новокузнецк, Кемеровская область, 2021 г. Участок №1. Шурф № 5. Вид до начала работ, с юга.
- Рис.102. г. Новокузнецк, Кемеровская область, 2021 г. Участок №1. Шурф № 5. Общий вид до начала прирезки к шурфу, с северо-запада.
- Рис.103. г. Новокузнецк, Кемеровская область, 2021 г. Участок №1. Шурф № 5. Общий вид до начала прирезки, с запада.
- Рис.104. г. Новокузнецк, Кемеровская область, 2021 г. Участок №1. Шурф № 5. Разметка прирезки к шурфу, вид с севера.
- Рис.105. г. Новокузнецк, Кемеровская область, 2021 г. Участок №1. Шурф № 5. Разметка прирезки к шурфу, вид с юга.
- Рис.106. г. Новокузнецк, Кемеровская область, 2021 г. Участок №1. Шурф № 5. Общий вид шурфа, вид с юга.
- Рис.107. г. Новокузнецк, Кемеровская область, 2021 г. Участок №1. Шурф № 5. Восточная стенка, вид с запада.
- Рис.108. г. Новокузнецк, Кемеровская область, 2021 г. Участок №1. Шурф № 5. Фрагмент южной части восточной стенки с обозначением стратиграфических слоев, вид с запада.
- Рис.109. г. Новокузнецк, Кемеровская область, 2021 г. Участок №1. Шурф № 5. Северная стенка с обозначением стратиграфических слоев, вид с юга.
- Рис.110. г. Новокузнецк, Кемеровская область, 2021 г. Участок №1. Шурф № 5. Рабочий момент: описание стратиграфической ситуации, вид сверху (с запада).
- Рис.111. г. Новокузнецк, Кемеровская область, 2021 г. Участок №1. Шурф № 5. Вид после рекультивации, с юга.
- Рис. 112. г. Новокузнецк, Кемеровская область, 2021 г. Участок №1. Шурф № 6. Вид до начала работ, с юга.
- Рис.113. г. Новокузнецк, Кемеровская область, 2021 г. Участок №1. Шурф № 6. Вид до начала работ, с севера.
- Рис.114. г. Новокузнецк, Кемеровская область, 2021 г. Участок №1. Шурф № 6. Общий вид на шурф, с севера.
- Рис.115. г. Новокузнецк, Кемеровская область, 2021 г. Участок №1. Шурф № 6. Восточная стенка, вид с запада.
- Рис.116. г. Новокузнецк, Кемеровская область, 2021 г. Участок №1. Шурф № 6. Северная стенка, вид с юга.
- Рис.117. г. Новокузнецк, Кемеровская область, 2021 г. Участок №1. Шурф № 7. Вид до начала работ, с юга.
- Рис.118. г. Новокузнецк, Кемеровская область, 2021 г. Участок №1. Шурф № 7. Общий вид на шурф, с юга.

- Рис.119. г. Новокузнецк, Кемеровская область, 2021 г. Участок №1. Шурф № 7. Восточная стенка, с запада.
- Рис.120. г. Новокузнецк, Кемеровская область, 2021 г. Участок №1. Шурф № 7 Южная стенка, с севера.
- Рис.121. г. Новокузнецк, Кемеровская область, 2021 г. Участок №1. Шурф № 7. Вид после рекультивации, с юга.
- Рис.122. г. Новокузнецк, Кемеровская область, 2021 г. Участок №1. Шурф № 8. Вид до начала работ, с севера.
- Рис.123. г. Новокузнецк, Кемеровская область, 2021 г. Участок №1. Шурф № 8. Вид до начала работ, с запада.
- Рис.124. г. Новокузнецк, Кемеровская область, 2021 г. Участок №1. Шурф № 8. Общий вид на шурф, с севера.
- Рис.125. г. Новокузнецк, Кемеровская область, 2021 г. Участок №1. Шурф № 8. Южная стенка, с севера.
- Рис.126. г. Новокузнецк, Кемеровская область, 2021 г. Участок №1. Шурф № 8. Фрагмент южной стенки, с севера.
- Рис.127. г. Новокузнецк, Кемеровская область, 2021 г. Участок №1. Шурф № 8. Вид после рекультивации, с севера.
- Рис.128. г. Новокузнецк, Кемеровская область, 2021 г. Участок №1. Шурф № 9. Вид до начала работ, с востока.
- Рис.129. г. Новокузнецк, Кемеровская область, 2021 г. Участок №1. Шурф № 9. Вид до начала работ, с юго-востока.
- Рис.130. г. Новокузнецк, Кемеровская область, 2021 г. Участок №1. Шурф № 9. Общий вид на шурф, с востока.
- Рис.131. г. Новокузнецк, Кемеровская область, 2021 г. Участок №1. Шурф № 9. Западная стенка, вид с востока.
- Рис.132. г. Новокузнецк, Кемеровская область, 2021 г. Участок №1. Шурф № 9. Вид после рекультивации, с востока.
- Рис.133. г. Новокузнецк, Кемеровская область, 2021 г. Участок №1. Шурф № 10. Вид до начала работ, с юга.
- Рис.134. г. Новокузнецк, Кемеровская область, 2021 г. Участок №1. Шурф № 10. Вид до начала работ, с севера.
- Рис.135. г. Новокузнецк, Кемеровская область, 2021 г. Участок №1. Шурф № 10. Общий вид на шурф, с юга.
- Рис.135. г. Новокузнецк, Кемеровская область, 2021 г. Участок №1. Шурф № 10. Общий вид на шурф, с юго-востока.
- Рис.136. г. Новокузнецк, Кемеровская область, 2021 г. Участок №1. Шурф № 10. Общий вид на шурф, с севера.
- Рис.137. г. Новокузнецк, Кемеровская область, 2021 г. Участок №1. Шурф № 10. Западная стенка, с востока.
- Рис.138. г. Новокузнецк, Кемеровская область, 2021 г. Участок №1. Шурф № 10. Северная стенка, с юга.
- Рис.139. г. Новокузнецк, Кемеровская область, 2021 г. Участок №1. Шурф № 10. Археологический материал в слое, вид с запада.
- Рис.140. г. Новокузнецк, Кемеровская область, 2021 г. Участок №1. Шурф № 10. Археологический материал в слое, вид севера.
- Рис.141. г. Новокузнецк, Кемеровская область, 2021 г. Участок №1. Шурф № 10. Археологический материал в слое с профилем слоя, вид севера.
- Рис.142. г. Новокузнецк, Кемеровская область, 2021 г. Участок №1. Шурф № 10. Археологический материал в слое, вид с обозначением литологических слоев, с востока.
- Рис.143. г. Новокузнецк, Кемеровская область, 2021 г. Участок №1. Шурф № 10. Археологический материал в слое, металлическое кресало, вид с востока (1).

Рис.144. г. Новокузнецк, Кемеровская область, 2021 г. Участок №1. Шурф № 10. Археологический материал в слое, металлическое кресало, вид с востока (2).

Рис.145. г. Новокузнецк, Кемеровская область, 2021 г. Участок №1. Шурф № 10. Археологический материал в слое, металлическое кресало, вид сверху (севера).

Рис.146. г. Новокузнецк, Кемеровская область, 2021 г. Участок №1. Шурф № 10. Восточная стенка, с запада.

Рис.147. г. Новокузнецк, Кемеровская область, 2021 г. Участок №1. Шурф № 10. Южная стенка, с севера.

Рис.148. г. Новокузнецк, Кемеровская область, 2021 г. Участок №1. Шурф № 10. Вид после рекультивации, с юга.

Рис.149. г. Новокузнецк, Кемеровская область, 2021 г. Участок №1. Шурф № 11. Вид до начала работ, с севера.

Рис.150. г. Новокузнецк, Кемеровская область, 2021 г. Участок №1. Шурф № 11. Общий вид на шурф (1), с севера.

Рис.151. г. Новокузнецк, Кемеровская область, 2021 г. Участок №1. Шурф № 11. Общий вид на шурф (2), с севера.

Рис.152. г. Новокузнецк, Кемеровская область, 2021 г. Участок №1. Шурф № 11. Южная стенка, с севера.

Рис.153. г. Новокузнецк, Кемеровская область, 2021 г. Участок №1. Шурф № 11. Западная стенка, с востока.

Рис.154. г. Новокузнецк, Кемеровская область, 2021 г. Участок №1. Шурф № 11. Северная стенка, с юга.

Рис.155. г. Новокузнецк, Кемеровская область, 2021 г. Участок №1. Шурф № 11. Восточная стенка, с запада.

Рис.156. г. Новокузнецк, Кемеровская область, 2021 г. Участок №1. Шурф № 11. Вид после рекультивации, с севера.

Рис.157. г. Новокузнецк, Кемеровская область, 2021 г. Участок №1. Шурф № 12. Вид до начала работ, с юга.

Рис.158. г. Новокузнецк, Кемеровская область, 2021 г. Участок №1. Шурф № 12. Общий вид на шурф, вид с юга.

Рис.159. г. Новокузнецк, Кемеровская область, 2021 г. Участок №1. Шурф № 12. Западная стенка, вид с востока.

Рис.160. г. Новокузнецк, Кемеровская область, 2021 г. Участок №1. Шурф № 12. Фрагмент западной стенки с фрагментом керамики, вид с востока.

Рис.161. г. Новокузнецк, Кемеровская область, 2021 г. Участок №1. Шурф № 12. Северная стенка, вид с юга.

Рис.162. г. Новокузнецк, Кемеровская область, 2021 г. Участок №1. Шурф № 12. Восточная стенка, вид с запада.

Рис.163. г. Новокузнецк, Кемеровская область, 2021 г. Участок №1. Шурф № 12. Южная стенка, вид с севера.

Рис.164. г. Новокузнецк, Кемеровская область, 2021 г. Участок №1. Шурф № 12. Вид после рекультивации, с юга.

Рис. 165. Ортофотоплан с обозначением ряда точек фотофиксации и границами объекта «Новокузнецк. Селище Фески». Дата съемки 2021 г.

Рис. 166. г. Новокузнецк, Кемеровская область, 2021 г. Участок №2. Схема расположения точек фотофиксации и шурфов на космоснимке Google (дата снимка июнь 2020 г.).

Рис.167. г. Новокузнецк, Кемеровская область, 2021 г. Участок №2. Вид на северо-западную границу участка с Байдаевского моста, с северо-востока.

Рис.168. г. Новокузнецк, Кемеровская область, 2021 г. Участок №2. Северо-западная граница, точка Ф1 на схеме фотофиксации, вид на Байдаевский мост, с юго-запада.

Рис.169. г. Новокузнецк, Кемеровская область, 2021 г. Участок №2. Северо-западная граница, точка Ф2 на схеме фотофиксации, вид с северо-запада.

Рис.170. г. Новокузнецк, Кемеровская область, 2021 г. Участок №2. Западный сектор. Заброшенная дорога к пункту переработки гальки, точка Ф3 на схеме фотофиксации, вид с юго-запада.

Рис.171. г. Новокузнецк, Кемеровская область, 2021 г. Участок №2. Южный сектор. Дамба через затопленные карьеры, точка Ф4 на схеме фотофиксации, вид с северо-северо-востока.

Рис.172. г. Новокузнецк, Кемеровская область, 2021 г. Участок №2. Южный сектор. Траншеи, точка Ф5 на схеме фотофиксации, вид с юго-запада.

Рис.173. г. Новокузнецк, Кемеровская область, 2021 г. Участок №2. Центр участка. Точка Ф6 на схеме фотофиксации, вид с юго-юго-запада.

Рис.174. г. Новокузнецк, Кемеровская область, 2021 г. Участок №2. Центр участка. Дорога и дамба, отделяющая карьер от шоссе Притомское, точка Ф7 на схеме фотофиксации, вид с запада-северо-запада.

Рис.175. г. Новокузнецк, Кемеровская область, 2021 г. Участок №2. Восточный сектор участка. Дорога и дамба, отделяющая карьер от шоссе Притомское, точка Ф8 на схеме фотофиксации, вид с запада-северо-запада.

Рис.176. г. Новокузнецк, Кемеровская область, 2021 г. Участок №2. Восточный сектор, южная граница участка. Вид на шоссе Притомское, точка Ф9 на схеме фотофиксации, вид с юга.

Рис.177. г. Новокузнецк, Кемеровская область, 2021 г. Участок №2. Восточный сектор, южная граница, точка Ф10 на схеме фотофиксации, вид с запада.

Рис.178. г. Новокузнецк, Кемеровская область, 2021 г. Участок №2. Восточный сектор, шоссе Притомское, точка Ф11 на схеме фотофиксации, вид с востока-юго-востока.

Рис.179. г. Новокузнецк, Кемеровская область, 2021 г. Участок №2. Восточный сектор, северная граница, точка Ф12 на схеме фотофиксации, вид с севера.

Рис.180. г. Новокузнецк, Кемеровская область, 2021 г. Участок №2. Восточный сектор, северная граница, точка Ф13 на схеме фотофиксации, вид с северо-востока.

Рис.181. г. Новокузнецк, Кемеровская область, 2021 г. Участок №2. Восточный сектор, северная граница, точка Ф14 на схеме фотофиксации, вид с северо-востока.

Рис.182. г. Новокузнецк, Кемеровская область, 2021 г. Участок №2. Восточный сектор, северная граница, точка Ф15 на схеме фотофиксации, вид с юго-юго-запада.

Рис.183. г. Новокузнецк, Кемеровская область, 2021 г. Участок №2. Северная граница, точка Ф16 на схеме фотофиксации, вид от Притомского шоссе, с запада-юго-запада.

Рис.184. г. Новокузнецк, Кемеровская область, 2021 г. Участок №2. Протока в 30 м севернее участка (район точки Ф14 на схеме фотофиксации), вид с запада-северо-запада.

Рис.185. г. Новокузнецк, Кемеровская область, 2021 г. Участок №2. Левобережная пойменная терраса р. Томь в 70 м северо-западнее участка (район точки Ф1), вид с востока.

Рис.186. г. Новокузнецк, Кемеровская область, 2021 г. Участок №2. Шурф № 1, вид до начала работ, с юга.

Рис.187. г. Новокузнецк, Кемеровская область, 2021 г. Участок №2. Шурф № 1, вид до начала работ, с запада.

Рис.188. г. Новокузнецк, Кемеровская область, 2021 г. Участок №2. Шурф № 1. Общий вид на шурф, с юга.

Рис.189. г. Новокузнецк, Кемеровская область, 2021 г. Участок №2. Шурф № 1. Северная стенка, с юга.

Рис.190. г. Новокузнецк, Кемеровская область, 2021 г. Участок №2. Шурф № 1. Вид после рекультивации, с юга.

Рис.191. г. Новокузнецк, Кемеровская область, 2021 г. Участок №2. Зачистка № 2. Вид до начала работ, с запада.

- Рис.192. г. Новокузнецк, Кемеровская область, 2021 г. Участок №2. Зачистка № 2.
Вид до начала работ, с юга.
- Рис.193. г. Новокузнецк, Кемеровская область, 2021 г. Участок №2. Зачистка № 2.
Общий вид на зачистку, с юга.
- Рис.194. г. Новокузнецк, Кемеровская область, 2021 г. Участок №2. Зачистка № 2.
Общий вид на зачистку, с запада.
- Рис.195. г. Новокузнецк, Кемеровская область, 2021 г. Участок №2. Зачистка № 2.
Северная стенка, с юга.
- Рис.196. г. Новокузнецк, Кемеровская область, 2021 г. Участок №2. Шурф № 3.
Вид до начала работ, с юга.
- Рис.197. г. Новокузнецк, Кемеровская область, 2021 г. Участок №2. Шурф № 3.
Восточная стенка, обнаруженный кабель, вид с запада.
- Рис.198. г. Новокузнецк, Кемеровская область, 2021 г. Участок №2. Шурф № 3.
Выполнение прирезки, вид с юга.
- Рис.199. г. Новокузнецк, Кемеровская область, 2021 г. Участок №2. Шурф № 3.
Общий вид на шурф после выполнения прирезки, с юга.
- Рис.200. г. Новокузнецк, Кемеровская область, 2021 г. Участок №2. Шурф № 3.
Восточная стенка, с запада.
- Рис.201. г. Новокузнецк, Кемеровская область, 2021 г. Участок №2. Шурф № 3.
Фрагмент восточной стенки, с запада.
- Рис. 202. г. Новокузнецк, Кемеровская область, 2021 г. Участок №2. Шурф № 3.
Вид после рекультивации, с юга.
- Рис. 203. г. Новокузнецк, Кемеровская область, 2021 г. Участок №2. Шурф № 4.
Вид до начала работ, с севера.
- Рис. 204. г. Новокузнецк, Кемеровская область, 2021 г. Участок №2. Шурф № 4.
Общий вид на шурф, с севера.
- Рис. 205. г. Новокузнецк, Кемеровская область, 2021 г. Участок №2. Шурф № 4.
Южная стенка, с севера.
- Рис. 206. г. Новокузнецк, Кемеровская область, 2021 г. Участок №2. Шурф № 4.
Южная стенка, с севера.
- Рис. 207. г. Новокузнецк, Кемеровская область, 2021 г. Участок №2. Шурф № 4.
Вид после рекультивации, с севера.
- Копия Открытого листа №0638-2021 от 19.05.2021 г., выданного Баркову Александру Викторовичу.
- Перечень координат участков по объекту «Строительство моста через р.Томь на шоссе Притомское Орджоникидзевского района г.Новокузнецка».
- Кадастровая выписка о земельном участке №42:30:0501005:105 от 04.11.2020.
- Кадастровая выписка о земельном участке №42:30:0501005:88 от 03.11.2020.
- Кадастровая выписка о земельном участке №42:30:0501005:237 от 03.11.2020.
- Выписка из Единого государственного реестра недвижимости об объекте недвижимости от 04.11.2020 г. № 99/2020/357893969.
- Выписка из Единого государственного реестра недвижимости об объекте недвижимости от 04.11.2020 г. № 99/2020/357990811
- Выписка из Единого государственного реестра недвижимости об объекте недвижимости от 04.11.2020 г. № 99/2020/357929716
- Выписка из Единого государственного реестра недвижимости об объекте недвижимости от 03.11.2020 г. № 99/2020/357821447
- Выписка из Единого государственного реестра недвижимости об объекте недвижимости от 03.11.2020 г. № 99/2020/357790698
- Кадастровая выписка о земельном участке №42:30:0501039:16 от 24.10.2020.
- Кадастровая выписка о земельном участке №42:30:0501039:17 от 23.10.2020.
- Кадастровая выписка о земельном участке №42:30:0501039:29 от 23.10.2020.
- Кадастровая выписка о земельном участке №42:30:0501039:36 от 22.10.2020.

Кадастровая выписка о земельном участке №42:30:0501039:27 от 22.10.2020.
Кадастровая выписка о земельном участке № 42:30:0501039:86 от 22.10.2020.
Кадастровая выписка о земельном участке № 42:30:0501039:25 от 24.10.2020.
Кадастровая выписка о земельном участке № 42:30:0501039:18 от 22.10.2020.
Кадастровая выписка о земельном участке № 42:30:0501039:38 от 23.10.2020.
Кадастровая выписка о земельном участке № 42:30:0501039:10 от 24.10.2020.
Кадастровая выписка о земельном участке № 42:30:0501039:88 от 22.10.2020.
Выписка из Единого государственного реестра недвижимости об объекте недвижимости от 22.10.2020 г. № 99/2020/355258468
Выписка из Единого государственного реестра недвижимости об объекте недвижимости от 24.10.2020 г. № 99/2020/356080158
Выписка из Единого государственного реестра недвижимости об объекте недвижимости от 24.10.2020 г. № 99/2020/356080643
Копия письма Комитета по охране объектов культурного наследия Кузбасса от 18.11.2020 №02/2260.

Эксперт отдела историко-культурной
экспертизы ООО «НПО «АПИ»

А.Н. Прямухин

Директор ООО «НПО «АПИ»

П.В. Ишутина

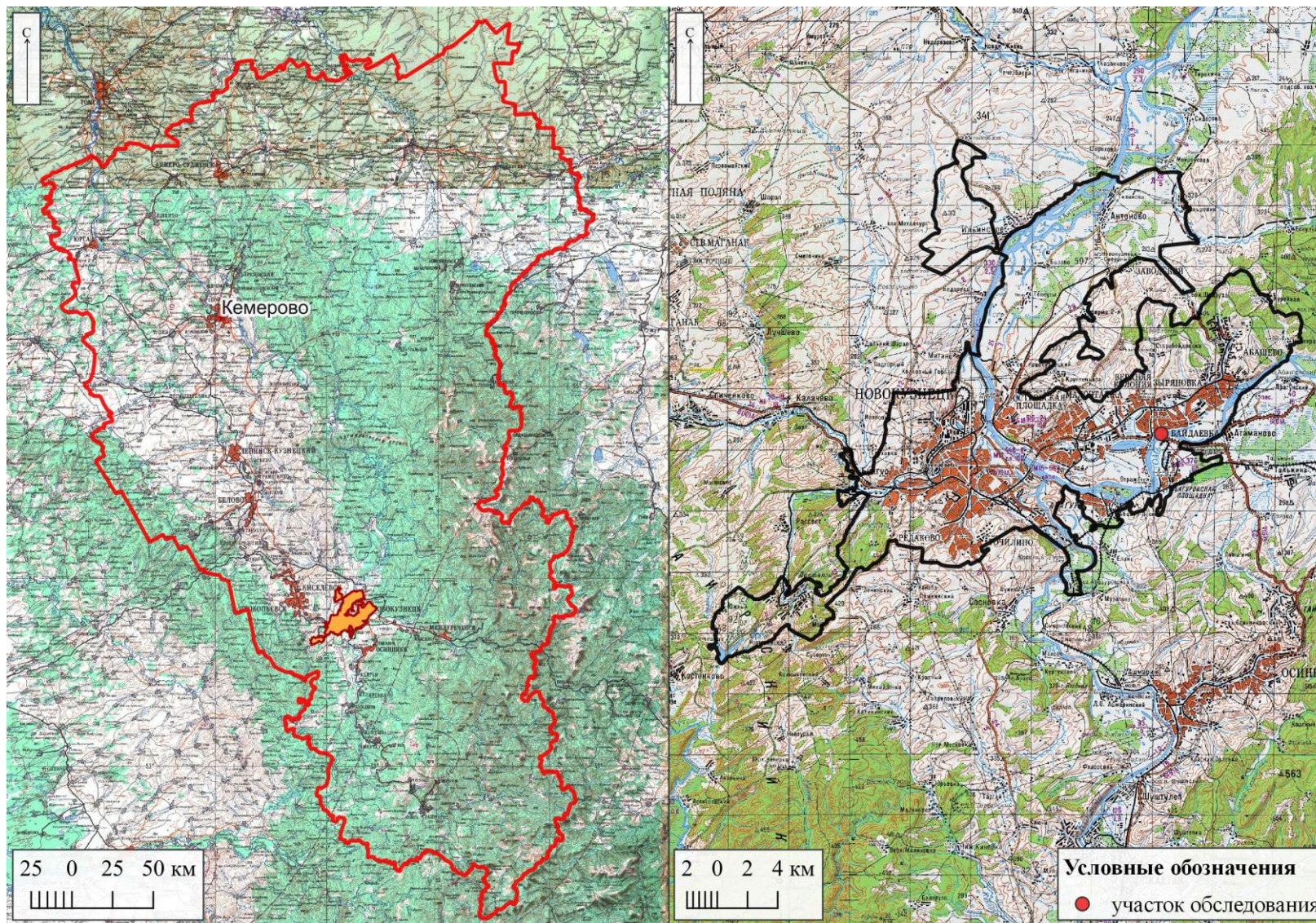


Рис. 1. г. Новокузнецк, Кемеровская область, 2021 г. Участок работ на картах Кемеровской области и г. Новокузнецка

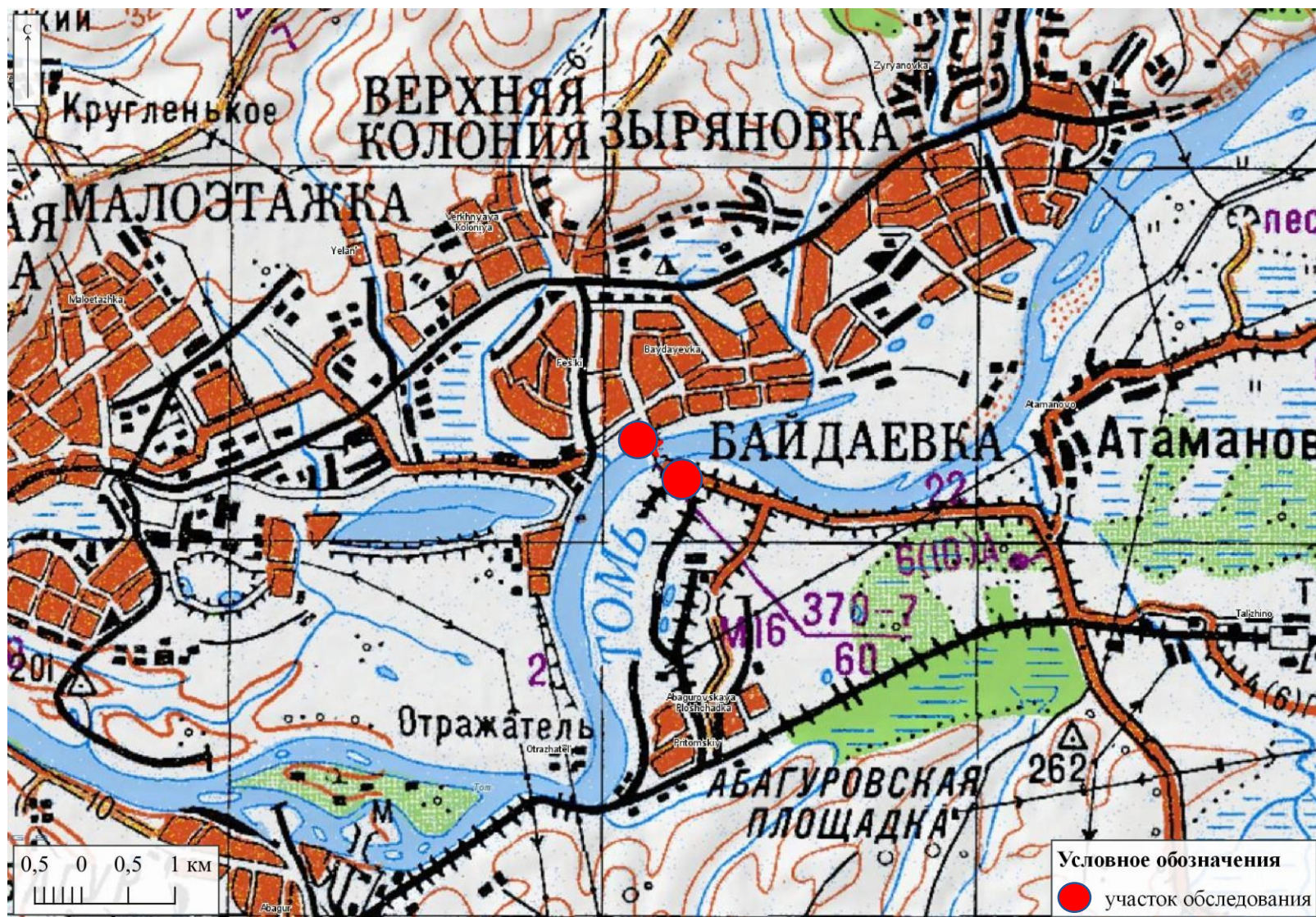


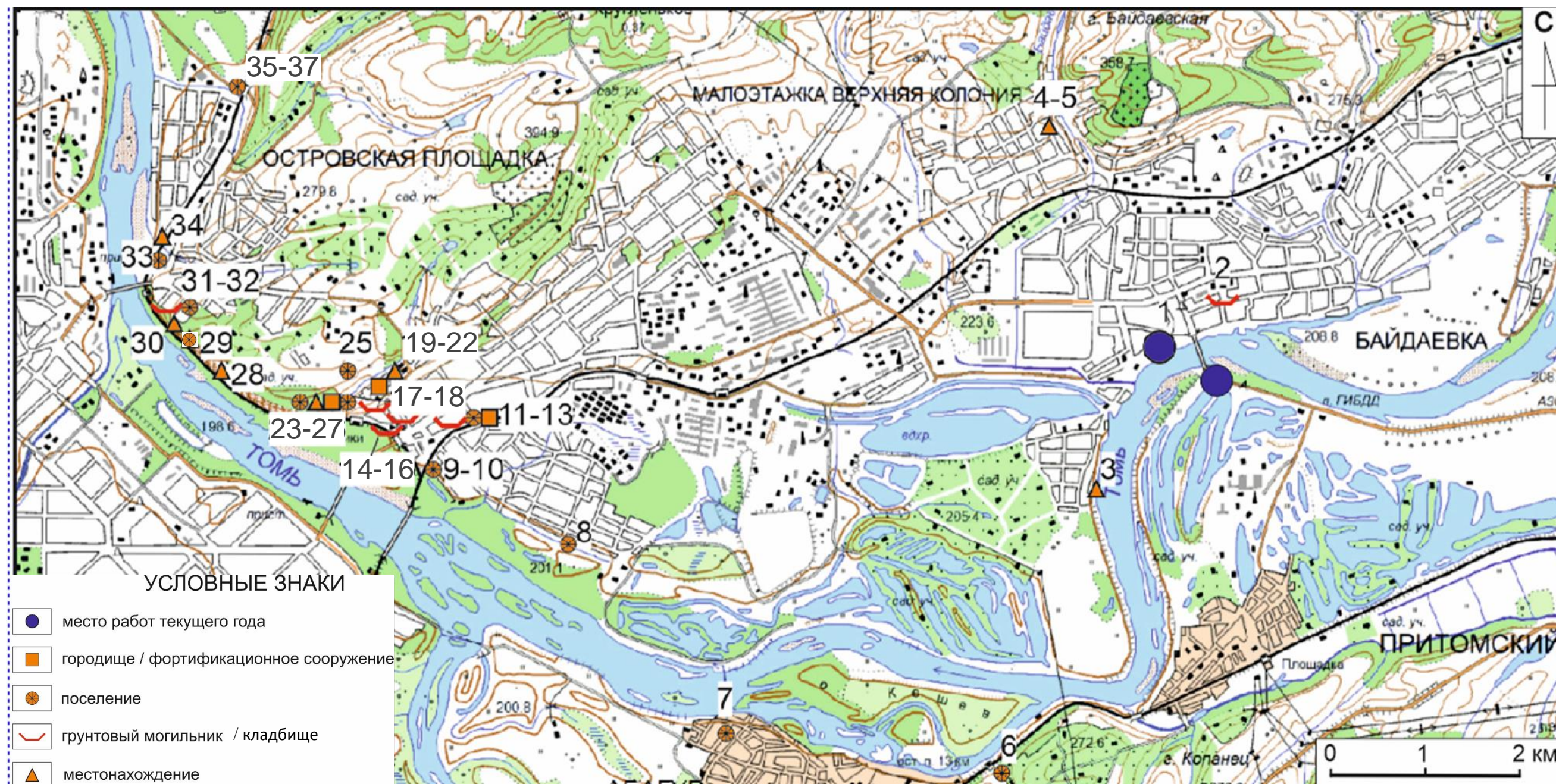
Рис. 2. г. Новокузнецк, Кемеровская область, 2021 г.
 Карта-схема с расположением участка обследования в г. Новокузнецк



Рис.3. г. Новокузнецк, Кемеровская область, 2021 г. Схема расположения участков работ на космоснимке Google (дата снимка - июль 2020 г.)



Рис.4. г. Новокузнецк, Кемеровская область, 2021 г. Схема расположения участков работ на космоснимке Google с обозначением углов поворота (дата снимка - июль 2020 г.)



<p>1. Место работ 2021 г.;</p> <p>2. Кладбище Фески;</p> <p>3. Местонахождение Пятая ферма;</p> <p>4-5. Местонахождения Грозненское и Байдаевка;</p> <p>6. Поселение Абагурское 1;</p> <p>7. Поселение «Улус Абинцы»;</p> <p>8. Поселение Новокузнецк 2 (Казачьинское);</p> <p>9-10. Поселения Блиновское 1 и 2;</p>	<p>11-13. Кладбище Одигитриевское, Поселение Кузнецк 2 и Болотная цитадель Кузнецкой крепости;</p> <p>14-16. Кладбище Преображенское, могильник Кузнецк 1/1, поселение Кузнецк 1/2;</p> <p>17-18. Могильник Кузнецк 1/5, поселение Кузнецк 1/6;</p> <p>19-22. Местонахождение Кузнецк 1/3, могильник Кузнецк 1/4, памятники «Острог и город Кузнецк», включая «Остатки старинной крепости XVII в.»;</p> <p>23-27. Городище Маяк, местонахождения Старокузнецкое 1 и 2, Надтопольное 2 и 3;</p> <p>28 - поселение Надтопольное 1</p>	<p>29. Поселение Водопадное 1;</p> <p>30. Местонахождение Достоевский 1;</p> <p>31. Местонахождение Достоевский 3;</p> <p>32. Местонахождение Достоевский 2;</p> <p>33-34. Поселение и могильник Усть-Абинский;</p> <p>35. Поселение Христорождественское 1;</p> <p>36. Поселение Христорождественское 2;</p> <p>37. Поселение База 1.</p>
--	---	--

Рис.5. г. Новокузнецк, Кемеровская область, 2021 г. Карта-схема с расположением участков работ и ближайших археологических объектов (памятников)

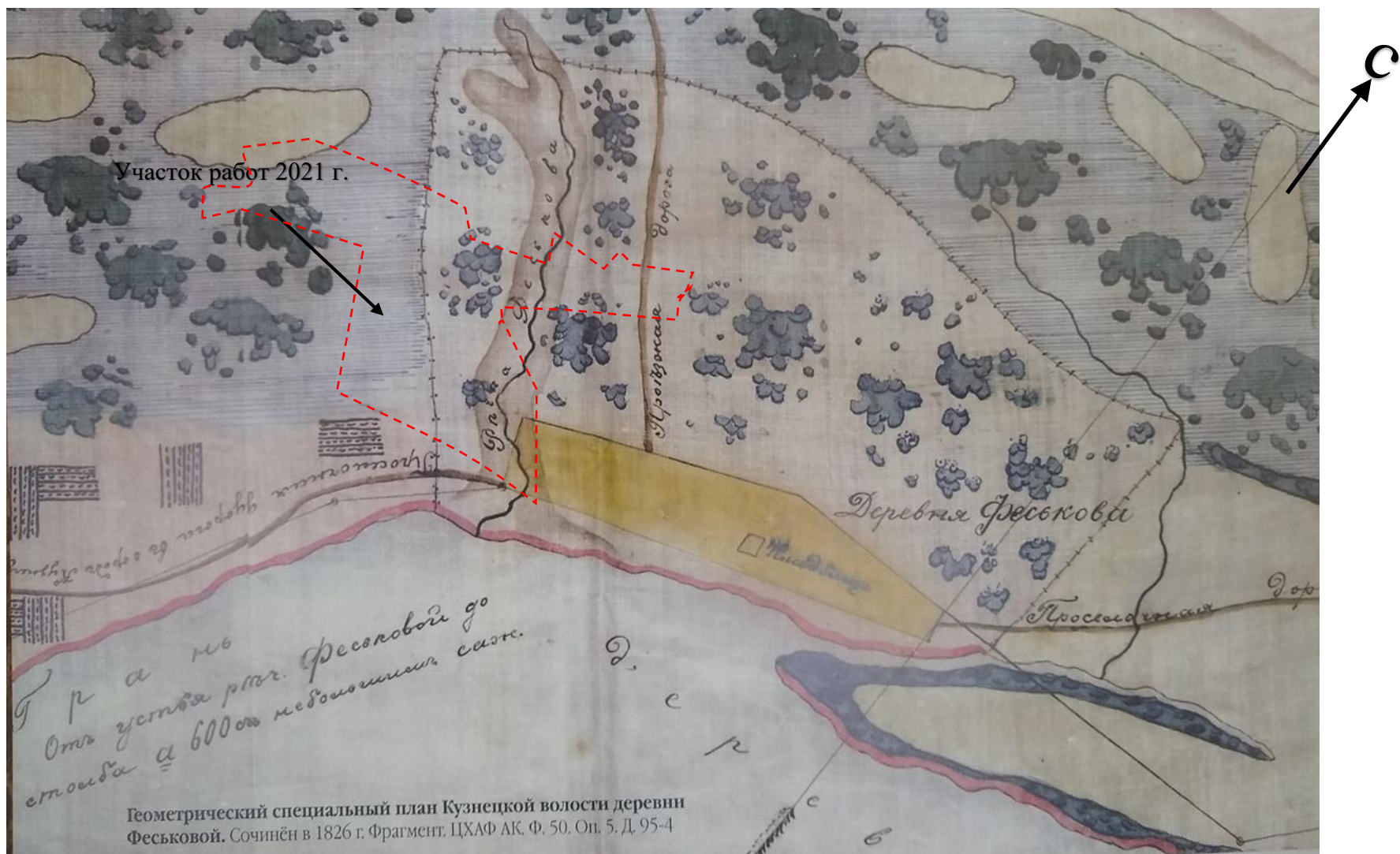


Рис. 6. г. Новокузнецк, Кемеровская область, 2021 г. План д. Феськова, 1826 г. с приблизительным наложением северного участка работ (Участок №1) 2021 г.



Рис.7. г. Новокузнецк, Кемеровская область, 2021 г. Топографическая карта с расположением участков работ и точек фотофиксации



Рис.8. г. Новокузнецк, Кемеровская область, 2021 г.Схема расположения участков работ и точек фотофиксации на космоснимке Google (дата съёмки - июль 2020 г.)



Рис.9. г. Новокузнецк, Кемеровская область, 2021 г. Участок №1. Схема расположения точек фотофиксации и шурфов на космоснимке Google (дата съемки - июль 2020 г.)



Рис.10. г. Новокузнецк, Кемеровская область, 2021 г. Участок-1. Южный сектор, пойма, точка Ф5 на схеме фотофиксации, вид с северо-запада



Рис.11. г. Новокузнецк, Кемеровская область, 2021 г. Участок-1. Южный сектор, пойма, точка Ф5 на схеме фотофиксации, вид с востока



Рис.12. г. Новокузнецк, Кемеровская область, 2021 г. Участок-1. Южный сектор, съезд с террасы в пойму, точка Ф2 на схеме фотофиксации, вид на пойму, с севера



Рис.13. г. Новокузнецк, Кемеровская область, 2021 г. Участок-1. Южный сектор, съезд с террасы в пойму, точка Ф2 на схеме фотофиксации, вид на террасу с юго юго-запада



Рис.14. г. Новокузнецк, Кемеровская область, 2021 г. Участок-1. Южный сектор, край террасы, ул. Прибрежная, точка Ф4 на схеме фотофиксации, вид с востока



Рис.15. г. Новокузнецк, Кемеровская область, 2021 г. Участок-1. Южный сектор, край террасы, ул. Прибрежная, точка Ф4 на схеме фотофиксации, вид с запада



Рис.16. г. Новокузнецк, Кемеровская область, 2021 г. Участок-1. Южный сектор, край террасы, ул. Прибрежная, восточнее границ участка обследования, точка Ф0 на схеме фотофиксации, вид с востока



Рис.17. г. Новокузнецк, Кемеровская область, 2021 г. Участок-1. Южный сектор, край террасы, ул. Прибрежная, точка Ф22 на схеме фотофиксации, вид с севера



Рис.18. г. Новокузнецк, Кемеровская область, 2021 г. Участок-1. Южный сектор, край террасы, ул. Прибрежная, точка Ф22 на схеме фотофиксации, вид с юга



Рис.19. г. Новокузнецк, Кемеровская область, 2021 г. Участок-1. Южный сектор, край террасы, ул. Прибрежная, точка Ф22 на схеме фотофиксации, вид с северо-востока



Рис.20. г. Новокузнецк, Кемеровская область, 2021 г. Участок-1. Южный сектор, край террасы, ул. Прибрежная, точка Ф23 на схеме фотофиксации, вид с севера



Рис.21. г. Новокузнецк, Кемеровская область, 2021 г. Участок-1. Южный сектор, край террасы, ул. Прибрежная, точка Ф23 на схеме фотофиксации, вид с севера



Рис.22. г. Новокузнецк, Кемеровская область, 2021 г. Участок-1. Южный сектор, срезка борта террасы севернее точки Ф2 на схеме фотофиксации, вид с юго-востока



Рис.23. г. Новокузнецк, Кемеровская область, 2021 г. Участок-1. Южный сектор, срезка борта террасы севернее точки Ф2 на схеме фотофиксации, вид с востока



Рис.24. г. Новокузнецк, Кемеровская область, 2021 г. Участок-1. Южный сектор, ул. Прбрежная, 158, точка Ф21 на схеме фотофиксации, вид с юга



Рис.25. г. Новокузнецк, Кемеровская область, 2021 г. Участок-1. Южный сектор, ул. Фесковская, 151, точка Ф19 на схеме фотофиксации, вид с юго-запада



Рис.26. г. Новокузнецк, Кемеровская область, 2021 г. Участок-1. Южный сектор, вид с ул. Фесковская, точка Ф18 на схеме фотофиксации, вид с севера северо-востока



Рис.27. г. Новокузнецк, Кемеровская область, 2021 г. Участок-1. Южный сектор, ул. Прибрежная, 156А, точка Ф20 на схеме фотофиксации, вид с юго-запада



Рис.28. г. Новокузнецк, Кемеровская область, 2021 г. Участок-1. Южный сектор, ул. Прибрежная, 156, точка Ф25 на схеме фотофиксации, вид с востока



Рис.29. г. Новокузнецк, Кемеровская область, 2021 г. Участок-1. Южный сектор, вид на северо-восточную границу участка (устье р. Фесковская), точка Ф3 на схеме фотофиксации, вид с юго-востока



Рис.30. г. Новокузнецк, Кемеровская область, 2021 г. Участок-1. Южный сектор, вид на северо-восточную границу участка (р. Фесковская), точка Ф1 на схеме фотофиксации, вид с северо-востока



Рис.31. г. Новокузнецк, Кемеровская область, 2021 г. Участок-1. Южный сектор, вид на северо-восточную границу участка (р. Фесковская), точка Ф25 на схеме фотофиксации, вид с запада



Рис.32. г. Новокузнецк, Кемеровская область, 2021 г. Участок-1. Южный сектор, восточный угол, отсыпанный участок, точка Ф25 на схеме фотофиксации, вид с запада



Рис.33. г. Новокузнецк, Кемеровская область, 2021 г. Участок-1. Южный сектор, ул. Прибрежная, точка Ф24 на схеме фотофиксации, вид с севера



Рис.34. г. Новокузнецк, Кемеровская область, 2021 г. Участок-1. Северо-западный сектор, ул. Фесковская, точка Ф7 на схеме фотофиксации, вид с юга юго-запада



Рис.35. г. Новокузнецк, Кемеровская область, 2021 г. Участок-1. Северо-западный сектор, ул. Фесковская, точка Ф9 на схеме фотофиксации, вид с юго-запада



Рис.36. г. Новокузнецк, Кемеровская область, 2021 г. Участок-1. Северо-западный сектор, ул. Фесковская, точка Ф6 на схеме фотофиксации, вид с юго-запада



Рис.37. г. Новокузнецк, Кемеровская область, 2021 г. Участок-1. Северо-западный сектор, ул. Магнитогорская, точка Ф14 на схеме фотофиксации, вид с запада юго-запада



Рис.38. г. Новокузнецк, Кемеровская область, 2021 г. Участок-1. Северо-западный сектор, ул. Магнитогорская, точка Ф15 на схеме фотофиксации, вид с севера северо-запада



Рис.39. г. Новокузнецк, Кемеровская область, 2021 г. Участок-1. Северо-западный сектор, ул. Магнитогорская, точка Ф17 на схеме фотофиксации, вид с северо-востока



Рис.40. г. Новокузнецк, Кемеровская область, 2021 г. Участок-1. Северо-западный сектор, мост ул. Фесковская через р. Фесковская, точка Ф8 на схеме фотофиксации, вид с востока



Рис.41. г. Новокузнецк, Кемеровская область, 2021 г. Участок-1. Северо-западный сектор, ул. Фесковская – ул. Трубопроводная, точка Ф8 на схеме фотофиксации, вид с северо-запада



Рис.42. г. Новокузнецк, Кемеровская область, 2021 г. Участок-1. Северо-западный сектор, пер. Яблоневый, р. Фесковская, точка Ф12 на схеме фотофиксации, вид с запада северо-запада



Рис.43. г. Новокузнецк, Кемеровская область, 2021 г. Участок-1. Северо-западный сектор, пер. Яблоневый, р. Фесковская, точка Ф12 на схеме фотофиксации, вид с востока



Рис.44. г. Новокузнецк, Кемеровская область, 2021 г. Участок-1. Северо-западный сектор, северо-западная граница участка, р. Фесковская, точка Ф13 на схеме фотофиксации, вид с севера



Рис.45. г. Новокузнецк, Кемеровская область, 2021 г. Участок-1. Северо-западный сектор, ул. Даргомыжского, точка Ф10 на схеме фотофиксации, вид с юго-запада



Рис.46. г. Новокузнецк, Кемеровская область, 2021 г. Участок-1. Северо-западный сектор, северо-западная граница участка, точка Ф11 на схеме фотофиксации, вид с юго-запада



Рис.47. г. Новокузнецк, Кемеровская область, 2021 г. Участок-1. Северо-западный сектор, северо-западная граница участка точка Ф11 на схеме фотофиксации, вид с севера северо-запада



Рис.48. г. Новокузнецк, Кемеровская область, 2021 г. 38 м юго-восточнее Участка-1, точка Ф16 на схеме фотофиксации, вид с юго-юго-западаж



Рис.49. г. Новокузнецк, Кемеровская область, 2021 г. Участок-1. Шурф № 1. Вид до начала работ, вид с юга



Рис.50. г. Новокузнецк, Кемеровская область, 2021 г. Участок-1. Шурф № 1. Вид до начала работ, яма и отвал, вид с юга



Рис.51. г. Новокузнецк, Кемеровская область, 2021 г. Участок-1. Шурф № 1. Вид до начала работ, просмотр отвала ямы, вид с юга



Рис.52. г. Новокузнецк, Кемеровская область, 2021 г. Участок-1. Шурф № 1. Разбивка шурфа, вид с юга



Рис.53. г. Новокузнецк, Кемеровская область, 2021 г. Участок-1. Шурф № 1. Разбивка шурфа, вид с юго-востока



Рис.54. г. Новокузнецк, Кемеровская область, 2021 г. Участок-1. Шурф № 1. Венчик керамики в слое, вид с юга



Рис.55. г. Новокузнецк, Кемеровская область, 2021 г. Участок-1. Шурф № 1. Венчик керамики в слое, вид с юга



Рис.56. г. Новокузнецк, Кемеровская область, 2021 г. Участок-1. Шурф № 1. Общий вид шурфа, вид с юга



Рис.57. г. Новокузнецк, Кемеровская область, 2021 г. Участок-1. Шурф № 1. Северная стенка, вид с юга



Рис.58. г. Новокузнецк, Кемеровская область, 2021 г. Участок-1. Шурф № 1. Восточная стенка, вид с запада



Рис.59. г. Новокузнецк, Кемеровская область, 2021 г. Участок-1. Шурф № 1.Фрагмент восточной стенки с материалом (керамика) , вид с запада



Рис.60. г. Новокузнецк, Кемеровская область, 2021 г. Участок-1. Шурф № 1. Южная стенка, вид с севера



Рис.61. г. Новокузнецк, Кемеровская область, 2021 г. Участок-1. Шурф № 1. Западная стенка, вид с востока



Рис.62. г. Новокузнецк, Кемеровская область, 2021 г. Участок-1. Шурф № 1. Вид после рекультивации, с юга



Рис.63. г. Новокузнецк, Кемеровская область, 2021 г. Участок-1. Шурф № 2. Вид до начала работ, вид с севера



Рис.64. г. Новокузнецк, Кемеровская область, 2021 г. Участок-1. Шурф № 2. Вид до начала работ, вид с юга



Рис.65. г. Новокузнецк, Кемеровская область, 2021 г. Участок-1. Шурф № 2. Грузило на гальке в шурфе, вид с севера



Рис.66. г. Новокузнецк, Кемеровская область, 2021 г. Участок-1. Шурф № 2. Грузило на гальке в шурфе, вид с запада



Рис.67. г. Новокузнецк, Кемеровская область, 2021 г. Участок-1. Шурф № 2. Грузило на гальке в шурфе, вид сверху



Рис.68. г. Новокузнецк, Кемеровская область, 2021 г. Участок-1. Шурф № 2. Грузило на гальке в шурфе с профилем подстилающего слоя, вид с севера



Рис.69. г. Новокузнецк, Кемеровская область, 2021 г. Участок-1. Шурф № 2. Разметка прирезки к шурфу, вид с юга



Рис.70. г. Новокузнецк, Кемеровская область, 2021 г. Участок-1. Шурф № 2. Разметка прирезки к шурфу, вид с севера северо-востока



Рис.71. г. Новокузнецк, Кемеровская область, 2021 г. Участок-1. Шурф № 2. Зачистка кровли культурного слоя, материал. Вид с востока



Рис.72. г. Новокузнецк, Кемеровская область, 2021 г. Участок-1. Шурф № 2. Фрагмент зачистки кровли культурного слоя, материал. Вид с востока



Рис.73. г. Новокузнецк, Кемеровская область, 2021 г. Участок-1. Шурф № 2. Зачистка кровли культурного слоя, материал (фрагмент керамики). Вид с севера



Рис.74. г. Новокузнецк, Кемеровская область, 2021 г. Участок-1. Шурф № 2. Материал в слое (фрагменты костей). Вид с востока



Рис.75. г. Новокузнецк, Кемеровская область, 2021 г. Участок-1. Шурф № 2. Материал в слое (фрагменты костей). Вид с востока



Рис.76. г. Новокузнецк, Кемеровская область, 2021 г. Участок-1. Шурф № 2. Материал в слое (фрагменты костей). Вид с востока



Рис.77. г. Новокузнецк, Кемеровская область, 2021 г. Участок-1. Шурф № 2. Рабочий момент: описание стратиграфии



Рис.78. г. Новокузнецк, Кемеровская область, 2021 г. Участок-1. Шурф № 2. Общий вид на шурф, вид с юга



Рис.79. г. Новокузнецк, Кемеровская область, 2021 г. Участок-1. Шурф № 2. Общий вид на шурф, вид с юго-запада



Рис.80. г. Новокузнецк, Кемеровская область, 2021 г. Участок-1. Шурф № 2. Общий вид на шурф сверху (с юга)



Рис.81. г. Новокузнецк, Кемеровская область, 2021 г. Участок-1. Шурф № 2. Северная стенка, вид с юга



Рис.82. г. Новокузнецк, Кемеровская область, 2021 г. Участок-1. Шурф № 2. Восточная стенка, вид с запада




Рис.83. г. Новокузнецк, Кемеровская область, 2021 г. Участок-1. Шурф № 2.Фрагмент нижней части профиля восточной стенки (у СВ угла шурфа), вид с запада



Рис.84. г. Новокузнецк, Кемеровская область, 2021 г. Участок-1. Шурф № 2.Южная стенка, вид с севера



Рис.85. г. Новокузнецк, Кемеровская область, 2021 г. Участок-1. Шурф № 2. Западная стенка, вид с востока



Рис.86. г. Новокузнецк, Кемеровская область, 2021 г. Участок-1. Шурф № 2. Вид после рекультивации, с юга



Рис.87. г. Новокузнецк, Кемеровская область, 2021 г. Участок-1. Шурф № 3. Вид до начала работ, с востока



Рис.88. г. Новокузнецк, Кемеровская область, 2021 г. Участок-1. Шурф № 3. Вид до начала работ, с юга



Рис.89. г. Новокузнецк, Кемеровская область, 2021 г. Участок-1. Шурф № 3. Общий вид шурфа, с юга



Рис. 90. г. Новокузнецк, Кемеровская область, 2021 г. Участок-1. Шурф № 3. Общий вид шурфа, с юго-запада



Рис. 91. г. Новокузнецк, Кемеровская область, 2021 г. Участок-1. Шурф № 3. Восточная стенка, с запада



Рис. 92. г. Новокузнецк, Кемеровская область, 2021 г. Участок-1. Шурф № 3. Вид после рекультивации, с юга



Рис.93. г. Новокузнецк, Кемеровская область, 2021 г. Участок-1. Шурф № 4. Вид до начала работ, с севера



Рис.94. г. Новокузнецк, Кемеровская область, 2021 г. Участок-1. Шурф № 4. Вид до начала работ, с юга



Рис.95. г. Новокузнецк, Кемеровская область, 2021 г. Участок-1. Шурф № 4. Общий вид шурфа, с юга



Рис.96. г. Новокузнецк, Кемеровская область, 2021 г. Участок-1. Шурф № 4. Общий вид шурфа, с севера



Рис.97. г. Новокузнецк, Кемеровская область, 2021 г. Участок-1. Шурф № 4. Южная стенка, с севера



Рис.98. г. Новокузнецк, Кемеровская область, 2021 г. Участок-1. Шурф № 4. Восточная стенка, вид с юго-запада



Рис.99. г. Новокузнецк, Кемеровская область, 2021 г. Участок-1. Шурф № 4. Вид после рекультивации, с юга



Рис.100. г. Новокузнецк, Кемеровская область, 2021 г. Участок-1. Шурф № 5. Вид до начала работ, с севера



Рис.101. г. Новокузнецк, Кемеровская область, 2021 г. Участок-1. Шурф № 5. Вид до начала работ, с юга



Рис.102. г. Новокузнецк, Кемеровская область, 2021 г. Участок-1. Шурф № 5. Общий вид до начала прирезки к шурфу, с северо-запада



Рис.103. г. Новокузнецк, Кемеровская область, 2021 г. Участок-1. Шурф № 5. Общий вид до начала прирезки, с запада



Рис.104. г. Новокузнецк, Кемеровская область, 2021 г. Участок-1. Шурф № 5. Разметка прирезки к шурфу, вид с севера



Рис.105. г. Новокузнецк, Кемеровская область, 2021 г. Участок-1. Шурф № 5. Разметка прирезки к шурфу, вид с юга



Рис.106. г. Новокузнецк, Кемеровская область, 2021 г. Участок-1. Шурф № 5. Общий вид шурфа, вид с юга



Рис.107. г. Новокузнецк, Кемеровская область, 2021 г. Участок-1. Шурф № 5. Восточная стенка, вид с запада



Рис.108. г. Новокузнецк, Кемеровская область, 2021 г. Участок-1. Шурф № 5. Фрагмент южной части восточной стенки с обозначением стратиграфических слоев, вид с запада



Рис.109. г. Новокузнецк, Кемеровская область, 2021 г. Участок-1. Шурф № 5. Северная стенка с обозначением стратиграфических слоев, вид с юга



Рис.110. г. Новокузнецк, Кемеровская область, 2021 г. Участок-1. Шурф № 5. Рабочий момент: описание стратиграфической ситуации, вид сверху (с запада)



1.



2.

г. Новокузнецк, Кемеровская область, 2021 г. Участок-1.

1) Рис.111. Шурф № 5. Вид после рекультивации, с юга;

2) Рис. 112. Шурф № 6. Вид до начала работ, с юга



Рис.113. г. Новокузнецк, Кемеровская область, 2021 г. Участок-1. Шурф № 6. Вид до начала работ, с севера



Рис.114. г. Новокузнецк, Кемеровская область, 2021 г. Участок-1. Шурф № 6. Общий вид на шурф, с севера



Рис.115. г. Новокузнецк, Кемеровская область, 2021 г. Участок-1. Шурф № 6. Восточная стенка, вид с запада



Рис.116. г. Новокузнецк, Кемеровская область, 2021 г. Участок-1. Шурф № 6. Северная стенка, вид с юга



Рис.117. г. Новокузнецк, Кемеровская область, 2021 г. Участок-1. Шурф № 7. Вид до начала работ, с юга



Рис.118. г. Новокузнецк, Кемеровская область, 2021 г. Участок-1. Шурф № 7. Общий вид на шурф, с юга



Рис.119. г. Новокузнецк, Кемеровская область, 2021 г. Участок-1. Шурф № 7. Восточная стенка, с запада



Рис.120. г. Новокузнецк, Кемеровская область, 2021 г. Участок-1. Шурф № 7 Южная стенка, с севера



Рис.121. г. Новокузнецк, Кемеровская область, 2021 г. Участок-1. Шурф № 7. Вид после рекультивации, с юга



Рис.122. г. Новокузнецк, Кемеровская область, 2021 г. Участок-1. Шурф № 8. Вид до начала работ, с севера



Рис.123. г. Новокузнецк, Кемеровская область, 2021 г. Участок-1. Шурф № 8. Вид до начала работ, с запада



Рис.124. г. Новокузнецк, Кемеровская область, 2021 г. Участок-1. Шурф № 8. Общий вид на шурф, с севера



Рис.125. г. Новокузнецк, Кемеровская область, 2021 г. Участок-1. Шурф № 8. Южная стенка, с севера



Рис.126. г. Новокузнецк, Кемеровская область, 2021 г. Участок-1. Шурф № 8. Фрагмент южной стенки, с севера



Рис.127. г. Новокузнецк, Кемеровская область, 2021 г. Участок-1. Шурф № 8. Вид после рекультивации, с севера



Рис.128. г. Новокузнецк, Кемеровская область, 2021 г. Участок-1. Шурф № 9. Вид до начала работ, с востока



Рис.129. г. Новокузнецк, Кемеровская область, 2021 г. Участок-1. Шурф № 9. Вид до начала работ, с юго-востока



Рис.130. г. Новокузнецк, Кемеровская область, 2021 г. Участок-1. Шурф № 9. Общий вид на шурф, с востока



Рис.131. г. Новокузнецк, Кемеровская область, 2021 г. Участок-1. Шурф № 9. Западная стенка, вид с востока



Рис.132. г. Новокузнецк, Кемеровская область, 2021 г. Участок-1. Шурф № 9. Вид после рекультивации, с востока



Рис.133. г. Новокузнецк, Кемеровская область, 2021 г. Участок-1. Шурф № 10. Вид до начала работ, с юга



Рис.134. г. Новокузнецк, Кемеровская область, 2021 г. Участок-1. Шурф № 10. Вид до начала работ, с севера



Рис.135. г. Новокузнецк, Кемеровская область, 2021 г. Участок-1. Шурф № 10. Общий вид на шурф, с юга



Рис.135. г. Новокузнецк, Кемеровская область, 2021 г. Участок-1. Шурф № 10. Общий вид на шурф, с юго-востока



Рис.136. г. Новокузнецк, Кемеровская область, 2021 г. Участок-1. Шурф № 10. Общий вид на шурф, с севера



Рис.137. г. Новокузнецк, Кемеровская область, 2021 г. Участок-1. Шурф № 10. Западная стенка, с востока



Рис.138. г. Новокузнецк, Кемеровская область, 2021 г. Участок-1. Шурф № 10. Северная стенка, с юга



Рис.139. г. Новокузнецк, Кемеровская область, 2021 г. Участок-1. Шурф № 10.
Археологический материал в слое, вид с запада



Рис.140. г. Новокузнецк, Кемеровская область, 2021 г. Участок-1. Шурф № 10.
Археологический материал в слое, вид с севера



Рис.141. г. Новокузнецк, Кемеровская область, 2021 г. Участок-1. Шурф № 10.
Археологический материал в слое с профилем слоя, вид севера



Рис.142. г. Новокузнецк, Кемеровская область, 2021 г. Участок-1. Шурф № 10.
Археологический материал в слое, вид с обозначением литологических слоев, с востока



Рис.143. г. Новокузнецк, Кемеровская область, 2021 г. Участок-1. Шурф № 10.
Археологический материал в слое, металлическое кресало, вид с востока (1)



Рис.144. г. Новокузнецк, Кемеровская область, 2021 г. Участок-1. Шурф № 10.
Археологический материал в слое, металлическое кресало, вид с востока (2)



Рис.145. г. Новокузнецк, Кемеровская область, 2021 г. Участок-1. Шурф № 10. Археологический материал в слое, металлическое кресало, вид сверху (севера)



Рис.146. г. Новокузнецк, Кемеровская область, 2021 г. Участок-1. Шурф № 10. Восточная стенка, с запада



Рис.147. г. Новокузнецк, Кемеровская область, 2021 г. Участок-1. Шурф № 10. Южная стенка, с севера



Рис.148. г. Новокузнецк, Кемеровская область, 2021 г. Участок-1. Шурф № 10. Вид после рекультивации, с юга



Рис.149. г. Новокузнецк, Кемеровская область, 2021 г. Участок-1. Шурф № 11. Вид до начала работ, с севера



Рис.150. г. Новокузнецк, Кемеровская область, 2021 г. Участок-1. Шурф № 11. Общий вид на шурф (1), с севера



Рис.151. г. Новокузнецк, Кемеровская область, 2021 г. Участок-1. Шурф № 11. Общий вид на шурф (2), с севера



Рис.152. г. Новокузнецк, Кемеровская область, 2021 г. Участок-1. Шурф № 11. Южная стенка, с севера



Рис.153. г. Новокузнецк, Кемеровская область, 2021 г. Участок-1. Шурф № 11. Западная стенка, с востока



Рис.154. г. Новокузнецк, Кемеровская область, 2021 г. Участок-1. Шурф № 11 Северная стенка, с юга



Рис.155. г. Новокузнецк, Кемеровская область, 2021 г. Участок-1. Шурф № 11. Восточная стенка, с запада



Рис.156. г. Новокузнецк, Кемеровская область, 2021 г. Участок-1. Шурф № 11. Вид после рекультивации, с севера



Рис.157. г. Новокузнецк, Кемеровская область, 2021 г. Участок-1. Шурф № 12. Вид до начала работ, с юга



Рис.158. г. Новокузнецк, Кемеровская область, 2021 г. Участок-1. Шурф № 12. Общий вид на шурф, вид с юга




Рис.159. г. Новокузнецк, Кемеровская область, 2021 г. Участок-1. Шурф № 12. Западная стенка, вид с востока



Рис.160. г. Новокузнецк, Кемеровская область, 2021 г. Участок-1. Шурф № 12. Фрагмент западной стенки с фрагментом керамики, вид с востока



Рис.161. г. Новокузнецк, Кемеровская область, 2021 г. Участок-1. Шурф № 12. Северная стенка, вид с юга



Рис.162. г. Новокузнецк, Кемеровская область, 2021 г. Участок-1. Шурф № 12. Восточная стенка, вид с запада



Рис.163. г. Новокузнецк, Кемеровская область, 2021 г. Участок-1. Шурф № 12. Южная стенка, вид с севера



Рис.164. г. Новокузнецк, Кемеровская область, 2021 г. Участок-1. Шурф № 12. Вид после рекультивации, с юга

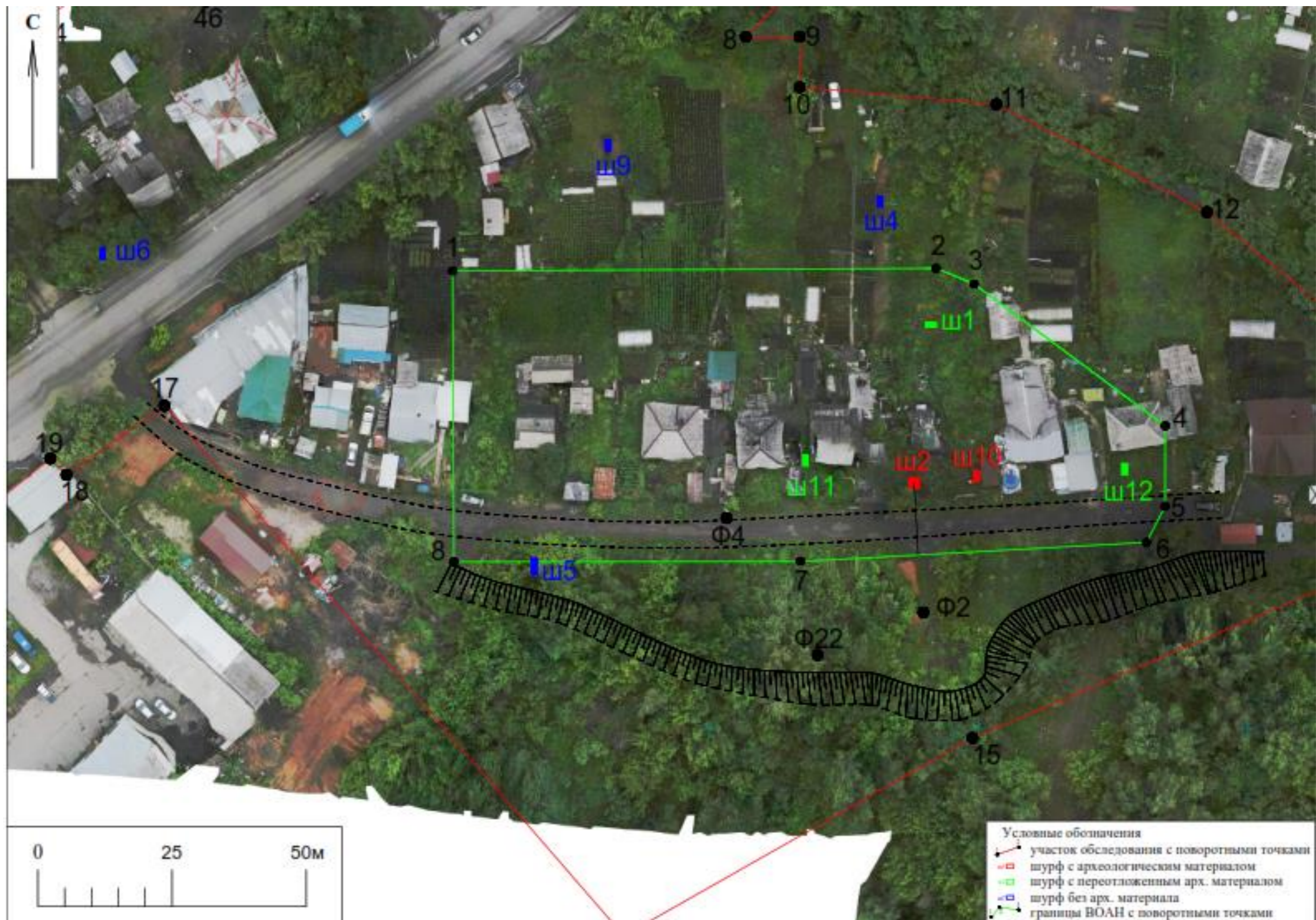


Рис. 165. Ортофотоплан с обозначением ряда точек фотофиксации и границами объекта «Новокузнецк. Селище Фески». Дата съемки июнь 2021 г.



Рис. 166. г. Новокузнецк, Кемеровская область, 2021 г. Участок-2. Схема расположения точек фотофиксации и шурфов на космоснимке Google (дата снимка июль 2020 г.).



Рис.167. г. Новокузнецк, Кемеровская область, 2021 г. Участок-2. Вид на северо-западную границу участка с Байдаевского моста, с северо-востока



Рис.168. г. Новокузнецк, Кемеровская область, 2021 г. Участок-2. Северо-западная граница, точка Ф1 на схеме фотофиксации, вид на Байдаевский мост, с юго-запада



Рис.169. г. Новокузнецк, Кемеровская область, 2021 г. Участок-2. Северо-западная граница, точка Ф2 на схеме фотофиксации, вид с северо-запада



Рис.170. г. Новокузнецк, Кемеровская область, 2021 г. Участок-2. Западный сектор. Заброшенная дорога к пункту переработки гальки, точка Ф3 на схеме фотофиксации, вид с юго-запада



Рис.171. г. Новокузнецк, Кемеровская область, 2021 г. Участок-2. Южный сектор. Дамба через затопленные карьеры, точка Ф4 на схеме фотофиксации, вид с северо-северо-востока



Рис.172. г. Новокузнецк, Кемеровская область, 2021 г. Участок-2. Южный сектор.
Траншеи, точка Ф5 на схеме фотофиксации, вид с юго-запада



Рис.173. г. Новокузнецк, Кемеровская область, 2021 г. Участок-2. Центр участка. Точка
Ф6 на схеме фотофиксации, вид с юго-юго-запада



Рис.174. г. Новокузнецк, Кемеровская область, 2021 г. Участок-2. Центр участка. Дорога и дамба, отделяющая карьер от шоссе Притомское, точка Ф7 на схеме фотофиксации, вид с запада-северо-запада



Рис.175. г. Новокузнецк, Кемеровская область, 2021 г. Участок-2. Восточный сектор участка. Дорога и дамба, отделяющая карьер от шоссе Притомское, точка Ф8 на схеме фотофиксации, вид с запада-северо-запада



Рис.176. г. Новокузнецк, Кемеровская область, 2021 г. Участок-2. Восточный сектор, южная граница участка. Вид на шоссе Притомское, точка Ф9 на схеме фотофиксации, вид с юга



Рис.177. г. Новокузнецк, Кемеровская область, 2021 г. Участок-2. Восточный сектор, южная граница, точка Ф10 на схеме фотофиксации, вид с запада



Рис.178. г. Новокузнецк, Кемеровская область, 2021 г. Участок-2. Восточный сектор, шоссе Притомское, точка Ф11 на схеме фотофиксации, вид с востока-юго-востока



Рис.179. г. Новокузнецк, Кемеровская область, 2021 г. Участок-2. Восточный сектор, северная граница, точка Ф12 на схеме фотофиксации, вид с севера



Рис.180. г. Новокузнецк, Кемеровская область, 2021 г. Участок-2. Восточный сектор, северная граница, точка Ф13 на схеме фотофиксации, вид с северо-востока



Рис.181. г. Новокузнецк, Кемеровская область, 2021 г. Участок-2. Восточный сектор, северная граница, точка Ф14 на схеме фотофиксации, вид с северо-востока



Рис.182. г. Новокузнецк, Кемеровская область, 2021 г. Участок-2. Восточный сектор, северная граница, точка Ф15 на схеме фотофиксации, вид с юго-юго-запада



Рис.183. г. Новокузнецк, Кемеровская область, 2021 г. Участок-2. Северная граница, точка Ф16 на схеме фотофиксации, вид от Притомского шоссе, с запада-юго-запада



Рис.184. г. Новокузнецк, Кемеровская область, 2021 г. Участок-2. Протока в 30 м севернее участка (район точки Ф14 на схеме фотофиксации), вид с запада-северо-запада



Рис.185. г. Новокузнецк, Кемеровская область, 2021 г. Участок-2. Левобережная пойменная терраса р. Томь в 70 м северо-западнее участка (район точки Ф1), вид с востока



Рис.186. г. Новокузнецк, Кемеровская область, 2021 г. Участок-2. Шурф № 1, вид до начала работ, с юга



Рис.187. г. Новокузнецк, Кемеровская область, 2021 г. Участок-2. Шурф № 1, вид до начала работ, с запада



Рис.188. г. Новокузнецк, Кемеровская область, 2021 г. Участок-2. Шурф № 1. Общий вид на шурф, с юга



Рис.189. г. Новокузнецк, Кемеровская область, 2021 г. Участок-2. Шурф № 1. Северная стенка, с юга



Рис.190. г. Новокузнецк, Кемеровская область, 2021 г. Участок-2. Шурф № 1. Вид после рекультивации, с юга



Рис.191. г. Новокузнецк, Кемеровская область, 2021 г. Участок-2. Зачистка № 2. Вид до начала работ, с запада



Рис.192. г. Новокузнецк, Кемеровская область, 2021 г. Участок-2. Зачистка № 2. Вид до начала работ, с юга



Рис.193. г. Новокузнецк, Кемеровская область, 2021 г. Участок-2. Зачистка № 2. Общий вид на зачистку, с юга



Рис.194. г. Новокузнецк, Кемеровская область, 2021 г. Участок-2. Зачистка № 2. Общий вид на зачистку, с запада



Рис.195. г. Новокузнецк, Кемеровская область, 2021 г. Участок-2. Зачистка № 2. Северная стенка, с юга



Рис.196. г. Новокузнецк, Кемеровская область, 2021 г. Участок-2. Шурф № 3. Вид до начала работ, с юга



Рис.197. г. Новокузнецк, Кемеровская область, 2021 г. Участок-2. Шурф № 3. Восточная стенка, обнаруженный кабель, вид с запада



Рис.198. г. Новокузнецк, Кемеровская область, 2021 г. Участок-2. Шурф № 3. Выполнение прирезки, вид с юга



Рис.199. г. Новокузнецк, Кемеровская область, 2021 г. Участок-2. Шурф № 3. Общий вид на шурф после выполнения прирезки, с юга



Рис.200. г. Новокузнецк, Кемеровская область, 2021 г. Участок-2. Шурф № 3. Восточная стенка, с запада



Рис.201. г. Новокузнецк, Кемеровская область, 2021 г. Участок-2. Шурф № 3. Фрагмент восточной стенки, с запада



Рис. 202. г. Новокузнецк, Кемеровская область, 2021 г. Участок-2. Шурф № 3. Вид после рекультивации, с юга



Рис. 203. г. Новокузнецк, Кемеровская область, 2021 г. Участок-2. Шурф № 4. Вид до начала работ, с севера



Рис. 204. г. Новокузнецк, Кемеровская область, 2021 г. Участок-2. Шурф № 4. Общий вид на шурф, с севера



Рис. 205. г. Новокузнецк, Кемеровская область, 2021 г. Участок-2. Шурф № 4. Южная стенка, с севера



Рис. 206. г. Новокузнецк, Кемеровская область, 2021 г. Участок-2. Шурф № 4. Южная стенка, с севера



Рис. 207. г. Новокузнецк, Кемеровская область, 2021 г. Участок-2. Шурф № 4. Вид после рекультивации, с севера



Министерство культуры Российской Федерации

ОТКРЫТЫЙ ЛИСТ

№ 0638-2021

Настоящий открытый лист выдан:

Баркову Александру Викторовичу

паспорт 0411 № 179312

(серия номер паспорта)

на право проведения археологических полевых работ в зоне расширения мощности ТЭЦ АО «Русал Ачинск» с установкой турбоагрегата ст. № 7 с турбиной типа ПТ-90 в г. Ачинске; строительства автомобильной дороги Высокогорский – Мотыгино на участке Татарка – Мотыгино в Мотыгинском районе; в НПП завода по производству сжиженного природного газа и перевода на двухтопливное потребление карьерной техники в г. Норильске; расширения пруда-накопителя Олимпиадинского ГОКа в Северо-Енисейском районе; на земельном участке, отводимом под объект «УВВС. Строительство подстанции ГПП 36 бис шифр УВВС-ГПП-36бис» в г. Норильске Красноярского края; строительства моста через р. Томь на шоссе Притомское Орджоникидзевского района г. Новокузнецка Кемеровской области – Кузбасса.

На основании открытого листа

Барков Александр Викторович

(Ф.И.О.)

имеет право производить следующие археологические полевые работы: археологические разведки с осуществлением локальных земляных работ на указанной территории в целях выявления объектов археологического наследия, уточнения сведений о них и планирования мероприятий по обеспечению их сохранности.

Передовые права на проведение археологических полевых работ по данному открытому листу другому лицу запрещается.

Срок действия открытого листа: с 19 мая 2021 г. по 31 августа 2021 г.

Дата принятия решения о предоставлении открытого листа: 19 мая 2021 г.

Заместитель Министра

(должность)

(подпись)

(подпись)

О.С.Ярилова

(Ф.И.О.)

Дата 19 мая 2021 г.

М.П.

022609

Каталог координат обследуемых участков, предоставленный заказчиком работ

№	X	Y			
	Участок №1		44	449045.711	2223623.668
			45	449028.733	2223606.690
1	448940.193	2223361.197	46	449028.733	2223616.717
2	448940.129	2223361.376	47	449019.344	2223616.717
3	448949.677	2223370.923	48	449016.186	2223653.367
4	448940.138	2223382.531	49	448996.077	2223692.605
5	448946.224	2223388.617	50	448947.607	2223752.479
6	448949.721	2223388.535	51	448927.156	2223716.770
7	448954.658	2223383.599	52	448898.179	2223648.921
8	448959.655	2223383.599	53	448861.343	2223583.966
9	448973.562	2223401.349	54	448960.059	2223498.373
10	448985.857	2223393.307	55	448947.157	2223480.148
11	448998.595	2223412.783	56	448950.194	2223477.111
12	448975.049	2223430.990	57	448896.309	2223409.525
13	448983.484	2223440.564	58	448866.244	2223397.360
14	448985.876	2223442.186	59	448878.969	2223374.705
15	448998.991	2223428.925	60	448917.274	2223397.435
16	449005.845	2223435.699	61	448927.426	2223373.964
17	449000.000	2223448.500			
18	449005.546	2223454.719	Участок №2		
19	449009.295	2223450.295	1	448597.089	2223945.407
20	449038.344	2223470.975	2	448533.800	2223979.506
21	449032.519	2223476.800	3	448490.418	2224064.166
22	449045.741	2223495.698	4	448519.590	2224117.637
23	449035.351	2223506.088	5	448529.071	2224121.483
24	449040.547	2223517.587	6	448440.893	2224403.079
25	449050.597	2223511.491	7	448370.174	2224381.286
26	449062.103	2223528.227	8	448373.435	2224362.551
27	449047.564	2223542.428	9	448387.784	2224362.551
28	449069.050	2223570.699	10	448411.101	2224113.088
29	449090.032	2223599.557	11	448361.365	2224089.608
30	449110.010	2223590.735	12	448276.140	2224028.773
31	449113.130	2223598.137	13	448291.514	2224000.314
32	449115.213	2223607.588	14	448361.539	2224029.864
33	449126.859	2223635.303	15	448390.287	2224022.936
34	449142.646	2223635.303	16	448390.287	2224003.964
35	449142.646	2223643.823	17	448402.932	2223953.403
36	449157.916	2223659.093	18	448466.249	2223832.859
37	449160.902	2223656.107	19	448495.571	2223856.667
38	449185.026	2223688.576	20	448495.571	2223856.667
39	449174.009	2223697.080	21	448553.223	2223895.637
40	449167.714	2223688.419			
41	449145.996	2223703.536			
42	449125.806	2223683.346			
43	449089.431	2223658.171			

КАДАСТРОВАЯ ВЫПИСКА О ЗЕМЕЛЬНОМ УЧАСТКЕ

"04" ноября 2020г. № **/****/*****

1	Кадастровый номер:	42:30:0501005:105	2	Лист № 1	3	Всего листов: 9
4	Номер кадастрового квартала:	42:30:0501005				
5	Предыдущие номера: 42:30:050105:09	—	6	Дата внесения номера в государственный кадастр недвижимости: 18.12.1998		
7	—					
8	Кадастровые номера объектов капитального строительства: 42:30:0501005:168					
9	Адрес (описание местоположения): установлено относительно ориентира, расположенного в границах участка. Почтовый адрес ориентира: Кемеровская обл., г. Новокузнецк, ул. Фесковская, 188					
10	Категория земель: Земли населённых пунктов					
11	Разрешенное использование: Под индивидуальный жилой дом с хозяйственными постройками					
12	Площадь: 995 +/- 11 кв. м					
13	Кадастровая стоимость: 469669.85 руб.					
14	Система координат: МСК 42 (Кемеровская область зона 2)					
Сведения о правах:						
15	Правообладатель	Вид права, номер и дата регистрации	Особые отметки	Документ	Адрес для связи с правообладателем	
	Григорян Камо Майнсович	Собственность, № 42-42/006-42/006/041/2015-212/1 от 21.08.2015	—	—	Почтовый адрес и (или) адрес электронной почты, по которым осуществляется связь с правообладателем земельного участка, отсутствует	
16	Особые отметки: —					
17	Характер сведений государственного кадастра недвижимости (статус записи о земельном участке): Сведения об объекте недвижимости имеют статус ранее учтенные					
Дополнительные сведения:						
18	18.1	Сведения о природных объектах, расположенных в пределах земельного участка: —				
	18.2	Кадастровые номера участков, образованных из земельного участка: —				
19	Сведения о кадастровых инженерах: Веригина Светлана Сергеевна №42-11-213, Общество с ограниченной ответственностью "Геодезический центр"					

(наименование должности)

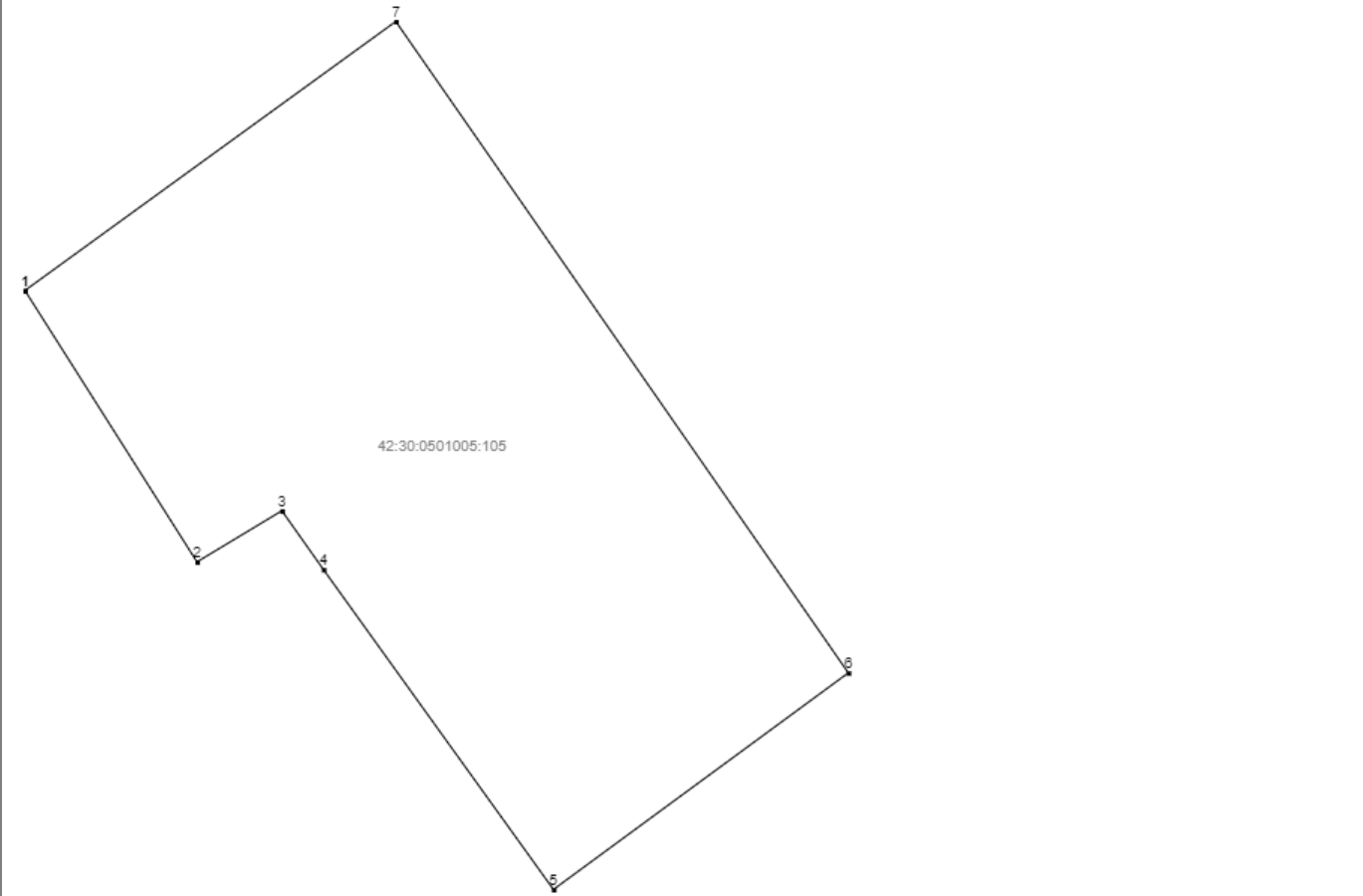
М.П.

(подпись)

(инициалы, фамилия)

КАДАСТРОВАЯ ВЫПИСКА О ЗЕМЕЛЬНОМ УЧАСТКЕ

"04" ноября 2020г. № **/****/*****

1	Кадастровый номер: 42:30:0501005:105	2	Лист № 2	3	Всего листов: 9
4	План (чертеж, схема) земельного участка:				
					
5	Масштаб: ____				

(наименование должности)

М.П.

(подпись)

(инициалы, фамилия)

КАДАСТРОВАЯ ВЫПИСКА О ЗЕМЕЛЬНОМ УЧАСТКЕ

"04" ноября 2020г. № **/****/*****

1	Кадастровый номер:	42:30:0501005:105	2	Лист № 3	3	Всего листов: 9
Сведения о частях земельного участка и обременениях:						
4	Номер п/п	Учетный номер части	Площадь (м ²)	Характеристика части		
	1	2	3	4		
	1	1	58	Ограничения прав на земельный участок, предусмотренные статьей 56 Земельного кодекса Российской Федерации, 42.30.2.292, Постановление Правительства Российской Федерации № 160 от 24.02.2009		
	2	2	58	Ограничения прав на земельный участок, предусмотренные статьями 56, 56.1 Земельного кодекса Российской Федерации, 42.30.2.295, Постановление Правительства Российской Федерации № 160 от 24.02.2009		
	3	3	193	Ограничения прав на земельный участок, предусмотренные статьей 56 Земельного кодекса Российской Федерации, 42.00.2.330, Водный кодекс Российской Федерации № 74-ФЗ от 03.06.2006		
4	4	193	Ограничения прав на земельный участок, предусмотренные статьей 56 Земельного кодекса Российской Федерации, 42.00.2.333, Водный кодекс Российской Федерации № 74-ФЗ от 03.06.2006			

(наименование должности)

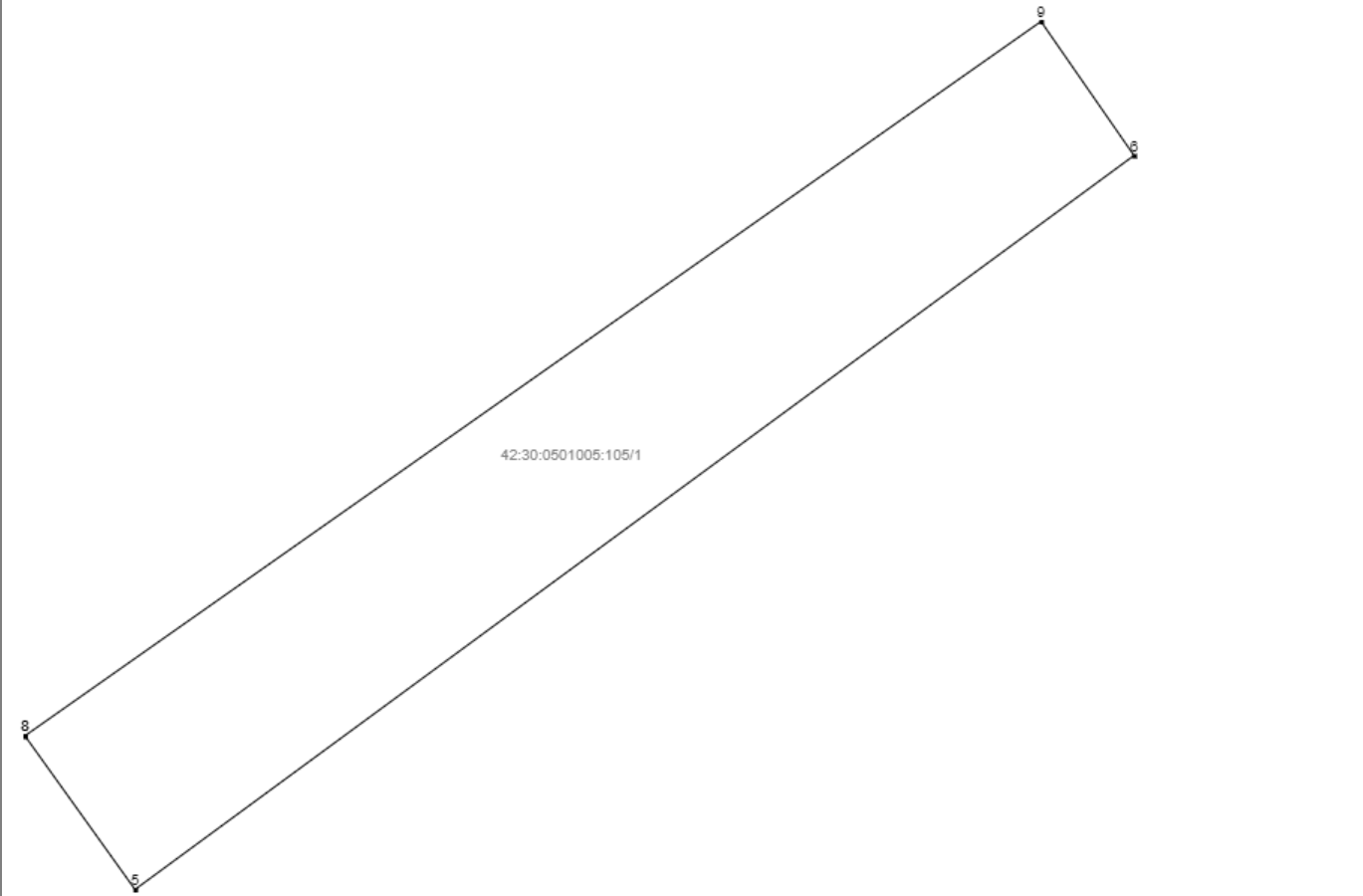
М.П.

(подпись)

(инициалы, фамилия)

КАДАСТРОВАЯ ВЫПИСКА О ЗЕМЕЛЬНОМ УЧАСТКЕ

"04" ноября 2020г. № **/****/*****

1	Кадастровый номер: 42:30:0501005:105	2	Лист № 4	3	Всего листов: 9
4	План (чертеж, схема) части земельного участка:		Учетный номер части: 42:30:0501005:105/1		
					
5	Масштаб: ____				

(наименование должности)

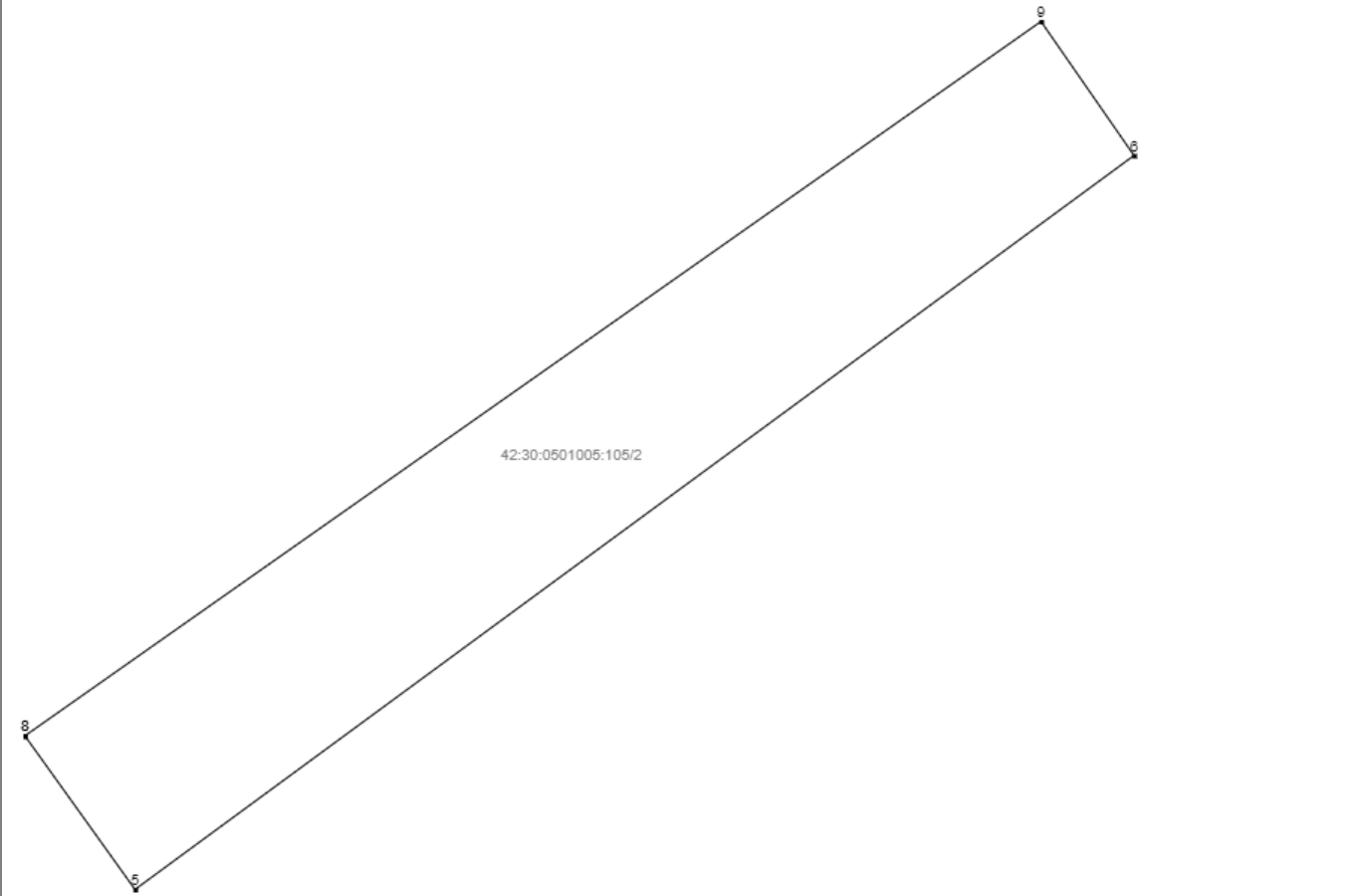
М.П.

(подпись)

(инициалы, фамилия)

КАДАСТРОВАЯ ВЫПИСКА О ЗЕМЕЛЬНОМ УЧАСТКЕ

"04" ноября 2020г. № **/****/*****

1	Кадастровый номер: 42:30:0501005:105	2	Лист № 5	3	Всего листов: 9
4	План (чертеж, схема) части земельного участка:		Учетный номер части: 42:30:0501005:105/2		
					
5	Масштаб: ____				

(наименование должности)

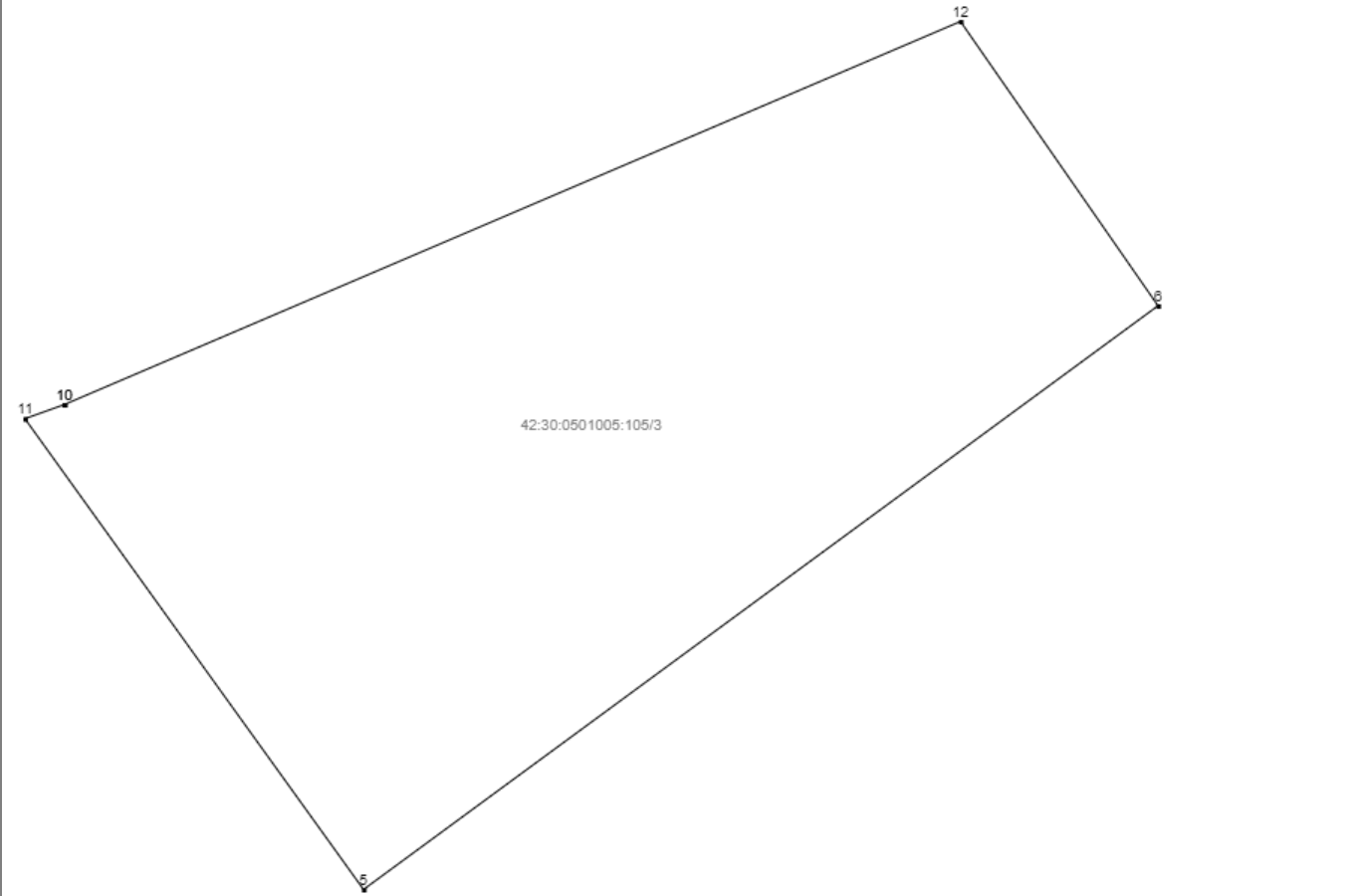
М.П.

(подпись)

(инициалы, фамилия)

КАДАСТРОВАЯ ВЫПИСКА О ЗЕМЕЛЬНОМ УЧАСТКЕ

"04" ноября 2020г. № **/****/*****

1	Кадастровый номер: 42:30:0501005:105	2	Лист № 6	3	Всего листов: 9
4	План (чертеж, схема) части земельного участка: Учетный номер части: 42:30:0501005:105/3				
					
5	Масштаб: ____				

(наименование должности)

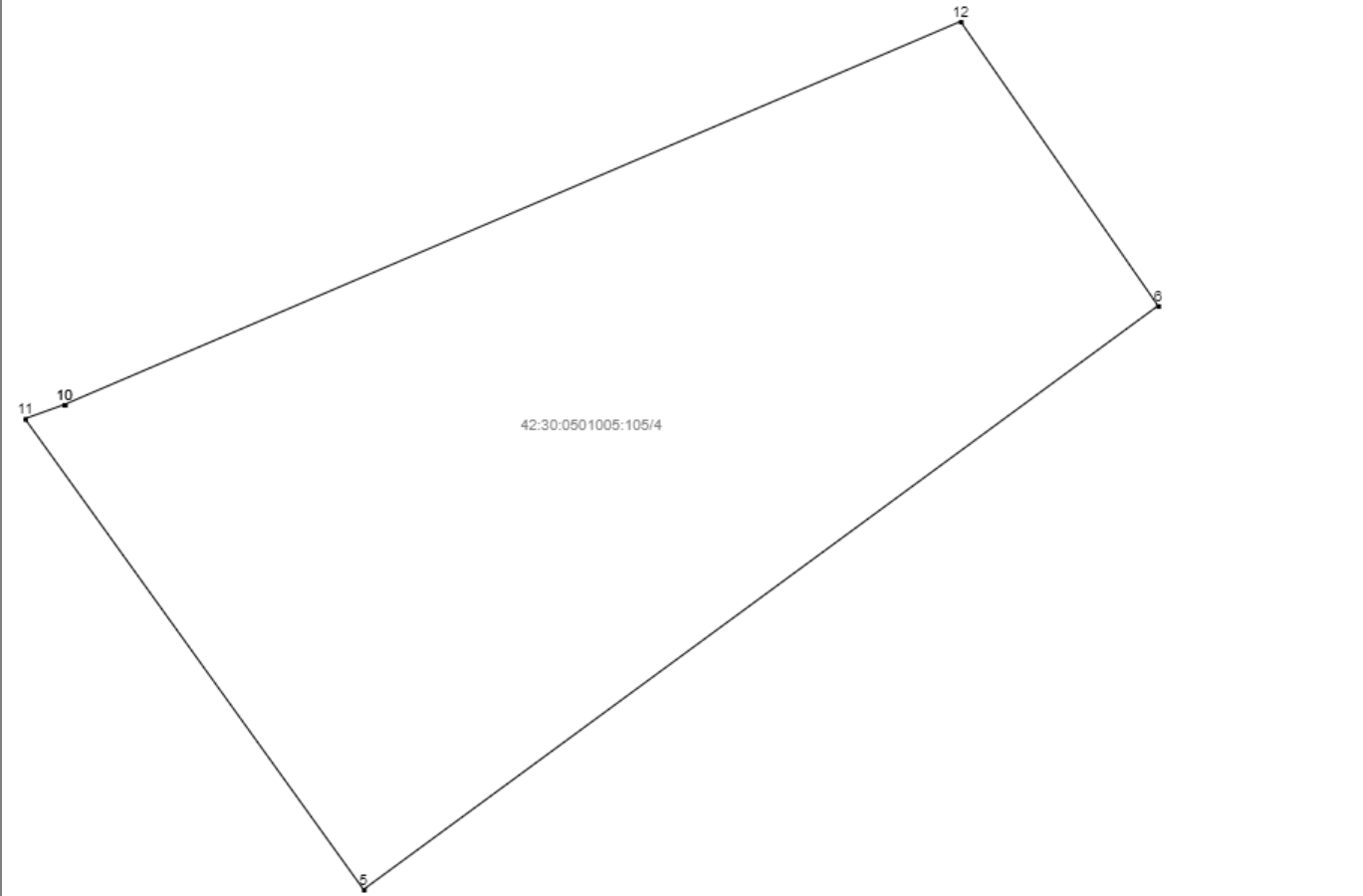
М.П.

(подпись)

(инициалы, фамилия)

КАДАСТРОВАЯ ВЫПИСКА О ЗЕМЕЛЬНОМ УЧАСТКЕ

"04" ноября 2020г. № **/****/*****

1	Кадастровый номер: 42:30:0501005:105	2	Лист № <u>7</u>	3	Всего листов: <u>9</u>
4	План (чертеж, схема) части земельного участка: Учетный номер части: 42:30:0501005:105/4				
					
5	Масштаб: ____				

(наименование должности)

М.П.

(подпись)

(инициалы, фамилия)

КАДАСТРОВАЯ ВЫПИСКА О ЗЕМЕЛЬНОМ УЧАСТКЕ

"04" ноября 2020г. № **/****/*****

1	Кадастровый номер: 42:30:0501005:105		2	Лист № 8	3	Всего листов: 9		
Описание местоположения границ земельного участка:								
4	Номер п/п	Номер точки	Номер точки	Дирекционный угол	Горизонтальное проложение (м)	Описание закрепления на местности	Кадастровые номера смежных участков	Особые отметки
	1	2	3	4	5	6	7	8
	1	1	2	—	—	—	—	—
	2	2	3	—	—	—	—	—
	3	3	4	—	—	—	—	—
	4	4	5	—	—	—	—	—
	5	5	6	—	—	—	—	—
	6	6	7	—	—	—	—	—
	7	7	1	—	—	—	—	—

(наименование должности)

М.П.

(подпись)

(инициалы, фамилия)

КАДАСТРОВАЯ ВЫПИСКА О ЗЕМЕЛЬНОМ УЧАСТКЕ

"04" ноября 2020г. № **/****/*****

1	Кадастровый номер:	42:30:0501005:105		2	Лист № 9	3	Всего листов: 9
Описание поворотных точек границ земельного участка							
4	Номер точки	Координаты		Описание закрепления на местности		Особые отметки (точность определения)	
		X	Y				
	1	2	3	4	5		
	1	449031.23	2223476.21	—	0.1		
	2	449016.21	2223485.74	—	—		
	3	449019.04	2223490.44	—	—		
	4	449015.79	2223492.74	—	—		
	5	448998.08	2223505.48	—	—		
	6	449010.07	2223521.81	—	0.1		
	7	449046.12	2223496.75	—	0.1		
	8	449000.59	2223503.68	—	—		
	9	449012.26	2223520.29	—	—		
	10	449008.04	2223499.33	—	—		
11	449007.75	2223498.52	—	—			
12	449015.91	2223517.75	—	—			

(наименование должности)

М.П.

(подпись)

(инициалы, фамилия)

КАДАСТРОВАЯ ВЫПИСКА О ЗЕМЕЛЬНОМ УЧАСТКЕ

"03" ноября 2020г. № **/****/*****

1	Кадастровый номер:	42:30:0501005:88	2	Лист № 1	3	Всего листов: 15
4	Номер кадастрового квартала:	42:30:0501005				
5	Предыдущие номера:	—	6	Дата внесения номера в государственный кадастр недвижимости: 16.01.2006		
7	—					
8	Кадастровые номера объектов капитального строительства: —					
9	Адрес (описание местоположения): установлено относительно ориентира, расположенного в границах участка. Почтовый адрес ориентира: г. Новокузнецк ул. Фесковская дом 190					
10	Категория земель: Земли населённых пунктов					
11	Разрешенное использование: Под индивидуальный жилой дом с хозяйственными постройками					
12	Площадь: 1492 +/- 13.52 кв. м					
13	Кадастровая стоимость: 704268.76 руб.					
14	Система координат: МСК 42 (Кемеровская область зона 2)					
15	Сведения о правах: Сведения о регистрации прав отсутствуют					
16	Особые отметки: —					
17	Характер сведений государственного кадастра недвижимости (статус записи о земельном участке): Сведения об объекте недвижимости имеют статус ранее учтенные					
18	Дополнительные сведения:					
	18.1	Сведения о природных объектах, расположенных в пределах земельного участка: —				
	18.2	Кадастровые номера участков, образованных из земельного участка: —				
19	Сведения о кадастровых инженерах: Веригина Светлана Сергеевна №42-11-213, Общество с ограниченной ответственностью "Геодезический центр"					

(наименование должности)

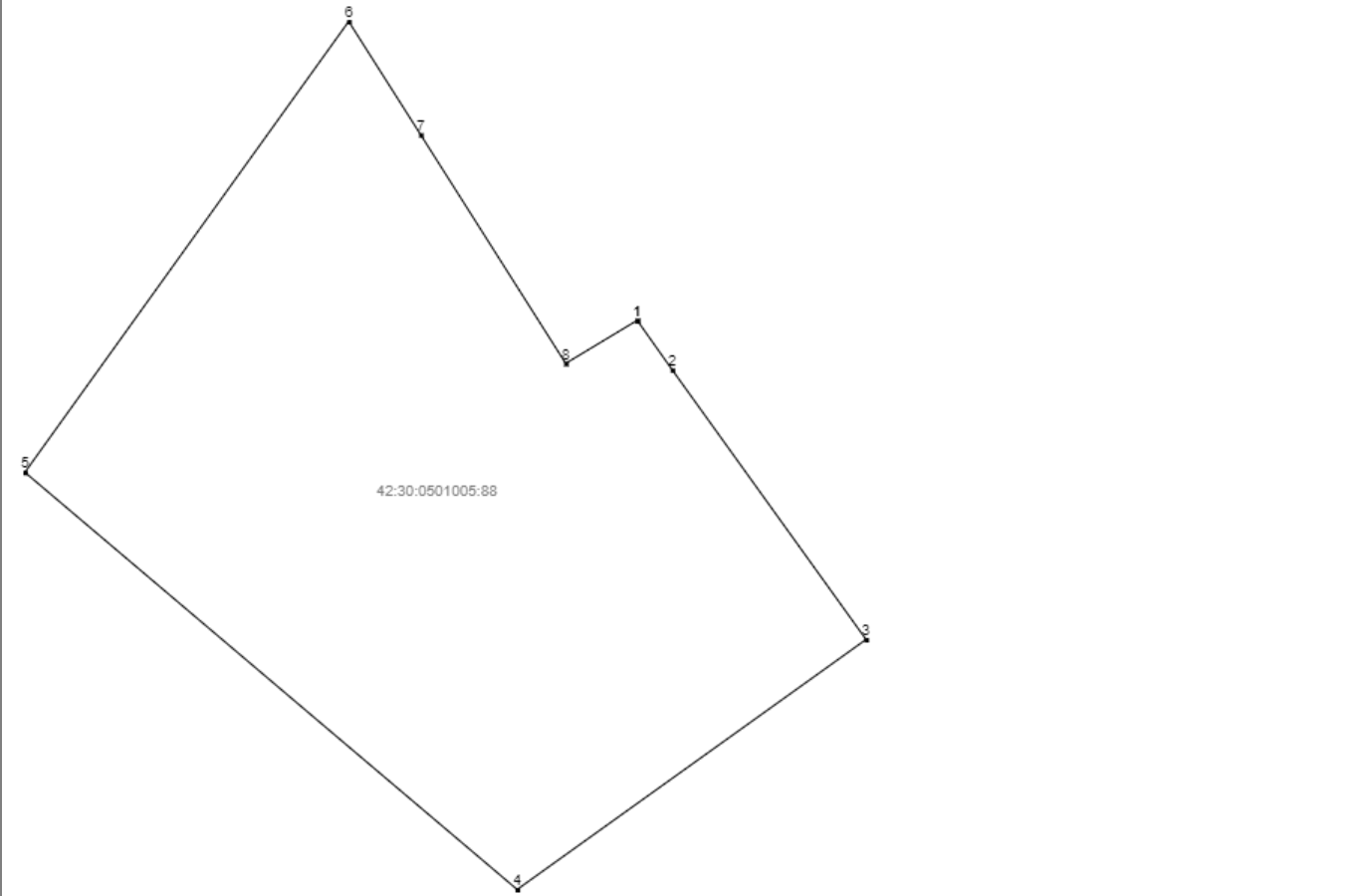
М.П.

(подпись)

(инициалы, фамилия)

КАДАСТРОВАЯ ВЫПИСКА О ЗЕМЕЛЬНОМ УЧАСТКЕ

"03" ноября 2020г. № **/****/*****

1	Кадастровый номер: 42:30:0501005:88	2	Лист № 2	3	Всего листов: 15
4	План (чертеж, схема) земельного участка:				
 <p>The diagram shows a land plot with vertices labeled 1 through 8. The vertices are connected in the following order: 1-2-3-4-5-6-7-8-1. The plot is irregular. The cadastral number 42:30:0501005:88 is written in the center of the plot.</p>					
5	Масштаб: ____				

(наименование должности)

М.П.

(подпись)

(инициалы, фамилия)

КАДАСТРОВАЯ ВЫПИСКА О ЗЕМЕЛЬНОМ УЧАСТКЕ

"03" ноября 2020г. № **/****/*****

1	Кадастровый номер:	42:30:0501005:88	2	Лист № 3	3	Всего листов: 15
Сведения о частях земельного участка и обременениях:						
4	Номер п/п	Учетный номер части	Площадь (м ²)	Характеристика части		
	1	2	3	4		
	1	1	203.69			
	2	2	24.57			
	3	3	33.05			
	4	4	6.8			
	5	5	6.22			
	6	6	9.34			
	7	7	92	Ограничения прав на земельный участок, предусмотренные статьей 56 Земельного кодекса Российской Федерации, 42.30.2.292, Постановление Правительства Российской Федерации № 160 от 24.02.2009		
	8	8	92	Ограничения прав на земельный участок, предусмотренные статьями 56, 56.1 Земельного кодекса Российской Федерации, 42.30.2.295, Постановление Правительства Российской Федерации № 160 от 24.02.2009		
9	9	496	Ограничения прав на земельный участок, предусмотренные статьей 56 Земельного кодекса Российской Федерации, 42.00.2.330, Водный кодекс Российской Федерации № 74-ФЗ от 03.06.2006			
10	10	496	Ограничения прав на земельный участок, предусмотренные статьей 56 Земельного кодекса Российской Федерации, 42.00.2.333, Водный кодекс Российской Федерации № 74-ФЗ от 03.06.2006			

(наименование должности)

М.П.

(подпись)_____
(инициалы, фамилия)

КАДАСТРОВАЯ ВЫПИСКА О ЗЕМЕЛЬНОМ УЧАСТКЕ

"03" ноября 2020г. № **/****/*****

1	Кадастровый номер: 42:30:0501005:88	2	Лист № 4	3	Всего листов: 15
4	План (чертеж, схема) части земельного участка:		Учетный номер части: 42:30:0501005:88/1		
5	Масштаб: ____				

(наименование должности)

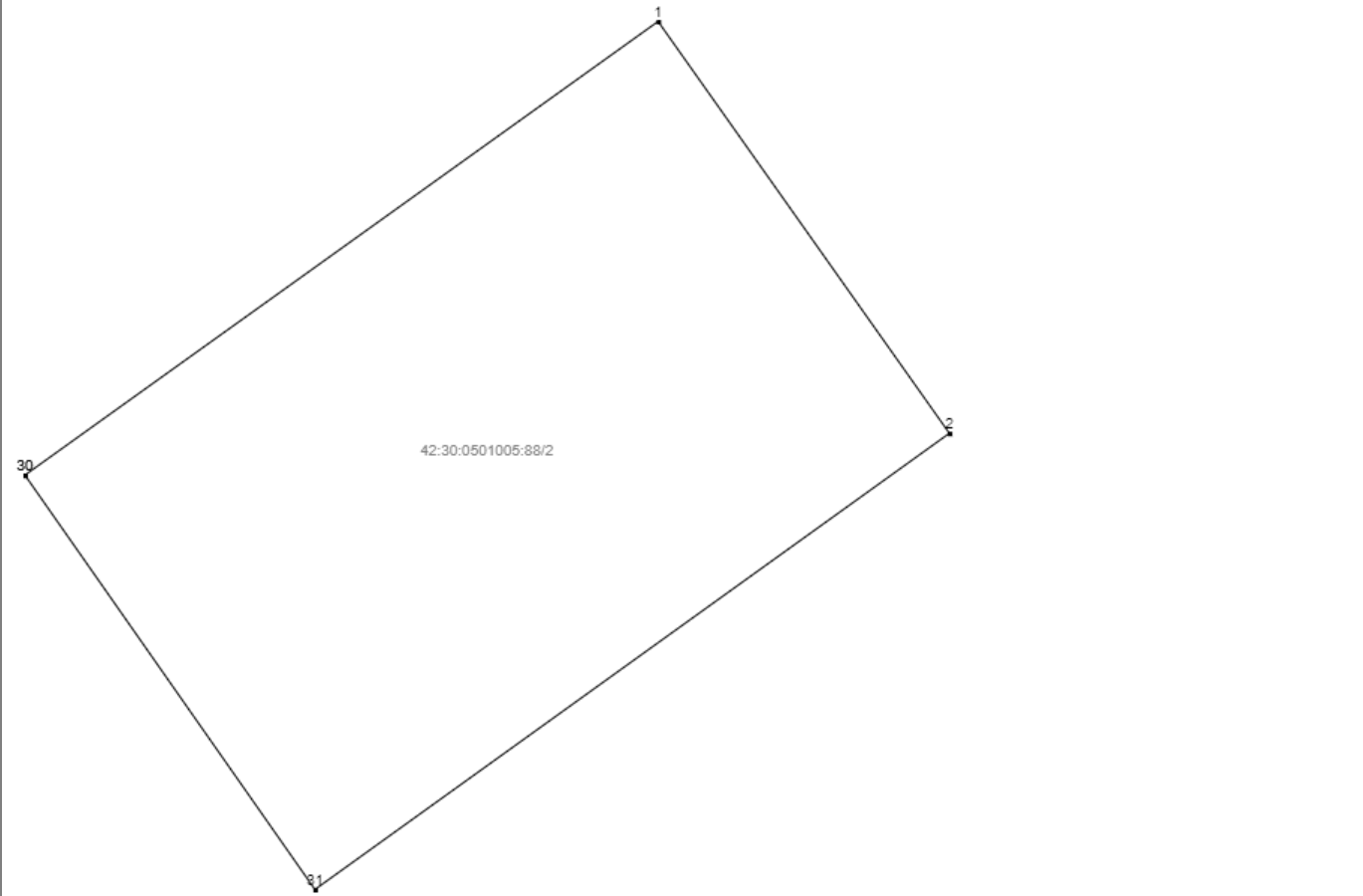
М.П.

(подпись)

(инициалы, фамилия)

КАДАСТРОВАЯ ВЫПИСКА О ЗЕМЕЛЬНОМ УЧАСТКЕ

"03" ноября 2020г. № **/****/*****

1	Кадастровый номер: 42:30:0501005:88	2	Лист № 5	3	Всего листов: 15
4	План (чертеж, схема) части земельного участка:		Учетный номер части: 42:30:0501005:88/2		
					
5	Масштаб: ____				

(наименование должности)

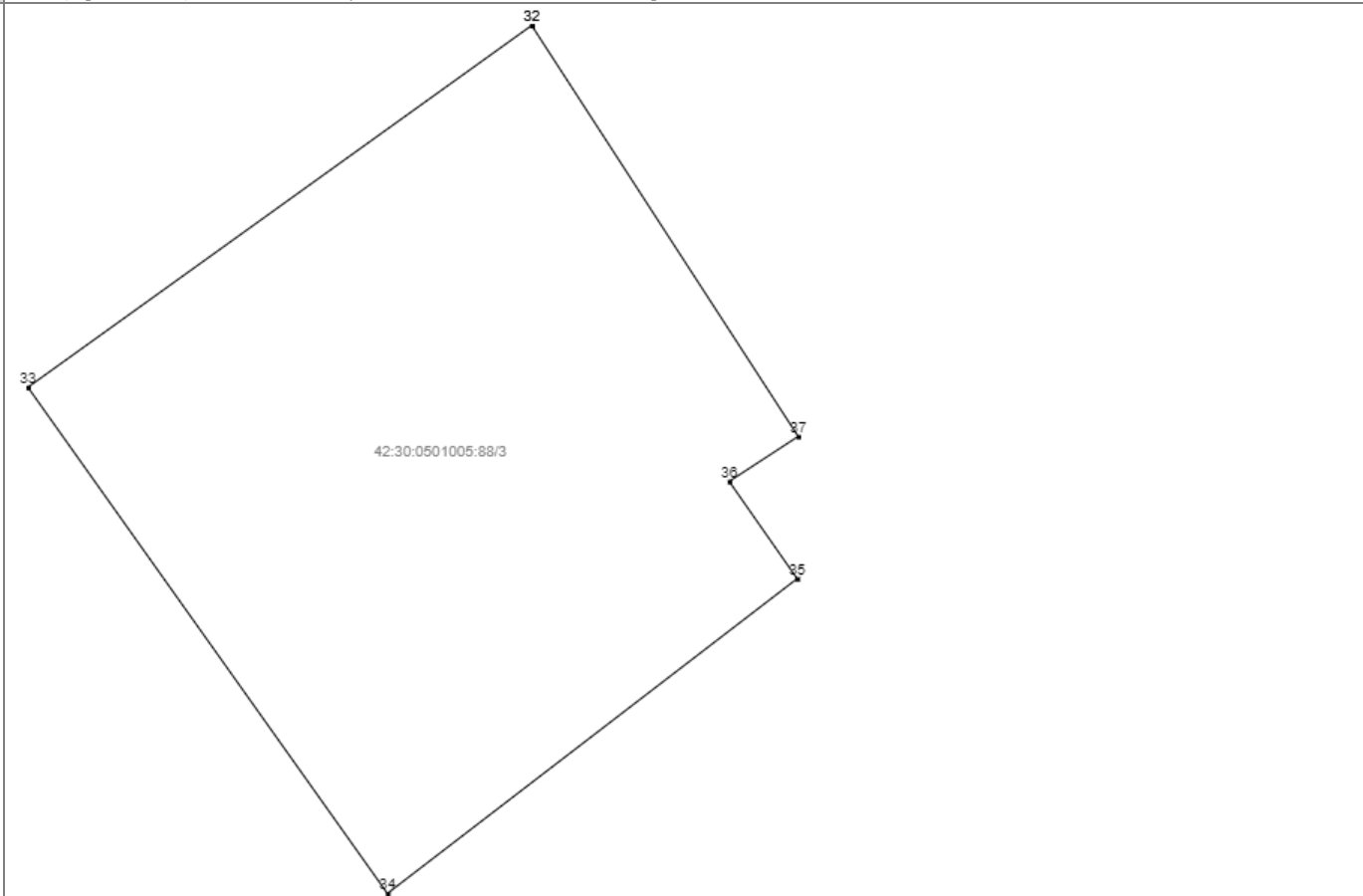
М.П.

(подпись)

(инициалы, фамилия)

КАДАСТРОВАЯ ВЫПИСКА О ЗЕМЕЛЬНОМ УЧАСТКЕ

"03" ноября 2020г. № **/****/*****

1	Кадастровый номер: 42:30:0501005:88	2	Лист № 6	3	Всего листов: 15
4	План (чертеж, схема) части земельного участка:		Учетный номер части: 42:30:0501005:88/3		
					
5	Масштаб: ____				

(наименование должности)

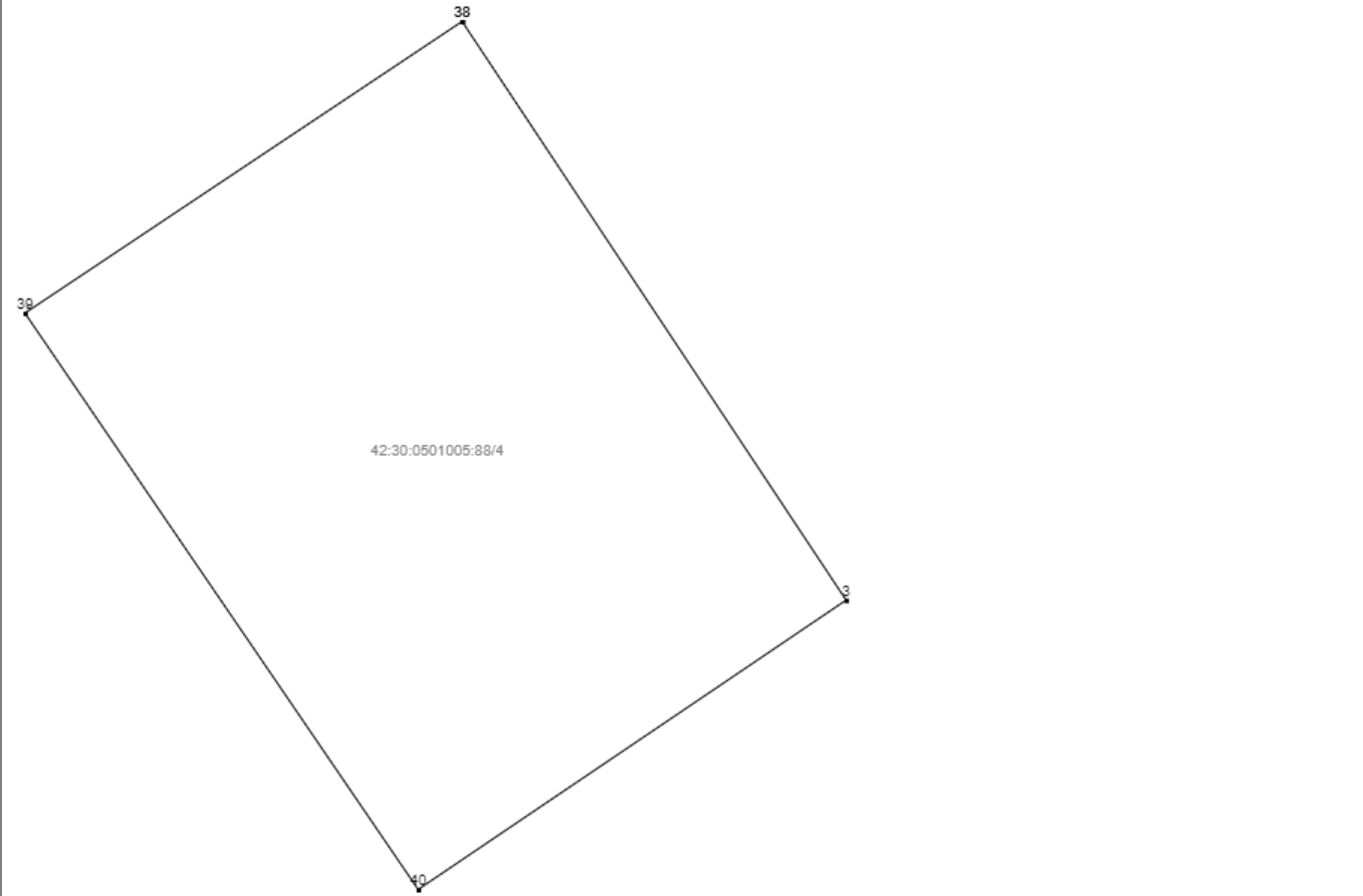
М.П.

(подпись)

(инициалы, фамилия)

КАДАСТРОВАЯ ВЫПИСКА О ЗЕМЕЛЬНОМ УЧАСТКЕ

"03" ноября 2020г. № **/****/*****

1	Кадастровый номер: 42:30:0501005:88	2	Лист № <u>7</u>	3	Всего листов: <u>15</u>
4	План (чертеж, схема) части земельного участка:		Учетный номер части: <u>42:30:0501005:88/4</u>		
					
5	Масштаб: ____				

(наименование должности)

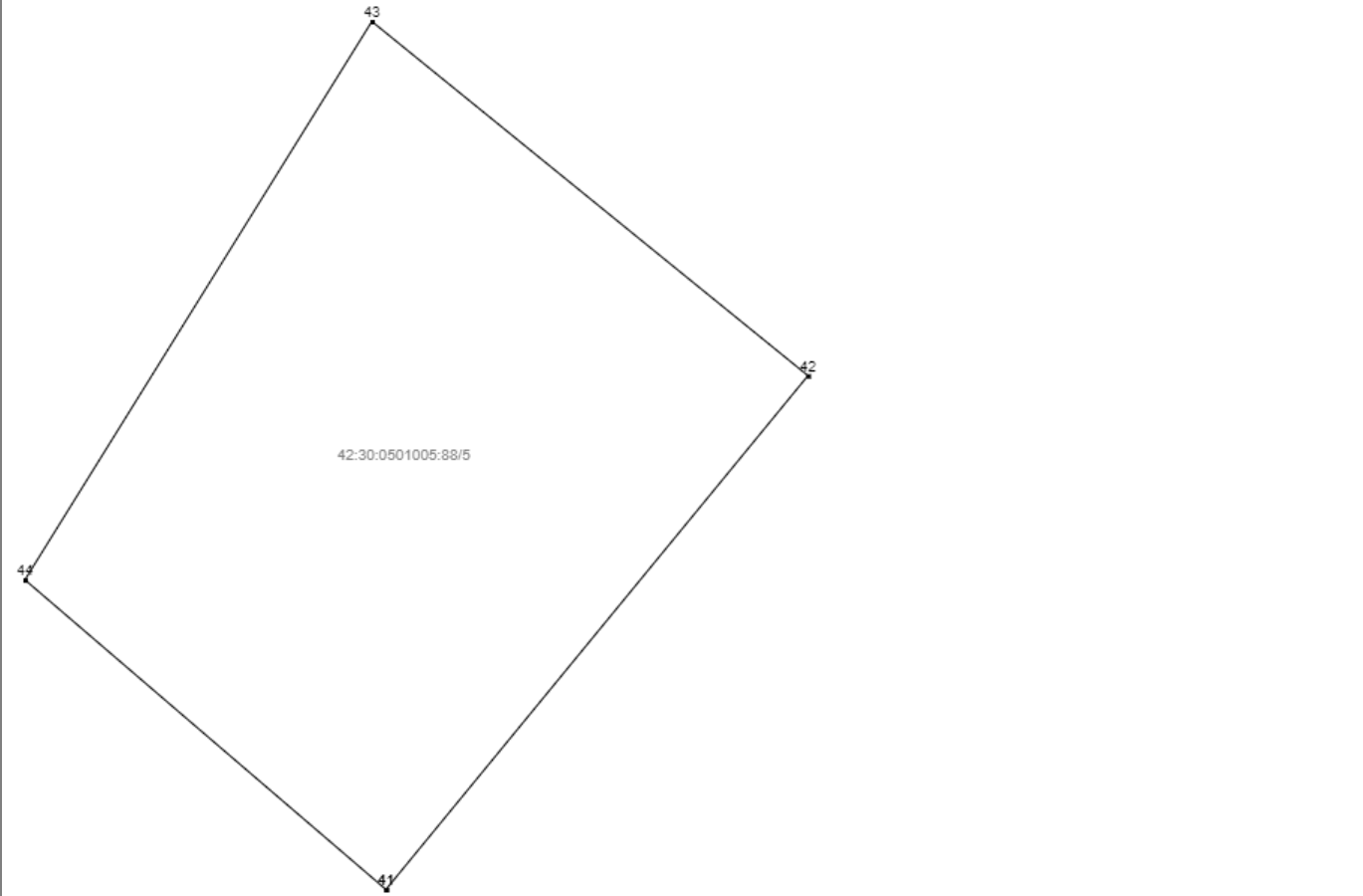
М.П.

(подпись)

(инициалы, фамилия)

КАДАСТРОВАЯ ВЫПИСКА О ЗЕМЕЛЬНОМ УЧАСТКЕ

"03" ноября 2020г. № **/****/*****

1	Кадастровый номер: 42:30:0501005:88	2	Лист № 8	3	Всего листов: 15
4	План (чертеж, схема) части земельного участка:		Учетный номер части: 42:30:0501005:88/5		
					
5	Масштаб: ____				

(наименование должности)

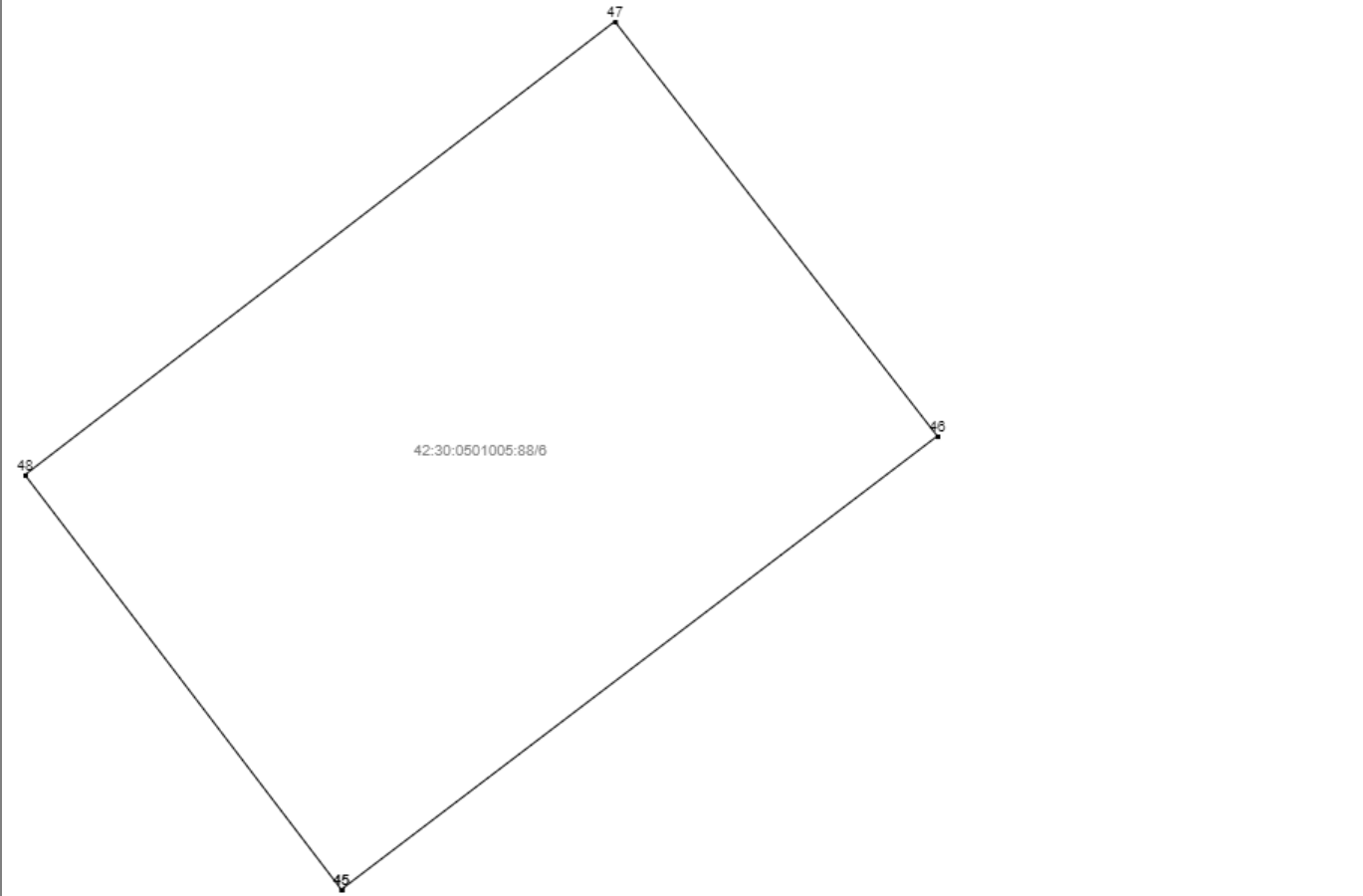
М.П.

(подпись)

(инициалы, фамилия)

КАДАСТРОВАЯ ВЫПИСКА О ЗЕМЕЛЬНОМ УЧАСТКЕ

"03" ноября 2020г. № **/****/*****

1	Кадастровый номер: 42:30:0501005:88	2	Лист № 9	3	Всего листов: 15
4	План (чертеж, схема) части земельного участка:		Учетный номер части: 42:30:0501005:88/6		
					
5	Масштаб: ____				

(наименование должности)

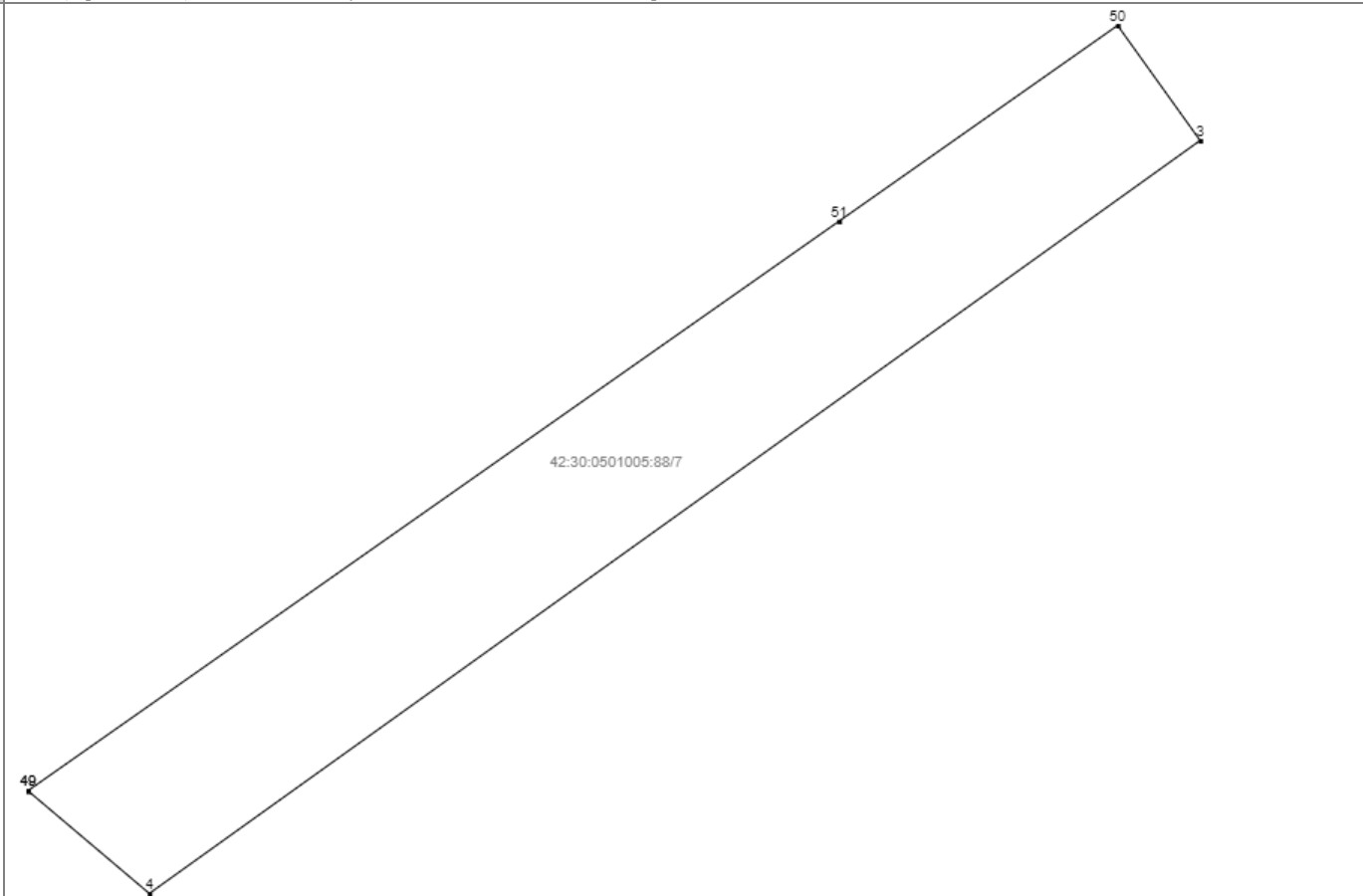
М.П.

(подпись)

(инициалы, фамилия)

КАДАСТРОВАЯ ВЫПИСКА О ЗЕМЕЛЬНОМ УЧАСТКЕ

"03" ноября 2020г. № **/****/*****

1	Кадастровый номер: 42:30:0501005:88	2	Лист № 10	3	Всего листов: 15
4	План (чертеж, схема) части земельного участка:		Учетный номер части: 42:30:0501005:88/7		
					
5	Масштаб: ____				

(наименование должности)

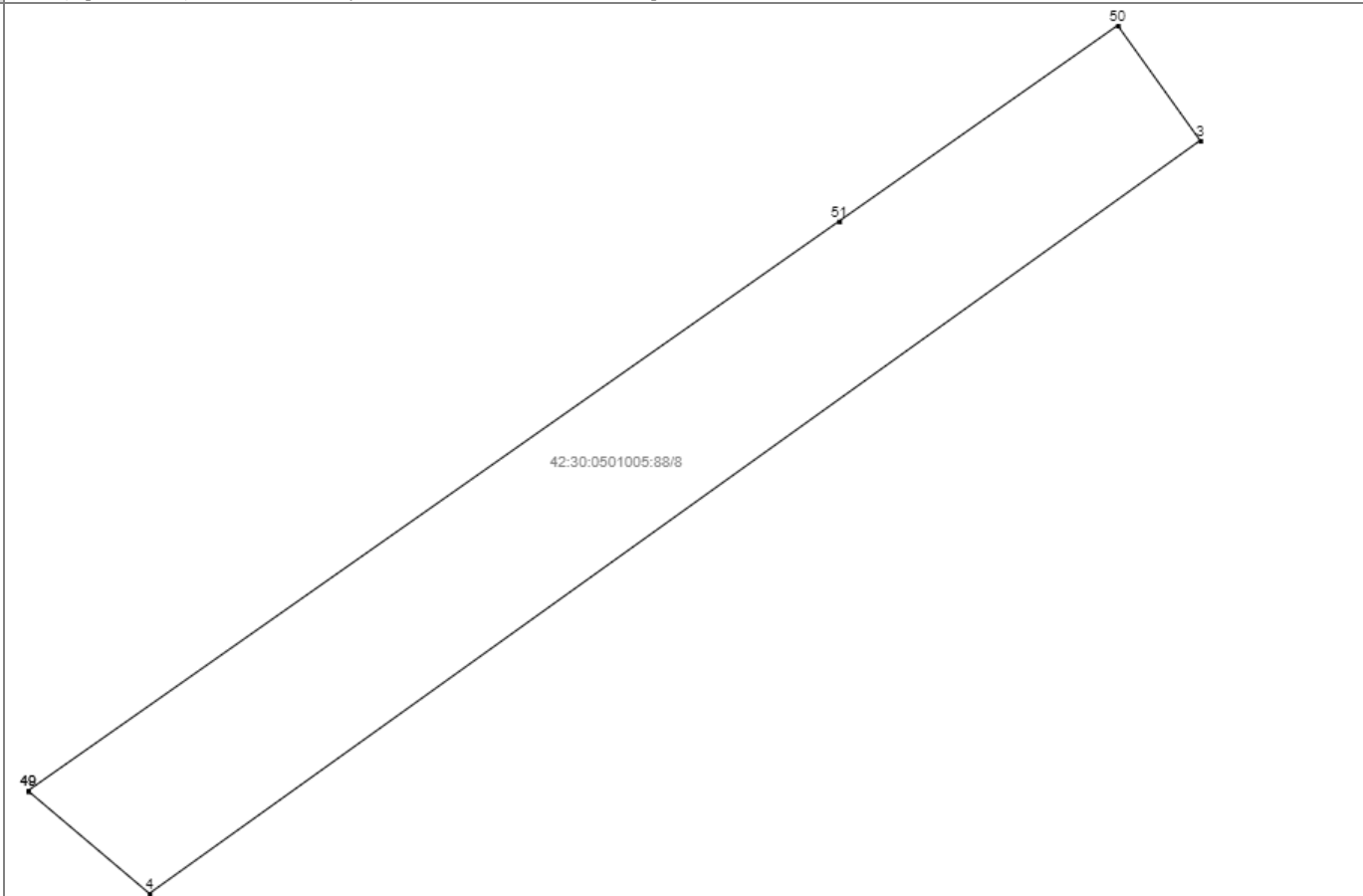
М.П.

(подпись)

(инициалы, фамилия)

КАДАСТРОВАЯ ВЫПИСКА О ЗЕМЕЛЬНОМ УЧАСТКЕ

"03" ноября 2020г. № **/****/*****

1	Кадастровый номер: 42:30:0501005:88	2	Лист № 11	3	Всего листов: 15
4	План (чертеж, схема) части земельного участка:		Учетный номер части: 42:30:0501005:88/8		
					
5	Масштаб: ____				

(наименование должности)

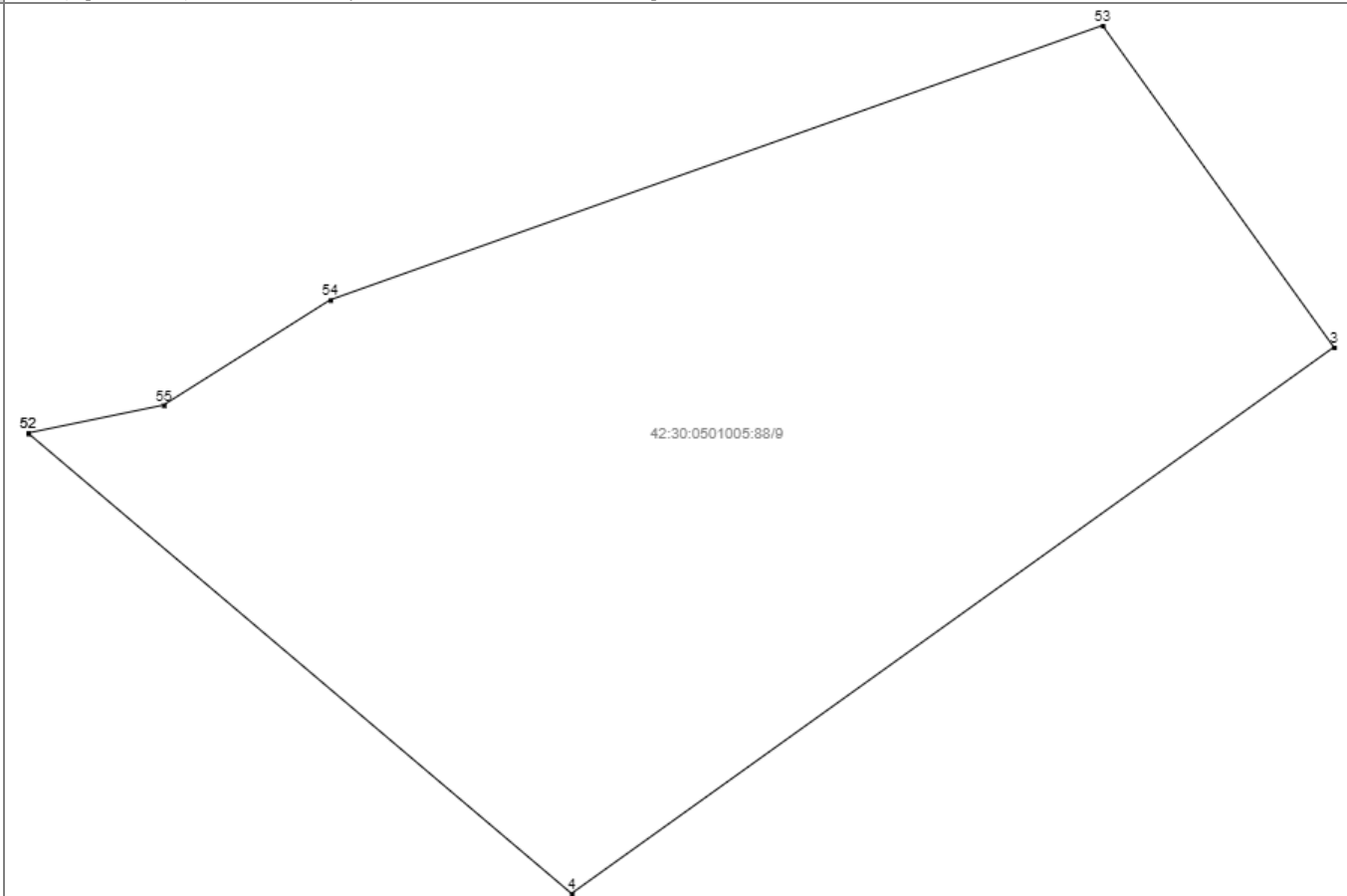
М.П.

(подпись)

(инициалы, фамилия)

КАДАСТРОВАЯ ВЫПИСКА О ЗЕМЕЛЬНОМ УЧАСТКЕ

"03" ноября 2020г. № **/****/*****

1	Кадастровый номер: 42:30:0501005:88	2	Лист № 12	3	Всего листов: 15
4	План (чертеж, схема) части земельного участка:		Учетный номер части: 42:30:0501005:88/9		
					
5	Масштаб: ____				

(наименование должности)

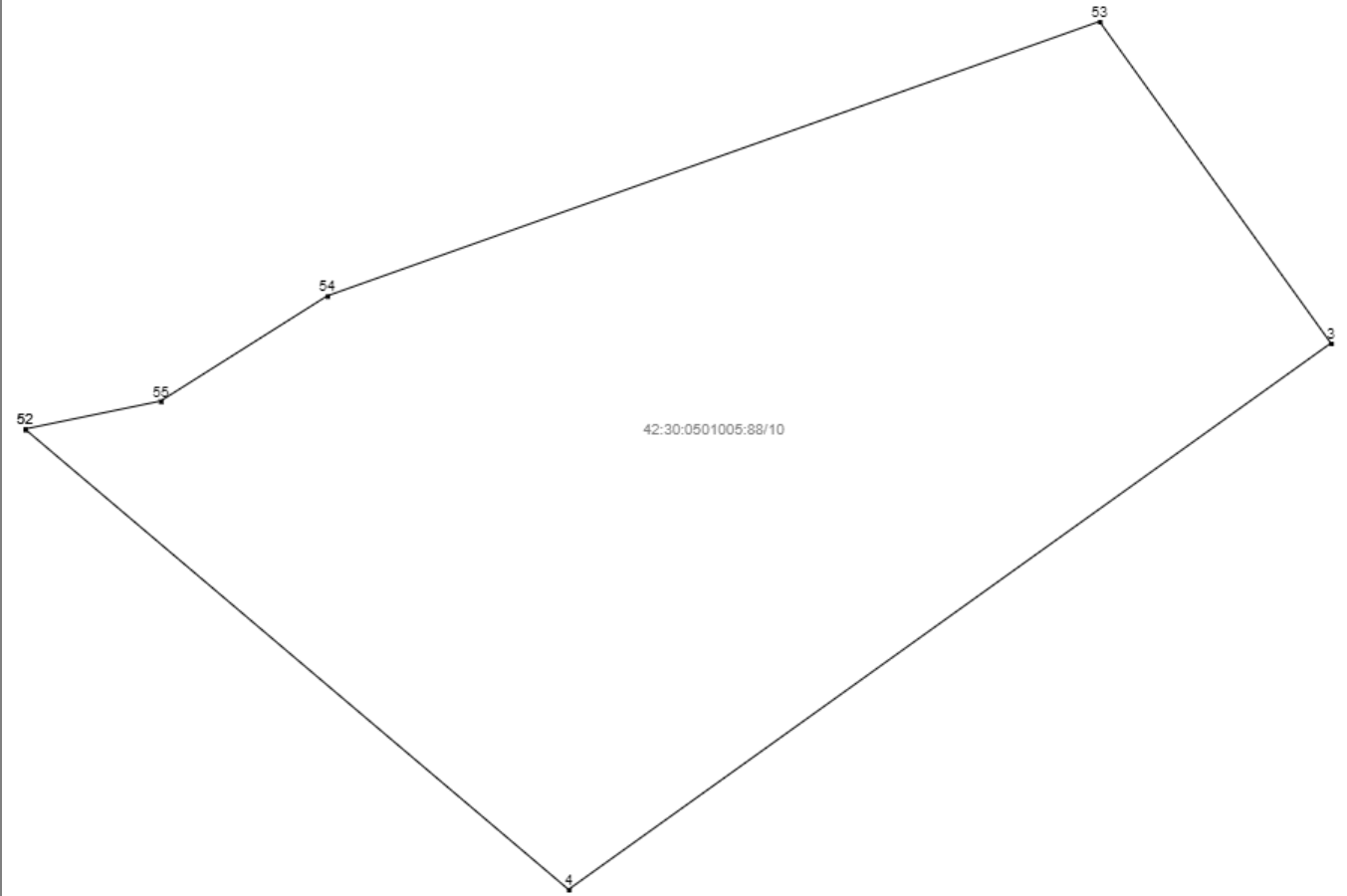
М.П.

(подпись)

(инициалы, фамилия)

КАДАСТРОВАЯ ВЫПИСКА О ЗЕМЕЛЬНОМ УЧАСТКЕ

"03" ноября 2020г. № **/****/*****

1	Кадастровый номер: 42:30:0501005:88	2	Лист № 13	3	Всего листов: 15
4	План (чертеж, схема) части земельного участка:		Учетный номер части: 42:30:0501005:88/10		
					
5	Масштаб: ____				

(наименование должности)

М.П.

(подпись)

(инициалы, фамилия)

КАДАСТРОВАЯ ВЫПИСКА О ЗЕМЕЛЬНОМ УЧАСТКЕ

"03" ноября 2020г. № **/****/*****

1	Кадастровый номер:	42:30:0501005:88		2	Лист № 14	3	Всего листов: 15
Описание поворотных точек границ земельного участка							
Номер точки	Координаты		Описание закрепления на местности	Особые отметки (точность определения)			
	X	Y					
1	2	3	4	5			
1	449019.04	2223490.44	—	—			
2	449015.79	2223492.74	—	—			
3	448998.08	2223505.48	—	—			
4	448981.66	2223482.55	—	—			
5	449009.06	2223450.2	—	—			
6	449038.67	2223471.48	—	0.1			
7	449031.23	2223476.21	—	0.1			
8	449016.21	2223485.74	—	—			
9	449000.26	2223499.59	—	—			
10	449006.43	2223495.45	—	—			
11	449009.31	2223493.29	—	—			
12	449008.1	2223491.54	—	—			
13	449009.07	2223490.94	—	—			
14	449008.02	2223489.36	—	—			
15	449009.56	2223488.26	—	—			
16	449009.05	2223487.58	—	—			
17	449012.45	2223485.06	—	—			
18	449010.92	2223483.12	—	—			
19	449005.51	2223487.34	—	—			
20	449003.41	2223484.56	—	—			
21	449005.69	2223482.85	—	—			
22	449003.32	2223479.71	—	—			
23	449004.02	2223479.21	—	—			
24	448999.48	2223473.15	—	—			
25	448992.05	2223479.66	—	—			
26	448998.19	2223486.82	—	—			
27	449001.38	2223484.42	—	—			
28	449004.33	2223488.02	—	—			
29	448996.15	2223493.57	—	—			
30	449015.46	2223485.44	—	—			

(наименование должности)

М.П.

(подпись)

(инициалы, фамилия)

КАДАСТРОВАЯ ВЫПИСКА О ЗЕМЕЛЬНОМ УЧАСТКЕ

"03" ноября 2020г. № **/****/*****

1	Кадастровый номер:	42:30:0501005:88		2	Лист № 15	3	Всего листов: 15
Описание поворотных точек границ земельного участка							
Номер точки	Координаты		Описание закрепления на местности	Особые отметки (точность определения)			
	X	Y					
1	2	3	4	5			
31	449012.19	2223487.73	—	—			
32	449019.7	2223482.61	—	—			
33	449016.24	2223477.79	—	—			
34	449011.4	2223481.23	—	—			
35	449014.41	2223485.15	—	—			
36	449015.34	2223484.5	—	—			
37	449015.77	2223485.16	—	—			
38	449000.58	2223503.82	—	—			
39	448999.32	2223501.93	—	—			
40	448996.83	2223503.63	—	—			
41	448984.96	2223479.02	—	—			
42	448987.15	2223480.82	—	—			
43	448988.66	2223478.96	—	—			
44	448986.28	2223477.48	—	—			
45	448989.21	2223480.79	—	—			
46	448991.43	2223483.71	—	—			
47	448993.46	2223482.13	—	—			
48	448991.24	2223479.24	—	—			
49	448983.9	2223479.9	—	—			
50	449000.59	2223503.68	—	—			
51	448996.32	2223497.6	—	1.9			
52	448995.5	2223466.2	—	—			
53	449007.75	2223498.52	—	—			
54	448999.5	2223475.29	—	—			
55	448996.34	2223470.28	—	—			

(наименование должности)

М.П.

(подпись)

(инициалы, фамилия)

КАДАСТРОВАЯ ВЫПИСКА О ЗЕМЕЛЬНОМ УЧАСТКЕ

"03" ноября 2020г. № **/****/*****

1	Кадастровый номер:	42:30:0501005:237	2	Лист № <u>1</u>	3	Всего листов: <u>8</u>
4	Номер кадастрового квартала:	42:30:0501005				
5	Предыдущие номера:	—	6	Дата внесения номера в государственный кадастр недвижимости: 18.12.2012		
7	—					
8	Кадастровые номера объектов капитального строительства: 42:30:0501005:166					
9	Адрес (описание местоположения): Кемеровская область, город Новокузнецк, Орджоникидзевский район, улица Фесковская, 180					
10	Категория земель: Земли населённых пунктов					
11	Разрешенное использование: для размещения домов индивидуальной жилой застройки					
12	Площадь: 826 +/- 10 кв. м					
13	Кадастровая стоимость: 389896.78 руб.					
14	Система координат: МСК 42 (Кемеровская область зона 2)					
15	Сведения о правах: Сведения о регистрации прав отсутствуют					
16	Особые отметки: Для данного земельного участка обеспечен доступ посредством земельного участка (земельных участков) с кадастровым номером (кадастровыми номерами) Земли общего пользования.					
17	Характер сведений государственного кадастра недвижимости (статус записи о земельном участке): Сведения об объекте недвижимости имеют статус учтенные					
Дополнительные сведения:						
18	18.1	Сведения о природных объектах, расположенных в пределах земельного участка: —				
	18.2	Кадастровые номера участков, образованных из земельного участка: —				
19	Сведения о кадастровых инженерах: Чухвачева Яна Евгеньевна №42-11-147, МП "ЦГ и З"					

(наименование должности)

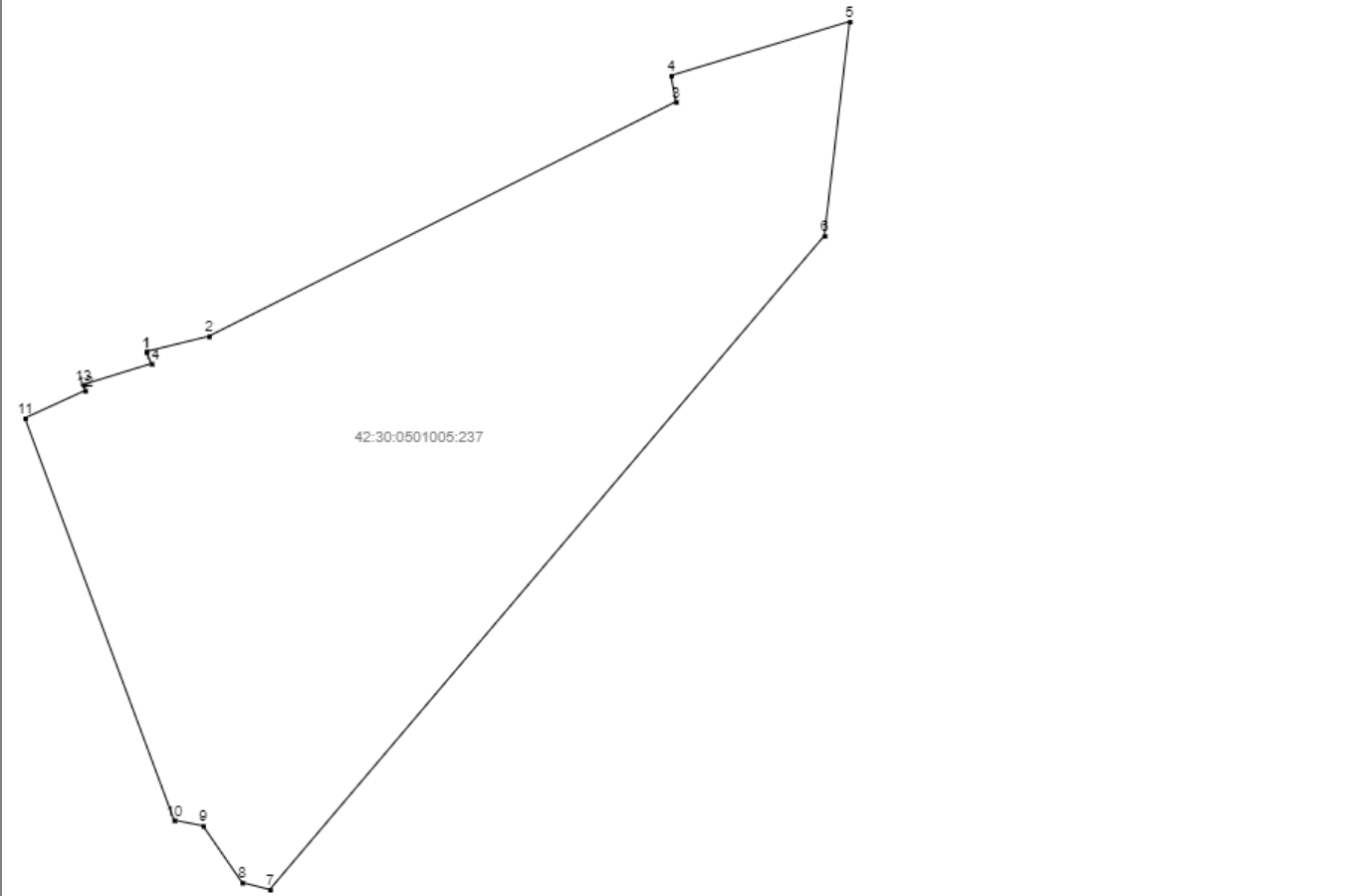
М.П.

(подпись)

(инициалы, фамилия)

КАДАСТРОВАЯ ВЫПИСКА О ЗЕМЕЛЬНОМ УЧАСТКЕ

"03" ноября 2020г. № **/****/*****

1	Кадастровый номер: 42:30:0501005:237	2	Лист № 2	3	Всего листов: 8
4	План (чертеж, схема) земельного участка:				
					
5	Масштаб: ____				

(наименование должности)

М.П.

(подпись)

(инициалы, фамилия)

КАДАСТРОВАЯ ВЫПИСКА О ЗЕМЕЛЬНОМ УЧАСТКЕ

"03" ноября 2020г. № **/****/*****

1	Кадастровый номер:	42:30:0501005:237	2	Лист № 3	3	Всего листов: 8
Сведения о частях земельного участка и обременениях:						
4	Номер п/п	Учетный номер части	Площадь (м ²)	Характеристика части		
	1	2	3	4		
	1	1	19	Ограничения прав на земельный участок, предусмотренные статьей 56 Земельного кодекса Российской Федерации, 42.30.2.203, Доверенность № 1-2935 от 03.07.2015		
	2	2	7	Ограничения прав на земельный участок, предусмотренные статьей 56 Земельного кодекса Российской Федерации, 42.30.2.292, Постановление Правительства Российской Федерации № 160 от 24.02.2009		
	3	3	7	Ограничения прав на земельный участок, предусмотренные статьями 56, 56.1 Земельного кодекса Российской Федерации, 42.30.2.295, Постановление Правительства Российской Федерации № 160 от 24.02.2009		
4	—	весь	Аренда (в том числе, субаренда), Фоминых И. Г.			

(наименование должности)

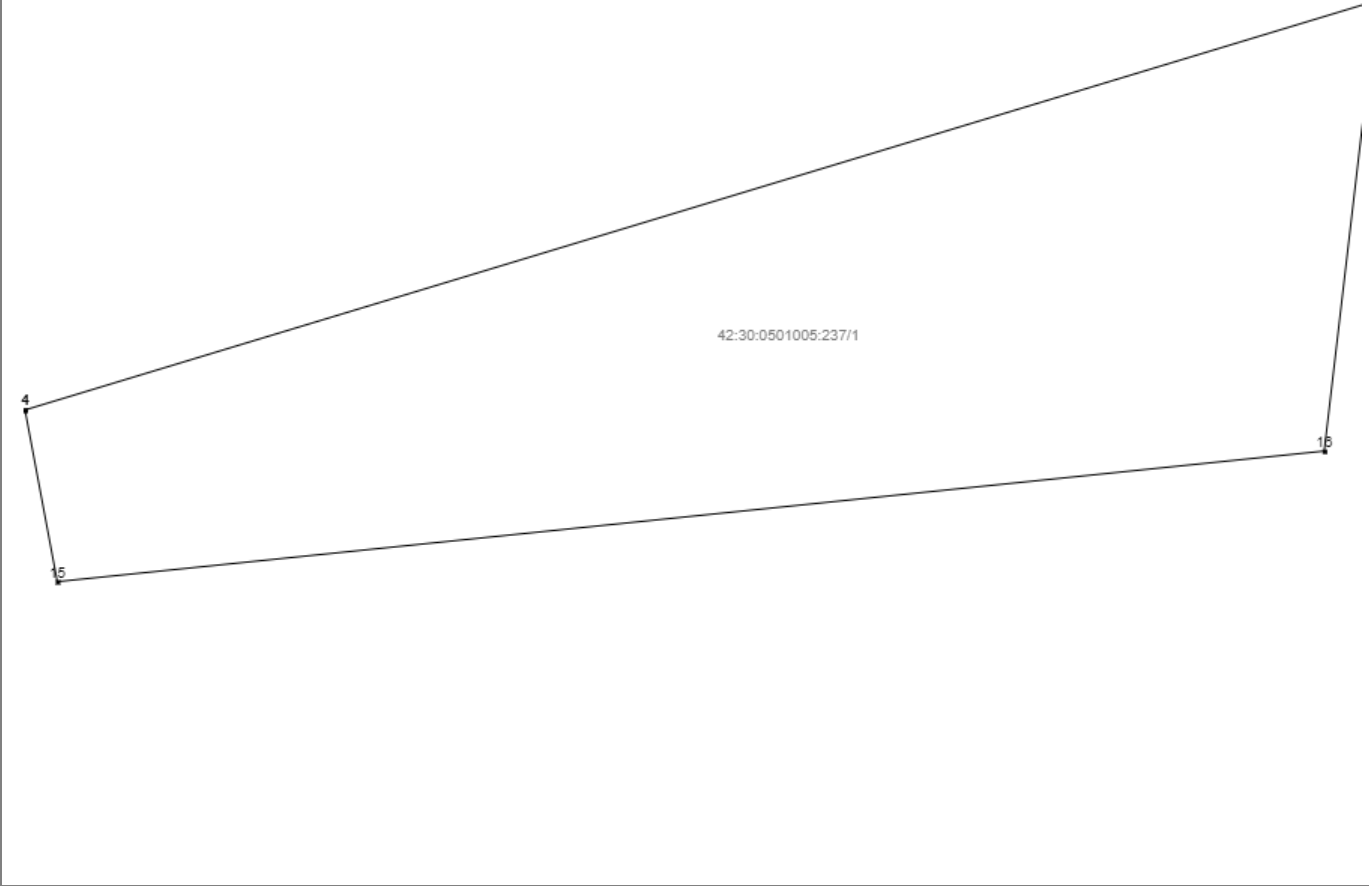
М.П.

(подпись)

(инициалы, фамилия)

КАДАСТРОВАЯ ВЫПИСКА О ЗЕМЕЛЬНОМ УЧАСТКЕ

"03" ноября 2020г. № **/****/*****

1	Кадастровый номер: 42:30:0501005:237	2	Лист № 4	3	Всего листов: 8
4	План (чертеж, схема) части земельного участка:		Учетный номер части: 42:30:0501005:237/1		
					
5	Масштаб: ____				

(наименование должности)

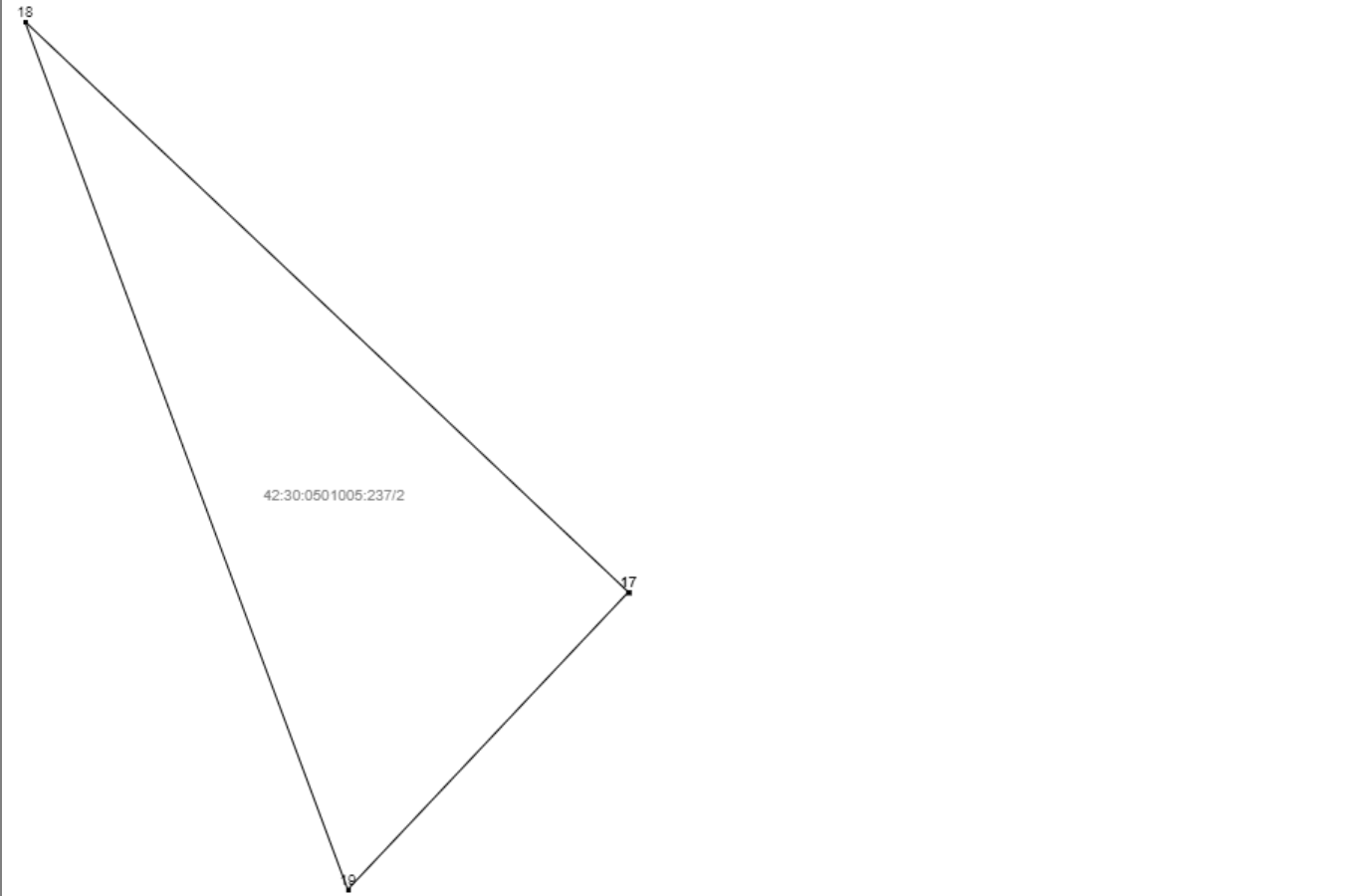
М.П.

(подпись)

(инициалы, фамилия)

КАДАСТРОВАЯ ВЫПИСКА О ЗЕМЕЛЬНОМ УЧАСТКЕ

"03" ноября 2020г. № **/****/*****

1	Кадастровый номер: 42:30:0501005:237	2	Лист № 5	3	Всего листов: 8
4	План (чертеж, схема) части земельного участка:		Учетный номер части: 42:30:0501005:237/2		
					
5	Масштаб: ____				

(наименование должности)

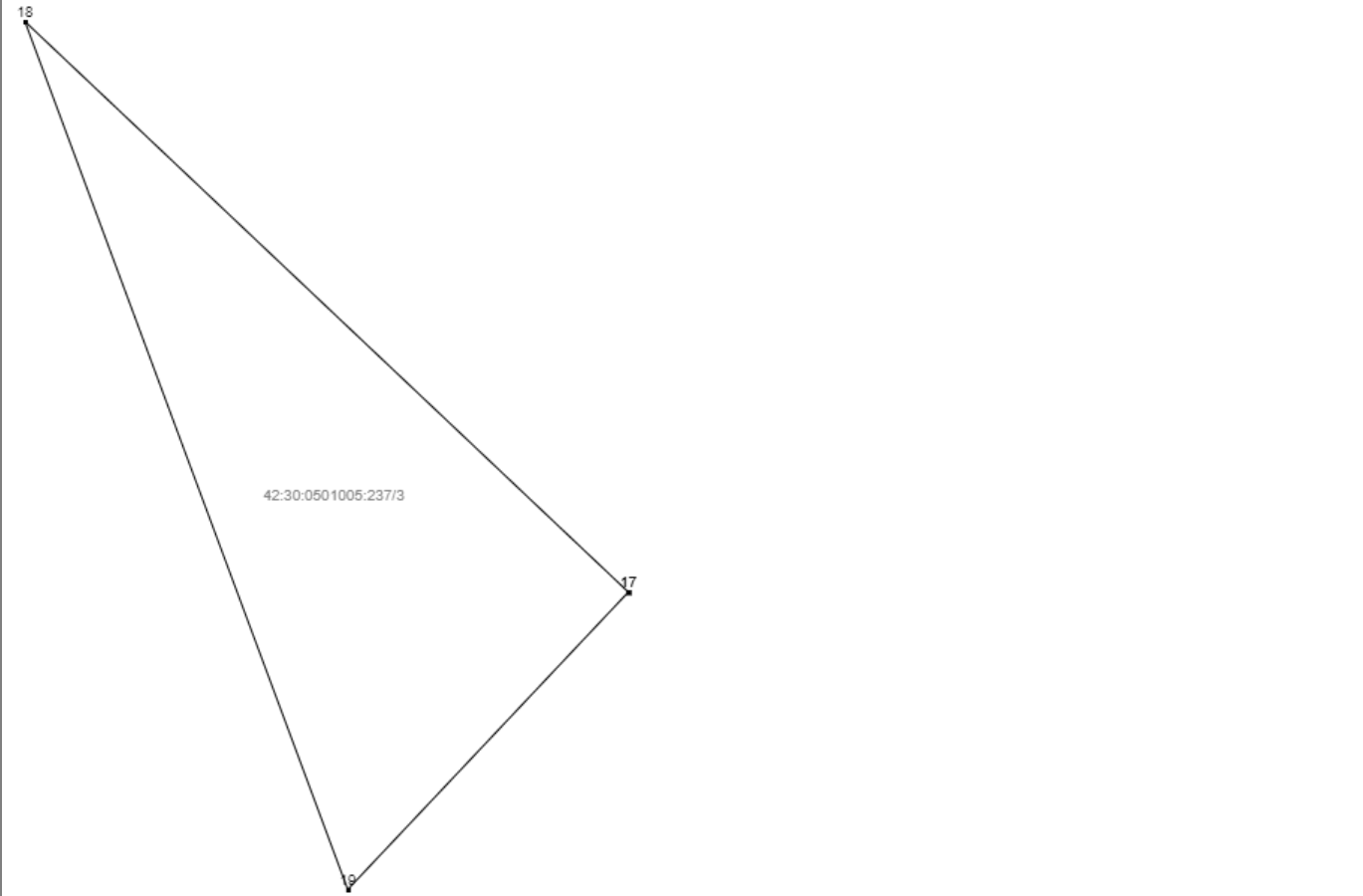
М.П.

(подпись)

(инициалы, фамилия)

КАДАСТРОВАЯ ВЫПИСКА О ЗЕМЕЛЬНОМ УЧАСТКЕ

"03" ноября 2020г. № **/****/*****

1	Кадастровый номер: 42:30:0501005:237	2	Лист № 6	3	Всего листов: 8
4	План (чертеж, схема) части земельного участка: Учетный номер части: 42:30:0501005:237/3				
					
5	Масштаб: ____				

(наименование должности)

М.П.

(подпись)

(инициалы, фамилия)

КАДАСТРОВАЯ ВЫПИСКА О ЗЕМЕЛЬНОМ УЧАСТКЕ

"03" ноября 2020г. № **/****/*****

1	Кадастровый номер: 42:30:0501005:237		2	Лист № 7	3	Всего листов: 8		
Описание местоположения границ земельного участка:								
4	Номер п/п	Номер точки	Номер точки	Дирекционный угол	Горизонтальное проложение (м)	Описание закрепления на местности	Кадастровые номера смежных участков	Особые отметки
	1	2	3	4	5	6	7	8
	1	1	2	—	—	—	—	—
	2	2	3	—	—	—	—	—
	3	3	4	—	—	—	—	—
	4	4	5	—	—	—	—	—
	5	5	6	—	—	—	—	—
	6	6	7	—	—	—	—	—
	7	7	8	—	—	—	—	—
	8	8	9	—	—	—	—	—
	9	9	10	—	—	—	—	—
	10	10	11	—	—	—	—	—
	11	11	12	—	—	—	—	—
	12	12	13	—	—	—	—	—
	13	13	14	—	—	—	—	—
14	14	1	—	—	—	—	—	

(наименование должности)

М.П.

(подпись)

(инициалы, фамилия)

КАДАСТРОВАЯ ВЫПИСКА О ЗЕМЕЛЬНОМ УЧАСТКЕ

"03" ноября 2020г. № **/****/*****

1	Кадастровый номер:	42:30:0501005:237	2	Лист № 8	3	Всего листов: 8
Описание поворотных точек границ земельного участка						
4	Номер точки	Координаты		Описание закрепления на местности	Особые отметки (точность определения)	
		X	Y			
	1	2	3	4	5	
	1	449113.64	2223607.22	—	0.1	
	2	449114.43	2223610.45	—	0.1	
	3	449126.53	2223634.56	—	0.1	
	4	449127.88	2223634.31	—	0.1	
	5	449130.67	2223643.53	—	0.1	
	6	449119.62	2223642.23	—	0.1	
	7	449085.89	2223613.6	—	0.1	
	8	449086.25	2223612.17	—	0.1	
	9	449089.18	2223610.15	—	0.1	
	10	449089.47	2223608.66	—	0.1	
	11	449110.21	2223600.96	—	0.1	
	12	449111.63	2223604.06	—	0.1	
	13	449111.94	2223603.98	—	0.1	
	14	449113.02	2223607.49	—	0.1	
	15	449126.71	2223634.53	—	—	
	16	449127.6	2223643.17	—	—	
17	449099.29	2223607.61	—	1.9		
18	449103.07	2223603.61	—	—		
19	449097.32	2223605.75	—	—		

(наименование должности)

М.П.

(подпись)

(инициалы, фамилия)

Выписка из Единого государственного реестра недвижимости об объекте недвижимости

Сведения о характеристиках объекта недвижимости

На основании запроса от 28.10.2020 г., поступившего на рассмотрение 04.11.2020 г., сообщаем, что согласно записям Единого государственного реестра недвижимости:

Земельный участок			
(вид объекта недвижимости)			
Лист № ___ Раздела 1	Всего листов раздела 1 : ___	Всего разделов: ___	Всего листов выписки: ___
04.11.2020 № 99/2020/357893969			
Кадастровый номер:		42:30:0501012:1674	

Номер кадастрового квартала:	42:30:0501012
Дата присвоения кадастрового номера:	17.02.2014
Ранее присвоенный государственный учетный номер:	данные отсутствуют
Адрес:	Кемеровская область, город Новокузнецк, Орджоникидзевский район, улица Трубопроводная, 2
Площадь:	1176 +/- 12 кв. м
Кадастровая стоимость, руб.:	547134
Кадастровые номера расположенных в пределах земельного участка объектов недвижимости:	данные отсутствуют
Кадастровые номера объектов недвижимости, из которых образован объект недвижимости:	данные отсутствуют
Кадастровые номера образованных объектов недвижимости:	данные отсутствуют
Сведения о включении объекта недвижимости в состав предприятия как имущественного комплекса:	

Государственный регистратор		ФГИС ЕГРН
полное наименование должности	подпись	инициалы, фамилия

М.П.

Выписка из Единого государственного реестра недвижимости об объекте недвижимости
Сведения о характеристиках объекта недвижимости

Земельный участок			
(вид объекта недвижимости)			
Лист №	Раздела 1	Всего листов раздела 1 : _____	Всего разделов: _____
		04.11.2020 № 99/2020/357893969	
Кадастровый номер:		42:30:0501012:1674	

Категория земель:	Земли населённых пунктов
Виды разрешенного использования:	Для размещения домов индивидуальной жилой застройки
Сведения о кадастровом инженере:	данные отсутствуют
Сведения о лесах, водных объектах и об иных природных объектах, расположенных в пределах земельного участка:	данные отсутствуют
Сведения о том, что земельный участок полностью или частично расположен в границах зоны с особыми условиями использования территории или территории объекта культурного наследия	данные отсутствуют
Сведения о том, что земельный участок расположен в границах особой экономической зоны, территории опережающего социально-экономического развития, зоны территориального развития в Российской Федерации, игровой зоны:	данные отсутствуют
Сведения о том, что земельный участок расположен в границах особо охраняемой природной территории, охотничьих угодий, лесничеств, лесопарков:	данные отсутствуют
Сведения о результатах проведения государственного земельного надзора:	данные отсутствуют
Сведения о расположении земельного участка в границах территории, в отношении которой утвержден проект межевания территории:	данные отсутствуют

Государственный регистратор		ФГИС ЕГРН
полное наименование должности	подпись	инициалы, фамилия

М.П.

Выписка из Единого государственного реестра недвижимости об объекте недвижимости

Сведения о характеристиках объекта недвижимости

Земельный участок				
(вид объекта недвижимости)				
Лист №	Раздела 1	Всего листов раздела 1 :	Всего разделов:	Всего листов выписки: _____
04.11.2020 № 99/2020/357893969				
Кадастровый номер:			42:30:0501012:1674	

Условный номер земельного участка:	данные отсутствуют
Сведения о принятии акта и (или) заключении договора, предусматривающих предоставление в соответствии с земельным законодательством исполнительным органом государственной власти или органом местного самоуправления находящегося в государственной или муниципальной собственности земельного участка для строительства наемного дома социального использования или наемного дома коммерческого использования:	данные отсутствуют
Сведения о том, что земельный участок или земельные участки образованы на основании решения об изъятии земельного участка и (или) расположенного на нем объекта недвижимости для государственных или муниципальных нужд:	данные отсутствуют
Сведения о том, что земельный участок образован из земель или земельного участка, государственная собственность на которые не разграничена:	данные отсутствуют
Сведения о наличии земельного спора о местоположении границ земельных участков:	данные отсутствуют
Статус записи об объекте недвижимости:	Сведения об объекте недвижимости имеют статус "актуальные"
Особые отметки:	Для данного земельного участка обеспечен доступ посредством земельного участка (земельных участков) с кадастровым номером (кадастровыми номерами) земли общего пользования. Сведения о видах разрешенного использования имеют статус «Актуальные незасвидетельствованные». Право (ограничение права, обременение объекта недвижимости) зарегистрировано на данный объект недвижимости с видами разрешенного использования отсутствуют. Сведения необходимые для заполнения раздела 3.1 отсутствуют.
Получатель выписки:	Халмурзиева Любовь Дмитриевна

Государственный регистратор		ФГИС ЕГРН
полное наименование должности	подпись	инициалы, фамилия

М.П.

Выписка из Единого государственного реестра недвижимости об объекте недвижимости
Сведения о зарегистрированных правах

Земельный участок			
<small>(вид объекта недвижимости)</small>			
Лист № ____	Раздела 2	Всего листов раздела 2 : ____	Всего разделов: ____
04.11.2020 № 99/2020/357893969			
Кадастровый номер:		42:30:0501012:1674	
1.	Правообладатель (правообладатели):	1.1.	Очеретная Ирина Владимировна
2.	Вид, номер и дата государственной регистрации права:	2.1.	Долевая собственность, № 42-42-06/107/2014-229 от 10.07.2014, 1/4
3.	Ограничение прав и обременение объекта недвижимости:	не зарегистрировано	
1.	Правообладатель (правообладатели):	1.2.	Збежнев Виктор Владимирович
2.	Вид, номер и дата государственной регистрации права:	2.2.	Долевая собственность, № 42-42-06/107/2014-229 от 10.07.2014, 1/4
3.	Ограничение прав и обременение объекта недвижимости:	не зарегистрировано	
1.	Правообладатель (правообладатели):	1.3.	Збежнев Виктор Владимирович
2.	Вид, номер и дата государственной регистрации права:	2.3.	Долевая собственность, № 42:30:0501012:1674-42/081/2020-2 от 11.09.2020, 1/2
3.	Ограничение прав и обременение объекта недвижимости:	не зарегистрировано	
4.	Договоры участия в долевом строительстве:	данные отсутствуют	
5.	Заявленные в судебном порядке права требования:	данные отсутствуют	
6.	Сведения о возражении в отношении зарегистрированного права:	данные отсутствуют	
7.	Сведения о наличии решения об изъятии объекта недвижимости для государственных и муниципальных нужд:	данные отсутствуют	
8.	Сведения о невозможности государственной регистрации без личного участия правообладателя или его законного представителя:		
9.	Правопритязания и сведения о наличии поступивших, но не рассмотренных заявлений о проведении государственной регистрации права (перехода, прекращения права), ограничения права или обременения объекта недвижимости, сделки в отношении объекта недвижимости:	данные отсутствуют	
10.	Сведения об осуществлении государственной регистрации сделки, права, ограничения права без необходимого в силу закона согласия третьего лица, органа:	данные отсутствуют	
11.	Сведения о невозможности государственной регистрации перехода, прекращения, ограничения права на земельный участок из земель сельскохозяйственного назначения:		

Государственный регистратор		ФГИС ЕГРН
полное наименование должности	подпись	инициалы, фамилия

М.П.

Выписка из Единого государственного реестра недвижимости об объекте недвижимости
Описание местоположения земельного участка

Земельный участок			
(вид объекта недвижимости)			
Лист № ____ Раздела 3	Всего листов раздела 3 : ____	Всего разделов: ____	Всего листов выписки: ____
04.11.2020 № 99/2020/357893969			
Кадастровый номер:		42:30:0501012:1674	

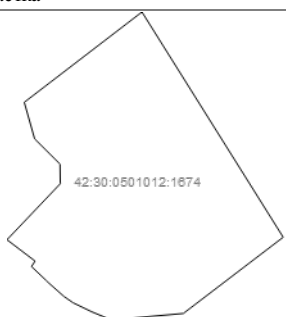
План (чертеж, схема) земельного участка			
			
Масштаб 1: данные отсутствуют	Условные обозначения:		

Государственный регистратор		ФГИС ЕГРН
полное наименование должности	подпись	инициалы, фамилия

М.П.

Выписка из Единого государственного реестра недвижимости об объекте недвижимости
Описание местоположения земельного участка

Земельный участок			
(вид объекта недвижимости)			
Лист № _____	Раздела 3	Всего листов раздела 3 : _____	Всего разделов: _____
04.11.2020 № 99/2020/357893969			
Кадастровый номер:		42:30:0501012:1674	

План (чертеж, схема) земельного участка			
			
Масштаб 1: данные отсутствуют	Условные обозначения:		

Государственный регистратор		ФГИС ЕГРН
полное наименование должности	подпись	инициалы, фамилия

М.П.

Выписка из Единого государственного реестра недвижимости об объекте недвижимости
Описание местоположения земельного участка

Земельный участок			
(вид объекта недвижимости)			
Лист № ____ Раздела 3.2	Всего листов раздела 3.2 : ____	Всего разделов: ____	Всего листов выписки: ____
04.11.2020 № 99/2020/357893969			
Кадастровый номер:		42:30:0501012:1674	

Сведения о характерных точках границы земельного участка				
Система координат				
Зона №				
Номер точки	Координаты		Описание закрепления на местности	Средняя квадратическая погрешность определения координат характерных точек границ земельного участка, м
	X	Y		
1	2	3	4	5
1	448959.56	2223382.73	данные отсутствуют	данные отсутствуют
2	448973.45	2223400.83	данные отсутствуют	данные отсутствуют
3	448938.81	2223422.55	данные отсутствуют	данные отсутствуют
4	448927.08	2223407.19	данные отсутствуют	данные отсутствуют
5	448926.08	2223396.13	данные отсутствуют	данные отсутствуют
6	448927.35	2223393.09	данные отсутствуют	данные отсутствуют
7	448928.73	2223390.23	данные отсутствуют	данные отсутствуют
8	448929.71	2223388.82	данные отсутствуют	данные отсутствуют
9	448931.85	2223386.41	данные отсутствуют	данные отсутствуют
10	448932.14	2223386.12	данные отсутствуют	данные отсутствуют
11	448934.3	2223383.84	данные отсутствуют	данные отсутствуют
12	448935.14	2223384.39	данные отсутствуют	данные отсутствуют
13	448938.42	2223380.07	данные отсутствуют	данные отсутствуют
14	448947.04	2223388.27	данные отсутствуют	данные отсутствуют
15	448950.05	2223388.23	данные отсутствуют	данные отсутствуют

Государственный регистратор		ФГИС ЕГРН
полное наименование должности	подпись	инициалы, фамилия

М.П.

Выписка из Единого государственного реестра недвижимости об объекте недвижимости
Описание местоположения земельного участка

Земельный участок			
(вид объекта недвижимости)			
Лист № ____	Раздела 3.2	Всего листов раздела 3.2 : ____	Всего разделов: ____
04.11.2020		№ 99/2020/357893969	
Кадастровый номер:		42:30:0501012:1674	

Сведения о характерных точках границы земельного участка				
Система координат				
Зона №				
Номер точки	Координаты		Описание закрепления на местности	Средняя квадратическая погрешность определения координат характерных точек границ земельного участка, м
	X	Y		
1	2	3	4	5
16	448953.94	2223384.32	данные отсутствуют	данные отсутствуют

Государственный регистратор		ФГИС ЕГРН
полное наименование должности	подпись	инициалы, фамилия

М.П.

Выписка из Единого государственного реестра недвижимости об объекте недвижимости
Сведения о частях земельного участка

Земельный участок			
(вид объекта недвижимости)			
Лист № ____ Раздела 4	Всего листов раздела 4 : ____	Всего разделов: ____	Всего листов выписки: ____
04.11.2020 № 99/2020/357893969			
Кадастровый номер:		42:30:0501012:1674	

План (чертеж, схема) части земельного участка	Учетный номер части: 42:30:0501012:1674/1
	
Масштаб 1: данные отсутствуют	Условные обозначения:

Государственный регистратор		ФГИС ЕГРН
полное наименование должности	подпись	инициалы, фамилия

М.П.

Выписка из Единого государственного реестра недвижимости об объекте недвижимости
Сведения о частях земельного участка

Земельный участок			
(вид объекта недвижимости)			
Лист № ____	Раздела 4	Всего листов раздела 4 : ____	Всего разделов: ____
		04.11.2020 № 99/2020/357893969	
Кадастровый номер:		42:30:0501012:1674	

План (чертеж, схема) части земельного участка		Учетный номер части: 42:30:0501012:1674/1	
			
Масштаб 1: данные отсутствуют	Условные обозначения:		

Государственный регистратор		ФГИС ЕГРН
полное наименование должности	подпись	инициалы, фамилия

М.П.

Выписка из Единого государственного реестра недвижимости об объекте недвижимости
Сведения о частях земельного участка

Земельный участок			
(вид объекта недвижимости)			
Лист № ____	Раздела 4	Всего листов раздела 4 : ____	Всего разделов: ____
		04.11.2020 № 99/2020/357893969	
Кадастровый номер:		42:30:0501012:1674	

План (чертеж, схема) части земельного участка		Учетный номер части: 42:30:0501012:1674/2	
			
Масштаб 1: данные отсутствуют	Условные обозначения:		

Государственный регистратор		ФГИС ЕГРН
полное наименование должности	подпись	инициалы, фамилия

М.П.

Выписка из Единого государственного реестра недвижимости об объекте недвижимости
Сведения о частях земельного участка

Земельный участок			
(вид объекта недвижимости)			
Лист № ____	Раздела 4	Всего листов раздела 4 : ____	Всего разделов: ____
		04.11.2020 № 99/2020/357893969	
Кадастровый номер:		42:30:0501012:1674	

План (чертеж, схема) части земельного участка		Учетный номер части: 42:30:0501012:1674/2	
			
Масштаб 1: данные отсутствуют	Условные обозначения:		

Государственный регистратор		ФГИС ЕГРН
полное наименование должности	подпись	инициалы, фамилия

М.П.

Выписка из Единого государственного реестра недвижимости об объекте недвижимости
Сведения о частях земельного участка

Земельный участок			
(вид объекта недвижимости)			
Лист № ____	Раздела 4	Всего листов раздела 4 : ____	Всего разделов: ____
		04.11.2020 № 99/2020/357893969	
Кадастровый номер:		42:30:0501012:1674	


План (чертеж, схема) части земельного участка		Учетный номер части: 42:30:0501012:1674/3	
			
Масштаб 1: данные отсутствуют	Условные обозначения:		

Государственный регистратор		ФГИС ЕГРН
полное наименование должности	подпись	инициалы, фамилия

М.П.

Выписка из Единого государственного реестра недвижимости об объекте недвижимости
Сведения о частях земельного участка

Земельный участок			
(вид объекта недвижимости)			
Лист № ____	Раздела 4	Всего листов раздела 4 : ____	Всего разделов: ____
04.11.2020 № 99/2020/357893969			
Кадастровый номер:		42:30:0501012:1674	

План (чертеж, схема) части земельного участка		Учетный номер части: 42:30:0501012:1674/3	
			
Масштаб 1: данные отсутствуют	Условные обозначения:		

Государственный регистратор		ФГИС ЕГРН
полное наименование должности	подпись	инициалы, фамилия

М.П.

Выписка из Единого государственного реестра недвижимости об объекте недвижимости
Сведения о частях земельного участка

Земельный участок			
(вид объекта недвижимости)			
Лист № ____ Раздела 4	Всего листов раздела 4 : ____	Всего разделов: ____	Всего листов выписки: ____
04.11.2020 № 99/2020/357893969			
Кадастровый номер:		42:30:0501012:1674	

План (чертеж, схема) части земельного участка		Учетный номер части: 42:30:0501012:1674/4	
			
Масштаб 1: данные отсутствуют	Условные обозначения:		

Государственный регистратор		ФГИС ЕГРН
полное наименование должности	подпись	инициалы, фамилия

М.П.

Выписка из Единого государственного реестра недвижимости об объекте недвижимости
Сведения о частях земельного участка

Земельный участок			
<small>(вид объекта недвижимости)</small>			
Лист № ____	Раздела 4	Всего листов раздела 4 : ____	Всего разделов: ____
04.11.2020 № 99/2020/357893969			
Кадастровый номер:		42:30:0501012:1674	

План (чертеж, схема) части земельного участка		Учетный номер части: 42:30:0501012:1674/4	
			
Масштаб 1: данные отсутствуют	Условные обозначения:		

Государственный регистратор		ФГИС ЕГРН
полное наименование должности	подпись	инициалы, фамилия

М.П.

Выписка из Единого государственного реестра недвижимости об объекте недвижимости
Сведения о частях земельного участка

Земельный участок			
(вид объекта недвижимости)			
Лист № ____ Раздела 4.1	Всего листов раздела 4.1 : ____	Всего разделов: ____	Всего листов выписки: ____
04.11.2020 № 99/2020/357893969			
Кадастровый номер:		42:30:0501012:1674	

Учетный номер части	Площадь (м ²)	Содержание ограничения в использовании или ограничения права на объект недвижимости или обременения объекта недвижимости
1	2	3
1	38	Ограничения прав на земельный участок, предусмотренные статьей 56 Земельного кодекса Российской Федерации, 42.30.2.292, Постановление Правительства Российской Федерации № 160 от 24.02.2009
1	38	Ограничения прав на земельный участок, предусмотренные статьями 56, 56.1 Земельного кодекса Российской Федерации, Постановление Правительства Российской Федерации № 160 от 24.02.2009, срок действия: 30.09.2016
2	38	Ограничения прав на земельный участок, предусмотренные статьями 56, 56.1 Земельного кодекса Российской Федерации, 42.30.2.295, Постановление Правительства Российской Федерации № 160 от 24.02.2009
2	38	Ограничения прав на земельный участок, предусмотренные статьями 56, 56.1 Земельного кодекса Российской Федерации, Постановление Правительства Российской Федерации № 160 от 24.02.2009, срок действия: 24.11.2016
3	1060	Ограничения прав на земельный участок, предусмотренные статьей 56 Земельного кодекса Российской Федерации, 42.00.2.330, Водный кодекс Российской Федерации № 74-ФЗ от 03.06.2006
3	1060	Ограничения прав на земельный участок, предусмотренные статьями 56, 56.1 Земельного кодекса Российской Федерации, Водный кодекс Российской Федерации № 74-ФЗ от 03.06.2006, срок действия: 12.01.2017
4	1060	Ограничения прав на земельный участок, предусмотренные статьей 56 Земельного кодекса Российской Федерации, 42.00.2.333, Водный кодекс Российской Федерации № 74-ФЗ от 03.06.2006
4	1060	Ограничения прав на земельный участок, предусмотренные статьями 56, 56.1 Земельного кодекса Российской Федерации, Водный кодекс Российской Федерации № 74-ФЗ от 03.06.2006, срок действия: 13.01.2017

Государственный регистратор		ФГИС ЕГРН
полное наименование должности	подпись	инициалы, фамилия

М.П.

Выписка из Единого государственного реестра недвижимости об объекте недвижимости
Сведения о частях земельного участка

Земельный участок				
<small>(вид объекта недвижимости)</small>				
Лист № ____	Раздела 4.2	Всего листов раздела 4.2 : ____	Всего разделов: ____	Всего листов выписки: ____
04.11.2020 № 99/2020/357893969				
Кадастровый номер:			42:30:0501012:1674	
Сведения о характерных точках границы части (частей) земельного участка				
Учетный номер части: 1				
Система координат: МСК 42 (Кемеровская область зона 2)				
Зона №				
Номер точки	Координаты, м		Описание закрепления на местности	Средняя квадратическая погрешность определения координат характерных точек границы части земельного участка, м
	X	Y		
1	2	3	4	5
3	448938.81	2223422.55	данные отсутствуют	0.1
4	448927.08	2223407.19	данные отсутствуют	0.1
17	448926.79	2223403.93	данные отсутствуют	данные отсутствуют
17	448926.79	2223403.93	данные отсутствуют	данные отсутствуют
18	448940.38	2223421.57	данные отсутствуют	данные отсутствуют
19	448939.81	2223420.81	данные отсутствуют	0.1
Государственный регистратор			ФГИС ЕГРН	
полное наименование должности			подпись	
			инициалы, фамилия	

М.П.

Выписка из Единого государственного реестра недвижимости об объекте недвижимости
Сведения о частях земельного участка

Земельный участок				
<small>(вид объекта недвижимости)</small>				
Лист № ____ Раздела 4.2		Всего листов раздела 4.2 : ____		Всего разделов: ____
04.11.2020 № 99/2020/357893969				
Кадастровый номер:			42:30:0501012:1674	
Сведения о характерных точках границы части (частей) земельного участка				
Учетный номер части: 1				
Система координат: МСК-73				
Зона №				
Номер точки	Координаты, м		Описание закрепления на местности	Средняя квадратическая погрешность определения координат характерных точек границы части земельного участка, м
	X	Y		
1	2	3	4	5
3	448938.81	2223422.55	данные отсутствуют	данные отсутствуют
4	448927.08	2223407.19	данные отсутствуют	данные отсутствуют
17	448926.79	2223403.93	данные отсутствуют	данные отсутствуют
17	448926.79	2223403.93	данные отсутствуют	данные отсутствуют
18	448940.38	2223421.57	данные отсутствуют	данные отсутствуют
19	448939.81	2223420.81	данные отсутствуют	данные отсутствуют
Государственный регистратор			ФГИС ЕГРН	
полное наименование должности			подпись	
			инициалы, фамилия	

М.П.

Выписка из Единого государственного реестра недвижимости об объекте недвижимости
Сведения о частях земельного участка

Земельный участок				
<small>(вид объекта недвижимости)</small>				
Лист № ____	Раздела 4.2	Всего листов раздела 4.2 : ____	Всего разделов: ____	Всего листов выписки: ____
04.11.2020 № 99/2020/357893969				
Кадастровый номер:			42:30:0501012:1674	
Сведения о характерных точках границы части (частей) земельного участка				
Учетный номер части: 2				
Система координат: МСК 42 (Кемеровская область зона 2)				
Зона №				
Номер точки	Координаты, м		Описание закрепления на местности	Средняя квадратическая погрешность определения координат характерных точек границы части земельного участка, м
	X	Y		
1	2	3	4	5
3	448938.81	2223422.55	данные отсутствуют	0.1
4	448927.08	2223407.19	данные отсутствуют	0.1
17	448926.79	2223403.93	данные отсутствуют	данные отсутствуют
17	448926.79	2223403.93	данные отсутствуют	данные отсутствуют
18	448940.38	2223421.57	данные отсутствуют	данные отсутствуют
19	448939.81	2223420.81	данные отсутствуют	1.9
Государственный регистратор			ФГИС ЕГРН	
полное наименование должности			подпись	
			инициалы, фамилия	

М.П.

Выписка из Единого государственного реестра недвижимости об объекте недвижимости
Сведения о частях земельного участка

Земельный участок				
<small>(вид объекта недвижимости)</small>				
Лист № ____	Раздела 4.2	Всего листов раздела 4.2 : ____	Всего разделов: ____	Всего листов выписки: ____
04.11.2020 № 99/2020/357893969				
Кадастровый номер:			42:30:0501012:1674	
Сведения о характерных точках границы части (частей) земельного участка				
Учетный номер части: 2				
Система координат: МСК-73				
Зона №				
Номер точки	Координаты, м		Описание закрепления на местности	Средняя квадратическая погрешность определения координат характерных точек границы части земельного участка, м
	X	Y		
1	2	3	4	5
3	448938.81	2223422.55	данные отсутствуют	данные отсутствуют
4	448927.08	2223407.19	данные отсутствуют	данные отсутствуют
17	448926.79	2223403.93	данные отсутствуют	данные отсутствуют
17	448926.79	2223403.93	данные отсутствуют	данные отсутствуют
18	448940.38	2223421.57	данные отсутствуют	данные отсутствуют
19	448939.81	2223420.81	данные отсутствуют	данные отсутствуют
Государственный регистратор			ФГИС ЕГРН	
полное наименование должности			подпись	
			инициалы, фамилия	

М.П.

Выписка из Единого государственного реестра недвижимости об объекте недвижимости
Сведения о частях земельного участка

Земельный участок				
<small>(вид объекта недвижимости)</small>				
Лист № ____	Раздела 4.2	Всего листов раздела 4.2 : ____	Всего разделов: ____	Всего листов выписки: ____
04.11.2020 № 99/2020/357893969				
Кадастровый номер:			42:30:0501012:1674	
Сведения о характерных точках границы части (частей) земельного участка				
Учетный номер части: 3				
Система координат: МСК-42, зона 2				
Зона №				
Номер точки	Координаты, м		Описание закрепления на местности	Средняя квадратическая погрешность определения координат характерных точек границы части земельного участка, м
	X	Y		
1	2	3	4	5
3	448938.81	2223422.55	данные отсутствуют	0.1
4	448927.08	2223407.19	данные отсутствуют	0.1
5	448926.08	2223396.13	данные отсутствуют	0.1
6	448927.35	2223393.09	данные отсутствуют	0.1
7	448928.73	2223390.23	данные отсутствуют	0.1
8	448929.71	2223388.82	данные отсутствуют	0.1
9	448931.85	2223386.41	данные отсутствуют	0.1
10	448932.14	2223386.12	данные отсутствуют	0.1
11	448934.3	2223383.84	данные отсутствуют	0.1
12	448935.14	2223384.39	данные отсутствуют	0.1
13	448938.42	2223380.07	626002000000	0.1
13	448938.42	2223380.07	626002000000	0.1
14	448947.04	2223388.27	626002000000	0.1
15	448950.05	2223388.23	626002000000	0.1
16	448953.94	2223384.32	626002000000	0.1
20	448967.39	2223404.63	данные отсутствуют	данные отсутствуют
Государственный регистратор			ФГИС ЕГРН	
полное наименование должности			подпись	
			инициалы, фамилия	

М.П.

Выписка из Единого государственного реестра недвижимости об объекте недвижимости
Сведения о частях земельного участка

Земельный участок			
<small>(вид объекта недвижимости)</small>			
Лист №	Раздела 4.2	Всего листов раздела 4.2 :	Всего разделов: _____
		04.11.2020 № 99/2020/357893969	Всего листов выписки: _____
Кадастровый номер:		42:30:0501012:1674	

Номер точки	Координаты, м		Описание закрепления на местности	Средняя квадратическая погрешность определения координат характерных точек границы части земельного участка, м
	X	Y		
1	2	3	4	5
21	448962.11	2223393.7	данные отсутствуют	данные отсутствуют
22	448958.08	2223387.57	данные отсутствуют	данные отсутствуют
23	448957.14	2223383.42	данные отсутствуют	данные отсутствуют

Государственный регистратор		ФГИС ЕГРН
полное наименование должности	подпись	инициалы, фамилия

М.П.

Выписка из Единого государственного реестра недвижимости об объекте недвижимости
Сведения о частях земельного участка

Земельный участок				
<small>(вид объекта недвижимости)</small>				
Лист № ____	Раздела 4.2	Всего листов раздела 4.2 : ____	Всего разделов: ____	Всего листов выписки: ____
04.11.2020 № 99/2020/357893969				
Кадастровый номер:			42:30:0501012:1674	
Сведения о характерных точках границы части (частей) земельного участка				
Учетный номер части: 3				
Система координат: МСК-73				
Зона №				
Номер точки	Координаты, м		Описание закрепления на местности	Средняя квадратическая погрешность определения координат характерных точек границы части земельного участка, м
	X	Y		
1	2	3	4	5
3	448938.81	2223422.55	данные отсутствуют	данные отсутствуют
4	448927.08	2223407.19	данные отсутствуют	данные отсутствуют
5	448926.08	2223396.13	данные отсутствуют	данные отсутствуют
6	448927.35	2223393.09	данные отсутствуют	данные отсутствуют
7	448928.73	2223390.23	данные отсутствуют	данные отсутствуют
8	448929.71	2223388.82	данные отсутствуют	данные отсутствуют
9	448931.85	2223386.41	данные отсутствуют	данные отсутствуют
10	448932.14	2223386.12	данные отсутствуют	данные отсутствуют
11	448934.3	2223383.84	данные отсутствуют	данные отсутствуют
12	448935.14	2223384.39	данные отсутствуют	данные отсутствуют
13	448938.42	2223380.07	данные отсутствуют	данные отсутствуют
13	448938.42	2223380.07	данные отсутствуют	данные отсутствуют
14	448947.04	2223388.27	данные отсутствуют	данные отсутствуют
15	448950.05	2223388.23	данные отсутствуют	данные отсутствуют
16	448953.94	2223384.32	данные отсутствуют	данные отсутствуют
20	448967.39	2223404.63	данные отсутствуют	данные отсутствуют
Государственный регистратор			ФГИС ЕГРН	
полное наименование должности			подпись	
			инициалы, фамилия	

М.П.

Выписка из Единого государственного реестра недвижимости об объекте недвижимости
Сведения о частях земельного участка

Земельный участок			
<small>(вид объекта недвижимости)</small>			
Лист №	Раздела 4.2	Всего листов раздела 4.2 :	Всего разделов: _____
		04.11.2020 № 99/2020/357893969	Всего листов выписки: _____
Кадастровый номер:		42:30:0501012:1674	

Номер точки	Координаты, м		Описание закрепления на местности	Средняя квадратическая погрешность определения координат характерных точек границы части земельного участка, м
	X	Y		
1	2	3	4	5
21	448962.11	2223393.7	данные отсутствуют	данные отсутствуют
22	448958.08	2223387.57	данные отсутствуют	данные отсутствуют
23	448957.14	2223383.42	данные отсутствуют	данные отсутствуют

Государственный регистратор		ФГИС ЕГРН
полное наименование должности	подпись	инициалы, фамилия

М.П.

Выписка из Единого государственного реестра недвижимости об объекте недвижимости
Сведения о частях земельного участка

Земельный участок				
<small>(вид объекта недвижимости)</small>				
Лист № ____ Раздела 4.2		Всего листов раздела 4.2 : ____		Всего разделов: ____
04.11.2020 № 99/2020/357893969				
Кадастровый номер:			42:30:0501012:1674	
Сведения о характерных точках границы части (частей) земельного участка				
Учетный номер части: 4				
Система координат: МСК 42 (Кемеровская область зона 2)				
Зона №				
Номер точки	Координаты, м		Описание закрепления на местности	Средняя квадратическая погрешность определения координат характерных точек границы части земельного участка, м
	X	Y		
1	2	3	4	5
3	448938.81	2223422.55	данные отсутствуют	0.1
4	448927.08	2223407.19	данные отсутствуют	0.1
5	448926.08	2223396.13	данные отсутствуют	0.1
6	448927.35	2223393.09	данные отсутствуют	0.1
7	448928.73	2223390.23	данные отсутствуют	0.1
8	448929.71	2223388.82	данные отсутствуют	0.1
9	448931.85	2223386.41	данные отсутствуют	0.1
10	448932.14	2223386.12	данные отсутствуют	0.1
11	448934.3	2223383.84	данные отсутствуют	0.1
12	448935.14	2223384.39	данные отсутствуют	0.1
13	448938.42	2223380.07	626002000000	0.1
13	448938.42	2223380.07	626002000000	0.1
14	448947.04	2223388.27	626002000000	0.1
15	448950.05	2223388.23	626002000000	0.1
16	448953.94	2223384.32	626002000000	0.1
20	448967.39	2223404.63	данные отсутствуют	данные отсутствуют
Государственный регистратор			ФГИС ЕГРН	
полное наименование должности			подпись	
			инициалы, фамилия	

М.П.

Выписка из Единого государственного реестра недвижимости об объекте недвижимости
Сведения о частях земельного участка

Земельный участок			
<small>(вид объекта недвижимости)</small>			
Лист №	Раздела 4.2	Всего листов раздела 4.2 :	Всего разделов: _____
		04.11.2020 № 99/2020/357893969	Всего листов выписки: _____
Кадастровый номер:		42:30:0501012:1674	

Номер точки	Координаты, м		Описание закрепления на местности	Средняя квадратическая погрешность определения координат характерных точек границы части земельного участка, м
	X	Y		
1	2	3	4	5
21	448962.11	2223393.7	данные отсутствуют	данные отсутствуют
22	448958.08	2223387.57	данные отсутствуют	данные отсутствуют
23	448957.14	2223383.42	данные отсутствуют	данные отсутствуют

Государственный регистратор		ФГИС ЕГРН
полное наименование должности	подпись	инициалы, фамилия

М.П.

Выписка из Единого государственного реестра недвижимости об объекте недвижимости
Сведения о частях земельного участка

Земельный участок				
<small>(вид объекта недвижимости)</small>				
Лист № ____ Раздела 4.2		Всего листов раздела 4.2 : ____		Всего разделов: ____
04.11.2020 № 99/2020/357893969				
Кадастровый номер:			42:30:0501012:1674	
Сведения о характерных точках границы части (частей) земельного участка				
Учетный номер части: 4				
Система координат: МСК-73				
Зона №				
Номер точки	Координаты, м		Описание закрепления на местности	Средняя квадратическая погрешность определения координат характерных точек границы части земельного участка, м
	X	Y		
1	2	3	4	5
3	448938.81	2223422.55	данные отсутствуют	данные отсутствуют
4	448927.08	2223407.19	данные отсутствуют	данные отсутствуют
5	448926.08	2223396.13	данные отсутствуют	данные отсутствуют
6	448927.35	2223393.09	данные отсутствуют	данные отсутствуют
7	448928.73	2223390.23	данные отсутствуют	данные отсутствуют
8	448929.71	2223388.82	данные отсутствуют	данные отсутствуют
9	448931.85	2223386.41	данные отсутствуют	данные отсутствуют
10	448932.14	2223386.12	данные отсутствуют	данные отсутствуют
11	448934.3	2223383.84	данные отсутствуют	данные отсутствуют
12	448935.14	2223384.39	данные отсутствуют	данные отсутствуют
13	448938.42	2223380.07	данные отсутствуют	данные отсутствуют
13	448938.42	2223380.07	данные отсутствуют	данные отсутствуют
14	448947.04	2223388.27	данные отсутствуют	данные отсутствуют
15	448950.05	2223388.23	данные отсутствуют	данные отсутствуют
16	448953.94	2223384.32	данные отсутствуют	данные отсутствуют
20	448967.39	2223404.63	данные отсутствуют	данные отсутствуют
Государственный регистратор			ФГИС ЕГРН	
полное наименование должности			подпись	
			инициалы, фамилия	

М.П.

Выписка из Единого государственного реестра недвижимости об объекте недвижимости
Сведения о частях земельного участка

Земельный участок			
<small>(вид объекта недвижимости)</small>			
Лист №	Раздела 4.2	Всего листов раздела 4.2 :	Всего разделов: _____
		04.11.2020 № 99/2020/357893969	Всего листов выписки: _____
Кадастровый номер:		42:30:0501012:1674	

Номер точки	Координаты, м		Описание закрепления на местности	Средняя квадратическая погрешность определения координат характерных точек границы части земельного участка, м
	X	Y		
1	2	3	4	5
21	448962.11	2223393.7	данные отсутствуют	данные отсутствуют
22	448958.08	2223387.57	данные отсутствуют	данные отсутствуют
23	448957.14	2223383.42	данные отсутствуют	данные отсутствуют

Государственный регистратор		ФГИС ЕГРН
полное наименование должности	подпись	инициалы, фамилия

М.П.

Выписка из Единого государственного реестра недвижимости об объекте недвижимости

Сведения о характеристиках объекта недвижимости

На основании запроса от 28.10.2020 г., поступившего на рассмотрение 04.11.2020 г., сообщаем, что согласно записям Единого государственного реестра недвижимости:

Земельный участок			
(вид объекта недвижимости)			
Лист № ___ Раздела 1	Всего листов раздела 1 : ___	Всего разделов: ___	Всего листов выписки: ___
04.11.2020 № 99/2020/357990811			
Кадастровый номер:		42:30:0501012:41	

Номер кадастрового квартала:	42:30:0501012
Дата присвоения кадастрового номера:	24.04.2006
Ранее присвоенный государственный учетный номер:	данные отсутствуют
Адрес:	установлено относительно ориентира, расположенного в границах участка. Почтовый адрес ориентира: обл Кемеровская, г Новокузнецк, Орджоникидзевский р-н, ул Фесковская, дом 196
Площадь:	331 +/- 6.37кв. м
Кадастровая стоимость, руб.:	153997.75
Кадастровые номера расположенных в пределах земельного участка объектов недвижимости:	42:00:0000000:2808
Кадастровые номера объектов недвижимости, из которых образован объект недвижимости:	данные отсутствуют
Кадастровые номера образованных объектов недвижимости:	данные отсутствуют
Сведения о включении объекта недвижимости в состав предприятия как имущественного комплекса:	

Государственный регистратор		ФГИС ЕГРН
полное наименование должности	подпись	инициалы, фамилия

М.П.

Выписка из Единого государственного реестра недвижимости об объекте недвижимости
Сведения о характеристиках объекта недвижимости

Земельный участок			
(вид объекта недвижимости)			
Лист №	Раздела 1	Всего листов раздела 1 : _____	Всего разделов: _____
04.11.2020 № 99/2020/357990811			
Кадастровый номер:		42:30:0501012:41	

Категория земель:	Земли населённых пунктов
Виды разрешенного использования:	Под часть индивидуального жилого дома с хозяйственными постройками
Сведения о кадастровом инженере:	данные отсутствуют
Сведения о лесах, водных объектах и об иных природных объектах, расположенных в пределах земельного участка:	данные отсутствуют
Сведения о том, что земельный участок полностью или частично расположен в границах зоны с особыми условиями использования территории или территории объекта культурного наследия	данные отсутствуют
Сведения о том, что земельный участок расположен в границах особой экономической зоны, территории опережающего социально-экономического развития, зоны территориального развития в Российской Федерации, игровой зоны:	данные отсутствуют
Сведения о том, что земельный участок расположен в границах особо охраняемой природной территории, охотничьих угодий, лесничеств, лесопарков:	данные отсутствуют
Сведения о результатах проведения государственного земельного надзора:	данные отсутствуют
Сведения о расположении земельного участка в границах территории, в отношении которой утвержден проект межевания территории:	данные отсутствуют

Государственный регистратор		ФГИС ЕГРН
полное наименование должности	подпись	инициалы, фамилия

М.П.

Выписка из Единого государственного реестра недвижимости об объекте недвижимости

Сведения о характеристиках объекта недвижимости

Земельный участок				
(вид объекта недвижимости)				
Лист №	Раздела 1	Всего листов раздела 1 : _____	Всего разделов: _____	Всего листов выписки: _____
04.11.2020 № 99/2020/357990811				
Кадастровый номер:			42:30:0501012:41	

Условный номер земельного участка:	данные отсутствуют
Сведения о принятии акта и (или) заключении договора, предусматривающих предоставление в соответствии с земельным законодательством исполнительным органом государственной власти или органом местного самоуправления находящегося в государственной или муниципальной собственности земельного участка для строительства наемного дома социального использования или наемного дома коммерческого использования:	данные отсутствуют
Сведения о том, что земельный участок или земельные участки образованы на основании решения об изъятии земельного участка и (или) расположенного на нем объекта недвижимости для государственных или муниципальных нужд:	данные отсутствуют
Сведения о том, что земельный участок образован из земель или земельного участка, государственная собственность на которые не разграничена:	данные отсутствуют
Сведения о наличии земельного спора о местоположении границ земельных участков:	данные отсутствуют
Статус записи об объекте недвижимости:	Сведения об объекте недвижимости имеют статус "актуальные, ранее учтенные"
Особые отметки:	Сведения о видах разрешенного использования имеют статус «Актуальные незасвидетельствованные». Право (ограничение права, обременение объекта недвижимости) зарегистрировано на данный объект недвижимости с видами разрешенного использования отсутствует. Сведения необходимые для заполнения раздела 3.1 отсутствуют.
Получатель выписки:	Халмурзиева Любовь Дмитриевна

Государственный регистратор		ФГИС ЕГРН
полное наименование должности	подпись	инициалы, фамилия

М.П.

Выписка из Единого государственного реестра недвижимости об объекте недвижимости
Сведения о зарегистрированных правах


Земельный участок			
<small>(вид объекта недвижимости)</small>			
Лист № ____	Раздела 2	Всего листов раздела 2 : ____	Всего разделов: ____
04.11.2020 № 99/2020/357990811			
Кадастровый номер:		42:30:0501012:41	
1.	Правообладатель (правообладатели):	1.1.	Кузнецов Александр Константинович
2.	Вид, номер и дата государственной регистрации права:	2.1.	Собственность, № 42-42-06/094/2010-102 от 02.06.2010
3.	Ограничение прав и обременение объекта недвижимости:		не зарегистрировано
4.	Договоры участия в долевом строительстве:		данные отсутствуют
5.	Заявленные в судебном порядке права требования:		данные отсутствуют
6.	Сведения о возражении в отношении зарегистрированного права:		данные отсутствуют
7.	Сведения о наличии решения об изъятии объекта недвижимости для государственных и муниципальных нужд:		данные отсутствуют
8.	Сведения о невозможности государственной регистрации без личного участия правообладателя или его законного представителя:		
9.	Правопритязания и сведения о наличии поступивших, но не рассмотренных заявлений о проведении государственной регистрации права (перехода, прекращения права), ограничения права или обременения объекта недвижимости, сделки в отношении объекта недвижимости:		данные отсутствуют
10.	Сведения об осуществлении государственной регистрации сделки, права, ограничения права без необходимого в силу закона согласия третьего лица, органа:		данные отсутствуют
11.	Сведения о невозможности государственной регистрации перехода, прекращения, ограничения права на земельный участок из земель сельскохозяйственного назначения:		

Государственный регистратор		ФГИС ЕГРН
полное наименование должности	подпись	инициалы, фамилия

М.П.

Выписка из Единого государственного реестра недвижимости об объекте недвижимости
Описание местоположения земельного участка

Земельный участок			
(вид объекта недвижимости)			
Лист № ____ Раздела 3	Всего листов раздела 3 : ____	Всего разделов: ____	Всего листов выписки: ____
04.11.2020 № 99/2020/357990811			
Кадастровый номер:		42:30:0501012:41	

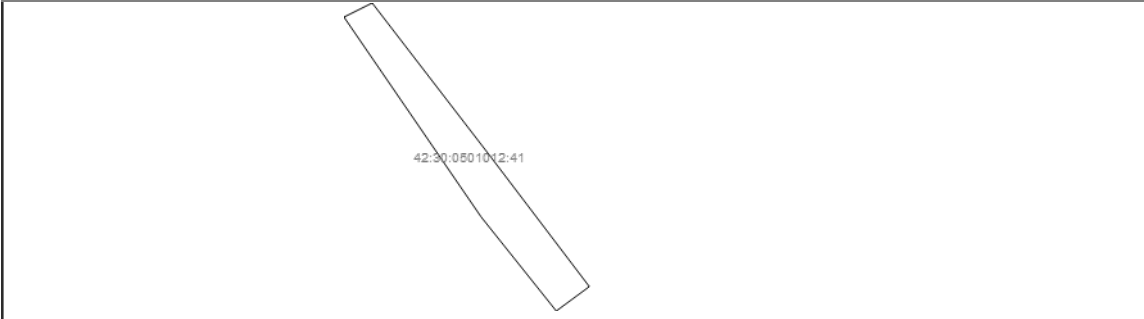
План (чертеж, схема) земельного участка			
			
Масштаб 1: данные отсутствуют	Условные обозначения:		

Государственный регистратор		ФГИС ЕГРН
полное наименование должности	подпись	инициалы, фамилия

М.П.

Выписка из Единого государственного реестра недвижимости об объекте недвижимости
Описание местоположения земельного участка

Земельный участок			
(вид объекта недвижимости)			
Лист № _____	Раздела <u>3</u>	Всего листов раздела <u>3</u> : _____	Всего разделов: _____
04.11.2020 № 99/2020/357990811			
Кадастровый номер:		42:30:0501012:41	

План (чертеж, схема) земельного участка			
			
Масштаб 1: данные отсутствуют	Условные обозначения:		

Государственный регистратор		ФГИС ЕГРН
полное наименование должности	подпись	инициалы, фамилия

М.П.

Выписка из Единого государственного реестра недвижимости об объекте недвижимости
Описание местоположения земельного участка

Земельный участок			
(вид объекта недвижимости)			
Лист № ____	Раздела 3.2	Всего листов раздела 3.2 : ____	Всего разделов: ____
04.11.2020 № 99/2020/357990811			
Кадастровый номер:		42:30:0501012:41	

Сведения о характерных точках границы земельного участка				
Система координат				
Зона №				
Номер точки	Координаты		Описание закрепления на местности	Средняя квадратическая погрешность определения координат характерных точек границ земельного участка, м
	X	Y		
1	2	3	4	5
1	448996.33	2223408.05	данные отсутствуют	данные отсутствуют
2	448965.73	2223429.05	данные отсутствуют	данные отсутствуют
3	448951.34	2223440.55	данные отсутствуют	данные отсутствуют
4	448955.07	2223445.61	данные отсутствуют	данные отсутствуют
5	448974.9	2223430.54	данные отсутствуют	данные отсутствуют
6	448998.49	2223412.37	данные отсутствуют	данные отсутствуют

Государственный регистратор		ФГИС ЕГРН
полное наименование должности	подпись	инициалы, фамилия

М.П.

Выписка из Единого государственного реестра недвижимости об объекте недвижимости
Сведения о частях земельного участка

Земельный участок			
(вид объекта недвижимости)			
Лист № ____ Раздела 4	Всего листов раздела 4 : ____	Всего разделов: ____	Всего листов выписки: ____
04.11.2020 № 99/2020/357990811			
Кадастровый номер:		42:30:0501012:41	

План (чертеж, схема) части земельного участка		Учетный номер части: 42:30:0501012:41/1	
			
Масштаб 1: данные отсутствуют	Условные обозначения:		

Государственный регистратор		ФГИС ЕГРН
полное наименование должности	подпись	инициалы, фамилия

М.П.

Выписка из Единого государственного реестра недвижимости об объекте недвижимости
Сведения о частях земельного участка

Земельный участок			
(вид объекта недвижимости)			
Лист № ____	Раздела 4	Всего листов раздела 4 : ____	Всего разделов: ____
04.11.2020 № 99/2020/357990811			
Кадастровый номер:		42:30:0501012:41	

План (чертеж, схема) части земельного участка		Учетный номер части: 42:30:0501012:41/2	
			
Масштаб 1: данные отсутствуют	Условные обозначения:		

Государственный регистратор		ФГИС ЕГРН
полное наименование должности	подпись	инициалы, фамилия

М.П.

Выписка из Единого государственного реестра недвижимости об объекте недвижимости
Сведения о частях земельного участка

Земельный участок			
(вид объекта недвижимости)			
Лист № ____	Раздела 4	Всего листов раздела 4 : ____	Всего разделов: ____
04.11.2020 № 99/2020/357990811			
Кадастровый номер:		42:30:0501012:41	

План (чертеж, схема) части земельного участка	Учетный номер части: 42:30:0501012:41/3
	
Масштаб 1: данные отсутствуют	Условные обозначения:

Государственный регистратор		ФГИС ЕГРН
полное наименование должности	подпись	инициалы, фамилия

М.П.

Выписка из Единого государственного реестра недвижимости об объекте недвижимости
Сведения о частях земельного участка

Земельный участок			
(вид объекта недвижимости)			
Лист № ____	Раздела 4	Всего листов раздела 4 : ____	Всего разделов: ____
04.11.2020 № 99/2020/357990811			
Кадастровый номер:		42:30:0501012:41	

План (чертеж, схема) части земельного участка		Учетный номер части: 42:30:0501012:41/4	
			
Масштаб 1: данные отсутствуют	Условные обозначения:		

Государственный регистратор		ФГИС ЕГРН
полное наименование должности	подпись	инициалы, фамилия

М.П.

Выписка из Единого государственного реестра недвижимости об объекте недвижимости
Сведения о частях земельного участка

Земельный участок			
(вид объекта недвижимости)			
Лист № ____ Раздела 4	Всего листов раздела 4 : ____	Всего разделов: ____	Всего листов выписки: ____
04.11.2020 № 99/2020/357990811			
Кадастровый номер:		42:30:0501012:41	

План (чертеж, схема) части земельного участка		Учетный номер части: 42:30:0501012:41/5	
			
Масштаб 1: данные отсутствуют	Условные обозначения:		

Государственный регистратор		ФГИС ЕГРН
полное наименование должности	подпись	инициалы, фамилия

М.П.

Выписка из Единого государственного реестра недвижимости об объекте недвижимости
Сведения о частях земельного участка

Земельный участок			
(вид объекта недвижимости)			
Лист № ____	Раздела 4	Всего листов раздела 4 : ____	Всего разделов: ____
04.11.2020 № 99/2020/357990811			
Кадастровый номер:		42:30:0501012:41	

План (чертеж, схема) части земельного участка		Учетный номер части: 42:30:0501012:41/6	
			
Масштаб 1: данные отсутствуют	Условные обозначения:		

Государственный регистратор		ФГИС ЕГРН
полное наименование должности	подпись	инициалы, фамилия

М.П.

Выписка из Единого государственного реестра недвижимости об объекте недвижимости
Сведения о частях земельного участка

Земельный участок			
<small>(вид объекта недвижимости)</small>			
Лист № ____ Раздела 4.1	Всего листов раздела 4.1 : ____	Всего разделов: ____	Всего листов выписки: ____
04.11.2020 № 99/2020/357990811			
Кадастровый номер:		42:30:0501012:41	

Учетный номер части	Площадь (м ²)	Содержание ограничения в использовании или ограничения права на объект недвижимости или обременения объекта недвижимости
1	2	3
1	49.35	Иные ограничения (обременения) прав
2	23.37	Иные ограничения (обременения) прав
3	17	Ограничения прав на земельный участок, предусмотренные статьей 56 Земельного кодекса Российской Федерации, 42.30.2.292, Постановление Правительства Российской Федерации № 160 от 24.02.2009
4	17	Ограничения прав на земельный участок, предусмотренные статьями 56, 56.1 Земельного кодекса Российской Федерации, 42.30.2.295, Постановление Правительства Российской Федерации № 160 от 24.02.2009
5	195	Ограничения прав на земельный участок, предусмотренные статьей 56 Земельного кодекса Российской Федерации, 42.00.2.330, Водный кодекс Российской Федерации № 74-ФЗ от 03.06.2006
6	195	Ограничения прав на земельный участок, предусмотренные статьей 56 Земельного кодекса Российской Федерации, 42.00.2.333, Водный кодекс Российской Федерации № 74-ФЗ от 03.06.2006

Государственный регистратор		ФГИС ЕГРН
полное наименование должности	подпись	инициалы, фамилия

М.П.

Выписка из Единого государственного реестра недвижимости об объекте недвижимости
Сведения о частях земельного участка

Земельный участок				
<small>(вид объекта недвижимости)</small>				
Лист № ____ Раздела 4.2		Всего листов раздела 4.2 : ____		Всего разделов: ____
04.11.2020 № 99/2020/357990811				
Кадастровый номер:			42:30:0501012:41	
Сведения о характерных точках границы части (частей) земельного участка				
Учетный номер части: 1				
Система координат: МСК 42 (Кемеровская область зона 2)				
Зона №				
Номер точки	Координаты, м		Описание закрепления на местности	Средняя квадратическая погрешность определения координат характерных точек границы части земельного участка, м
	X	Y		
1	2	3	4	5
7	448964.26	2223430.32	данные отсутствуют	данные отсутствуют
7	448964.26	2223430.32	данные отсутствуют	данные отсутствуют
8	448955.95	2223436.97	данные отсутствуют	данные отсутствуют
9	448956.69	2223437.9	данные отсутствуют	данные отсутствуют
10	448958.87	2223440.6	данные отсутствуют	данные отсутствуют
11	448967.1	2223434	данные отсутствуют	данные отсутствуют
Государственный регистратор			ФГИС ЕГРН	
полное наименование должности			подпись	
			инициалы, фамилия	

М.П.

Выписка из Единого государственного реестра недвижимости об объекте недвижимости
Сведения о частях земельного участка

Земельный участок				
<small>(вид объекта недвижимости)</small>				
Лист № ____	Раздела 4.2	Всего листов раздела 4.2 : ____	Всего разделов: ____	Всего листов выписки: ____
04.11.2020 № 99/2020/357990811				
Кадастровый номер:			42:30:0501012:41	
Сведения о характерных точках границы части (частей) земельного участка				
Учетный номер части: 2				
Система координат: МСК 42 (Кемеровская область зона 2)				
Зона №				
Номер точки	Координаты, м		Описание закрепления на местности	Средняя квадратическая погрешность определения координат характерных точек границы части земельного участка, м
	X	Y		
1	2	3	4	5
12	448959.38	2223440.57	данные отсутствуют	данные отсутствуют
12	448959.38	2223440.57	данные отсутствуют	данные отсутствуют
13	448954.52	2223444.39	данные отсутствуют	данные отсутствуют
14	448952.07	2223441.51	данные отсутствуют	данные отсутствуют
15	448952.55	2223441.14	данные отсутствуют	данные отсутствуют
16	448956.99	2223437.68	данные отсутствуют	данные отсутствуют
Государственный регистратор			ФГИС ЕГРН	
полное наименование должности			подпись	
			инициалы, фамилия	

М.П.

Выписка из Единого государственного реестра недвижимости об объекте недвижимости
Сведения о частях земельного участка

Земельный участок				
<small>(вид объекта недвижимости)</small>				
Лист № ____	Раздела 4.2	Всего листов раздела 4.2 : ____	Всего разделов: ____	Всего листов выписки: ____
04.11.2020 № 99/2020/357990811				
Кадастровый номер:			42:30:0501012:41	
Сведения о характерных точках границы части (частей) земельного участка				
Учетный номер части: 3				
Система координат: МСК 42 (Кемеровская область зона 2)				
Зона №				
Номер точки	Координаты, м		Описание закрепления на местности	Средняя квадратическая погрешность определения координат характерных точек границы части земельного участка, м
	X	Y		
1	2	3	4	5
3	448951.34	2223440.55	данные отсутствуют	данные отсутствуют
4	448955.07	2223445.61	данные отсутствуют	данные отсутствуют
17	448957.18	2223444	данные отсутствуют	данные отсутствуют
17	448957.18	2223444	данные отсутствуют	данные отсутствуют
18	448953.38	2223438.92	данные отсутствуют	данные отсутствуют
Государственный регистратор				ФГИС ЕГРН
полное наименование должности		подпись		инициалы, фамилия

М.П.

Выписка из Единого государственного реестра недвижимости об объекте недвижимости
Сведения о частях земельного участка

Земельный участок				
<small>(вид объекта недвижимости)</small>				
Лист № ____	Раздела 4.2	Всего листов раздела 4.2 : ____	Всего разделов: ____	Всего листов выписки: ____
04.11.2020 № 99/2020/357990811				
Кадастровый номер:			42:30:0501012:41	
Сведения о характерных точках границы части (частей) земельного участка				
Учетный номер части: 4				
Система координат: МСК 42 (Кемеровская область зона 2)				
Зона №				
Номер точки	Координаты, м		Описание закрепления на местности	Средняя квадратическая погрешность определения координат характерных точек границы части земельного участка, м
	X	Y		
1	2	3	4	5
3	448951.34	2223440.55	данные отсутствуют	данные отсутствуют
4	448955.07	2223445.61	данные отсутствуют	данные отсутствуют
17	448957.18	2223444	данные отсутствуют	данные отсутствуют
17	448957.18	2223444	данные отсутствуют	данные отсутствуют
18	448953.38	2223438.92	данные отсутствуют	данные отсутствуют
Государственный регистратор				ФГИС ЕГРН
полное наименование должности		подпись		инициалы, фамилия

М.П.

Выписка из Единого государственного реестра недвижимости об объекте недвижимости
Сведения о частях земельного участка

Земельный участок				
<small>(вид объекта недвижимости)</small>				
Лист № ____ Раздела 4.2		Всего листов раздела 4.2 : ____	Всего разделов: ____	Всего листов выписки: ____
04.11.2020 № 99/2020/357990811				
Кадастровый номер:			42:30:0501012:41	
Сведения о характерных точках границы части (частей) земельного участка				
Учетный номер части: 5				
Система координат: МСК-42, зона 2				
Зона №				
Номер точки	Координаты, м		Описание закрепления на местности	Средняя квадратическая погрешность определения координат характерных точек границы части земельного участка, м
	X	Y		
1	2	3	4	5
2	448965.73	2223429.05	данные отсутствуют	данные отсутствуют
3	448951.34	2223440.55	данные отсутствуют	данные отсутствуют
4	448955.07	2223445.61	данные отсутствуют	данные отсутствуют
5	448974.9	2223430.54	данные отсутствуют	данные отсутствуют
19	448978.56	2223427.72	данные отсутствуют	данные отсутствуют
19	448978.56	2223427.72	данные отсутствуют	данные отсутствуют
20	448975.85	2223422.11	данные отсутствуют	данные отсутствуют
Государственный регистратор				ФГИС ЕГРН
полное наименование должности			подпись	инициалы, фамилия

М.П.

Выписка из Единого государственного реестра недвижимости об объекте недвижимости
Сведения о частях земельного участка

Земельный участок				
<small>(вид объекта недвижимости)</small>				
Лист № ____	Раздела 4.2	Всего листов раздела 4.2 : ____	Всего разделов: ____	Всего листов выписки: ____
04.11.2020 № 99/2020/357990811				
Кадастровый номер:			42:30:0501012:41	
Сведения о характерных точках границы части (частей) земельного участка				
Учетный номер части: 6				
Система координат: МСК 42 (Кемеровская область зона 2)				
Зона №				
Номер точки	Координаты, м		Описание закрепления на местности	Средняя квадратическая погрешность определения координат характерных точек границы части земельного участка, м
	X	Y		
1	2	3	4	5
2	448965.73	2223429.05	данные отсутствуют	данные отсутствуют
3	448951.34	2223440.55	данные отсутствуют	данные отсутствуют
4	448955.07	2223445.61	данные отсутствуют	данные отсутствуют
5	448974.9	2223430.54	данные отсутствуют	данные отсутствуют
19	448978.56	2223427.72	данные отсутствуют	данные отсутствуют
19	448978.56	2223427.72	данные отсутствуют	данные отсутствуют
20	448975.85	2223422.11	данные отсутствуют	данные отсутствуют
Государственный регистратор			ФГИС ЕГРН	
полное наименование должности			подпись	
			инициалы, фамилия	

М.П.

Выписка из Единого государственного реестра недвижимости об объекте недвижимости

Сведения о характеристиках объекта недвижимости

На основании запроса от 28.10.2020 г., поступившего на рассмотрение 04.11.2020 г., сообщаем, что согласно записям Единого государственного реестра недвижимости:

Земельный участок			
(вид объекта недвижимости)			
Лист № ___ Раздела 1	Всего листов раздела 1 : ___	Всего разделов: ___	Всего листов выписки: ___
04.11.2020 № 99/2020/357929716			
Кадастровый номер:		42:30:0501012:154	

Номер кадастрового квартала:	42:30:0501012
Дата присвоения кадастрового номера:	22.12.2009
Ранее присвоенный государственный учетный номер:	данные отсутствуют
Адрес:	установлено относительно ориентира, расположенного в границах участка. Почтовый адрес ориентира: Кемеровская область, г Новокузнецк, ул Фесковская, д 198
Площадь:	694 +/- 9кв. м
Кадастровая стоимость, руб.:	322883.5
Кадастровые номера расположенных в пределах земельного участка объектов недвижимости:	данные отсутствуют
Кадастровые номера объектов недвижимости, из которых образован объект недвижимости:	данные отсутствуют
Кадастровые номера образованных объектов недвижимости:	данные отсутствуют
Сведения о включении объекта недвижимости в состав предприятия как имущественного комплекса:	

Государственный регистратор		ФГИС ЕГРН
полное наименование должности	подпись	инициалы, фамилия

М.П.

Выписка из Единого государственного реестра недвижимости об объекте недвижимости
Сведения о характеристиках объекта недвижимости

Земельный участок			
(вид объекта недвижимости)			
Лист №	Раздела 1	Всего листов раздела 1 : _____	Всего разделов: _____
04.11.2020 № 99/2020/357929716			
Кадастровый номер:		42:30:0501012:154	

Категория земель:	Земли населённых пунктов
Виды разрешенного использования:	под индивидуальный жилой дом с хозяйственными постройками
Сведения о кадастровом инженере:	данные отсутствуют
Сведения о лесах, водных объектах и об иных природных объектах, расположенных в пределах земельного участка:	данные отсутствуют
Сведения о том, что земельный участок полностью или частично расположен в границах зоны с особыми условиями использования территории или территории объекта культурного наследия	данные отсутствуют
Сведения о том, что земельный участок расположен в границах особой экономической зоны, территории опережающего социально-экономического развития, зоны территориального развития в Российской Федерации, игровой зоны:	данные отсутствуют
Сведения о том, что земельный участок расположен в границах особо охраняемой природной территории, охотничьих угодий, лесничеств, лесопарков:	данные отсутствуют
Сведения о результатах проведения государственного земельного надзора:	данные отсутствуют
Сведения о расположении земельного участка в границах территории, в отношении которой утвержден проект межевания территории:	данные отсутствуют

Государственный регистратор		ФГИС ЕГРН
полное наименование должности	подпись	инициалы, фамилия

М.П.

Выписка из Единого государственного реестра недвижимости об объекте недвижимости

Сведения о характеристиках объекта недвижимости

Земельный участок			
(вид объекта недвижимости)			
Лист №	Раздела 1	Всего листов раздела 1 :	Всего разделов: _____
		04.11.2020 № 99/2020/357929716	
Кадастровый номер:		42:30:0501012:154	

Условный номер земельного участка:	данные отсутствуют
Сведения о принятии акта и (или) заключении договора, предусматривающих предоставление в соответствии с земельным законодательством исполнительным органом государственной власти или органом местного самоуправления находящегося в государственной или муниципальной собственности земельного участка для строительства наемного дома социального использования или наемного дома коммерческого использования:	данные отсутствуют
Сведения о том, что земельный участок или земельные участки образованы на основании решения об изъятии земельного участка и (или) расположенного на нем объекта недвижимости для государственных или муниципальных нужд:	данные отсутствуют
Сведения о том, что земельный участок образован из земель или земельного участка, государственная собственность на которые не разграничена:	данные отсутствуют
Сведения о наличии земельного спора о местоположении границ земельных участков:	данные отсутствуют
Статус записи об объекте недвижимости:	Сведения об объекте недвижимости имеют статус "актуальные"
Особые отметки:	Сведения необходимые для заполнения раздела 3.1 отсутствуют.
Получатель выписки:	Халмурзиева Любовь Дмитриевна

Государственный регистратор		ФГИС ЕГРН
полное наименование должности	подпись	инициалы, фамилия

М.П.

Выписка из Единого государственного реестра недвижимости об объекте недвижимости
Сведения о зарегистрированных правах

Земельный участок			
<small>(вид объекта недвижимости)</small>			
Лист № ____	Раздела 2	Всего листов раздела 2 : ____	Всего разделов: ____
04.11.2020 № 99/2020/357929716			
Кадастровый номер:		42:30:0501012:154	
1.	Правообладатель (правообладатели):	1.1.	Ким Людмила
2.	Вид, номер и дата государственной регистрации права:	2.1.	Собственность, № 42-42-06/094/2010-080 от 04.06.2010
3.	Ограничение прав и обременение объекта недвижимости:		не зарегистрировано
4.	Договоры участия в долевом строительстве:		данные отсутствуют
5.	Заявленные в судебном порядке права требования:		данные отсутствуют
6.	Сведения о возражении в отношении зарегистрированного права:		данные отсутствуют
7.	Сведения о наличии решения об изъятии объекта недвижимости для государственных и муниципальных нужд:		данные отсутствуют
8.	Сведения о невозможности государственной регистрации без личного участия правообладателя или его законного представителя:		
9.	Правопритязания и сведения о наличии поступивших, но не рассмотренных заявлений о проведении государственной регистрации права (перехода, прекращения права), ограничения права или обременения объекта недвижимости, сделки в отношении объекта недвижимости:		данные отсутствуют
10.	Сведения об осуществлении государственной регистрации сделки, права, ограничения права без необходимого в силу закона согласия третьего лица, органа:		данные отсутствуют
11.	Сведения о невозможности государственной регистрации перехода, прекращения, ограничения права на земельный участок из земель сельскохозяйственного назначения:		

Государственный регистратор		ФГИС ЕГРН
полное наименование должности	подпись	инициалы, фамилия

М.П.

Выписка из Единого государственного реестра недвижимости об объекте недвижимости
Описание местоположения земельного участка

Земельный участок			
(вид объекта недвижимости)			
Лист № ____ Раздела 3	Всего листов раздела 3 : ____	Всего разделов: ____	Всего листов выписки: ____
04.11.2020 № 99/2020/357929716			
Кадастровый номер:		42:30:0501012:154	

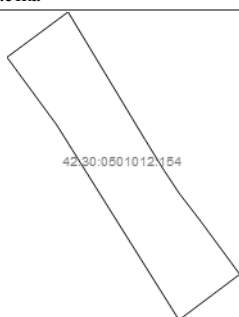
План (чертеж, схема) земельного участка			
			
Масштаб 1: данные отсутствуют	Условные обозначения:		

Государственный регистратор		ФГИС ЕГРН
полное наименование должности	подпись	инициалы, фамилия

М.П.

Выписка из Единого государственного реестра недвижимости об объекте недвижимости
Описание местоположения земельного участка

Земельный участок			
<small>(вид объекта недвижимости)</small>			
Лист № _____	Раздела 3	Всего листов раздела 3 : _____	Всего разделов: _____
04.11.2020 № 99/2020/357929716			
Кадастровый номер:		42:30:0501012:154	

План (чертеж, схема) земельного участка			
			
Масштаб 1: данные отсутствуют	Условные обозначения:		

Государственный регистратор		ФГИС ЕГРН
полное наименование должности	подпись	инициалы, фамилия

М.П.

Выписка из Единого государственного реестра недвижимости об объекте недвижимости
Описание местоположения земельного участка

Земельный участок			
(вид объекта недвижимости)			
Лист № ____	Раздела 3.2	Всего листов раздела 3.2 : ____	Всего разделов: ____
04.11.2020 № 99/2020/357929716			
Кадастровый номер:		42:30:0501012:154	

Сведения о характерных точках границы земельного участка				
Система координат				
Зона №				
Номер точки	Координаты		Описание закрепления на местности	Средняя квадратическая погрешность определения координат характерных точек границ земельного участка, м
	X	Y		
1	2	3	4	5
1	448985.45	2223392.01	данные отсутствуют	0.1
2	448993.49	2223402.86	данные отсутствуют	0.1
3	448970.77	2223416.56	данные отсутствуют	0.1
4	448965.4	2223419.87	данные отсутствуют	0.1
5	448961.34	2223422.56	данные отсутствуют	0.1
6	448956.31	2223426.42	данные отсутствуют	0.1
7	448946.92	2223433.33	данные отсутствуют	0.1
8	448938.81	2223422.55	данные отсутствуют	0.1
9	448973.45	2223400.83	данные отсутствуют	0.1

Государственный регистратор		ФГИС ЕГРН
полное наименование должности	подпись	инициалы, фамилия

М.П.

Выписка из Единого государственного реестра недвижимости об объекте недвижимости
Сведения о частях земельного участка

Земельный участок			
(вид объекта недвижимости)			
Лист № ____ Раздела 4	Всего листов раздела 4 : ____	Всего разделов: ____	Всего листов выписки: ____
04.11.2020 № 99/2020/357929716			
Кадастровый номер:		42:30:0501012:154	

План (чертеж, схема) части земельного участка		Учетный номер части: 42:30:0501012:154/1	
			
Масштаб 1: данные отсутствуют	Условные обозначения:		

Государственный регистратор		ФГИС ЕГРН
полное наименование должности	подпись	инициалы, фамилия

М.П.

Выписка из Единого государственного реестра недвижимости об объекте недвижимости
Сведения о частях земельного участка

Земельный участок			
(вид объекта недвижимости)			
Лист № ____	Раздела 4	Всего листов раздела 4 : ____	Всего разделов: ____
		04.11.2020 № 99/2020/357929716	
Кадастровый номер:		42:30:0501012:154	

План (чертеж, схема) части земельного участка		Учетный номер части: 42:30:0501012:154/2	
			
Масштаб 1: данные отсутствуют	Условные обозначения:		

Государственный регистратор		ФГИС ЕГРН
полное наименование должности	подпись	инициалы, фамилия

М.П.

Выписка из Единого государственного реестра недвижимости об объекте недвижимости
Сведения о частях земельного участка

Земельный участок			
(вид объекта недвижимости)			
Лист № ____	Раздела 4	Всего листов раздела 4 : ____	Всего разделов: ____
04.11.2020 № 99/2020/357929716			
Кадастровый номер:		42:30:0501012:154	

План (чертеж, схема) части земельного участка		Учетный номер части: 42:30:0501012:154/3	
			
Масштаб 1: данные отсутствуют	Условные обозначения:		

Государственный регистратор		ФГИС ЕГРН
полное наименование должности	подпись	инициалы, фамилия

М.П.

Выписка из Единого государственного реестра недвижимости об объекте недвижимости
Сведения о частях земельного участка

Земельный участок			
(вид объекта недвижимости)			
Лист № ____	Раздела 4	Всего листов раздела 4 : ____	Всего разделов: ____
		04.11.2020 № 99/2020/357929716	
Кадастровый номер:		42:30:0501012:154	

План (чертеж, схема) части земельного участка		Учетный номер части: 42:30:0501012:154/4	
			
Масштаб 1: данные отсутствуют	Условные обозначения:		

Государственный регистратор		ФГИС ЕГРН
полное наименование должности	подпись	инициалы, фамилия

М.П.

Выписка из Единого государственного реестра недвижимости об объекте недвижимости
Сведения о частях земельного участка

Земельный участок			
(вид объекта недвижимости)			
Лист № ____	Раздела 4	Всего листов раздела 4 : ____	Всего разделов: ____
04.11.2020 № 99/2020/357929716			
Кадастровый номер:		42:30:0501012:154	

План (чертеж, схема) части земельного участка		Учетный номер части: 42:30:0501012:154/5	
			
Масштаб 1: данные отсутствуют	Условные обозначения:		

Государственный регистратор		ФГИС ЕГРН
полное наименование должности	подпись	инициалы, фамилия

М.П.

Выписка из Единого государственного реестра недвижимости об объекте недвижимости
Сведения о частях земельного участка

Земельный участок			
<small>(вид объекта недвижимости)</small>			
Лист № ____ Раздела 4.1	Всего листов раздела 4.1 : ____	Всего разделов: ____	Всего листов выписки: ____
04.11.2020 № 99/2020/357929716			
Кадастровый номер:		42:30:0501012:154	

Учетный номер части	Площадь (м ²)	Содержание ограничения в использовании или ограничения права на объект недвижимости или обременения объекта недвижимости
1	2	3
1	103	Иные ограничения (обременения) прав, Временные. Дата истечения срока действия временного характера - 23.12.2014
2	25	Ограничения прав на земельный участок, предусмотренные статьей 56 Земельного кодекса Российской Федерации, 42.30.2.292, Постановление Правительства Российской Федерации № 160 от 24.02.2009
3	25	Ограничения прав на земельный участок, предусмотренные статьями 56, 56.1 Земельного кодекса Российской Федерации, 42.30.2.295, Постановление Правительства Российской Федерации № 160 от 24.02.2009
4	403	Ограничения прав на земельный участок, предусмотренные статьей 56 Земельного кодекса Российской Федерации, 42.00.2.330, Водный кодекс Российской Федерации № 74-ФЗ от 03.06.2006
5	403	Ограничения прав на земельный участок, предусмотренные статьей 56 Земельного кодекса Российской Федерации, 42.00.2.333, Водный кодекс Российской Федерации № 74-ФЗ от 03.06.2006

Государственный регистратор		ФГИС ЕГРН
полное наименование должности	подпись	инициалы, фамилия

М.П.

Выписка из Единого государственного реестра недвижимости об объекте недвижимости
Сведения о частях земельного участка

Земельный участок				
<small>(вид объекта недвижимости)</small>				
Лист № ____ Раздела 4.2		Всего листов раздела 4.2 : ____		Всего разделов: ____
04.11.2020 № 99/2020/357929716				
Кадастровый номер:			42:30:0501012:154	
Сведения о характерных точках границы части (частей) земельного участка				
Учетный номер части: 1				
Система координат: МСК 42 (Кемеровская область зона 2)				
Зона №				
Номер точки	Координаты, м		Описание закрепления на местности	Средняя квадратическая погрешность определения координат характерных точек границы части земельного участка, м
	X	Y		
1	2	3	4	5
10	448944.15	2223421.42	данные отсутствуют	0.1
10	448944.15	2223421.42	данные отсутствуют	0.1
11	448952.91	2223414.73	данные отсутствуют	0.1
12	448956.74	2223419.75	данные отсутствуют	0.1
13	448958.27	2223418.56	данные отсутствуют	0.1
14	448960.19	2223421.03	данные отсутствуют	0.1
15	448951.59	2223427.58	данные отсутствуют	0.1
16	448949.7	2223425.09	данные отсутствуют	0.1
17	448947.97	2223426.43	данные отсутствуют	0.1
Государственный регистратор			ФГИС ЕГРН	
полное наименование должности			подпись	
			инициалы, фамилия	

М.П.

Выписка из Единого государственного реестра недвижимости об объекте недвижимости
Сведения о частях земельного участка

Земельный участок				
<small>(вид объекта недвижимости)</small>				
Лист № ____	Раздела 4.2	Всего листов раздела 4.2 : ____	Всего разделов: ____	Всего листов выписки: ____
04.11.2020 № 99/2020/357929716				
Кадастровый номер:			42:30:0501012:154	
Сведения о характерных точках границы части (частей) земельного участка				
Учетный номер части: 2				
Система координат: МСК 42 (Кемеровская область зона 2)				
Зона №				
Номер точки	Координаты, м		Описание закрепления на местности	Средняя квадратическая погрешность определения координат характерных точек границы части земельного участка, м
	X	Y		
1	2	3	4	5
7	448946.92	2223433.33	данные отсутствуют	0.1
8	448938.81	2223422.55	данные отсутствуют	0.1
18	448940.38	2223421.57	данные отсутствуют	данные отсутствуют
18	448940.38	2223421.57	данные отсутствуют	данные отсутствуют
19	448948.38	2223432.25	данные отсутствуют	данные отсутствуют
Государственный регистратор				ФГИС ЕГРН
полное наименование должности		подпись		инициалы, фамилия

М.П.

Выписка из Единого государственного реестра недвижимости об объекте недвижимости
Сведения о частях земельного участка

Земельный участок				
<small>(вид объекта недвижимости)</small>				
Лист № ____	Раздела 4.2	Всего листов раздела 4.2 : ____	Всего разделов: ____	Всего листов выписки: ____
04.11.2020 № 99/2020/357929716				
Кадастровый номер:			42:30:0501012:154	
Сведения о характерных точках границы части (частей) земельного участка				
Учетный номер части: 3				
Система координат: МСК 42 (Кемеровская область зона 2)				
Зона №				
Номер точки	Координаты, м		Описание закрепления на местности	Средняя квадратическая погрешность определения координат характерных точек границы части земельного участка, м
	X	Y		
1	2	3	4	5
7	448946.92	2223433.33	данные отсутствуют	0.1
8	448938.81	2223422.55	данные отсутствуют	0.1
18	448940.38	2223421.57	данные отсутствуют	данные отсутствуют
18	448940.38	2223421.57	данные отсутствуют	данные отсутствуют
19	448948.38	2223432.25	данные отсутствуют	данные отсутствуют
Государственный регистратор				ФГИС ЕГРН
полное наименование должности		подпись		инициалы, фамилия

М.П.

Выписка из Единого государственного реестра недвижимости об объекте недвижимости
Сведения о частях земельного участка

Земельный участок				
<small>(вид объекта недвижимости)</small>				
Лист № ____	Раздела 4.2	Всего листов раздела 4.2 : ____	Всего разделов: ____	Всего листов выписки: ____
04.11.2020 № 99/2020/357929716				
Кадастровый номер:			42:30:0501012:154	
Сведения о характерных точках границы части (частей) земельного участка				
Учетный номер части: 4				
Система координат: МСК-42, зона 2				
Зона №				
Номер точки	Координаты, м		Описание закрепления на местности	Средняя квадратическая погрешность определения координат характерных точек границы части земельного участка, м
	X	Y		
1	2	3	4	5
3	448970.77	2223416.56	данные отсутствуют	0.1
4	448965.4	2223419.87	данные отсутствуют	0.1
5	448961.34	2223422.56	данные отсутствуют	0.1
6	448956.31	2223426.42	данные отсутствуют	0.1
7	448946.92	2223433.33	данные отсутствуют	0.1
8	448938.81	2223422.55	данные отсутствуют	0.1
20	448972.62	2223415.44	данные отсутствуют	данные отсутствуют
20	448972.62	2223415.44	данные отсутствуют	данные отсутствуют
21	448967.39	2223404.63	данные отсутствуют	данные отсутствуют
Государственный регистратор			ФГИС ЕГРН	
полное наименование должности			подпись	
			инициалы, фамилия	

М.П.

Выписка из Единого государственного реестра недвижимости об объекте недвижимости
Сведения о частях земельного участка

Земельный участок				
<small>(вид объекта недвижимости)</small>				
Лист № ____ Раздела 4.2		Всего листов раздела 4.2 : ____		Всего разделов: ____
04.11.2020 № 99/2020/357929716				
Кадастровый номер:			42:30:0501012:154	
Сведения о характерных точках границы части (частей) земельного участка				
Учетный номер части: 5				
Система координат: МСК 42 (Кемеровская область зона 2)				
Зона №				
Номер точки	Координаты, м		Описание закрепления на местности	Средняя квадратическая погрешность определения координат характерных точек границы части земельного участка, м
	X	Y		
1	2	3	4	5
3	448970.77	2223416.56	данные отсутствуют	0.1
4	448965.4	2223419.87	данные отсутствуют	0.1
5	448961.34	2223422.56	данные отсутствуют	0.1
6	448956.31	2223426.42	данные отсутствуют	0.1
7	448946.92	2223433.33	данные отсутствуют	0.1
8	448938.81	2223422.55	данные отсутствуют	0.1
20	448972.62	2223415.44	данные отсутствуют	данные отсутствуют
20	448972.62	2223415.44	данные отсутствуют	данные отсутствуют
21	448967.39	2223404.63	данные отсутствуют	данные отсутствуют
Государственный регистратор			ФГИС ЕГРН	
полное наименование должности			подпись	
			инициалы, фамилия	

М.П.

Выписка из Единого государственного реестра недвижимости об объекте недвижимости

Сведения о характеристиках объекта недвижимости

На основании запроса от 28.10.2020 г., поступившего на рассмотрение 03.11.2020 г., сообщаем, что согласно записям Единого государственного реестра недвижимости:

Земельный участок			
(вид объекта недвижимости)			
Лист № ___ Раздела 1	Всего листов раздела 1 : ___	Всего разделов: ___	Всего листов выписки: ___
03.11.2020 № 99/2020/357821447			
Кадастровый номер:		42:30:0501012:158	

Номер кадастрового квартала:	42:30:0501012
Дата присвоения кадастрового номера:	01.04.2010
Ранее присвоенный государственный учетный номер:	данные отсутствуют
Адрес:	установлено относительно ориентира, расположенного в границах участка. Почтовый адрес ориентира: Кемеровская область, г Новокузнецк, ул Фесковская, д 192
Площадь:	612 +/- 9кв. м
Кадастровая стоимость, руб.:	284733
Кадастровые номера расположенных в пределах земельного участка объектов недвижимости:	данные отсутствуют
Кадастровые номера объектов недвижимости, из которых образован объект недвижимости:	данные отсутствуют
Кадастровые номера образованных объектов недвижимости:	данные отсутствуют
Сведения о включении объекта недвижимости в состав предприятия как имущественного комплекса:	

Государственный регистратор		ФГИС ЕГРН
полное наименование должности	подпись	инициалы, фамилия

М.П.

Выписка из Единого государственного реестра недвижимости об объекте недвижимости
Сведения о характеристиках объекта недвижимости

Земельный участок			
(вид объекта недвижимости)			
Лист №	Раздела 1	Всего листов раздела 1 : _____	Всего разделов: _____
03.11.2020 № 99/2020/357821447			
Кадастровый номер:		42:30:0501012:158	

Категория земель:	Земли населённых пунктов
Виды разрешенного использования:	индивидуальная жилая застройка
Сведения о кадастровом инженере:	данные отсутствуют
Сведения о лесах, водных объектах и об иных природных объектах, расположенных в пределах земельного участка:	данные отсутствуют
Сведения о том, что земельный участок полностью или частично расположен в границах зоны с особыми условиями использования территории или территории объекта культурного наследия	данные отсутствуют
Сведения о том, что земельный участок расположен в границах особой экономической зоны, территории опережающего социально-экономического развития, зоны территориального развития в Российской Федерации, игровой зоны:	данные отсутствуют
Сведения о том, что земельный участок расположен в границах особо охраняемой природной территории, охотничьих угодий, лесничеств, лесопарков:	данные отсутствуют
Сведения о результатах проведения государственного земельного надзора:	данные отсутствуют
Сведения о расположении земельного участка в границах территории, в отношении которой утвержден проект межевания территории:	данные отсутствуют

Государственный регистратор		ФГИС ЕГРН
полное наименование должности	подпись	инициалы, фамилия

М.П.

Выписка из Единого государственного реестра недвижимости об объекте недвижимости

Сведения о характеристиках объекта недвижимости

Земельный участок				
(вид объекта недвижимости)				
Лист №	Раздела 1	Всего листов раздела 1 :	Всего разделов:	Всего листов выписки: _____
03.11.2020 № 99/2020/357821447				
Кадастровый номер:			42:30:0501012:158	

Условный номер земельного участка:	данные отсутствуют
Сведения о принятии акта и (или) заключении договора, предусматривающих предоставление в соответствии с земельным законодательством исполнительным органом государственной власти или органом местного самоуправления находящегося в государственной или муниципальной собственности земельного участка для строительства наемного дома социального использования или наемного дома коммерческого использования:	данные отсутствуют
Сведения о том, что земельный участок или земельные участки образованы на основании решения об изъятии земельного участка и (или) расположенного на нем объекта недвижимости для государственных или муниципальных нужд:	данные отсутствуют
Сведения о том, что земельный участок образован из земель или земельного участка, государственная собственность на которые не разграничена:	данные отсутствуют
Сведения о наличии земельного спора о местоположении границ земельных участков:	данные отсутствуют
Статус записи об объекте недвижимости:	Сведения об объекте недвижимости имеют статус "актуальные"
Особые отметки:	Сведения необходимые для заполнения раздела 3.1 отсутствуют.
Получатель выписки:	Халмурзиева Любовь Дмитриевна

Государственный регистратор		ФГИС ЕГРН
полное наименование должности	подпись	инициалы, фамилия

М.П.

Выписка из Единого государственного реестра недвижимости об объекте недвижимости
Сведения о зарегистрированных правах

Земельный участок			
<small>(вид объекта недвижимости)</small>			
Лист № ____	Раздела 2	Всего листов раздела 2 : ____	Всего разделов: ____
03.11.2020 № 99/2020/357821447			
Кадастровый номер:		42:30:0501012:158	
1.	Правообладатель (правообладатели):	1.1.	Соколов Александр Павлович
2.	Вид, номер и дата государственной регистрации права:	2.1.	Собственность, № 42-42-06/121/2010-127 от 29.07.2010
3.	Ограничение прав и обременение объекта недвижимости:		не зарегистрировано
4.	Договоры участия в долевом строительстве:		данные отсутствуют
5.	Заявленные в судебном порядке права требования:		данные отсутствуют
6.	Сведения о возражении в отношении зарегистрированного права:		данные отсутствуют
7.	Сведения о наличии решения об изъятии объекта недвижимости для государственных и муниципальных нужд:		данные отсутствуют
8.	Сведения о невозможности государственной регистрации без личного участия правообладателя или его законного представителя:		
9.	Правопритязания и сведения о наличии поступивших, но не рассмотренных заявлений о проведении государственной регистрации права (перехода, прекращения права), ограничения права или обременения объекта недвижимости, сделки в отношении объекта недвижимости:		данные отсутствуют
10.	Сведения об осуществлении государственной регистрации сделки, права, ограничения права без необходимого в силу закона согласия третьего лица, органа:		данные отсутствуют
11.	Сведения о невозможности государственной регистрации перехода, прекращения, ограничения права на земельный участок из земель сельскохозяйственного назначения:		

Государственный регистратор		ФГИС ЕГРН
полное наименование должности	подпись	инициалы, фамилия

М.П.

Выписка из Единого государственного реестра недвижимости об объекте недвижимости
Описание местоположения земельного участка

Земельный участок			
(вид объекта недвижимости)			
Лист № ____ Раздела 3	Всего листов раздела 3 : ____	Всего разделов: ____	Всего листов выписки: ____
03.11.2020 № 99/2020/357821447			
Кадастровый номер:		42:30:0501012:158	

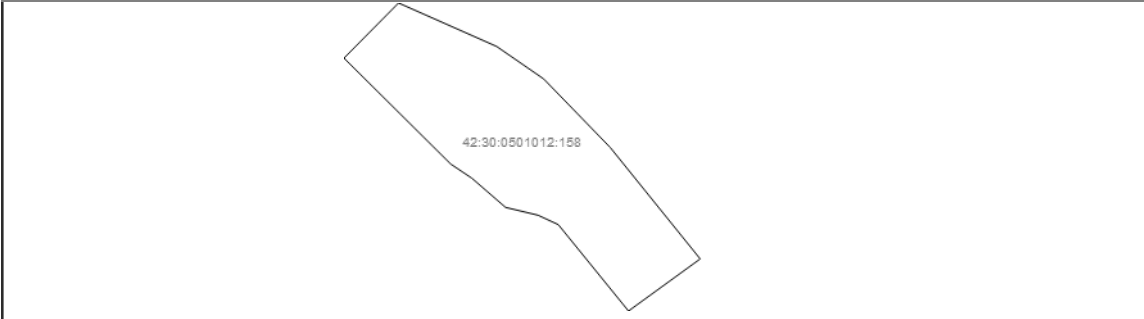
План (чертеж, схема) земельного участка			
			
Масштаб 1: данные отсутствуют	Условные обозначения:		

Государственный регистратор		ФГИС ЕГРН
полное наименование должности	подпись	инициалы, фамилия

М.П.

Выписка из Единого государственного реестра недвижимости об объекте недвижимости
Описание местоположения земельного участка

Земельный участок			
(вид объекта недвижимости)			
Лист № _____	Раздела <u>3</u>	Всего листов раздела <u>3</u> : _____	Всего разделов: _____
03.11.2020 № 99/2020/357821447			
Кадастровый номер:		42:30:0501012:158	

План (чертеж, схема) земельного участка			
			
Масштаб 1: данные отсутствуют	Условные обозначения:		

Государственный регистратор		ФГИС ЕГРН
полное наименование должности	подпись	инициалы, фамилия

М.П.

Выписка из Единого государственного реестра недвижимости об объекте недвижимости
Описание местоположения земельного участка

Земельный участок			
(вид объекта недвижимости)			
Лист № ____	Раздела 3.2	Всего листов раздела 3.2 : ____	Всего разделов: ____
03.11.2020 № 99/2020/357821447			
Кадастровый номер:		42:30:0501012:158	

Сведения о характерных точках границы земельного участка				
Система координат				
Зона №				
Номер точки	Координаты		Описание закрепления на местности	Средняя квадратическая погрешность определения координат характерных точек границ земельного участка, м
	X	Y		
1	2	3	4	5
1	449005.9	2223435.66	данные отсутствуют	данные отсутствуют
2	449000.5	2223447.85	данные отсутствуют	0.1
3	448996.46	2223453.7	данные отсутствуют	0.1
4	448987.95	2223461.96	данные отсутствуют	0.1
5	448974.1	2223473.14	данные отсутствуют	0.1
6	448967.63	2223464.23	данные отсутствуют	0.1
7	448978.36	2223455.51	данные отсутствуют	0.1
8	448979.53	2223452.99	данные отсутствуют	0.1
9	448980.5	2223448.96	данные отсутствуют	0.1
10	448984.12	2223444.78	данные отсутствуют	0.1
11	448985.89	2223442.14	данные отсутствуют	данные отсутствуют
12	448999.05	2223428.88	данные отсутствуют	данные отсутствуют

Государственный регистратор		ФГИС ЕГРН
полное наименование должности	подпись	инициалы, фамилия

М.П.

Выписка из Единого государственного реестра недвижимости об объекте недвижимости
Сведения о частях земельного участка

Земельный участок			
(вид объекта недвижимости)			
Лист № ____ Раздела 4	Всего листов раздела 4 : ____	Всего разделов: ____	Всего листов выписки: ____
03.11.2020 № 99/2020/357821447			
Кадастровый номер:		42:30:0501012:158	

План (чертеж, схема) части земельного участка	Учетный номер части: 42:30:0501012:158/1
	
Масштаб 1: данные отсутствуют	Условные обозначения:

Государственный регистратор		ФГИС ЕГРН
полное наименование должности	подпись	инициалы, фамилия

М.П.

Выписка из Единого государственного реестра недвижимости об объекте недвижимости
Сведения о частях земельного участка

Земельный участок			
<small>(вид объекта недвижимости)</small>			
Лист № ____	Раздела 4	Всего листов раздела 4 : ____	Всего разделов: ____
03.11.2020 № 99/2020/357821447			
Кадастровый номер:		42:30:0501012:158	

План (чертеж, схема) части земельного участка	Учетный номер части: 42:30:0501012:158/2
	
Масштаб 1: данные отсутствуют	Условные обозначения:

Государственный регистратор		ФГИС ЕГРН
полное наименование должности	подпись	инициалы, фамилия

М.П.

Выписка из Единого государственного реестра недвижимости об объекте недвижимости
Сведения о частях земельного участка

Земельный участок			
(вид объекта недвижимости)			
Лист № ____	Раздела 4	Всего листов раздела 4 : ____	Всего разделов: ____
03.11.2020 № 99/2020/357821447			
Кадастровый номер:		42:30:0501012:158	

План (чертеж, схема) части земельного участка		Учетный номер части: 42:30:0501012:158/3	
			
Масштаб 1: данные отсутствуют	Условные обозначения:		

Государственный регистратор		ФГИС ЕГРН
полное наименование должности	подпись	инициалы, фамилия

М.П.

Выписка из Единого государственного реестра недвижимости об объекте недвижимости
Сведения о частях земельного участка

Земельный участок			
<small>(вид объекта недвижимости)</small>			
Лист № ____	Раздела 4	Всего листов раздела 4 : ____	Всего разделов: ____
03.11.2020 № 99/2020/357821447			
Кадастровый номер:		42:30:0501012:158	

План (чертеж, схема) части земельного участка		Учетный номер части: 42:30:0501012:158/4	
			
Масштаб 1: данные отсутствуют	Условные обозначения:		

Государственный регистратор		ФГИС ЕГРН
полное наименование должности	подпись	инициалы, фамилия

М.П.

Выписка из Единого государственного реестра недвижимости об объекте недвижимости
Сведения о частях земельного участка

Земельный участок			
(вид объекта недвижимости)			
Лист № ____	Раздела 4	Всего листов раздела 4 : ____	Всего разделов: ____
03.11.2020 № 99/2020/357821447			
Кадастровый номер:		42:30:0501012:158	

План (чертеж, схема) части земельного участка		Учетный номер части: 42:30:0501012:158/5	
			
Масштаб 1: данные отсутствуют	Условные обозначения:		

Государственный регистратор		ФГИС ЕГРН
полное наименование должности	подпись	инициалы, фамилия

М.П.

Выписка из Единого государственного реестра недвижимости об объекте недвижимости
Сведения о частях земельного участка

Земельный участок			
<small>(вид объекта недвижимости)</small>			
Лист № ____	Раздела 4.1	Всего листов раздела 4.1 : ____	Всего разделов: ____
03.11.2020 № 99/2020/357821447			
Кадастровый номер:		42:30:0501012:158	

Учетный номер части	Площадь (м ²)	Содержание ограничения в использовании или ограничения права на объект недвижимости или обременения объекта недвижимости
1	2	3
1	46	Иные ограничения (обременения) прав, Временные. Дата истечения срока действия временного характера - 02.04.2015
2	44	Ограничения прав на земельный участок, предусмотренные статьей 56 Земельного кодекса Российской Федерации, 42.30.2.292, Постановление Правительства Российской Федерации № 160 от 24.02.2009
3	44	Ограничения прав на земельный участок, предусмотренные статьями 56, 56.1 Земельного кодекса Российской Федерации, 42.30.2.295, Постановление Правительства Российской Федерации № 160 от 24.02.2009
4	312	Ограничения прав на земельный участок, предусмотренные статьей 56 Земельного кодекса Российской Федерации, 42.00.2.330, Водный кодекс Российской Федерации № 74-ФЗ от 03.06.2006
5	312	Ограничения прав на земельный участок, предусмотренные статьей 56 Земельного кодекса Российской Федерации, 42.00.2.333, Водный кодекс Российской Федерации № 74-ФЗ от 03.06.2006

Государственный регистратор		ФГИС ЕГРН
полное наименование должности	подпись	инициалы, фамилия

М.П.

Выписка из Единого государственного реестра недвижимости об объекте недвижимости
Сведения о частях земельного участка

Земельный участок				
(вид объекта недвижимости)				
Лист № ____ Раздела 4.2		Всего листов раздела 4.2 : ____		Всего разделов: ____
03.11.2020 № 99/2020/357821447				
Кадастровый номер:			42:30:0501012:158	
Сведения о характерных точках границы части (частей) земельного участка				
Учетный номер части: 1				
Система координат: МСК 42 (Кемеровская область зона 2)				
Зона №				
Номер точки	Координаты, м		Описание закрепления на местности	Средняя квадратическая погрешность определения координат характерных точек границы части земельного участка, м
	X	Y		
1	2	3	4	5
13	448983.61	2223455.87	данные отсутствуют	0.1
13	448983.61	2223455.87	данные отсутствуют	0.1
14	448986.53	2223460.04	данные отсутствуют	0.1
15	448978.43	2223465.87	данные отсутствуют	0.1
16	448976	2223462.67	данные отсутствуют	0.1
17	448979.84	2223459.87	данные отсутствуют	0.1
18	448979.2	2223459.01	данные отсутствуют	0.1
Государственный регистратор			ФГИС ЕГРН	
полное наименование должности			подпись	
			инициалы, фамилия	

М.П.

Выписка из Единого государственного реестра недвижимости об объекте недвижимости
Сведения о частях земельного участка

Земельный участок				
<small>(вид объекта недвижимости)</small>				
Лист № ____	Раздела 4.2	Всего листов раздела 4.2 : ____	Всего разделов: ____	Всего листов выписки: ____
03.11.2020 № 99/2020/357821447				
Кадастровый номер:			42:30:0501012:158	
Сведения о характерных точках границы части (частей) земельного участка				
Учетный номер части: 2				
Система координат: МСК 42 (Кемеровская область зона 2)				
Зона №				
Номер точки	Координаты, м		Описание закрепления на местности	Средняя квадратическая погрешность определения координат характерных точек границы части земельного участка, м
	X	Y		
1	2	3	4	5
5	448974.1	2223473.14	данные отсутствуют	0.1
6	448967.63	2223464.23	данные отсутствуют	0.1
19	448977.32	2223470.54	данные отсутствуют	данные отсутствуют
19	448977.32	2223470.54	данные отсутствуют	данные отсутствуют
20	448970.66	2223461.77	данные отсутствуют	данные отсутствуют
Государственный регистратор			ФГИС ЕГРН	
полное наименование должности			подпись	
			инициалы, фамилия	

М.П.

Выписка из Единого государственного реестра недвижимости об объекте недвижимости
Сведения о частях земельного участка

Земельный участок				
<small>(вид объекта недвижимости)</small>				
Лист № ____	Раздела 4.2	Всего листов раздела 4.2 : ____	Всего разделов: ____	Всего листов выписки: ____
03.11.2020 № 99/2020/357821447				
Кадастровый номер:			42:30:0501012:158	
Сведения о характерных точках границы части (частей) земельного участка				
Учетный номер части: 3				
Система координат: МСК 42 (Кемеровская область зона 2)				
Зона №				
Номер точки	Координаты, м		Описание закрепления на местности	Средняя квадратическая погрешность определения координат характерных точек границы части земельного участка, м
	X	Y		
1	2	3	4	5
5	448974.1	2223473.14	данные отсутствуют	0.1
6	448967.63	2223464.23	данные отсутствуют	0.1
19	448977.32	2223470.54	данные отсутствуют	данные отсутствуют
19	448977.32	2223470.54	данные отсутствуют	данные отсутствуют
20	448970.66	2223461.77	данные отсутствуют	данные отсутствуют
Государственный регистратор				ФГИС ЕГРН
полное наименование должности		подпись		инициалы, фамилия

М.П.

Выписка из Единого государственного реестра недвижимости об объекте недвижимости
Сведения о частях земельного участка

Земельный участок				
<small>(вид объекта недвижимости)</small>				
Лист № ____	Раздела 4.2	Всего листов раздела 4.2 : ____	Всего разделов: ____	Всего листов выписки: ____
03.11.2020 № 99/2020/357821447				
Кадастровый номер:			42:30:0501012:158	
Сведения о характерных точках границы части (частей) земельного участка				
Учетный номер части: 4				
Система координат: МСК-42, зона 2				
Зона №				
Номер точки	Координаты, м		Описание закрепления на местности	Средняя квадратическая погрешность определения координат характерных точек границы части земельного участка, м
	X	Y		
1	2	3	4	5
4	448987.95	2223461.96	данные отсутствуют	0.1
5	448974.1	2223473.14	данные отсутствуют	0.1
6	448967.63	2223464.23	данные отсутствуют	0.1
7	448978.36	2223455.51	данные отсутствуют	0.1
8	448979.53	2223452.99	данные отсутствуют	0.1
9	448980.5	2223448.96	данные отсутствуют	0.1
10	448984.12	2223444.78	данные отсутствуют	0.1
21	448985.25	2223444.41	данные отсутствуют	данные отсутствуют
21	448985.25	2223444.41	данные отсутствуют	данные отсутствуют
22	448985.02	2223443.44	данные отсутствуют	данные отсутствуют
23	448992.39	2223457.65	данные отсутствуют	данные отсутствуют
24	448989.3	2223450.4	данные отсутствуют	данные отсутствуют
Государственный регистратор			ФГИС ЕГРН	
полное наименование должности			подпись	
			инициалы, фамилия	

М.П.

Выписка из Единого государственного реестра недвижимости об объекте недвижимости
Сведения о частях земельного участка

Земельный участок				
<small>(вид объекта недвижимости)</small>				
Лист № ____	Раздела 4.2	Всего листов раздела 4.2 : ____	Всего разделов: ____	Всего листов выписки: ____
03.11.2020 № 99/2020/357821447				
Кадастровый номер:			42:30:0501012:158	
Сведения о характерных точках границы части (частей) земельного участка				
Учетный номер части: 5				
Система координат: МСК 42 (Кемеровская область зона 2)				
Зона №				
Номер точки	Координаты, м		Описание закрепления на местности	Средняя квадратическая погрешность определения координат характерных точек границы части земельного участка, м
	X	Y		
1	2	3	4	5
4	448987.95	2223461.96	данные отсутствуют	0.1
5	448974.1	2223473.14	данные отсутствуют	0.1
6	448967.63	2223464.23	данные отсутствуют	0.1
7	448978.36	2223455.51	данные отсутствуют	0.1
8	448979.53	2223452.99	данные отсутствуют	0.1
9	448980.5	2223448.96	данные отсутствуют	0.1
10	448984.12	2223444.78	данные отсутствуют	0.1
21	448985.25	2223444.41	данные отсутствуют	данные отсутствуют
21	448985.25	2223444.41	данные отсутствуют	данные отсутствуют
22	448985.02	2223443.44	данные отсутствуют	данные отсутствуют
23	448992.39	2223457.65	данные отсутствуют	данные отсутствуют
24	448989.3	2223450.4	данные отсутствуют	данные отсутствуют
Государственный регистратор			ФГИС ЕГРН	
полное наименование должности			подпись	
			инициалы, фамилия	

М.П.

Выписка из Единого государственного реестра недвижимости об объекте недвижимости

Сведения о характеристиках объекта недвижимости

На основании запроса от 28.10.2020 г., поступившего на рассмотрение 03.11.2020 г., сообщаем, что согласно записям Единого государственного реестра недвижимости:

Земельный участок			
(вид объекта недвижимости)			
Лист № ___ Раздела 1	Всего листов раздела 1 : ___	Всего разделов: ___	Всего листов выписки: ___
03.11.2020 № 99/2020/357790698			
Кадастровый номер:		42:30:0501012:1855	

Номер кадастрового квартала:	42:30:0501012
Дата присвоения кадастрового номера:	29.08.2017
Ранее присвоенный государственный учетный номер:	данные отсутствуют
Адрес:	Российская Федерация, Кемеровская область, Новокузнецкий городской округ, город Новокузнецк, Орджоникидзевский район, улица Фесковская, земельный участок № 196, помещение № 1
Площадь:	410 +/- кв. м
Кадастровая стоимость, руб.:	данные отсутствуют
Кадастровые номера расположенных в пределах земельного участка объектов недвижимости:	данные отсутствуют
Кадастровые номера объектов недвижимости, из которых образован объект недвижимости:	данные отсутствуют
Кадастровые номера образованных объектов недвижимости:	данные отсутствуют
Сведения о включении объекта недвижимости в состав предприятия как имущественного комплекса:	

Государственный регистратор		ФГИС ЕГРН
полное наименование должности	подпись	инициалы, фамилия

М.П.

Выписка из Единого государственного реестра недвижимости об объекте недвижимости
Сведения о характеристиках объекта недвижимости

Земельный участок			
(вид объекта недвижимости)			
Лист №	Раздела 1	Всего листов раздела 1 : _____	Всего разделов: _____
		03.11.2020 № 99/2020/357790698	
Кадастровый номер:		42:30:0501012:1855	

Категория земель:	Земли населённых пунктов
Виды разрешенного использования:	-
Сведения о кадастровом инженере:	Погиба Светлана Сергеевна №42-11-190
Сведения о лесах, водных объектах и об иных природных объектах, расположенных в пределах земельного участка:	данные отсутствуют
Сведения о том, что земельный участок полностью или частично расположен в границах зоны с особыми условиями использования территории или территории объекта культурного наследия	данные отсутствуют
Сведения о том, что земельный участок расположен в границах особой экономической зоны, территории опережающего социально-экономического развития, зоны территориального развития в Российской Федерации, игровой зоны:	данные отсутствуют
Сведения о том, что земельный участок расположен в границах особо охраняемой природной территории, охотничьих угодий, лесничеств, лесопарков:	данные отсутствуют
Сведения о результатах проведения государственного земельного надзора:	данные отсутствуют
Сведения о расположении земельного участка в границах территории, в отношении которой утвержден проект межевания территории:	данные отсутствуют

Государственный регистратор		ФГИС ЕГРН
полное наименование должности	подпись	инициалы, фамилия

М.П.

Выписка из Единого государственного реестра недвижимости об объекте недвижимости

Сведения о характеристиках объекта недвижимости

Земельный участок				
(вид объекта недвижимости)				
Лист №	Раздела 1	Всего листов раздела 1 :	Всего разделов:	Всего листов выписки: _____
03.11.2020 № 99/2020/357790698				
Кадастровый номер:			42:30:0501012:1855	

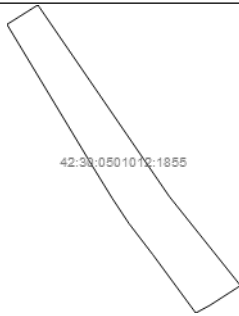
Условный номер земельного участка:	данные отсутствуют
Сведения о принятии акта и (или) заключении договора, предусматривающих предоставление в соответствии с земельным законодательством исполнительным органом государственной власти или органом местного самоуправления находящегося в государственной или муниципальной собственности земельного участка для строительства наемного дома социального использования или наемного дома коммерческого использования:	данные отсутствуют
Сведения о том, что земельный участок или земельные участки образованы на основании решения об изъятии земельного участка и (или) расположенного на нем объекта недвижимости для государственных или муниципальных нужд:	данные отсутствуют
Сведения о том, что земельный участок образован из земель или земельного участка, государственная собственность на которые не разграничена:	данные отсутствуют
Сведения о наличии земельного спора о местоположении границ земельных участков:	данные отсутствуют
Статус записи об объекте недвижимости:	Сведения об объекте недвижимости имеют статус "актуальные"
Особые отметки:	Сведения необходимые для заполнения раздела 2 отсутствуют.
Получатель выписки:	Халмурзиева Любовь Дмитриевна

Государственный регистратор		ФГИС ЕГРН
полное наименование должности	подпись	инициалы, фамилия

М.П.

Выписка из Единого государственного реестра недвижимости об объекте недвижимости
Описание местоположения земельного участка

Земельный участок			
(вид объекта недвижимости)			
Лист № ____ Раздела 3	Всего листов раздела 3 : ____	Всего разделов: ____	Всего листов выписки: ____
03.11.2020 № 99/2020/357790698			
Кадастровый номер:		42:30:0501012:1855	

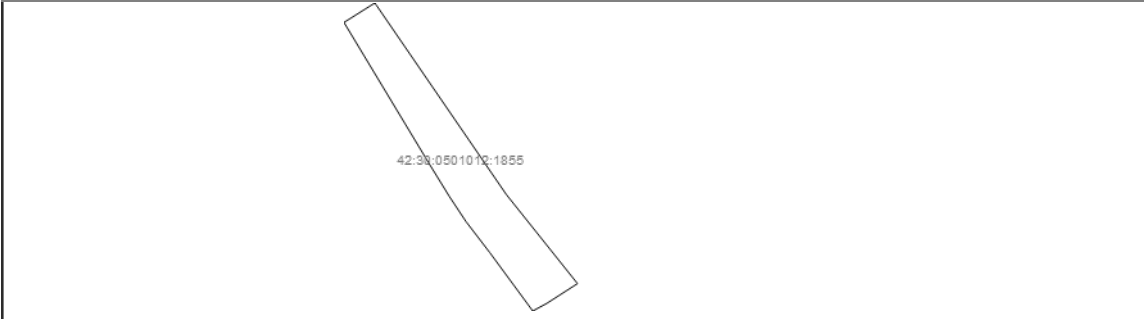
План (чертеж, схема) земельного участка			
			
Масштаб 1: данные отсутствуют	Условные обозначения:		

Государственный регистратор		ФГИС ЕГРН
полное наименование должности	подпись	инициалы, фамилия

М.П.

Выписка из Единого государственного реестра недвижимости об объекте недвижимости
Описание местоположения земельного участка

Земельный участок			
(вид объекта недвижимости)			
Лист № _____	Раздела <u>3</u>	Всего листов раздела <u>3</u> : _____	Всего разделов: _____
03.11.2020 № 99/2020/357790698			
Кадастровый номер:		42:30:0501012:1855	

План (чертеж, схема) земельного участка			
			
Масштаб 1: данные отсутствуют	Условные обозначения:		

Государственный регистратор		ФГИС ЕГРН
полное наименование должности	подпись	инициалы, фамилия

М.П.

Выписка из Единого государственного реестра недвижимости об объекте недвижимости
Описание местоположения земельного участка

Земельный участок			
(вид объекта недвижимости)			
Лист № ____	Раздела 3.1	Всего листов раздела 3.1 : ____	Всего разделов: ____
03.11.2020 № 99/2020/357790698			
Кадастровый номер:		42:30:0501012:1855	

Описание местоположения границ земельного участка							
Номер п/п	Номер точки		Дирекционный угол	Горизонтальное проложение, м	Описание закрепления на местности	Кадастровые номера смежных участков	Сведения об адресах правообладателей смежных земельных участков
	начальная	конечная					
1	2	3	4	5	6	7	8
1	1	2	данные отсутствуют	данные отсутствуют	данные отсутствуют	данные отсутствуют	данные отсутствуют
2	2	3	данные отсутствуют	данные отсутствуют	данные отсутствуют	данные отсутствуют	данные отсутствуют
3	3	4	данные отсутствуют	данные отсутствуют	данные отсутствуют	данные отсутствуют	данные отсутствуют
4	4	5	данные отсутствуют	данные отсутствуют	данные отсутствуют	данные отсутствуют	данные отсутствуют
5	5	6	данные отсутствуют	данные отсутствуют	данные отсутствуют	данные отсутствуют	данные отсутствуют
6	6	7	данные отсутствуют	данные отсутствуют	данные отсутствуют	данные отсутствуют	данные отсутствуют
7	7	8	данные отсутствуют	данные отсутствуют	данные отсутствуют	данные отсутствуют	данные отсутствуют
8	8	9	данные отсутствуют	данные отсутствуют	данные отсутствуют	данные отсутствуют	данные отсутствуют
9	9	10	данные отсутствуют	данные отсутствуют	данные отсутствуют	данные отсутствуют	данные отсутствуют
10	10	11	данные отсутствуют	данные отсутствуют	данные отсутствуют	данные отсутствуют	данные отсутствуют
11	11	1	данные отсутствуют	данные отсутствуют	данные отсутствуют	данные отсутствуют	данные отсутствуют

Государственный регистратор		ФГИС ЕГРН
полное наименование должности	подпись	инициалы, фамилия

М.П.

Выписка из Единого государственного реестра недвижимости об объекте недвижимости
Описание местоположения земельного участка

Земельный участок			
(вид объекта недвижимости)			
Лист № ____	Раздела 3.2	Всего листов раздела 3.2 : ____	Всего разделов: ____
03.11.2020 № 99/2020/357790698			
Кадастровый номер:		42:30:0501012:1855	

Сведения о характерных точках границы земельного участка				
Система координат				
Зона №				
Номер точки	Координаты		Описание закрепления на местности	Средняя квадратическая погрешность определения координат характерных точек границ земельного участка, м
	X	Y		
1	2	3	4	5
1	448993.49	2223402.86	-	0.09
2	448996.63	2223407.84	-	0.09
3	448996.33	2223408.05	-	0.09
4	448965.73	2223429.05	-	0.09
5	448951.34	2223440.55	-	0.09
6	448948.15	2223435.6	-	0.09
7	448946.92	2223433.33	-	0.09
8	448956.31	2223426.42	-	0.09
9	448961.34	2223422.56	-	0.09
10	448965.4	2223419.87	-	0.09
11	448970.77	2223416.56	-	0.09

Государственный регистратор		ФГИС ЕГРН
полное наименование должности	подпись	инициалы, фамилия

М.П.

Выписка из Единого государственного реестра недвижимости об объекте недвижимости
Сведения о частях земельного участка

Земельный участок			
<small>(вид объекта недвижимости)</small>			
Лист № ____ Раздела 4	Всего листов раздела 4 : ____	Всего разделов: ____	Всего листов выписки: ____
03.11.2020 № 99/2020/357790698			
Кадастровый номер:		42:30:0501012:1855	

План (чертеж, схема) части земельного участка	Учетный номер части: 42:30:0501012:1855/1
	
Масштаб 1: данные отсутствуют	Условные обозначения:

Государственный регистратор		ФГИС ЕГРН
полное наименование должности	подпись	инициалы, фамилия

М.П.

Выписка из Единого государственного реестра недвижимости об объекте недвижимости
Сведения о частях земельного участка

Земельный участок			
(вид объекта недвижимости)			
Лист № ____	Раздела 4	Всего листов раздела 4 : ____	Всего разделов: ____
03.11.2020 № 99/2020/357790698			
Кадастровый номер:		42:30:0501012:1855	

План (чертеж, схема) части земельного участка		Учетный номер части: 42:30:0501012:1855/2	
			
Масштаб 1: данные отсутствуют	Условные обозначения:		

Государственный регистратор		ФГИС ЕГРН
полное наименование должности	подпись	инициалы, фамилия

М.П.

Выписка из Единого государственного реестра недвижимости об объекте недвижимости
Сведения о частях земельного участка

Земельный участок			
(вид объекта недвижимости)			
Лист № ____	Раздела 4	Всего листов раздела 4 : ____	Всего разделов: ____
03.11.2020 № 99/2020/357790698			
Кадастровый номер:		42:30:0501012:1855	

План (чертеж, схема) части земельного участка		Учетный номер части: 42:30:0501012:1855/3	
			
Масштаб 1: данные отсутствуют	Условные обозначения:		

Государственный регистратор		ФГИС ЕГРН
полное наименование должности	подпись	инициалы, фамилия

М.П.

Выписка из Единого государственного реестра недвижимости об объекте недвижимости
Сведения о частях земельного участка

Земельный участок			
(вид объекта недвижимости)			
Лист № ____	Раздела 4	Всего листов раздела 4 : ____	Всего разделов: ____
03.11.2020 № 99/2020/357790698			
Кадастровый номер:		42:30:0501012:1855	

План (чертеж, схема) части земельного участка		Учетный номер части: 42:30:0501012:1855/4	
			
Масштаб 1: данные отсутствуют	Условные обозначения:		

Государственный регистратор		ФГИС ЕГРН
полное наименование должности	подпись	инициалы, фамилия

М.П.

Выписка из Единого государственного реестра недвижимости об объекте недвижимости
Сведения о частях земельного участка

Земельный участок			
<small>(вид объекта недвижимости)</small>			
Лист № ____ Раздела 4.1	Всего листов раздела 4.1 : ____	Всего разделов: ____	Всего листов выписки: ____
03.11.2020 № 99/2020/357790698			
Кадастровый номер:		42:30:0501012:1855	

Учетный номер части	Площадь (м ²)	Содержание ограничения в использовании или ограничения права на объект недвижимости или обременения объекта недвижимости
1	2	3
1	246	Ограничения прав на земельный участок, предусмотренные статьей 56 Земельного кодекса Российской Федерации, 42.00.2.333, Водный кодекс Российской Федерации № 74-ФЗ от 03.06.2006
2	246	Ограничения прав на земельный участок, предусмотренные статьей 56 Земельного кодекса Российской Федерации, 42.00.2.330, Водный кодекс Российской Федерации № 74-ФЗ от 03.06.2006
3	19	Ограничения прав на земельный участок, предусмотренные статьей 56 Земельного кодекса Российской Федерации, 42.30.2.295, Постановление Правительства Российской Федерации № 160 от 24.02.2009
4	19	Ограничения прав на земельный участок, предусмотренные статьей 56 Земельного кодекса Российской Федерации, 42.30.2.292, О порядке установления охранных зон объектов электросетевого хозяйства и особых условий использования земельных участков, расположенных в границах таких зон № 160 от 24.02.2009

Государственный регистратор		ФГИС ЕГРН
полное наименование должности	подпись	инициалы, фамилия

М.П.

Выписка из Единого государственного реестра недвижимости об объекте недвижимости
Сведения о частях земельного участка

Земельный участок				
<small>(вид объекта недвижимости)</small>				
Лист № ____ Раздела 4.2		Всего листов раздела 4.2 : ____		Всего разделов: ____
03.11.2020 № 99/2020/357790698				
Кадастровый номер:			42:30:0501012:1855	
Сведения о характерных точках границы части (частей) земельного участка				
Учетный номер части: 1				
Система координат: МСК 42 (Кемеровская область зона 2)				
Зона №				
Номер точки	Координаты, м		Описание закрепления на местности	Средняя квадратическая погрешность определения координат характерных точек границы части земельного участка, м
	X	Y		
1	2	3	4	5
4	448965.73	2223429.05	-	0.09
5	448951.34	2223440.55	-	0.09
6	448948.15	2223435.6	-	0.09
7	448946.92	2223433.33	-	0.09
8	448956.31	2223426.42	-	0.09
9	448961.34	2223422.56	-	0.09
10	448965.4	2223419.87	-	0.09
11	448970.77	2223416.56	-	0.09
12	448975.85	2223422.11	данные отсутствуют	данные отсутствуют
12	448975.85	2223422.11	данные отсутствуют	данные отсутствуют
13	448972.62	2223415.44	данные отсутствуют	данные отсутствуют
Государственный регистратор			ФГИС ЕГРН	
полное наименование должности			подпись	
			инициалы, фамилия	

М.П.

Выписка из Единого государственного реестра недвижимости об объекте недвижимости
Сведения о частях земельного участка

Земельный участок				
<small>(вид объекта недвижимости)</small>				
Лист № ____	Раздела 4.2	Всего листов раздела 4.2 : ____	Всего разделов: ____	Всего листов выписки: ____
03.11.2020 № 99/2020/357790698				
Кадастровый номер:			42:30:0501012:1855	
Сведения о характерных точках границы части (частей) земельного участка				
Учетный номер части: 2				
Система координат: МСК-42, зона 2				
Зона №				
Номер точки	Координаты, м		Описание закрепления на местности	Средняя квадратическая погрешность определения координат характерных точек границы части земельного участка, м
	X	Y		
1	2	3	4	5
4	448965.73	2223429.05	-	0.09
5	448951.34	2223440.55	-	0.09
6	448948.15	2223435.6	-	0.09
7	448946.92	2223433.33	-	0.09
8	448956.31	2223426.42	-	0.09
9	448961.34	2223422.56	-	0.09
10	448965.4	2223419.87	-	0.09
11	448970.77	2223416.56	-	0.09
12	448975.85	2223422.11	данные отсутствуют	данные отсутствуют
12	448975.85	2223422.11	данные отсутствуют	данные отсутствуют
13	448972.62	2223415.44	данные отсутствуют	данные отсутствуют
Государственный регистратор			ФГИС ЕГРН	
полное наименование должности			подпись	
			инициалы, фамилия	

М.П.

Выписка из Единого государственного реестра недвижимости об объекте недвижимости
Сведения о частях земельного участка

Земельный участок				
<small>(вид объекта недвижимости)</small>				
Лист № ____ Раздела 4.2		Всего листов раздела 4.2 : ____		Всего разделов: ____
03.11.2020 № 99/2020/357790698				
Кадастровый номер:			42:30:0501012:1855	
Сведения о характерных точках границы части (частей) земельного участка				
Учетный номер части: 3				
Система координат: МСК 42 (Кемеровская область зона 2)				
Зона №				
Номер точки	Координаты, м		Описание закрепления на местности	Средняя квадратическая погрешность определения координат характерных точек границы части земельного участка, м
	X	Y		
1	2	3	4	5
5	448951.34	2223440.55	-	0.09
6	448948.15	2223435.6	-	0.09
7	448946.92	2223433.33	-	0.09
14	448953.38	2223438.92	данные отсутствуют	данные отсутствуют
14	448953.38	2223438.92	данные отсутствуют	данные отсутствуют
15	448948.38	2223432.25	данные отсутствуют	данные отсутствуют
Государственный регистратор			ФГИС ЕГРН	
полное наименование должности			подпись	
			инициалы, фамилия	

М.П.

Выписка из Единого государственного реестра недвижимости об объекте недвижимости
Сведения о частях земельного участка

Земельный участок				
<small>(вид объекта недвижимости)</small>				
Лист № ____ Раздела 4.2		Всего листов раздела 4.2 : ____		Всего разделов: ____
03.11.2020 № 99/2020/357790698				
Кадастровый номер:			42:30:0501012:1855	
Сведения о характерных точках границы части (частей) земельного участка				
Учетный номер части: 4				
Система координат: МСК 42 (Кемеровская область зона 2)				
Зона №				
Номер точки	Координаты, м		Описание закрепления на местности	Средняя квадратическая погрешность определения координат характерных точек границы части земельного участка, м
	X	Y		
1	2	3	4	5
5	448951.34	2223440.55	-	0.09
6	448948.15	2223435.6	-	0.09
7	448946.92	2223433.33	-	0.09
14	448953.38	2223438.92	данные отсутствуют	данные отсутствуют
14	448953.38	2223438.92	данные отсутствуют	данные отсутствуют
15	448948.38	2223432.25	данные отсутствуют	данные отсутствуют
Государственный регистратор			ФГИС ЕГРН	
полное наименование должности			подпись	
			инициалы, фамилия	

М.П.

КАДАСТРОВАЯ ВЫПИСКА О ЗЕМЕЛЬНОМ УЧАСТКЕ

"24" октября 2020г., № **/****/*****		2	Лист № 1	3	Всего листов: 11
1	Кадастровый номер: 42:30:0501039:16				
4	Номер кадастрового квартала: 42:30:0501039				
5	Предыдущие номера:	6	Дата внесения номера в государственный кадастр недвижимости: 19.04.2006		
7					
8	Кадастровые номера объектов капитального строительства: 42:30:0501039:39				
9	Адрес (описание местоположения): установлено относительно ориентира, расположенного в границах участка.				
9	Почтовый адрес ориентира: обл. Кемеровская, г. Новокузнецк ул. Прибрежная дом 172				
10	Категория земель: Земли населённых пунктов				
11	Разрешенное использование: Под индивидуальный жилой дом с хозяйственными постройками				
12	Площадь: 740 +/- 9.52 кв. м				
13	Кадастровая стоимость: 344159.2 руб.				
14	Система координат: МСК 42 (Кемеровская область зона 2)				
Сведения о правах:					
15	Правообладатель	Вид права, номер и дата регистрации	Особые отметки	Документ	Адрес для связи с правообладателем
	Носиров Джума Шукуюлович	Собственность, № 42-42-06/094/2009-223 от 06.08.2009	—	—	Почтовый адрес и (или) адрес электронной почты, по которым осуществляется связь с правообладателем земельного участка, отсутствует
16	Особые отметки: —				
17	Характер сведений государственного кадастра недвижимости (статус записи о земельном участке): Сведения об объекте недвижимости имеют статус ранее учтенные				
Дополнительные сведения:					
18.1	Сведения о природных объектах, расположенных в пределах земельного участка: —				
18.2	Кадастровые номера участков, образованных из земельного участка: —				
19	Сведения о кадастровых инженерах: —				
<p>_____</p> <p>(подпись) М.П. (подпись) (подпись, фамилия)</p>					

КАДАСТРОВАЯ ВЫПИСКА О ЗЕМЕЛЬНОМ УЧАСТКЕ

"24" октября 2020г., № **/****/*****		2	Лист № 2	3	Всего листов: 11
1	Кадастровый номер: 42:30:0501039:16				
4	План (чертеж, схема) земельного участка:				
5	Масштаб: —				
<p>_____</p> <p>(подпись) М.П. (подпись) (подпись, фамилия)</p>					

КАДАСТРОВАЯ ВЫПИСКА О ЗЕМЕЛЬНОМ УЧАСТКЕ

"24" октября 2020г., № **/****/*****		2	Лист № 3	3	Всего листов: 11
1	Кадастровый номер: 42:30:0501039:16				
Сведения о частях земельного участка и обременениях:					
Номер п/п	Учетный номер части	Площадь (м²)	Характеристика части		
1	2	3	4		
1	—	64.58	Аренда (в том числе, субаренда), Волков В. В., 0		
2	2	30.60	Иные ограничения (обременения) прав		
3	3	7.35	Иные ограничения (обременения) прав		
4	4	7.35	Иные ограничения (обременения) прав		
4	5	29	Ограничения прав на земельный участок, предусмотренные статьей 56 Земельного кодекса Российской Федерации, 42.30.2.292, Постановление Правительства Российской Федерации № 160 от 24.02.2009		
6	6	29	Ограничения прав на земельный участок, предусмотренные статьями 56, 56.1 Земельного кодекса Российской Федерации, 42.30.2.295, Постановление Правительства Российской Федерации № 160 от 24.02.2009		
7	—	весь	Ограничения прав на земельный участок, предусмотренные статьей 56 Земельного кодекса Российской Федерации, 42.00.2.330, Водный кодекс Российской Федерации № 74-ФЗ от 03.06.2006		
8	—	весь	Ограничения прав на земельный участок, предусмотренные статьей 56 Земельного кодекса Российской Федерации, 42.00.2.333, Водный кодекс Российской Федерации № 74-ФЗ от 03.06.2006		
<p>_____</p> <p>(подпись) М.П. (подпись) (подпись, фамилия)</p>					

КАДАСТРОВАЯ ВЫПИСКА О ЗЕМЕЛЬНОМ УЧАСТКЕ

"24" октября 2020г., № **/****/*****		2	Лист № 4	3	Всего листов: 11
1	Кадастровый номер: 42:30:0501039:16				
4	План (чертеж, схема) части земельного участка: Учетный номер части: 42:30:0501039:16/1				
5	Масштаб: —				
<p>_____</p> <p>(подпись) М.П. (подпись) (подпись, фамилия)</p>					

КАДАСТРОВАЯ ВЫПИСКА О ЗЕМЕЛЬНОМ УЧАСТКЕ

"24" октября 2020г., № **/****/*****		2	Лист № 5	3	Всего листов: 11
1	Кадастровый номер: 42:30:0501039:16				
4	План (чертеж, схема) части земельного участка: Учетный номер части: 42:30:0501039:16/2				
5	Масштаб: —				
<p>_____</p> <p>(подпись) М.П. (подпись) (подпись, фамилия)</p>					

КАДАСТРОВАЯ ВЫПИСКА О ЗЕМЕЛЬНОМ УЧАСТКЕ

"24" октября 2020г., № **/****/*****		2	Лист № 6	3	Всего листов: 11
1	Кадастровый номер: 42:30:0501039:16				
4	План (чертеж, схема) части земельного участка: Учетный номер части: 42:30:0501039:16/3				
5	Масштаб: —				
<p>_____</p> <p>(подпись) М.П. (подпись) (подпись, фамилия)</p>					

КАДАСТРОВАЯ ВЫПИСКА О ЗЕМЕЛЬНОМ УЧАСТКЕ

"24" октября 2020г., № **/****/*****		2	Лист № 7	3	Всего листов: 11
1	Кадастровый номер: 42:30:0501039:16				
4	План (чертеж, схема) части земельного участка: Учетный номер части: 42:30:0501039:16/4				
5	Масштаб: —				
<p>_____</p> <p>(подпись) М.П. (подпись) (подпись, фамилия)</p>					

КАДАСТРОВАЯ ВЫПИСКА О ЗЕМЕЛЬНОМ УЧАСТКЕ

"24" октября 2020г., № **/****/*****		2	Лист № 8	3	Всего листов: 11
1	Кадастровый номер: 42:30:0501039:16				
4	План (чертеж, схема) части земельного участка: Учетный номер части: 42:30:0501039:16/5				
5	Масштаб: —				
<p>_____</p> <p>(подпись) М.П. (подпись) (подпись, фамилия)</p>					

КАДАСТРОВАЯ ВЫПИСКА О ЗЕМЕЛЬНОМ УЧАСТКЕ

"24" октября 2020г., № **/****/*****		2	Лист № 9	3	Всего листов: 11
1	Кадастровый номер: 42:30:0501039:16				
4	План (чертеж, схема) части земельного участка: Учетный номер части: 42:30:0501039:16/6				
5	Масштаб: —				
<p>_____</p> <p>(подпись) М.П. (подпись) (подпись, фамилия)</p>					

КАДАСТРОВАЯ ВЫПИСКА О ЗЕМЕЛЬНОМ УЧАСТКЕ

"24" октября 2020г., № **/****/*****		2	Лист № 10	3	Всего листов: 11
1	Кадастровый номер: 42:30:0501039:16				
Описание поворотных точек границы земельного участка					
Номер точки	Координаты		Описание закрепления на местности	Особые отметки (точность определения)	
	X	Y			
1	448951.76	2223521.93	4	5	
2	448972.51	2223524.61	—	—	
3	448992.99	2223524.22	—	—	
4	448988.49	2223518.18	—	—	
5	448988.32	2223518.3	—	—	
6	448987.76	2223517.48	—	—	
7	448987.89	2223517.35	—	—	
8	448968.09	2223490.8	—	—	
9	448956.07	2223507.77	—	—	
10	448958.54	2223519.68	—	—	
11	448967.09	2223521	—	—	
12	448967.46	2223518.63	—	—	
13	448969.12	2223518.87	—	—	
14	448969.48	2223516.77	—	—	
15	448967.81	2223516.5	—	—	
16	448968.21	2223514.04	—	—	
17	448959.66	2223512.73	—	—	
18	448960.74	2223511.8	—	—	
19	448961.28	2223508.83	—	—	
20	448962.11	2223509	—	—	
21	448967.67	2223506.76	—	—	
22	448957.64	2223505.6	—	—	
23	448956.08	2223507.78	—	—	
24	448955.13	2223510.92	—	—	
25	448971.43	2223510.15	—	—	
26	448968.76	2223509.7	—	—	
27	448968.38	2223512.84	—	—	
28	448971.05	2223512.84	—	—	
29	448960.46	2223501.58	—	—	
30	448952.89	2223522.08	—	—	
<p>_____</p> <p>(подпись) М.П. (подпись) (подпись, фамилия)</p>					

КАДАСТРОВАЯ ВЫПИСКА О ЗЕМЕЛЬНОМ УЧАСТКЕ

"24" октября 2020г., № **/****/*****		2	Лист № 11	3	Всего листов: 11
1	Кадастровый номер: 42:30:0501039:16				
Описание поворотных точек границы земельного участка					
Номер точки	Координаты		Описание закрепления на местности	Особые отметки (точность определения)	
	X	Y			
1	448953.67	2223519.63	4	5	
31	448953.67	2223519.63	—	1.9	
<p>_____</p> <p>(подпись) М.П. (подпись) (подпись, фамилия)</p>					

КАДАСТРОВАЯ ВЫПИСКА О ЗЕМЕЛЬНОМ УЧАСТКЕ

"23" октября 2020г. № **/****/*****

1	Кадастровый номер:	42:30:0501039:17	2	Лист № 1	3	Всего листов: 7
4	Номер кадастрового квартала:	42:30:0501039				
5	Предыдущие номера:	6	Дата внесения номера в государственный кадастр недвижимости: 27.09.2005			
7	—					
8	Кадастровые номера объектов капитального строительства: —					
9	Адрес (описание местоположения): установлено относительно ориентира, расположенного в границах участка. Почтовый адрес ориентира: обл. Кемеровская г. Новокузнецк ул. Прибрежная дом 170					
10	Категория земель: Земли населённых пунктов					
11	Разрешенное использование: Под жилую застройку индивидуальную					
12	Площадь: 819 +/- 10.02 кв. м					
13	Кадастровая стоимость: 380900.52 руб.					
14	Система координат: МСК 42 (Кемеровская область зона 2)					
Сведения о правах:						
15	Правообладатель	Вид права, номер и дата регистрации	Особые отметки	Документ	Адрес для связи с правообладателем	
	Могильницкий Юрий Николаевич	Собственность, № 42-42-06/113/2012-004 от 23.08.2012	—	—	Почтовый адрес и (или) адрес электронной почты, по которым осуществляется связь с правообладателем земельного участка, отсутствует	
16	Особые отметки: —					
17	Характер сведений государственного кадастра недвижимости (статус записи о земельном участке): Сведения об объекте недвижимости имеют статус ранее учтенные					
Дополнительные сведения:						
18.1	Сведения о природных объектах, расположенных в пределах земельного участка: —					
18.2	Кадастровые номера участков, образованных из земельного участка: —					
19	Сведения о кадастровых инженерах: Краскова Анна Анатольевна №42-11-189, МП "Центр градостроительства и землеустройства" (МП "ЦГиЗ")					

(наименование должности)

М.П.

(подпись)

(инициалы, фамилия)

КАДАСТРОВАЯ ВЫПИСКА О ЗЕМЕЛЬНОМ УЧАСТКЕ

"23" октября 2020г. № **/****/*****

1	Кадастровый номер:	42:30:0501039:17	2	Лист № 2	3	Всего листов: 7
4	План (чертеж, схема) земельного участка:					
5	Масштаб: —					

(наименование должности)

М.П.

(подпись)

(инициалы, фамилия)

КАДАСТРОВАЯ ВЫПИСКА О ЗЕМЕЛЬНОМ УЧАСТКЕ

"23" октября 2020г. № **/****/*****

1	Кадастровый номер:	42:30:0501039:17	2	Лист № 3	3	Всего листов: 7
Сведения о частях земельного участка и обременениях:						
4	Номер п/п	Учетный номер части	Площадь (м ²)	Характеристика части		
	1	2	3	4		
	1	1	29	Иные ограничения (обременения) прав, Временные. Дата истечения срока действия временного характера - 12.01.2017		
	2	2	20	Ограничения прав на земельный участок, предусмотренные статьей 56 Земельного кодекса Российской Федерации, 42.30.2.292, Постановление Правительства Российской Федерации № 160 от 24.02.2009		
	3	3	20	Ограничения прав на земельный участок, предусмотренные статьями 56, 56.1 Земельного кодекса Российской Федерации, 42.30.2.295, Постановление Правительства Российской Федерации № 160 от 24.02.2009		
	4	—	весь	Ограничения прав на земельный участок, предусмотренные статьей 56 Земельного кодекса Российской Федерации, 42.00.2.330, Водный кодекс Российской Федерации № 74-ФЗ от 03.06.2006		
5	—	весь	Ограничения прав на земельный участок, предусмотренные статьей 56 Земельного кодекса Российской Федерации, 42.00.2.333, Водный кодекс Российской Федерации № 74-ФЗ от 03.06.2006			

(наименование должности)

М.П.

(подпись)

(инициалы, фамилия)

КАДАСТРОВАЯ ВЫПИСКА О ЗЕМЕЛЬНОМ УЧАСТКЕ

"23" октября 2020г. № **/****/*****

1	Кадастровый номер:	42:30:0501039:17	2	Лист № 4	3	Всего листов: 7
4	План (чертеж, схема) части земельного участка: Учетный номер части: 42:30:0501039:17/1					
5	Масштаб: —					

(наименование должности)

М.П.

(подпись)

(инициалы, фамилия)

КАДАСТРОВАЯ ВЫПИСКА О ЗЕМЕЛЬНОМ УЧАСТКЕ

"23" октября 2020г. № **/****/*****

1	Кадастровый номер:	42:30:0501039:17	2	Лист № 5	3	Всего листов: 7
4	План (чертеж, схема) части земельного участка: Учетный номер части: 42:30:0501039:17/2					
5	Масштаб: —					

(наименование должности)

М.П.

(подпись)

(инициалы, фамилия)

КАДАСТРОВАЯ ВЫПИСКА О ЗЕМЕЛЬНОМ УЧАСТКЕ

"23" октября 2020г. № **/****/*****

1	Кадастровый номер:	42:30:0501039:17	2	Лист № 6	3	Всего листов: 7
4	План (чертеж, схема) части земельного участка: Учетный номер части: 42:30:0501039:17/3					
5	Масштаб: —					

(наименование должности)

М.П.

(подпись)

(инициалы, фамилия)

КАДАСТРОВАЯ ВЫПИСКА О ЗЕМЕЛЬНОМ УЧАСТКЕ

"23" октября 2020г. № **/****/*****

1	Кадастровый номер:	42:30:0501039:17	2	Лист № 7	3	Всего листов: 7
Описание поворотных точек границ земельного участка						
4	Номер точки	Координаты		Описание закрепления на местности	Особые отметки (точность определения)	
		X	Y			
		1	2	3	4	5
	1	448951.76	2223521.93	—	—	
	2	448972.51	2223524.61	—	—	
	3	448992.97	2223524.22	—	—	
	4	449005.26	2223542.18	—	—	
	5	448997.86	2223541.71	—	0.1	
	6	448950.85	2223538.7	—	—	
	7	448949.88	2223538.53	—	0.1	
	8	448946.49	2223537.92	—	—	
	9	448961.74	2223526.26	—	0.1	
	10	448960.69	2223532.58	—	0.1	
	11	448956.24	2223531.89	—	0.1	
	12	448957.35	2223525.48	—	0.1	
13	448952.89	2223522.08	—	—		
14	448947.78	2223538.15	—	—		

(наименование должности)

М.П.

(подпись)

(инициалы, фамилия)

КАДАСТРОВАЯ ВЫПИСКА О ЗЕМЕЛЬНОМ УЧАСТКЕ

"23" октября 2020г. № **/****/*****

1	Кадастровый номер:	42:30:0501039:29	2	Лист №	1	3	Всего листов:	5
4	Номер кадастрового квартала:	42:30:0501039						
5	Предыдущие номера:			6	Дата внесения номера в государственный кадастр недвижимости: 06.11.2005			
7	—							
8	Кадастровые номера объектов капитального строительства: —							
9	Адрес (описание местоположения): установлено относительно ориентира, расположенного в границах участка. Почтовый адрес ориентира: Кемеровская область, г Новокузнецк, ул Прибрежная, д 168							
10	Категория земель: Земли населённых пунктов							
11	Разрешенное использование: индивидуальное домовладение							
12	Площадь: 900 +/- 10 кв. м							
13	Кадастровая стоимость: 418572 руб.							
14	Система координат: МСК 42 (Кемеровская область зона 2)							
Сведения о правах:								
15	Правообладатель	Вид права, номер и дата регистрации	Особые отметки	Документ	Адрес для связи с правообладателем			
	Сметанников Александр Васильевич	Собственность, № 42-42-06/163/2013-038 от 23.09.2013	—	—	Почтовый адрес и (или) адрес электронной почты, по которым осуществляется связь с правообладателем земельного участка, отсутствует			
16	Особые отметки: —							
17	Характер сведений государственного кадастра недвижимости (статус записи о земельном участке): Сведения об объекте недвижимости имеют статус ранее учтенные							
Дополнительные сведения:								
18	18.1	Сведения о природных объектах, расположенных в пределах земельного участка: —						
	18.2	Кадастровые номера участков, образованных из земельного участка: —						
19	Сведения о кадастровых инженерах: Погиба Светлана Сергеевна №42-11-190, МП "ЦГ и З"							

(наименование должности)

М.П.

(подпись)

(инициалы, фамилия)

КАДАСТРОВАЯ ВЫПИСКА О ЗЕМЕЛЬНОМ УЧАСТКЕ

"23" октября 2020г. № **/****/*****

1	Кадастровый номер:	42:30:0501039:29	2	Лист №	2	3	Всего листов:	5
4	План (чертеж, схема) земельного участка:							
5	Масштаб: —							

(наименование должности)

М.П.

(подпись)

(инициалы, фамилия)

КАДАСТРОВАЯ ВЫПИСКА О ЗЕМЕЛЬНОМ УЧАСТКЕ

"23" октября 2020г. № **/****/*****

1	Кадастровый номер:	42:30:0501039:29	2	Лист №	3	3	Всего листов:	5
Сведения о частях земельного участка и обременениях:								
4	Номер п/п	Учетный номер части	Площадь (м ²)	Характеристика части				
	1	2	3	4				
	1	—	весь	Аренда (в том числе, субаренда), 0				
	2	2	50	Иные ограничения (обременения) прав, Временные. Дата истечения срока действия временного характера - 15.06.2017				
	3	—	весь	Ограничения прав на земельный участок, предусмотренные статьей 56 Земельного кодекса Российской Федерации, 42.00.2.330, Водный кодекс Российской Федерации № 74-ФЗ от 03.06.2006				
4	—	весь	Ограничения прав на земельный участок, предусмотренные статьей 56 Земельного кодекса Российской Федерации, 42.00.2.333, Водный кодекс Российской Федерации № 74-ФЗ от 03.06.2006					

(наименование должности)

М.П.

(подпись)

(инициалы, фамилия)

КАДАСТРОВАЯ ВЫПИСКА О ЗЕМЕЛЬНОМ УЧАСТКЕ

"23" октября 2020г. № **/****/*****

1	Кадастровый номер:	42:30:0501039:29	2	Лист №	4	3	Всего листов:	5
4	План (чертеж, схема) части земельного участка: Учетный номер части: 42:30:0501039:29/2							
5	Масштаб: —							

(наименование должности)

М.П.

(подпись)

(инициалы, фамилия)

КАДАСТРОВАЯ ВЫПИСКА О ЗЕМЕЛЬНОМ УЧАСТКЕ

"23" октября 2020г. № **/****/*****

1	Кадастровый номер:	42:30:0501039:29	2	Лист №	5	3	Всего листов:	5
Описание поворотных точек границ земельного участка								
4	Номер точки	Координаты		Описание закрепления на местности	Особые отметки (точность определения)			
		X	Y					
	1	2	3	4	5			
	1	449006.6	2223542.24	—	0.1			
	2	449013.88	2223551.66	—	—			
	3	449004.89	2223556.63	—	—			
	4	449001.61	2223557.47	—	—			
	5	448983.14	2223556.82	—	—			
	6	448974.24	2223556.4	—	0.1			
	7	448965.41	2223554.86	—	0.1			
	8	448956.56	2223553.86	—	0.1			
	9	448952.8	2223553.96	—	0.1			
	10	448948.06	2223553.47	—	0.1			
	11	448949.88	2223538.53	—	0.1			
	12	448950.85	2223538.7	—	—			
	13	448969.04	2223541.2	—	0.1			
	14	448977.73	2223541.79	—	0.1			
	15	448993.9	2223542.21	—	0.1			
	16	448997.86	2223541.71	—	0.1			
	17	449005.26	2223542.18	—	—			
	18	448961.78	2223540.92	—	0.1			
19	448960.95	2223548.32	—	0.1				
20	448954.29	2223547.58	—	0.1				
21	448955.12	2223540.19	—	0.1				

(наименование должности)

М.П.

(подпись)

(инициалы, фамилия)

КАДАСТРОВАЯ ВЫПИСКА О ЗЕМЕЛЬНОМ УЧАСТКЕ

"22" октября 2020г. № **/****/*****

1	Кадастровый номер:	42:30:0501039:36	2	Лист № 1	3	Всего листов: 5
4	Номер кадастрового квартала:	42:30:0501039				
5	Предыдущие номера:	—	6	Дата внесения номера в государственный кадастр недвижимости: 10.02.2010		
7	Кадастровые номера объектов капитального строительства: —					
9	Адрес (описание местоположения): установлено относительно ориентира, расположенного в границах участка. Почтовый адрес ориентира: Кемеровская область, г Новокузнецк, ул Фесковская, д 151					
10	Категория земель: Земли населённых пунктов					
11	Разрешенное использование: индивидуальная жилая застройка					
12	Площадь: 1215 +/- 12 кв. м					
13	Кадастровая стоимость: 565072.2 руб.					
14	Система координат: МСК 42 (Кемеровская область зона 2)					
Сведения о правах:						
15	Правообладатель	Вид права, номер и дата регистрации	Особые отметки	Документ	Адрес для связи с правообладателем	
	Огородникова Галина Ефимовна	Собственность, № 42-42/006-42/206/154/2016-271/2 от 27.06.2016	—	—	Почтовый адрес и (или) адрес электронной почты, по которым осуществляется связь с правообладателем земельного участка, отсутствует	
16	Особые отметки: Сведения о видах разрешенного использования имеют статус «Актуальные незасвидетельствованные». Право (ограничение права, обременение объекта недвижимости) зарегистрировано на данный объект недвижимости с видами разрешенного использования «Для иных видов жилой застройки».					
17	Характер сведений государственного кадастра недвижимости (статус записи о земельном участке): Сведения об объекте недвижимости имеют статус учтенные					
Дополнительные сведения:						
18.1	Сведения о природных объектах, расположенных в пределах земельного участка: —					
18.2	Кадастровые номера участков, образованных из земельного участка: —					
19	Сведения о кадастровых инженерах: —					

(наименование должности)

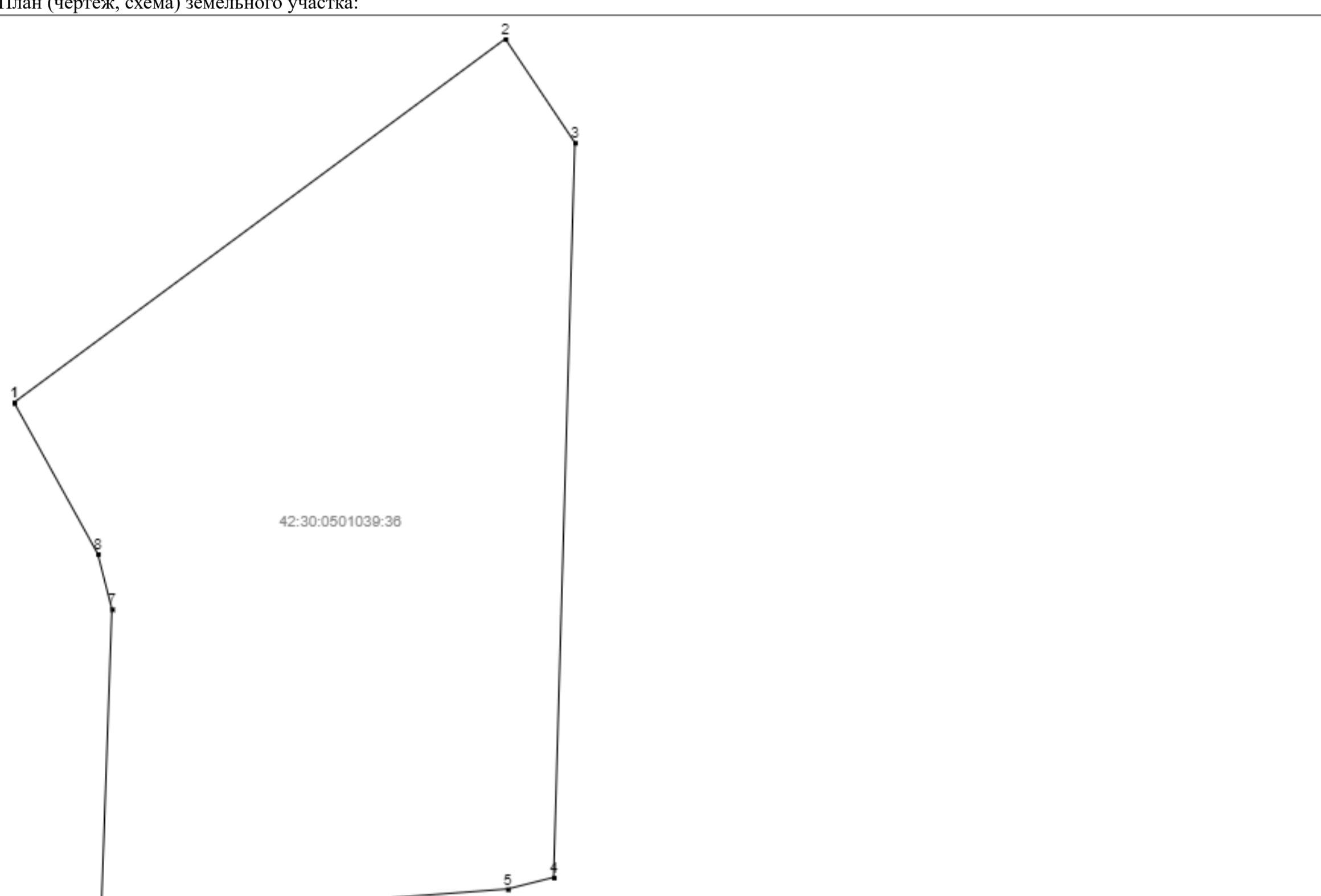
М.П.

(подпись)

(инициалы, фамилия)

КАДАСТРОВАЯ ВЫПИСКА О ЗЕМЕЛЬНОМ УЧАСТКЕ

"22" октября 2020г. № **/****/*****

1	Кадастровый номер:	42:30:0501039:36	2	Лист № 2	3	Всего листов: 5
4	План (чертеж, схема) земельного участка:					
						
5	Масштаб: —					

(наименование должности)

М.П.

(подпись)

(инициалы, фамилия)

КАДАСТРОВАЯ ВЫПИСКА О ЗЕМЕЛЬНОМ УЧАСТКЕ

"22" октября 2020г. № **/****/*****

1	Кадастровый номер:	42:30:0501039:36	2	Лист № 3	3	Всего листов: 5
Сведения о частях земельного участка и обременениях:						
4	Номер п/п	Учетный номер части	Площадь (м ²)	Характеристика части		
	1	1	74	Иные ограничения (обременения) прав, Временные. Дата истечения срока действия временного характера - 11.02.2015		
	2	—	весь	Ограничения прав на земельный участок, предусмотренные статьей 56 Земельного кодекса Российской Федерации, 42.00.2.333, Водный кодекс Российской Федерации № 74-ФЗ от 03.06.2006		
	3	—	весь	Ограничения прав на земельный участок, предусмотренные статьей 56 Земельного кодекса Российской Федерации, 42.00.2.330, Водный кодекс Российской Федерации № 74-ФЗ от 03.06.2006		

(наименование должности)


М.П.

(подпись)

(инициалы, фамилия)

КАДАСТРОВАЯ ВЫПИСКА О ЗЕМЕЛЬНОМ УЧАСТКЕ

"22" октября 2020г. № **/****/*****

1	Кадастровый номер:	42:30:0501039:36	2	Лист № 4	3	Всего листов: 5
4	План (чертеж, схема) части земельного участка:		Учетный номер части: 42:30:0501039:36/1			
						
5	Масштаб: —					

(наименование должности)

М.П.

(подпись)

(инициалы, фамилия)

КАДАСТРОВАЯ ВЫПИСКА О ЗЕМЕЛЬНОМ УЧАСТКЕ

"22" октября 2020г. № **/****/*****

1	Кадастровый номер:	42:30:0501039:36	2	Лист № 5	3	Всего листов: 5
Описание поворотных точек границы земельного участка						
4	Номер точки	Координаты		Описание закрепления на местности	Особые отметки (точность определения)	
		X	Y			
	1	2	3	4	5	
	1	449013.88	2223551.66	—	0.1	
	2	449035.48	2223580.83	—	0.1	
	3	449029.32	2223584.96	—	0.1	
	4	448985.67	2223583.7	—	0.1	
	5	448984.98	2223580.97	—	—	
	6	448983.14	2223556.82	—	0.1	
	7	449001.61	2223557.47	—	0.1	
	8	449004.89	2223556.63	—	0.1	
	9	449013.66	2223554.28	—	0.1	
10	449016.71	2223562.32	—	0.1		
11	449008.7	2223565.46	—	0.1		
12	449005.57	2223557.42	—	0.1		

(наименование должности)

М.П.

(подпись)

(инициалы, фамилия)

КАДАСТРОВАЯ ВЫПИСКА О ЗЕМЕЛЬНОМ УЧАСТКЕ

"22" октября 2020г. № **/****/*****

1	Кадастровый номер:	42:30:0501039:27	2	Лист № 1	3	Всего листов: 7
4	Номер кадастрового квартала: 42:30:0501039					
5	Предыдущие номера:	6	Дата внесения номера в государственный кадастр недвижимости: 06.11.2005			
7	—					
8	Кадастровые номера объектов капитального строительства: 42:30:0501039:40					
9	Адрес (описание местоположения): установлено относительно ориентира, расположенного в границах участка. Почтовый адрес ориентира: Кемеровская область, г Новокузнецк, ул Прибрежная, д 164					
10	Категория земель: Земли населённых пунктов					
11	Разрешенное использование: индивидуальное домовладение					
12	Площадь: 1031 +/- 11 кв. м					
13	Кадастровая стоимость: 479497,48 руб.					
14	Система координат: МСК 42 (Кемеровская область зона 2)					
Сведения о правах:						
15	Правообладатель	Вид права, номер и дата регистрации	Особые отметки	Документ	Адрес для связи с правообладателем	
	Глухов Андрей Григорьевич	Собственность, № 42-42-06/034/2010-374 от 05.04.2010	—	—	Почтовый адрес и (или) адрес электронной почты, по которым осуществляется связь с правообладателем земельного участка, отсутствует	
16	Особые отметки: Сведения о видах разрешенного использования имеют статус «Актуальные незазасвидетельствованные». Право (ограничение права, обременение объекта недвижимости) зарегистрировано на данный объект недвижимости с видами разрешенного использования «Для иных видов жилой застройки».					
17	Характер сведений государственного кадастра недвижимости (статус записи о земельном участке): Сведения об объекте недвижимости имеют статус ранее учтенные					
Дополнительные сведения:						
18.1	Сведения о природных объектах, расположенных в пределах земельного участка: —					
18.2	Кадастровые номера участков, образованных из земельного участка: —					
19	Сведения о кадастровых инженерах: —					

(наименование должности)

М.П.

(подпись)

(инициалы, фамилия)

КАДАСТРОВАЯ ВЫПИСКА О ЗЕМЕЛЬНОМ УЧАСТКЕ

"22" октября 2020г. № **/****/*****

1	Кадастровый номер:	42:30:0501039:27	2	Лист № 2	3	Всего листов: 7
4	План (чертеж, схема) земельного участка:					
5	Масштаб: —					

(наименование должности)

М.П.

(подпись)

(инициалы, фамилия)

КАДАСТРОВАЯ ВЫПИСКА О ЗЕМЕЛЬНОМ УЧАСТКЕ

"22" октября 2020г. № **/****/*****

1	Кадастровый номер:	42:30:0501039:27	2	Лист № 3	3	Всего листов: 7
4	Сведения о частях земельного участка и обременениях:					
4	Номер п/п	Учетный номер части	Площадь (м ²)	Характеристика части		
	1	—	3	4		
	1	—	74	Аренда (в том числе, субаренда), 0		
	2	2	74	Иные ограничения (обременения) прав, Временные. Дата истечения срока действия временного характера - 30.12.2014		
	3	3	14	Ограничения прав на земельный участок, предусмотренные статьей 56 Земельного кодекса Российской Федерации, 42.30.2.292, Постановление Правительства Российской Федерации № 160 от 24.02.2009		
	4	4	14	Ограничения прав на земельный участок, предусмотренные статьями 56, 56.1 Земельного кодекса Российской Федерации, 42.30.2.295, Постановление Правительства Российской Федерации № 160 от 24.02.2009		
5	—	74	Ограничения прав на земельный участок, предусмотренные статьей 56 Земельного кодекса Российской Федерации, 42.00.2.330, Водный кодекс Российской Федерации № 74-ФЗ от 03.06.2006			
6	—	74	Ограничения прав на земельный участок, предусмотренные статьей 56 Земельного кодекса Российской Федерации, 42.00.2.333, Водный кодекс Российской Федерации № 74-ФЗ от 03.06.2006			

(наименование должности)

М.П.

(подпись)

(инициалы, фамилия)

КАДАСТРОВАЯ ВЫПИСКА О ЗЕМЕЛЬНОМ УЧАСТКЕ

"22" октября 2020г. № **/****/*****

1	Кадастровый номер:	42:30:0501039:27	2	Лист № 4	3	Всего листов: 7
4	План (чертеж, схема) части земельного участка: Учетный номер части: 42:30:0501039:27/2					
5	Масштаб: —					

(наименование должности)

М.П.

(подпись)

(инициалы, фамилия)

КАДАСТРОВАЯ ВЫПИСКА О ЗЕМЕЛЬНОМ УЧАСТКЕ

"22" октября 2020г. № **/****/*****

1	Кадастровый номер:	42:30:0501039:27	2	Лист № 5	3	Всего листов: 7
4	План (чертеж, схема) части земельного участка: Учетный номер части: 42:30:0501039:27/3					
5	Масштаб: —					

(наименование должности)

М.П.

(подпись)

(инициалы, фамилия)

КАДАСТРОВАЯ ВЫПИСКА О ЗЕМЕЛЬНОМ УЧАСТКЕ

"22" октября 2020г. № **/****/*****

1	Кадастровый номер:	42:30:0501039:27	2	Лист № 6	3	Всего листов: 7
4	План (чертеж, схема) части земельного участка: Учетный номер части: 42:30:0501039:27/4					
5	Масштаб: —					

(наименование должности)

М.П.

(подпись)

(инициалы, фамилия)

КАДАСТРОВАЯ ВЫПИСКА О ЗЕМЕЛЬНОМ УЧАСТКЕ

"22" октября 2020г. № **/****/*****

1	Кадастровый номер:	42:30:0501039:27	2	Лист № 7	3	Всего листов: 7
4	План (чертеж, схема) части земельного участка: Учетный номер части: 42:30:0501039:27/4					
4	Описание поворотных точек границ земельного участка					
	Номер точки	Координаты		Описание закрепления на местности	Особые отметки (точность определения)	
		X	Y			
	1	448984.98	2223580.97	—	0.1	
	2	448990.78	2223603.79	—	0.1	
	3	448970.48	2223604.53	—	0.1	
	4	448949.17	2223604.5	—	0.1	
	5	448942.57	2223604.32	—	0.1	
	6	448943.29	2223581.41	—	0.1	
	7	448949.35	2223581.94	—	0.1	
	8	448960.32	2223588.09	—	0.1	
	9	448959.83	2223596.8	—	0.1	
	10	448951.36	2223596.26	—	0.1	
	11	448951.88	2223587.54	—	0.1	
12	448944.29	2223581.5	—	—		
13	448942.99	2223604.33	—	—		
14	448942.88	2223602.33	—	1.9		

(наименование должности)

М.П.

(подпись)

(инициалы, фамилия)

КАДАСТРОВАЯ ВЫПИСКА О ЗЕМЕЛЬНОМ УЧАСТКЕ

"22" октября 2020г. № **/****/*****

1	Кадастровый номер:	42:30:0501039:86	2	Лист №	1	3	Всего листов:	7
4	Номер кадастрового квартала: 42:30:0501039							
5	Предыдущие номера:	6	Дата внесения номера в государственный кадастр недвижимости: 29.03.2002					
7	—							
8	Кадастровые номера объектов капитального строительства: 42:30:0501039:78							
9	Адрес (описание местоположения): Кемеровская область, г Новокузнецк, ул Прибрежная, д 162							
10	Категория земель: Земли населённых пунктов							
11	Разрешенное использование: Под индивидуальные жилые дома с хозяйственными постройками							
12	Площадь: 1052 +/- 10 кв. м							
13	Кадастровая стоимость: 489264.16 руб.							
14	Система координат: МСК 42 (Кемеровская область зона 2)							
15	Сведения о правах: Сведения о регистрации прав отсутствуют							
16	Особые отметки: —							
17	Характер сведений государственного кадастра недвижимости (статус записи о земельном участке): Сведения об объекте недвижимости имеют статус ранее учтенные							
18	Дополнительные сведения:							
18.1	Сведения о природных объектах, расположенных в пределах земельного участка: —							
18.2	Кадастровые номера участков, образованных из земельного участка: —							
19	Сведения о кадастровых инженерах: Сергеева Мария Константиновна №42-12-292							

(наименование должности)

М.П.

(подпись)

(инициалы, фамилия)

КАДАСТРОВАЯ ВЫПИСКА О ЗЕМЕЛЬНОМ УЧАСТКЕ

"22" октября 2020г. № **/****/*****

1	Кадастровый номер:	42:30:0501039:86	2	Лист №	2	3	Всего листов:	7
4	План (чертеж, схема) земельного участка:							
5	Масштаб: —							

(наименование должности)

М.П.

(подпись)

(инициалы, фамилия)

КАДАСТРОВАЯ ВЫПИСКА О ЗЕМЕЛЬНОМ УЧАСТКЕ

"22" октября 2020г. № **/****/*****

1	Кадастровый номер:	42:30:0501039:86	2	Лист №	3	3	Всего листов:	7
4	Сведения о частях земельного участка и обременениях:							
4	Номер п/п	Учетный номер части	Площадь (м ²)	Характеристика части				
	1	1	13	Ограничения прав на земельный участок, предусмотренные статьей 56 Земельного кодекса Российской Федерации, 42.30.2.292, Постановление Правительства Российской Федерации № 160 от 24.02.2009				
	2	2	13	Ограничения прав на земельный участок, предусмотренные статьями 56, 56.1 Земельного кодекса Российской Федерации, 42.30.2.295, Постановление Правительства Российской Федерации № 160 от 24.02.2009				
	3	—	весь	Ограничения прав на земельный участок, предусмотренные статьями 56, 56.1 Земельного кодекса Российской Федерации, 42.00.2.330, Водный кодекс Российской Федерации № 74-ФЗ от 03.06.2006				
4	—	весь	Ограничения прав на земельный участок, предусмотренные статьями 56, 56.1 Земельного кодекса Российской Федерации, 42.00.2.333, Водный кодекс Российской Федерации № 74-ФЗ от 03.06.2006					

(наименование должности)

М.П.

(подпись)

(инициалы, фамилия)

КАДАСТРОВАЯ ВЫПИСКА О ЗЕМЕЛЬНОМ УЧАСТКЕ

"22" октября 2020г. № **/****/*****

1	Кадастровый номер:	42:30:0501039:86	2	Лист №	4	3	Всего листов:	7
4	План (чертеж, схема) части земельного участка: Учетный номер части: 42:30:0501039:86/1							
5	Масштаб: —							

(наименование должности)

М.П.

(подпись)

(инициалы, фамилия)

КАДАСТРОВАЯ ВЫПИСКА О ЗЕМЕЛЬНОМ УЧАСТКЕ

"22" октября 2020г. № **/****/*****

1	Кадастровый номер:	42:30:0501039:86	2	Лист №	5	3	Всего листов:	7
4	План (чертеж, схема) части земельного участка: Учетный номер части: 42:30:0501039:86/2							
5	Масштаб: —							

(наименование должности)

М.П.

(подпись)

(инициалы, фамилия)

КАДАСТРОВАЯ ВЫПИСКА О ЗЕМЕЛЬНОМ УЧАСТКЕ

"22" октября 2020г. № **/****/*****

1	Кадастровый номер:	42:30:0501039:86	2	Лист №	6	3	Всего листов:	7
4	Описание местоположения границ земельного участка:							
4	Номер п/п	Номер точки	Номер точки	Дирекционный угол	Горизонтальное положение (м)	Описание закрепления на местности	Кадастровые номера смежных участков	Особые отметки
	1	1	2	4	5	6	7	8
	2	2	3	—	—	—	—	—
	3	3	4	—	—	—	—	—
	4	4	5	—	—	—	—	—
	5	5	6	—	—	—	—	—
	6	6	7	—	—	—	—	—
	7	7	8	—	—	—	—	—
	8	8	9	—	—	—	—	—
	9	9	10	—	—	—	—	—
	10	10	11	—	—	—	—	—
	11	11	12	—	—	—	—	—
	12	12	13	—	—	—	—	—
13	13	1	—	—	—	—	—	

(наименование должности)

М.П.

(подпись)

(инициалы, фамилия)

КАДАСТРОВАЯ ВЫПИСКА О ЗЕМЕЛЬНОМ УЧАСТКЕ

"22" октября 2020г. № **/****/*****

1	Кадастровый номер:	42:30:0501039:86	2	Лист №	7	3	Всего листов:	7
4	Описание поворотных точек границ земельного участка							
4	Номер точки	Координаты		Описание закрепления на местности		Особые отметки (точность определения)		
		X	Y					
	1	449028.96	2223601.77	—	—	0.09		
	2	449029.04	2223616.78	—	—	0.09		
	3	449019.12	2223616.31	—	—	0.09		
	4	449009.9	2223615.69	—	—	0.09		
	5	448968.71	2223615.27	—	—	0.09		
	6	448962.58	2223615.32	—	—	0.09		
	7	448959.39	2223615.47	—	—	0.09		
	8	448944.2	2223616.76	—	—	0.09		
	9	448941.99	2223617.29	—	—	0.09		
	10	448942.57	2223604.32	—	—	0.09		
	11	448949.17	2223604.5	—	—	0.09		
	12	448970.48	2223604.53	—	—	0.09		
	13	448990.78	2223603.79	—	—	0.09		
14	448942.99	2223604.33	—	—	—			
15	448943.65	2223616.89	—	—	—			

(наименование должности)

М.П.

(подпись)

(инициалы, фамилия)

КАДАСТРОВАЯ ВЫПИСКА О ЗЕМЕЛЬНОМ УЧАСТКЕ

"24" октября 2020г. № **/****/*****

1	Кадастровый номер: 42:30:0501039:25	2	Лист № 1	3	Всего листов: 7
4	Номер кадастрового квартала: 42:30:0501039				
5	Предельные номера: 42:30:05 01 039:0007	6	Дата внесения номера в государственный кадастр недвижимости: 06.11.2005		
7	—				
8	Кадастровые номера объектов капитального строительства: —				
9	Адрес (описание местоположения): Кемеровская область, г Новокузнецк, ул Прибрежная, д 160				
10	Категория земель: Земли населённых пунктов				
11	Разрешенное использование: индивидуальное домовладение				
12	Площадь: 1105 +/- 10 кв. м				
13	Кадастровая стоимость: 513913.4 руб.				
14	Система координат: МСК 42 (Кемеровская область зона 2)				
Сведения о правах:					
15	Правообладатель	Вид права, номер и дата регистрации	Особые отметки	Документ	Адрес для связи с правообладателем
	Баженов Валерий Николаевич	Собственность, № 42-42-06/027/2014-051 от 20.02.2014	—	—	Почтовый адрес и (или) адрес электронной почты, по которым осуществляется связь с правообладателем земельного участка, отсутствует
16	Особые отметки: —				
17	Характер сведений государственного кадастра недвижимости (статус записи о земельном участке): Сведения об объекте недвижимости имеют статус ранее учтенные				
Дополнительные сведения:					
18.1	Сведения о природных объектах, расположенных в пределах земельного участка: —				
18.2	Кадастровые номера участков, образованных из земельного участка: —				
19	Сведения о кадастровых инженерах: Погиба Светлана Сергеевна №42-11-190, МП "ЦГ и З"				

(наименование должности)

М.П.

(подпись)

(инициалы, фамилия)

КАДАСТРОВАЯ ВЫПИСКА О ЗЕМЕЛЬНОМ УЧАСТКЕ

"24" октября 2020г. № **/****/*****

1	Кадастровый номер: 42:30:0501039:25	2	Лист № 2	3	Всего листов: 7
4	План (чертеж, схема) земельного участка:				
5	Масштаб: —				

(наименование должности)

М.П.

(подпись)

(инициалы, фамилия)

КАДАСТРОВАЯ ВЫПИСКА О ЗЕМЕЛЬНОМ УЧАСТКЕ

"24" октября 2020г. № **/****/*****

1	Кадастровый номер: 42:30:0501039:25	2	Лист № 3	3	Всего листов: 7
Сведения о частях земельного участка и обременениях:					
4	Номер п/п	Учетный номер части	Площадь (м ²)	Характеристика части	
	1	1	21	Ограничения прав на земельный участок, предусмотренные статьей 56 Земельного кодекса Российской Федерации, 42.30.2.292, Постановление Правительства Российской Федерации № 160 от 24.02.2009	
	2	2	21	Ограничения прав на земельный участок, предусмотренные статьями 56, 56.1 Земельного кодекса Российской Федерации, 42.30.2.295, Постановление Правительства Российской Федерации № 160 от 24.02.2009	
	3	—	весь	Ограничения прав на земельный участок, предусмотренные статьей 56 Земельного кодекса Российской Федерации, 42.00.2.330, Водный кодекс Российской Федерации № 74-ФЗ от 03.06.2006	
4	—	весь	Ограничения прав на земельный участок, предусмотренные статьей 56 Земельного кодекса Российской Федерации, 42.00.2.333, Водный кодекс Российской Федерации № 74-ФЗ от 03.06.2006		

(наименование должности)

М.П.

(подпись)

(инициалы, фамилия)

КАДАСТРОВАЯ ВЫПИСКА О ЗЕМЕЛЬНОМ УЧАСТКЕ

"24" октября 2020г. № **/****/*****

1	Кадастровый номер: 42:30:0501039:25	2	Лист № 4	3	Всего листов: 7
4	План (чертеж, схема) части земельного участка:		Учетный номер части: 42:30:0501039:25/1		
5	Масштаб: —				

(наименование должности)

М.П.

(подпись)

(инициалы, фамилия)

КАДАСТРОВАЯ ВЫПИСКА О ЗЕМЕЛЬНОМ УЧАСТКЕ

"24" октября 2020г. № **/****/*****

1	Кадастровый номер: 42:30:0501039:25	2	Лист № 5	3	Всего листов: 7
4	План (чертеж, схема) части земельного участка:		Учетный номер части: 42:30:0501039:25/2		
5	Масштаб: —				

(наименование должности)

М.П.

(подпись)

(инициалы, фамилия)

КАДАСТРОВАЯ ВЫПИСКА О ЗЕМЕЛЬНОМ УЧАСТКЕ

"24" октября 2020г. № **/****/*****

1	Кадастровый номер: 42:30:0501039:25	2	Лист № 6	3	Всего листов: 7			
Описание местоположения границ земельного участка:								
4	Номер п/п	Номер точки	Номер точки	Дирекционный угол	Горизонтальное проложение (м)	Описание закрепления на местности	Кадастровые номера смежных участков	Особые отметки
	1	2	3	4	5	6	7	8
	1	1	2	—	—	—	—	—
	2	2	3	—	—	—	—	—
	3	3	4	—	—	—	—	—
	4	4	5	—	—	—	—	—
	5	5	6	—	—	—	—	—
	6	6	7	—	—	—	—	—
	7	7	8	—	—	—	—	—
	8	8	9	—	—	—	—	—
	9	9	10	—	—	—	—	—
	10	10	11	—	—	—	—	—
	11	11	12	—	—	—	—	—
	12	12	13	—	—	—	—	—
	13	13	14	—	—	—	—	—
14	14	15	—	—	—	—	—	
15	15	1	—	—	—	—	—	

(наименование должности)

М.П.

(подпись)

(инициалы, фамилия)

КАДАСТРОВАЯ ВЫПИСКА О ЗЕМЕЛЬНОМ УЧАСТКЕ

"24" октября 2020г. № **/****/*****

1	Кадастровый номер: 42:30:0501039:25	2	Лист № 7	3	Всего листов: 7
Описание поворотных точек границ земельного участка					
4	Номер точки	Координаты		Описание закрепления на местности	Особые отметки (точность определения)
		X	Y	4	5
	1	449019.12	2223616.31	—	0.09
	2	449018.64	2223630.65	—	0.09
	3	449001.49	2223630.09	—	0.09
	4	448969.93	2223628.94	—	0.09
	5	448966.9	2223629.46	—	0.09
	6	448961.44	2223630.34	—	0.09
	7	448947.41	2223631.86	—	0.09
	8	448943.06	2223631.96	—	0.09
	9	448943.11	2223629.39	—	0.09
	10	448941.99	2223617.29	—	0.09
	11	448944.2	2223616.76	—	0.09
	12	448959.39	2223615.47	—	0.09
	13	448962.58	2223615.32	—	0.09
	14	448968.71	2223615.27	—	0.09
	15	449009.9	2223615.69	—	0.09
	16	448944.11	2223625.44	—	1.9
17	448943.65	2223616.89	—	—	
18	448944.4	2223631.93	—	—	

(наименование должности)

М.П.

(подпись)

(инициалы, фамилия)

КАДАСТРОВАЯ ВЫПИСКА О ЗЕМЕЛЬНОМ УЧАСТКЕ

"22" октября 2020г. № **/****/*****

1	Кадастровый номер:	42:30:0501039:18	2	Лист № 1	3	Всего листов: 4
4	Номер кадастрового квартала:	42:30:0501039				
5	Предыдущие номера:	6	Дата внесения номера в государственный кадастр недвижимости: 27.09.2005			
7	—					
8	Кадастровые номера объектов капитального строительства: 42:30:0501039:76					
9	Адрес (описание местоположения): установлено относительно ориентира, расположенного в границах участка. Почтовый адрес ориентира: обл. Кемеровская г. Новокузнецк ул. Прибрежная дом 156а					
10	Категория земель: Земли населённых пунктов					
11	Разрешенное использование: Под жилую застройку Индивидуальную					
12	Площадь: 1403 +/- 13.11 кв. м					
13	Кадастровая стоимость: 652507.24 руб.					
14	Система координат: МСК 42 (Кемеровская область зона 2)					
15	Сведения о правах: Сведения о регистрации прав отсутствуют					
16	Особые отметки: —					
17	Характер сведений государственного кадастра недвижимости (статус записи о земельном участке): Сведения об объекте недвижимости имеют статус ранее учтенные					
18	Дополнительные сведения:					
	18.1	Сведения о природных объектах, расположенных в пределах земельного участка: —				
18.2	Кадастровые номера участков, образованных из земельного участка: —					
19	Сведения о кадастровых инженерах: —					

(наименование должности)

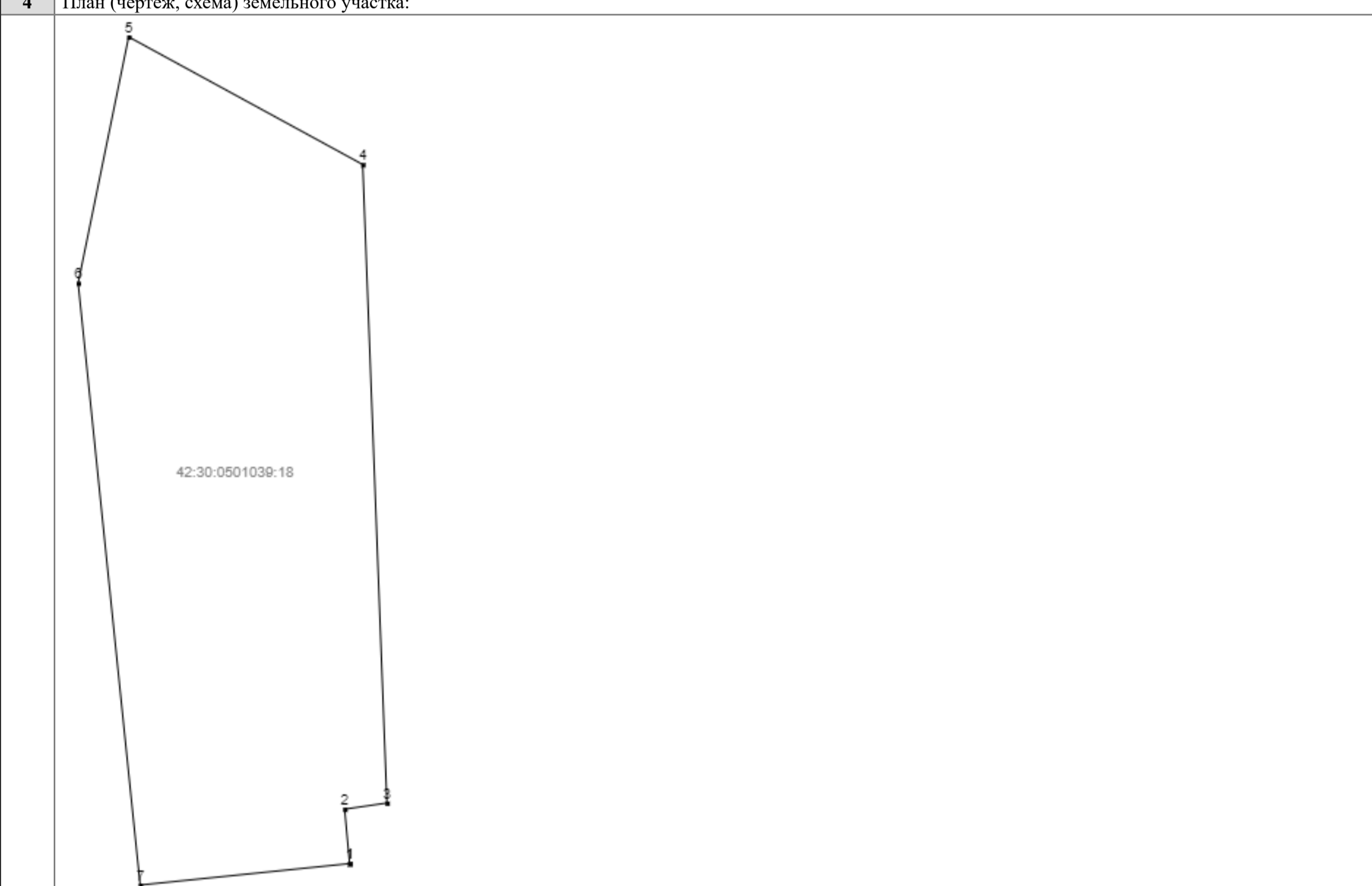
М.П.

(подпись)

(инициалы, фамилия)

КАДАСТРОВАЯ ВЫПИСКА О ЗЕМЕЛЬНОМ УЧАСТКЕ

"22" октября 2020г. № **/****/*****

1	Кадастровый номер:	42:30:0501039:18	2	Лист № 2	3	Всего листов: 4
4	План (чертеж, схема) земельного участка:					
						
5	Масштаб: —					

(наименование должности)

М.П.

(подпись)

(инициалы, фамилия)

КАДАСТРОВАЯ ВЫПИСКА О ЗЕМЕЛЬНОМ УЧАСТКЕ

"22" октября 2020г. № **/****/*****

1	Кадастровый номер:	42:30:0501039:18	2	Лист № 3	3	Всего листов: 4
4	Сведения о частях земельного участка и обременениях:					
	Номер п/п	Учетный номер части	Площадь (м ²)	Характеристика части		
	1	2	3	4		
	1	—	весь	Аренда (в том числе, субаренда), Черганов Ю. П. , Черганова Н. В.		
2	—	весь	Ограничения прав на земельный участок, предусмотренные статьей 56 Земельного кодекса Российской Федерации, 42.00.2.330, Водный кодекс Российской Федерации № 74-ФЗ от 03.06.2006			
3	—	весь	Ограничения прав на земельный участок, предусмотренные статьей 56 Земельного кодекса Российской Федерации, 42.00.2.333, Водный кодекс Российской Федерации № 74-ФЗ от 03.06.2006			

(наименование должности)

М.П.

(подпись)

(инициалы, фамилия)

КАДАСТРОВАЯ ВЫПИСКА О ЗЕМЕЛЬНОМ УЧАСТКЕ

"22" октября 2020г. № **/****/*****

1	Кадастровый номер:	42:30:0501039:18	2	Лист № 4	3	Всего листов: 4
4	Описание поворотных точек границ земельного участка					
	Номер точки	Координаты		Описание закрепления на местности	Особые отметки (точность определения)	
		X	Y			
	1	2	3	4	5	
	1	448947.6	2223670.73	—	—	
	2	448952.09	2223670.32	—	—	
	3	448952.6	2223673.81	—	—	
4	449005.29	2223671.81	—	—		
5	449015.82	2223652.49	—	—		
6	448995.5	2223648.32	—	—		
7	448945.83	2223653.44	—	—		

(наименование должности)

М.П.

(подпись)

(инициалы, фамилия)

КАДАСТРОВАЯ ВЫПИСКА О ЗЕМЕЛЬНОМ УЧАСТКЕ

"23" октября 2020г. № **/****/*****

1	Кадастровый номер:	42:30:0501039:38	2	Лист № 1	3	Всего листов: 7
4	Номер кадастрового квартала: 42:30:0501039					
5	Предельные номера: 42:30:0501039:0012	6	Дата внесения номера в государственный кадастр недвижимости: 30.11.2007			
7	—					
8	Кадастровые номера объектов капитального строительства: —					
9	Адрес (описание местоположения): обл. Кемеровская, г. Новокузнецк, ул. Прибрежная, 156					
10	Категория земель: Земли населённых пунктов					
11	Разрешенное использование: Под индивидуальный жилой дом с хозяйственными постройками					
12	Площадь: 1022 +/- 1 кв. м					
13	Кадастровая стоимость: 475311.76 руб.					
14	Система координат: МСК 42 (Кемеровская область зона 2)					
15	Сведения о правах:					
	Правообладатель	Вид права, номер и дата регистрации	Особые отметки	Документ	Адрес для связи с правообладателем	
	Вольф Анна Васильевна	Собственность, № 42-42-06/109/2012-169 от 25.08.2012	—	—	Почтовый адрес и (или) адрес электронной почты, по которым осуществляется связь с правообладателем земельного участка, отсутствует	
16	Особые отметки: —					
17	Характер сведений государственного кадастра недвижимости (статус записи о земельном участке): Сведения об объекте недвижимости имеют статус ранее учтенные					
18	Дополнительные сведения:					
	18.1	Сведения о природных объектах, расположенных в пределах земельного участка: —				
	18.2	Кадастровые номера участков, образованных из земельного участка: —				
19	Сведения о кадастровых инженерах: Погиба Светлана Сергеевна №42-11-190, МП "ЦГ и З"					

(наименование должности)

М.П.

(подпись)

(инициалы, фамилия)

КАДАСТРОВАЯ ВЫПИСКА О ЗЕМЕЛЬНОМ УЧАСТКЕ

"23" октября 2020г. № **/****/*****

1	Кадастровый номер:	42:30:0501039:38	2	Лист № 2	3	Всего листов: 7
4	План (чертеж, схема) земельного участка:					
5	Масштаб: —					

(наименование должности)

М.П.

(подпись)

(инициалы, фамилия)

КАДАСТРОВАЯ ВЫПИСКА О ЗЕМЕЛЬНОМ УЧАСТКЕ

"23" октября 2020г. № **/****/*****

1	Кадастровый номер:	42:30:0501039:38	2	Лист № 3	3	Всего листов: 7
4	Сведения о частях земельного участка и обременениях:					
4	Номер п/п	Учетный номер части	Площадь (м ²)	Характеристика части		
	1	2	3	4		
	1	—	весь	Аренда (в том числе, субаренда), Вольф А. В.		
	2	2	57	Иные ограничения (обременения) прав, Временные. Дата истечения срока действия временного характера - 06.04.2017		
	3	3	9	Ограничения прав на земельный участок, предусмотренные статьей 56 Земельного кодекса Российской Федерации, 42.30.2.292, Постановление Правительства Российской Федерации № 160 от 24.02.2009		
	4	4	9	Ограничения прав на земельный участок, предусмотренные статьями 56, 56.1 Земельного кодекса Российской Федерации, 42.30.2.295, Постановление Правительства Российской Федерации № 160 от 24.02.2009		
5	—	весь	Ограничения прав на земельный участок, предусмотренные статьей 56 Земельного кодекса Российской Федерации, 42.00.2.330, Водный кодекс Российской Федерации № 74-ФЗ от 03.06.2006			
6	—	весь	Ограничения прав на земельный участок, предусмотренные статьей 56 Земельного кодекса Российской Федерации, 42.00.2.333, Водный кодекс Российской Федерации № 74-ФЗ от 03.06.2006			

(наименование должности)

М.П.

(подпись)

(инициалы, фамилия)

КАДАСТРОВАЯ ВЫПИСКА О ЗЕМЕЛЬНОМ УЧАСТКЕ

"23" октября 2020г. № **/****/*****

1	Кадастровый номер:	42:30:0501039:38	2	Лист № 4	3	Всего листов: 7
4	План (чертеж, схема) части земельного участка: Учетный номер части: 42:30:0501039:38/2					
5	Масштаб: —					

(наименование должности)

М.П.

(подпись)

(инициалы, фамилия)

КАДАСТРОВАЯ ВЫПИСКА О ЗЕМЕЛЬНОМ УЧАСТКЕ

"23" октября 2020г. № **/****/*****

1	Кадастровый номер:	42:30:0501039:38	2	Лист № 5	3	Всего листов: 7
4	План (чертеж, схема) части земельного участка: Учетный номер части: 42:30:0501039:38/3					
5	Масштаб: —					

(наименование должности)

М.П.

(подпись)

(инициалы, фамилия)

КАДАСТРОВАЯ ВЫПИСКА О ЗЕМЕЛЬНОМ УЧАСТКЕ

"23" октября 2020г. № **/****/*****

1	Кадастровый номер:	42:30:0501039:38	2	Лист № 6	3	Всего листов: 7
4	План (чертеж, схема) части земельного участка: Учетный номер части: 42:30:0501039:38/4					
5	Масштаб: —					

(наименование должности)

М.П.

(подпись)

(инициалы, фамилия)

КАДАСТРОВАЯ ВЫПИСКА О ЗЕМЕЛЬНОМ УЧАСТКЕ

"23" октября 2020г. № **/****/*****

1	Кадастровый номер:	42:30:0501039:38	2	Лист № 7	3	Всего листов: 7
4	Описание поворотных точек границ земельного участка					
4	Номер точки	Координаты		Описание закрепления на местности	Особые отметки (точность определения)	
		X	Y			
	1	2	3	4	5	
	1	449005.29	2223671.81	—	—	
	2	448997.47	2223691.37	—	—	
	3	448969.94	2223691.16	—	—	
	4	448956.31	2223693.43	—	—	
	5	448954.58	2223689.52	—	—	
	6	448945.08	2223689.72	—	—	
	7	448945.16	2223674.7	—	0.1	
	8	448952.6	2223673.81	—	—	
	9	448959.2	2223673.66	—	0.1	
	10	448960.85	2223682.3	—	0.1	
	11	448954.29	2223683.28	—	0.1	
	12	448952.8	2223674.68	—	0.1	
13	448946.68	2223681.48	—	1.9		
14	448946.35	2223674.56	—	—		
15	448945.12	2223681.55	—	—		

(наименование должности)

М.П.

(подпись)

(инициалы, фамилия)

КАДАСТРОВАЯ ВЫПИСКА О ЗЕМЕЛЬНОМ УЧАСТКЕ

"24" октября 2020г. № **/****/*****

1	Кадастровый номер:	42:30:0501039:10	2	Лист № 1	3	Всего листов: 5
4	Номер кадастрового квартала:	42:30:0501039				
5	Предыдущие номера:	—	6	Дата внесения номера в государственный кадастр недвижимости: 01.12.2006		
7	—					
8	Кадастровые номера объектов капитального строительства: 42:30:0501039:89					
9	Адрес (описание местоположения): установлено относительно ориентира, расположенного в границах участка. Почтовый адрес ориентира: Кемеровская обл, г Новокузнецк, р-н Орджоникидзевский, ул Прибрежная, дом (строительный №154)					
10	Категория земель: Земли населённых пунктов					
11	Разрешенное использование: Под строительство индивидуального жилого дома с хозяйственными постройками					
12	Площадь: 1581 +/- 13.9кв. м					
13	Кадастровая стоимость: 735291.48 руб.					
14	Система координат: МСК 42 (Кемеровская область зона 2)					
15	Сведения о правах: Сведения о регистрации прав отсутствуют					
16	Особые отметки: —					
17	Характер сведений государственного кадастра недвижимости (статус записи о земельном участке): Сведения об объекте недвижимости имеют статус ранее учтенные					
18	Дополнительные сведения:					
	18.1	Сведения о природных объектах, расположенных в пределах земельного участка: —				
	18.2	Кадастровые номера участков, образованных из земельного участка: —				
19	Сведения о кадастровых инженерах: —					

(наименование должности)

М.П.

(подпись)

(инициалы, фамилия)

КАДАСТРОВАЯ ВЫПИСКА О ЗЕМЕЛЬНОМ УЧАСТКЕ

"24" октября 2020г. № **/****/*****

1	Кадастровый номер:	42:30:0501039:10	2	Лист № 2	3	Всего листов: 5
4	План (чертеж, схема) земельного участка:					
5	Масштаб: —					

(наименование должности)

М.П.

(подпись)

(инициалы, фамилия)

КАДАСТРОВАЯ ВЫПИСКА О ЗЕМЕЛЬНОМ УЧАСТКЕ

"24" октября 2020г. № **/****/*****

1	Кадастровый номер:	42:30:0501039:10	2	Лист № 3	3	Всего листов: 5
4	Сведения о частях земельного участка и обременениях:					
	Номер п/п	Учетный номер части	Площадь (м ²)	Характеристика части		
	1	2	3	4		
	1	2	48.48	Иные ограничения (обременения) прав		
	2	—	весь	Аренда (в том числе, субаренда), Кузина Н. А.		
3	—	весь	Ограничения прав на земельный участок, предусмотренные статьей 56 Земельного кодекса Российской Федерации, 42.00.2.333, Водный кодекс Российской Федерации № 74-ФЗ от 03.06.2006			
4	—	весь	Ограничения прав на земельный участок, предусмотренные статьей 56 Земельного кодекса Российской Федерации, 42.00.2.330, Водный кодекс Российской Федерации № 74-ФЗ от 03.06.2006			

(наименование должности)

М.П.

(подпись)

(инициалы, фамилия)

КАДАСТРОВАЯ ВЫПИСКА О ЗЕМЕЛЬНОМ УЧАСТКЕ

"24" октября 2020г. № **/****/*****

1	Кадастровый номер:	42:30:0501039:10	2	Лист № 4	3	Всего листов: 5
4	План (чертеж, схема) части земельного участка:		Учетный номер части: 42:30:0501039:10/2			
5	Масштаб: —					

(наименование должности)

М.П.

(подпись)

(инициалы, фамилия)

КАДАСТРОВАЯ ВЫПИСКА О ЗЕМЕЛЬНОМ УЧАСТКЕ

"24" октября 2020г. № **/****/*****

1	Кадастровый номер:	42:30:0501039:10	2	Лист № 5	3	Всего листов: 5
4	Описание поворотных точек грани земельного участка					
	Номер точки	Координаты		Описание закрепления на местности	Особые отметки (точность определения)	
		X	Y			
	1	448997.47	2223691.37	4	5	
	2	448969.94	2223691.16	—	—	
	3	448956.31	2223693.43	—	—	
	4	448954.58	2223689.52	—	—	
	5	448945.08	2223689.72	—	—	
	6	448943.12	2223689.83	—	—	
	7	448943.18	2223691.81	—	—	
	8	448943.96	2223691.79	—	—	
	9	448944.93	2223703.97	—	—	
	10	448944.38	2223717.04	—	—	
	11	448944.82	2223737.88	—	—	
	12	448946.09	2223748.46	—	—	
	13	448946.89	2223753.28	—	—	
	14	448953.56	2223742.37	—	—	
	15	448975.82	2223714.23	—	—	
	16	448954.79	2223691.51	—	—	
	17	448947.59	2223692.32	—	—	
18	448948.37	2223698.95	—	—		
19	448955.63	2223698.12	—	—		

(наименование должности)

М.П.

(подпись)

(инициалы, фамилия)

КАДАСТРОВАЯ ВЫПИСКА О ЗЕМЕЛЬНОМ УЧАСТКЕ

"22" октября 2020г. № **/****/*****

1	Кадастровый номер:	42:30:0501039:88	2	Лист № 1	3	Всего листов: 4
4	Номер кадастрового квартала:	42:30:0501039				
5	Предыдущие номера:	6	Дата внесения номера в государственный кадастр недвижимости: 03.12.2015			
7	—					
8	Кадастровые номера объектов капитального строительства: —					
9	Адрес (описание местоположения): Кемеровская область, Новокузнецк г, Фесковская ул, 174					
10	Категория земель: Земли населённых пунктов					
11	Разрешенное использование: магазины					
12	Площадь: 15 +/- 1 кв. м					
13	Кадастровая стоимость: 55761.3 руб.					
14	Система координат: МСК 42 (Кемеровская область зона 2)					
15	Сведения о правах: Сведения о регистрации прав отсутствуют					
16	Особые отметки: —					
17	Характер сведений государственного кадастра недвижимости (статус записи о земельном участке): Сведения об объекте недвижимости имеют статус временные. Дата истечения срока действия временного характера - 04.12.2020					
18	Дополнительные сведения:					
	18.1	Сведения о природных объектах, расположенных в пределах земельного участка: —				
	18.2	Кадастровые номера участков, образованных из земельного участка: —				
19	Сведения о кадастровых инженерах: Буткевич Ирина Викторовна №42-13-368, ООО "ЦГ и З"					

(наименование должности)

М.П.

(подпись)

(инициалы, фамилия)

КАДАСТРОВАЯ ВЫПИСКА О ЗЕМЕЛЬНОМ УЧАСТКЕ

"22" октября 2020г. № **/****/*****

1	Кадастровый номер:	42:30:0501039:88	2	Лист № 2	3	Всего листов: 4
4	План (чертеж, схема) земельного участка:					
5	Масштаб: —					

(наименование должности)

М.П.

(подпись)

(инициалы, фамилия)

КАДАСТРОВАЯ ВЫПИСКА О ЗЕМЕЛЬНОМ УЧАСТКЕ

"22" октября 2020г. № **/****/*****

1	Кадастровый номер:	42:30:0501039:88	2	Лист № 3	3	Всего листов: 4		
4	Описание местоположения границ земельного участка:							
	Номер п/п	Номер точки	Номер точки	Дирекционный угол	Горизонтальное проложение (м)	Описание закрепления на местности	Кадастровые номера смежных участков	Особые отметки
	1	2	3	4	5	6	7	8
	1	1	2	—	—	—	—	—
	2	2	3	—	—	—	—	—
	3	3	4	—	—	—	—	—
	4	4	5	—	—	—	—	—
	5	5	6	—	—	—	—	—
6	6	1	—	—	—	—	—	

(наименование должности)

М.П.

(подпись)

(инициалы, фамилия)

КАДАСТРОВАЯ ВЫПИСКА О ЗЕМЕЛЬНОМ УЧАСТКЕ

"22" октября 2020г. № **/****/*****

1	Кадастровый номер:	42:30:0501039:88	2	Лист № 4	3	Всего листов: 4
4	Описание поворотных точек границ земельного участка					
	Номер точки	Координаты		Описание закрепления на местности	Особые отметки (точность определения)	
		X	Y			
	1	2	3	4	5	
	1	449096.01	2223652.36	—	0.09	
	2	449095.76	2223653.7	—	0.09	
	3	449095.43	2223654.21	—	0.09	
4	449094.02	2223655.04	—	0.09		
5	449090.66	2223652.51	—	0.09		
6	449092.65	2223649.85	—	0.09		

(наименование должности)

М.П.

(подпись)

(инициалы, фамилия)

Выписка из Единого государственного реестра недвижимости об объекте недвижимости

Сведения о характеристиках объекта недвижимости

На основании запроса от 21.10.2020 г., поступившего на рассмотрение 22.10.2020 г., сообщаем, что согласно записям Единого государственного реестра недвижимости:

Земельный участок			
(вид объекта недвижимости)			
Лист № ___ Раздела 1	Всего листов раздела 1 : ___	Всего разделов: ___	Всего листов выписки: ___
22.10.2020 № 99/2020/355258468			
Кадастровый номер:		42:30:0502006:11	

Номер кадастрового квартала:	42:30:0502006
Дата присвоения кадастрового номера:	18.07.2005
Ранее присвоенный государственный учетный номер:	данные отсутствуют
Адрес:	установлено относительно ориентира, расположенного в границах участка. Почтовый адрес ориентира: Кемеровская область, г Новокузнецк, ш Притомское, д 2
Площадь:	1034 +/- 11.25 кв. м
Кадастровая стоимость, руб.:	670000
Кадастровые номера расположенных в пределах земельного участка объектов недвижимости:	данные отсутствуют
Кадастровые номера объектов недвижимости, из которых образован объект недвижимости:	данные отсутствуют
Кадастровые номера образованных объектов недвижимости:	данные отсутствуют
Сведения о включении объекта недвижимости в состав предприятия как имущественного комплекса:	

Государственный регистратор		ФГИС ЕГРН
полное наименование должности	подпись	инициалы, фамилия

М.П.

Выписка из Единого государственного реестра недвижимости об объекте недвижимости
Сведения о характеристиках объекта недвижимости

Земельный участок			
(вид объекта недвижимости)			
Лист №	Раздела 1	Всего листов раздела 1 : _____	Всего разделов: _____
22.10.2020 № 99/2020/355258468			
Кадастровый номер:		42:30:0502006:11	

Категория земель:	Земли населённых пунктов
Виды разрешенного использования:	Под общественную застройку
Сведения о кадастровом инженере:	данные отсутствуют
Сведения о лесах, водных объектах и об иных природных объектах, расположенных в пределах земельного участка:	данные отсутствуют
Сведения о том, что земельный участок полностью или частично расположен в границах зоны с особыми условиями использования территории или территории объекта культурного наследия	данные отсутствуют
Сведения о том, что земельный участок расположен в границах особой экономической зоны, территории опережающего социально-экономического развития, зоны территориального развития в Российской Федерации, игровой зоны:	данные отсутствуют
Сведения о том, что земельный участок расположен в границах особо охраняемой природной территории, охотничьих угодий, лесничеств, лесопарков:	данные отсутствуют
Сведения о результатах проведения государственного земельного надзора:	данные отсутствуют
Сведения о расположении земельного участка в границах территории, в отношении которой утвержден проект межевания территории:	данные отсутствуют

Государственный регистратор		ФГИС ЕГРН
полное наименование должности	подпись	инициалы, фамилия

М.П.

Выписка из Единого государственного реестра недвижимости об объекте недвижимости

Сведения о характеристиках объекта недвижимости

Земельный участок			
(вид объекта недвижимости)			
Лист №	Раздела 1	Всего листов раздела 1 :	Всего разделов: _____
		22.10.2020 № 99/2020/355258468	
Кадастровый номер:		42:30:0502006:11	

Условный номер земельного участка:	данные отсутствуют
Сведения о принятии акта и (или) заключении договора, предусматривающих предоставление в соответствии с земельным законодательством исполнительным органом государственной власти или органом местного самоуправления находящегося в государственной или муниципальной собственности земельного участка для строительства наемного дома социального использования или наемного дома коммерческого использования:	данные отсутствуют
Сведения о том, что земельный участок или земельные участки образованы на основании решения об изъятии земельного участка и (или) расположенного на нем объекта недвижимости для государственных или муниципальных нужд:	данные отсутствуют
Сведения о том, что земельный участок образован из земель или земельного участка, государственная собственность на которые не разграничена:	данные отсутствуют
Сведения о наличии земельного спора о местоположении границ земельных участков:	данные отсутствуют
Статус записи об объекте недвижимости:	Сведения об объекте недвижимости имеют статус "актуальные, ранее учтенные"
Особые отметки:	Сведения необходимые для заполнения раздела 3.1 отсутствуют.
Получатель выписки:	Халмурзиева Любовь Дмитриевна

Государственный регистратор		ФГИС ЕГРН
полное наименование должности	подпись	инициалы, фамилия

М.П.

Выписка из Единого государственного реестра недвижимости об объекте недвижимости
Сведения о зарегистрированных правах

Земельный участок			
(вид объекта недвижимости)			
Лист № ____ Раздела 2	Всего листов раздела 2 : ____	Всего разделов: ____	Всего листов выписки: ____
22.10.2020 № 99/2020/355258468			
Кадастровый номер:		42:30:0502006:11	
1.	Правообладатель (правообладатели):	1.1.	данные о правообладателе отсутствуют
2.	Вид, номер и дата государственной регистрации права:	2.1.	не зарегистрировано
3.	Ограничение прав и обременение объекта недвижимости:		
	3.1.1.	вид:	Ипотека, весь объект
		дата государственной регистрации:	09.03.2016
		номер государственной регистрации:	42-42/006-42/206/048/2016-168/1
		срок, на который установлено ограничение прав и обременение объекта недвижимости:	с 09.03.2016 по 14.02.2019
		лицо, в пользу которого установлено ограничение прав и обременение объекта недвижимости:	Новосибирский социальный коммерческий банк "Левобережный" (Публичное акционерное общество), ИНН: 5404154492
		основание государственной регистрации:	Договор об ипотеке от 15.02.2016 №Э269-16-3-1
	3.1.2.	вид:	Аренда, весь объект
		дата государственной регистрации:	03.08.2015
		номер государственной регистрации:	42-42/006-42/006/061/2015-33/2
срок, на который установлено ограничение прав и обременение объекта недвижимости:		с 03.08.2015 по 01.06.2064	
	лицо, в пользу которого установлено ограничение прав и обременение объекта недвижимости:	Раджабов Мирзошариф Муминович	
	основание государственной регистрации:	Договор аренды земельного участка, находящегося в государственной собственности от 16.06.2015 №324-05	

Государственный регистратор		ФГИС ЕГРН
полное наименование должности	подпись	инициалы, фамилия

М.П.

Земельный участок			
(вид объекта недвижимости)			
Лист № ____ Раздела 2	Всего листов раздела 2 : ____	Всего разделов: ____	Всего листов выписки: ____
22.10.2020 № 99/2020/355258468			
Кадастровый номер:		42:30:0502006:11	
3.1.3.	вид:	Ипотека, Кемеровская область, г.Новокузнецк, шоссе Притомское, д.2, кад.№ 42:30:0502006:11, Земельный участок, категория земель: земли населенных пунктов, разрешенное использование: для объектов общественно-делового значения, площадь 1 034 кв. м	
	дата государственной регистрации:	13.02.2020	
	номер государственной регистрации:	42:30:0502006:11-42/006/2020-4	
	срок, на который установлено ограничение прав и обременение объекта недвижимости:	по 02.02.2029	
	лицо, в пользу которого установлено ограничение прав и обременение объекта недвижимости:	Новосибирский социальный коммерческий банк "Левобережный" (Публичное акционерное общество), ИНН: 5404154492	
	основание государственной регистрации:	Договор об ипотеке от 05.02.2020 №Э068-20-3-1	
3.1.4.	вид:	Ипотека, весь объект	
	дата государственной регистрации:	22.02.2019	
	номер государственной регистрации:	42:30:0502006:11-42/006/2019-3	
	срок, на который установлено ограничение прав и обременение объекта недвижимости:	с 22.02.2019 по 14.02.2022	
	лицо, в пользу которого установлено ограничение прав и обременение объекта недвижимости:	Новосибирский социальный коммерческий банк "Левобережный" (Публичное акционерное общество), ИНН: 5404154492	
	основание государственной регистрации:	Договор об ипотеке от 15.02.2019 №ПР3152-19-3-2	
	вид:	Ипотека, весь объект	

3.1.5.	дата государственной регистрации:	02.07.2018
	номер государственной регистрации:	42:30:0502006:11-42/006/2018-1
	срок, на который установлено ограничение прав и обременение объекта недвижимости:	с 02.07.2018 по 24.06.2021
	лицо, в пользу которого установлено ограничение прав и обременение объекта недвижимости:	Новосибирский социальный коммерческий банк "Левобережный" (Публичное акционерное общество), ИНН: 5404154492
	основание государственной регистрации:	Договор об ипотеке от 25.06.2018 №ПР18750-183-1

Государственный регистратор		ФГИС ЕГРН
полное наименование должности	подпись	инициалы, фамилия

М.П.

Земельный участок			
(вид объекта недвижимости)			
Лист №	Раздела <u>2</u>	Всего листов раздела <u>2</u> :	Всего разделов: _____
		Всего листов выписки: _____	
22.10.2020 № 99/2020/355258468			
Кадастровый номер:		42:30:0502006:11	
3.1.6.	вид:	Ипотека, весь объект	
	дата государственной регистрации:	15.10.2018	
	номер государственной регистрации:	42:30:0502006:11-42/006/2018-2	
	срок, на который установлено ограничение прав и обременение объекта недвижимости:	с 15.10.2018 по 07.10.2021	
	лицо, в пользу которого установлено ограничение прав и обременение объекта недвижимости:	Новосибирский социальный коммерческий банк "Левобережный" (Публичное акционерное общество), ИНН: 5404154492	
	основание государственной регистрации:	Договор об ипотеке от 08.10.2018 №ПР34249-18-3-1	
4.	Договоры участия в долевом строительстве:	данные отсутствуют	
5.	Заявленные в судебном порядке права требования:	данные отсутствуют	
6.	Сведения о возражении в отношении зарегистрированного права:	данные отсутствуют	
7.	Сведения о наличии решения об изъятии объекта недвижимости для государственных и муниципальных нужд:	данные отсутствуют	
8.	Сведения о невозможности государственной регистрации без личного участия правообладателя или его законного представителя:		
9.	Правопритязания и сведения о наличии поступивших, но не рассмотренных заявлений о проведении государственной регистрации права (перехода, прекращения права), ограничения права или обременения объекта недвижимости, сделки в отношении объекта недвижимости:	данные отсутствуют	
10.	Сведения об осуществлении государственной регистрации сделки, права, ограничения права без необходимого в силу закона согласия третьего лица, органа:	данные отсутствуют	
11.	Сведения о невозможности государственной регистрации перехода, прекращения, ограничения права на земельный участок из земель сельскохозяйственного назначения:		

Государственный регистратор		ФГИС ЕГРН
полное наименование должности	подпись	инициалы, фамилия

М.П.

Выписка из Единого государственного реестра недвижимости об объекте недвижимости
Описание местоположения земельного участка

Земельный участок			
(вид объекта недвижимости)			
Лист № ____ Раздела 3	Всего листов раздела 3 : ____	Всего разделов: ____	Всего листов выписки: ____
22.10.2020 № 99/2020/355258468			
Кадастровый номер:		42:30:0502006:11	

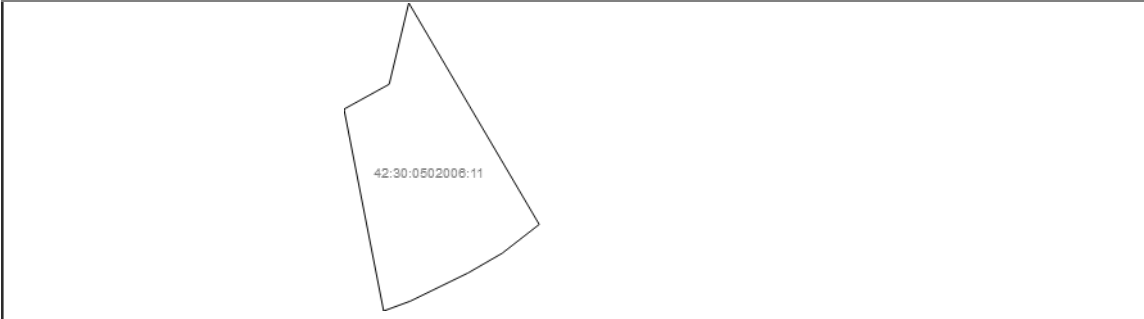
План (чертеж, схема) земельного участка			
			
Масштаб 1: данные отсутствуют	Условные обозначения:		

Государственный регистратор		ФГИС ЕГРН
полное наименование должности	подпись	инициалы, фамилия

М.П.

Выписка из Единого государственного реестра недвижимости об объекте недвижимости
Описание местоположения земельного участка

Земельный участок			
(вид объекта недвижимости)			
Лист №	Раздела 3	Всего листов раздела 3 : _____	Всего разделов: _____
22.10.2020 № 99/2020/355258468			
Кадастровый номер:		42:30:0502006:11	

План (чертеж, схема) земельного участка			
			
Масштаб 1: данные отсутствуют	Условные обозначения:		

Государственный регистратор		ФГИС ЕГРН
полное наименование должности	подпись	инициалы, фамилия

М.П.

Выписка из Единого государственного реестра недвижимости об объекте недвижимости
Описание местоположения земельного участка

Земельный участок			
(вид объекта недвижимости)			
Лист № ____	Раздела 3.2	Всего листов раздела 3.2 : ____	Всего разделов: ____
22.10.2020 № 99/2020/355258468			
Кадастровый номер:		42:30:0502006:11	

Сведения о характерных точках границы земельного участка				
Система координат				
Зона №				
Номер точки	Координаты		Описание закрепления на местности	Средняя квадратическая погрешность определения координат характерных точек границ земельного участка, м
	X	Y		
1	2	3	4	5
1	448552.45	2223959.44	данные отсутствуют	данные отсутствуют
2	448515.49	2223966.7	данные отсутствуют	данные отсутствуют
3	448517.3	2223971.6	данные отсутствуют	данные отсутствуют
4	448522.47	2223982.19	данные отсутствуют	данные отсутствуют
5	448526.06	2223988.41	данные отсутствуют	данные отсутствуют
6	448531.34	2223995.19	данные отсутствуют	данные отсутствуют
7	448571.89	2223971.31	данные отсутствуют	данные отсутствуют
8	448557.01	2223967.72	данные отсутствуют	данные отсутствуют

Государственный регистратор		ФГИС ЕГРН
полное наименование должности	подпись	инициалы, фамилия

М.П.

Выписка из Единого государственного реестра недвижимости об объекте недвижимости
Сведения о частях земельного участка

Земельный участок			
<small>(вид объекта недвижимости)</small>			
Лист № ____ Раздела 4	Всего листов раздела 4 : ____	Всего разделов: ____	Всего листов выписки: ____
22.10.2020 № 99/2020/355258468			
Кадастровый номер:		42:30:0502006:11	

План (чертеж, схема) части земельного участка		Учетный номер части: 42:30:0502006:11/2	
			
Масштаб 1: данные отсутствуют	Условные обозначения:		

Государственный регистратор		ФГИС ЕГРН
полное наименование должности	подпись	инициалы, фамилия

М.П.

Выписка из Единого государственного реестра недвижимости об объекте недвижимости
Сведения о частях земельного участка

Земельный участок			
<small>(вид объекта недвижимости)</small>			
Лист № ____ Раздела 4.1	Всего листов раздела 4.1 : ____	Всего разделов: ____	Всего листов выписки: ____
22.10.2020 № 99/2020/355258468			
Кадастровый номер:		42:30:0502006:11	

Учетный номер части	Площадь (м ²)	Содержание ограничения в использовании или ограничения права на объект недвижимости или обременения объекта недвижимости
1	2	3
2	184.81	Иные ограничения (обременения) прав
данные отсутствуют	весь	Ипотека, Новосибирский социальный коммерческий банк "Левобережный" (Публичное акционерное общество)
данные отсутствуют	весь	Ипотека, Новосибирский социальный коммерческий банк "Левобережный" (Публичное акционерное общество)
данные отсутствуют	весь	Ипотека, Новосибирский социальный коммерческий банк "Левобережный" (Публичное акционерное общество)
данные отсутствуют	весь	Ограничения прав на земельный участок, предусмотренные статьей 56 Земельного кодекса Российской Федерации, 42.00.2.330, Водный кодекс Российской Федерации № 74-ФЗ от 03.06.2006
данные отсутствуют	весь	Ипотека, Новосибирский социальный коммерческий банк "Левобережный" (Публичное акционерное общество)
данные отсутствуют	весь	Аренда (в том числе, субаренда), Раджабов М. М.
данные отсутствуют	весь	Ипотека, Новосибирский социальный коммерческий банк "Левобережный" (Публичное акционерное общество)
данные отсутствуют	весь	Ограничения прав на земельный участок, предусмотренные статьей 56 Земельного кодекса Российской Федерации, 42.00.2.333, Водный кодекс Российской Федерации № 74-ФЗ от 03.06.2006

Государственный регистратор		ФГИС ЕГРН
полное наименование должности	подпись	инициалы, фамилия

М.П.

Выписка из Единого государственного реестра недвижимости об объекте недвижимости
Сведения о частях земельного участка

Земельный участок				
<small>(вид объекта недвижимости)</small>				
Лист № ____	Раздела 4.2	Всего листов раздела 4.2 : ____	Всего разделов: ____	Всего листов выписки: ____
22.10.2020 № 99/2020/355258468				
Кадастровый номер:			42:30:0502006:11	
Сведения о характерных точках границы части (частей) земельного участка				
Учетный номер части: 2				
Система координат: МСК 42 (Кемеровская область зона 2)				
Зона №				
Номер точки	Координаты, м		Описание закрепления на местности	Средняя квадратическая погрешность определения координат характерных точек границы части земельного участка, м
	X	Y		
1	2	3	4	5
9	448527.23	2223971.63	данные отсутствуют	данные отсутствуют
9	448527.23	2223971.63	данные отсутствуют	данные отсутствуют
10	448528.14	2223976.5	данные отсутствуют	данные отсутствуют
11	448531.14	2223978.36	данные отсутствуют	данные отсутствуют
12	448535.58	2223977.54	данные отсутствуют	данные отсутствуют
13	448537.88	2223974.14	данные отсутствуют	данные отсутствуют
14	448537	2223969.24	данные отсутствуют	данные отсутствуют
15	448548.61	2223967.55	данные отсутствуют	данные отсутствуют
16	448551.9	2223967.11	данные отсутствуют	данные отсутствуют
17	448551.48	2223964.25	данные отсутствуют	данные отсутствуют
18	448549.01	2223961.46	данные отсутствуют	данные отсутствуют
19	448535.7	2223963.39	данные отсутствуют	данные отсутствуют
20	448533.85	2223967.46	данные отсутствуют	данные отсутствуют
21	448528.69	2223968.53	данные отсутствуют	данные отсутствуют
Государственный регистратор			ФГИС ЕГРН	
полное наименование должности			подпись	
			инициалы, фамилия	

М.П.

Выписка из Единого государственного реестра недвижимости об объекте недвижимости

Сведения о характеристиках объекта недвижимости

На основании запроса от 23.10.2020 г., поступившего на рассмотрение 24.10.2020 г., сообщаем, что согласно записям Единого государственного реестра недвижимости:

Земельный участок			
(вид объекта недвижимости)			
Лист № ___ Раздела 1	Всего листов раздела 1 : ___	Всего разделов: ___	Всего листов выписки: ___
24.10.2020 № 99/2020/356080158			
Кадастровый номер:		42:30:0000000:1144	

Номер кадастрового квартала:	42:30:0000000
Дата присвоения кадастрового номера:	30.05.2013
Ранее присвоенный государственный учетный номер:	данные отсутствуют
Адрес:	Кемеровская область, г.Новокузнецк, Орджоникидзевский район
Площадь:	13169 +/- 24кв. м
Кадастровая стоимость, руб.:	19897437.17
Кадастровые номера расположенных в пределах земельного участка объектов недвижимости:	данные отсутствуют
Кадастровые номера объектов недвижимости, из которых образован объект недвижимости:	данные отсутствуют
Кадастровые номера образованных объектов недвижимости:	данные отсутствуют
Сведения о включении объекта недвижимости в состав предприятия как имущественного комплекса:	

Государственный регистратор		ФГИС ЕГРН
полное наименование должности	подпись	инициалы, фамилия

М.П.

Выписка из Единого государственного реестра недвижимости об объекте недвижимости

Сведения о характеристиках объекта недвижимости

Земельный участок				
(вид объекта недвижимости)				
Лист №	Раздела 1	Всего листов раздела 1 :	Всего разделов:	Всего листов выписки: _____
24.10.2020 № 99/2020/356080158				
Кадастровый номер:			42:30:0000000:1144	

Категория земель:	Земли населённых пунктов
Виды разрешенного использования:	для размещения кабельных, радиорелейных и воздушных линий связи, воздушных линий электропередачи конструктивных элементов и сооружений, объектов, необходимых для эксплуатации, содержания, строительства, развития наземных и подземных сооружений, устройств энергетики и связи
Сведения о кадастровом инженере:	Крылов Денис Анатольевич №54-10-81
Сведения о лесах, водных объектах и об иных природных объектах, расположенных в пределах земельного участка:	данные отсутствуют
Сведения о том, что земельный участок полностью или частично расположен в границах зоны с особыми условиями использования территории или территории объекта культурного наследия	данные отсутствуют
Сведения о том, что земельный участок расположен в границах особой экономической зоны, территории опережающего социально-экономического развития, зоны территориального развития в Российской Федерации, игровой зоны:	данные отсутствуют
Сведения о том, что земельный участок расположен в границах особо охраняемой природной территории, охотничьих угодий, лесничеств, лесопарков:	данные отсутствуют
Сведения о результатах проведения государственного земельного надзора:	данные отсутствуют
Сведения о расположении земельного участка в границах территории, в отношении которой утвержден проект межевания территории:	данные отсутствуют

Государственный регистратор		ФГИС ЕГРН
полное наименование должности	подпись	инициалы, фамилия

М.П.

Выписка из Единого государственного реестра недвижимости об объекте недвижимости

Сведения о характеристиках объекта недвижимости

Земельный участок			
(вид объекта недвижимости)			
Лист №	Раздела 1	Всего листов раздела 1 : _____	Всего разделов: _____
		24.10.2020 № 99/2020/356080158	
Кадастровый номер:		42:30:0000000:1144	

Условный номер земельного участка:	данные отсутствуют
Сведения о принятии акта и (или) заключении договора, предусматривающих предоставление в соответствии с земельным законодательством исполнительным органом государственной власти или органом местного самоуправления находящегося в государственной или муниципальной собственности земельного участка для строительства наемного дома социального использования или наемного дома коммерческого использования:	данные отсутствуют
Сведения о том, что земельный участок или земельные участки образованы на основании решения об изъятии земельного участка и (или) расположенного на нем объекта недвижимости для государственных или муниципальных нужд:	данные отсутствуют
Сведения о том, что земельный участок образован из земель или земельного участка, государственная собственность на которые не разграничена:	данные отсутствуют
Сведения о наличии земельного спора о местоположении границ земельных участков:	данные отсутствуют
Статус записи об объекте недвижимости:	Сведения об объекте недвижимости имеют статус "временные". Дата истечения срока действия временного характера - 2018-05-31
Особые отметки:	Граница земельного участка состоит из 3 контуров. Для данного земельного участка обеспечен доступ посредством земельного участка (земельных участков) с кадастровым номером (кадастровыми номерами) земли общего пользования. Сведения необходимые для заполнения раздела 2 отсутствуют.
Получатель выписки:	Халмурзиева Любовь Дмитриевна

Государственный регистратор		ФГИС ЕГРН
полное наименование должности	подпись	инициалы, фамилия

М.П.

Выписка из Единого государственного реестра недвижимости об объекте недвижимости
Описание местоположения земельного участка

Земельный участок			
(вид объекта недвижимости)			
Лист № ____ Раздела 3	Всего листов раздела 3 : ____	Всего разделов: ____	Всего листов выписки: ____
24.10.2020 № 99/2020/356080158			
Кадастровый номер:		42:30:0000000:1144	

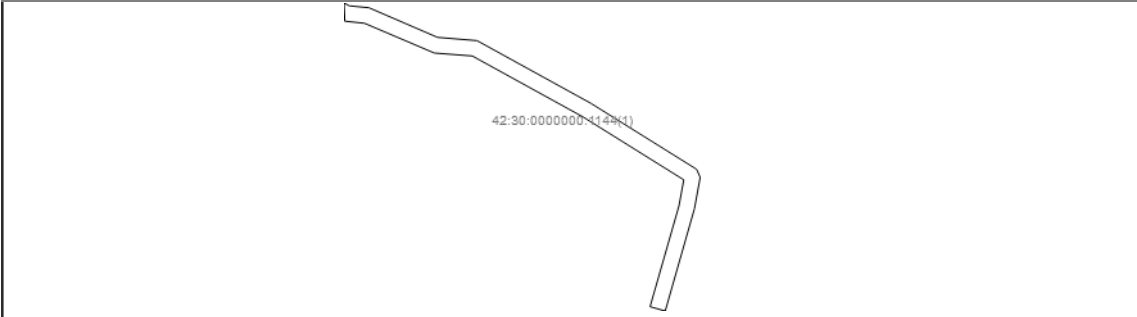
План (чертеж, схема) земельного участка			
Масштаб 1: данные отсутствуют	Условные обозначения:		

Государственный регистратор		ФГИС ЕГРН
полное наименование должности	подпись	инициалы, фамилия

М.П.

Выписка из Единого государственного реестра недвижимости об объекте недвижимости
Описание местоположения земельного участка

Земельный участок			
(вид объекта недвижимости)			
Лист №	Раздела 3	Всего листов раздела 3 : _____	Всего разделов: _____
24.10.2020 № 99/2020/356080158			
Кадастровый номер:		42:30:0000000:1144	

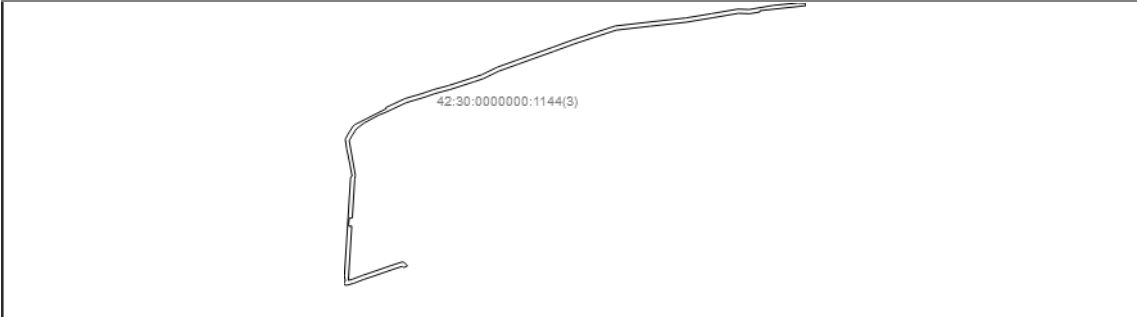
План (чертеж, схема) земельного участка			
			
Масштаб 1: данные отсутствуют	Условные обозначения:		

Государственный регистратор		ФГИС ЕГРН
полное наименование должности	подпись	инициалы, фамилия

М.П.

Выписка из Единого государственного реестра недвижимости об объекте недвижимости
Описание местоположения земельного участка

Земельный участок			
(вид объекта недвижимости)			
Лист № _____	Раздела 3	Всего листов раздела 3 : _____	Всего разделов: _____
24.10.2020 № 99/2020/356080158			
Кадастровый номер:		42:30:0000000:1144	

План (чертеж, схема) земельного участка			
			
Масштаб 1: данные отсутствуют	Условные обозначения:		

Государственный регистратор		ФГИС ЕГРН
полное наименование должности	подпись	инициалы, фамилия

М.П.

Выписка из Единого государственного реестра недвижимости об объекте недвижимости
Описание местоположения земельного участка

Земельный участок			
(вид объекта недвижимости)			
Лист № ____	Раздела 3.1	Всего листов раздела 3.1 : ____	Всего разделов: ____
24.10.2020 № 99/2020/356080158			
Кадастровый номер:		42:30:0000000:1144	

Описание местоположения границ земельного участка							
Номер п/п	Номер точки		Дирекционный угол	Горизонтальное проложение, м	Описание закрепления на местности	Кадастровые номера смежных участков	Сведения об адресах правообладателей смежных земельных участков
	начальная	конечная					
1	2	3	4	5	6	7	8
1	1	2	данные отсутствуют	данные отсутствуют	-	данные отсутствуют	данные отсутствуют
2	1	2	данные отсутствуют	данные отсутствуют	-	данные отсутствуют	данные отсутствуют
3	1	2	данные отсутствуют	данные отсутствуют	-	данные отсутствуют	данные отсутствуют
4	2	3	данные отсутствуют	данные отсутствуют	-	данные отсутствуют	данные отсутствуют
5	2	3	данные отсутствуют	данные отсутствуют	-	данные отсутствуют	данные отсутствуют
6	2	3	данные отсутствуют	данные отсутствуют	-	данные отсутствуют	данные отсутствуют
7	3	4	данные отсутствуют	данные отсутствуют	-	данные отсутствуют	данные отсутствуют
8	3	4	данные отсутствуют	данные отсутствуют	-	данные отсутствуют	данные отсутствуют
9	3	4	данные отсутствуют	данные отсутствуют	-	данные отсутствуют	данные отсутствуют
10	4	5	данные отсутствуют	данные отсутствуют	-	данные отсутствуют	данные отсутствуют
11	4	5	данные отсутствуют	данные отсутствуют	-	данные отсутствуют	данные отсутствуют
12	4	5	данные отсутствуют	данные отсутствуют	-	данные отсутствуют	данные отсутствуют
13	5	6	данные отсутствуют	данные отсутствуют	-	данные отсутствуют	данные отсутствуют
14	5	6	данные отсутствуют	данные отсутствуют	-	данные отсутствуют	данные отсутствуют
15	5	6	данные отсутствуют	данные отсутствуют	-	данные отсутствуют	данные отсутствуют

Государственный регистратор		ФГИС ЕГРН
полное наименование должности	подпись	инициалы, фамилия

М.П.

Выписка из Единого государственного реестра недвижимости об объекте недвижимости
Описание местоположения земельного участка

Земельный участок			
(вид объекта недвижимости)			
Лист №	Раздела 3.1	Всего листов раздела 3.1 :	Всего разделов: _____
		24.10.2020 № 99/2020/356080158	
Кадастровый номер:		42:30:0000000:1144	

Описание местоположения границ земельного участка							
Номер п/п	Номер точки		Дирекционный угол	Горизонтальное проложение, м	Описание закрепления на местности	Кадастровые номера смежных участков	Сведения об адресах правообладателей смежных земельных участков
	начальная	конечная					
1	2	3	4	5	6	7	8
16	6	7	данные отсутствуют	данные отсутствуют	-	данные отсутствуют	данные отсутствуют
17	6	7	данные отсутствуют	данные отсутствуют	-	данные отсутствуют	данные отсутствуют
18	6	7	данные отсутствуют	данные отсутствуют	-	данные отсутствуют	данные отсутствуют
19	7	8	данные отсутствуют	данные отсутствуют	-	данные отсутствуют	данные отсутствуют
20	7	8	данные отсутствуют	данные отсутствуют	-	данные отсутствуют	данные отсутствуют
21	7	8	данные отсутствуют	данные отсутствуют	-	данные отсутствуют	данные отсутствуют
22	8	9	данные отсутствуют	данные отсутствуют	-	данные отсутствуют	данные отсутствуют
23	8	9	данные отсутствуют	данные отсутствуют	-	данные отсутствуют	данные отсутствуют
24	8	9	данные отсутствуют	данные отсутствуют	-	данные отсутствуют	данные отсутствуют
25	9	10	данные отсутствуют	данные отсутствуют	-	данные отсутствуют	данные отсутствуют
26	9	10	данные отсутствуют	данные отсутствуют	-	данные отсутствуют	данные отсутствуют
27	9	10	данные отсутствуют	данные отсутствуют	-	данные отсутствуют	данные отсутствуют
28	10	11	данные отсутствуют	данные отсутствуют	-	данные отсутствуют	данные отсутствуют
29	10	11	данные отсутствуют	данные отсутствуют	-	данные отсутствуют	данные отсутствуют
30	10	11	данные отсутствуют	данные отсутствуют	-	данные отсутствуют	данные отсутствуют

Государственный регистратор		ФГИС ЕГРН
полное наименование должности	подпись	инициалы, фамилия

М.П.

Выписка из Единого государственного реестра недвижимости об объекте недвижимости
Описание местоположения земельного участка

Земельный участок			
(вид объекта недвижимости)			
Лист №	Раздела 3.1	Всего листов раздела 3.1 :	Всего разделов: _____
		24.10.2020 № 99/2020/356080158	
Кадастровый номер:		42:30:0000000:1144	

Описание местоположения границ земельного участка							
Номер п/п	Номер точки		Дирекционный угол	Горизонтальное проложение, м	Описание закрепления на местности	Кадастровые номера смежных участков	Сведения об адресах правообладателей смежных земельных участков
	начальная	конечная					
1	2	3	4	5	6	7	8
31	11	12	данные отсутствуют	данные отсутствуют	-	данные отсутствуют	данные отсутствуют
32	11	12	данные отсутствуют	данные отсутствуют	-	данные отсутствуют	данные отсутствуют
33	11	12	данные отсутствуют	данные отсутствуют	-	данные отсутствуют	данные отсутствуют
34	12	13	данные отсутствуют	данные отсутствуют	-	данные отсутствуют	данные отсутствуют
35	12	13	данные отсутствуют	данные отсутствуют	-	данные отсутствуют	данные отсутствуют
36	12	13	данные отсутствуют	данные отсутствуют	-	данные отсутствуют	данные отсутствуют
37	13	14	данные отсутствуют	данные отсутствуют	-	данные отсутствуют	данные отсутствуют
38	13	14	данные отсутствуют	данные отсутствуют	-	данные отсутствуют	данные отсутствуют
39	13	14	данные отсутствуют	данные отсутствуют	-	данные отсутствуют	данные отсутствуют
40	14	15	данные отсутствуют	данные отсутствуют	-	данные отсутствуют	данные отсутствуют
41	14	15	данные отсутствуют	данные отсутствуют	-	данные отсутствуют	данные отсутствуют
42	14	15	данные отсутствуют	данные отсутствуют	-	данные отсутствуют	данные отсутствуют
43	15	16	данные отсутствуют	данные отсутствуют	-	данные отсутствуют	данные отсутствуют
44	15	16	данные отсутствуют	данные отсутствуют	-	данные отсутствуют	данные отсутствуют
45	15	16	данные отсутствуют	данные отсутствуют	-	данные отсутствуют	данные отсутствуют

Государственный регистратор		ФГИС ЕГРН
полное наименование должности	подпись	инициалы, фамилия

М.П.

Выписка из Единого государственного реестра недвижимости об объекте недвижимости
Описание местоположения земельного участка

Земельный участок			
(вид объекта недвижимости)			
Лист №	Раздела 3.1	Всего листов раздела 3.1 :	Всего разделов: _____
		24.10.2020 № 99/2020/356080158	
Кадастровый номер:		42:30:0000000:1144	

Описание местоположения границ земельного участка							
Номер п/п	Номер точки		Дирекционный угол	Горизонтальное проложение, м	Описание закрепления на местности	Кадастровые номера смежных участков	Сведения об адресах правообладателей смежных земельных участков
	начальная	конечная					
1	2	3	4	5	6	7	8
46	16	17	данные отсутствуют	данные отсутствуют	-	данные отсутствуют	данные отсутствуют
47	16	17	данные отсутствуют	данные отсутствуют	-	данные отсутствуют	данные отсутствуют
48	16	17	данные отсутствуют	данные отсутствуют	-	данные отсутствуют	данные отсутствуют
49	17	18	данные отсутствуют	данные отсутствуют	-	данные отсутствуют	данные отсутствуют
50	17	18	данные отсутствуют	данные отсутствуют	-	данные отсутствуют	данные отсутствуют
51	17	18	данные отсутствуют	данные отсутствуют	-	данные отсутствуют	данные отсутствуют
52	18	1	данные отсутствуют	данные отсутствуют	-	данные отсутствуют	данные отсутствуют
53	18	19	данные отсутствуют	данные отсутствуют	-	данные отсутствуют	данные отсутствуют
54	18	19	данные отсутствуют	данные отсутствуют	-	данные отсутствуют	данные отсутствуют
55	19	20	данные отсутствуют	данные отсутствуют	-	данные отсутствуют	данные отсутствуют
56	19	20	данные отсутствуют	данные отсутствуют	-	данные отсутствуют	данные отсутствуют
57	20	21	данные отсутствуют	данные отсутствуют	-	данные отсутствуют	данные отсутствуют
58	20	21	данные отсутствуют	данные отсутствуют	-	данные отсутствуют	данные отсутствуют
59	21	22	данные отсутствуют	данные отсутствуют	-	данные отсутствуют	данные отсутствуют
60	21	22	данные отсутствуют	данные отсутствуют	-	данные отсутствуют	данные отсутствуют

Государственный регистратор		ФГИС ЕГРН
полное наименование должности	подпись	инициалы, фамилия

М.П.

Выписка из Единого государственного реестра недвижимости об объекте недвижимости
Описание местоположения земельного участка

Земельный участок			
(вид объекта недвижимости)			
Лист №	Раздела 3.1	Всего листов раздела 3.1 :	Всего разделов: _____
		24.10.2020 № 99/2020/356080158	
Кадастровый номер:		42:30:0000000:1144	

Описание местоположения границ земельного участка							
Номер п/п	Номер точки		Дирекционный угол	Горизонтальное проложение, м	Описание закрепления на местности	Кадастровые номера смежных участков	Сведения об адресах правообладателей смежных земельных участков
	начальная	конечная					
1	2	3	4	5	6	7	8
61	22	23	данные отсутствуют	данные отсутствуют	-	данные отсутствуют	данные отсутствуют
62	22	23	данные отсутствуют	данные отсутствуют	-	данные отсутствуют	данные отсутствуют
63	23	24	данные отсутствуют	данные отсутствуют	-	данные отсутствуют	данные отсутствуют
64	23	24	данные отсутствуют	данные отсутствуют	-	данные отсутствуют	данные отсутствуют
65	24	25	данные отсутствуют	данные отсутствуют	-	данные отсутствуют	данные отсутствуют
66	24	25	данные отсутствуют	данные отсутствуют	-	данные отсутствуют	данные отсутствуют
67	25	26	данные отсутствуют	данные отсутствуют	-	данные отсутствуют	данные отсутствуют
68	25	26	данные отсутствуют	данные отсутствуют	-	данные отсутствуют	данные отсутствуют
69	26	27	данные отсутствуют	данные отсутствуют	-	данные отсутствуют	данные отсутствуют
70	26	27	данные отсутствуют	данные отсутствуют	-	данные отсутствуют	данные отсутствуют
71	27	28	данные отсутствуют	данные отсутствуют	-	данные отсутствуют	данные отсутствуют
72	27	28	данные отсутствуют	данные отсутствуют	-	данные отсутствуют	данные отсутствуют
73	28	29	данные отсутствуют	данные отсутствуют	-	данные отсутствуют	данные отсутствуют
74	28	29	данные отсутствуют	данные отсутствуют	-	данные отсутствуют	данные отсутствуют
75	29	30	данные отсутствуют	данные отсутствуют	-	данные отсутствуют	данные отсутствуют

Государственный регистратор		ФГИС ЕГРН
полное наименование должности	подпись	инициалы, фамилия

М.П.

Выписка из Единого государственного реестра недвижимости об объекте недвижимости
Описание местоположения земельного участка

Земельный участок			
(вид объекта недвижимости)			
Лист №	Раздела 3.1	Всего листов раздела 3.1 :	Всего разделов: _____
		24.10.2020 № 99/2020/356080158	
Кадастровый номер:		42:30:0000000:1144	

Описание местоположения границ земельного участка							
Номер п/п	Номер точки		Дирекционный угол	Горизонтальное проложение, м	Описание закрепления на местности	Кадастровые номера смежных участков	Сведения об адресах правообладателей смежных земельных участков
	начальная	конечная					
1	2	3	4	5	6	7	8
76	29	30	данные отсутствуют	данные отсутствуют	-	данные отсутствуют	данные отсутствуют
77	30	31	данные отсутствуют	данные отсутствуют	-	данные отсутствуют	данные отсутствуют
78	30	31	данные отсутствуют	данные отсутствуют	-	данные отсутствуют	данные отсутствуют
79	31	32	данные отсутствуют	данные отсутствуют	-	данные отсутствуют	данные отсутствуют
80	31	32	данные отсутствуют	данные отсутствуют	-	данные отсутствуют	данные отсутствуют
81	32	33	данные отсутствуют	данные отсутствуют	-	данные отсутствуют	данные отсутствуют
82	32	33	данные отсутствуют	данные отсутствуют	-	данные отсутствуют	данные отсутствуют
83	33	34	данные отсутствуют	данные отсутствуют	-	данные отсутствуют	данные отсутствуют
84	33	34	данные отсутствуют	данные отсутствуют	-	данные отсутствуют	данные отсутствуют
85	34	35	данные отсутствуют	данные отсутствуют	-	данные отсутствуют	данные отсутствуют
86	34	35	данные отсутствуют	данные отсутствуют	-	данные отсутствуют	данные отсутствуют
87	35	36	данные отсутствуют	данные отсутствуют	-	данные отсутствуют	данные отсутствуют
88	35	36	данные отсутствуют	данные отсутствуют	-	данные отсутствуют	данные отсутствуют
89	36	37	данные отсутствуют	данные отсутствуют	-	данные отсутствуют	данные отсутствуют
90	36	37	данные отсутствуют	данные отсутствуют	-	данные отсутствуют	данные отсутствуют

Государственный регистратор		ФГИС ЕГРН
полное наименование должности	подпись	инициалы, фамилия

М.П.

Выписка из Единого государственного реестра недвижимости об объекте недвижимости
Описание местоположения земельного участка

Земельный участок			
(вид объекта недвижимости)			
Лист №	Раздела 3.1	Всего листов раздела 3.1 :	Всего разделов: _____
		24.10.2020 № 99/2020/356080158	
Кадастровый номер:		42:30:0000000:1144	

Описание местоположения границ земельного участка							
Номер п/п	Номер точки		Дирекционный угол	Горизонтальное проложение, м	Описание закрепления на местности	Кадастровые номера смежных участков	Сведения об адресах правообладателей смежных земельных участков
	начальная	конечная					
1	2	3	4	5	6	7	8
91	37	38	данные отсутствуют	данные отсутствуют	-	данные отсутствуют	данные отсутствуют
92	37	38	данные отсутствуют	данные отсутствуют	-	данные отсутствуют	данные отсутствуют
93	38	39	данные отсутствуют	данные отсутствуют	-	данные отсутствуют	данные отсутствуют
94	38	39	данные отсутствуют	данные отсутствуют	-	данные отсутствуют	данные отсутствуют
95	39	40	данные отсутствуют	данные отсутствуют	-	данные отсутствуют	данные отсутствуют
96	39	40	данные отсутствуют	данные отсутствуют	-	данные отсутствуют	данные отсутствуют
97	40	41	данные отсутствуют	данные отсутствуют	-	данные отсутствуют	данные отсутствуют
98	40	41	данные отсутствуют	данные отсутствуют	-	данные отсутствуют	данные отсутствуют
99	41	42	данные отсутствуют	данные отсутствуют	-	данные отсутствуют	данные отсутствуют
100	41	42	данные отсутствуют	данные отсутствуют	-	данные отсутствуют	данные отсутствуют
101	42	43	данные отсутствуют	данные отсутствуют	-	данные отсутствуют	данные отсутствуют
102	42	43	данные отсутствуют	данные отсутствуют	-	данные отсутствуют	данные отсутствуют
103	43	44	данные отсутствуют	данные отсутствуют	-	данные отсутствуют	данные отсутствуют
104	43	44	данные отсутствуют	данные отсутствуют	-	данные отсутствуют	данные отсутствуют
105	44	45	данные отсутствуют	данные отсутствуют	-	данные отсутствуют	данные отсутствуют

Государственный регистратор		ФГИС ЕГРН
полное наименование должности	подпись	инициалы, фамилия

М.П.

Выписка из Единого государственного реестра недвижимости об объекте недвижимости
Описание местоположения земельного участка

Земельный участок			
(вид объекта недвижимости)			
Лист №	Раздела 3.1	Всего листов раздела 3.1 :	Всего разделов: _____
		24.10.2020 № 99/2020/356080158	
Кадастровый номер:		42:30:0000000:1144	

Описание местоположения границ земельного участка							
Номер п/п	Номер точки		Дирекционный угол	Горизонтальное проложение, м	Описание закрепления на местности	Кадастровые номера смежных участков	Сведения об адресах правообладателей смежных земельных участков
	начальная	конечная					
1	2	3	4	5	6	7	8
106	44	45	данные отсутствуют	данные отсутствуют	-	данные отсутствуют	данные отсутствуют
107	45	46	данные отсутствуют	данные отсутствуют	-	данные отсутствуют	данные отсутствуют
108	45	46	данные отсутствуют	данные отсутствуют	-	данные отсутствуют	данные отсутствуют
109	46	47	данные отсутствуют	данные отсутствуют	-	данные отсутствуют	данные отсутствуют
110	46	47	данные отсутствуют	данные отсутствуют	-	данные отсутствуют	данные отсутствуют
111	47	48	данные отсутствуют	данные отсутствуют	-	данные отсутствуют	данные отсутствуют
112	47	48	данные отсутствуют	данные отсутствуют	-	данные отсутствуют	данные отсутствуют
113	48	49	данные отсутствуют	данные отсутствуют	-	данные отсутствуют	данные отсутствуют
114	48	49	данные отсутствуют	данные отсутствуют	-	данные отсутствуют	данные отсутствуют
115	49	50	данные отсутствуют	данные отсутствуют	-	данные отсутствуют	данные отсутствуют
116	49	50	данные отсутствуют	данные отсутствуют	-	данные отсутствуют	данные отсутствуют
117	50	51	данные отсутствуют	данные отсутствуют	-	данные отсутствуют	данные отсутствуют
118	50	51	данные отсутствуют	данные отсутствуют	-	данные отсутствуют	данные отсутствуют
119	51	52	данные отсутствуют	данные отсутствуют	-	данные отсутствуют	данные отсутствуют
120	51	52	данные отсутствуют	данные отсутствуют	-	данные отсутствуют	данные отсутствуют

Государственный регистратор		ФГИС ЕГРН
полное наименование должности	подпись	инициалы, фамилия

М.П.

Выписка из Единого государственного реестра недвижимости об объекте недвижимости
Описание местоположения земельного участка

Земельный участок			
(вид объекта недвижимости)			
Лист №	Раздела 3.1	Всего листов раздела 3.1 :	Всего разделов: _____
		24.10.2020 № 99/2020/356080158	
Кадастровый номер:		42:30:0000000:1144	

Описание местоположения границ земельного участка							
Номер п/п	Номер точки		Дирекционный угол	Горизонтальное проложение, м	Описание закрепления на местности	Кадастровые номера смежных участков	Сведения об адресах правообладателей смежных земельных участков
	начальная	конечная					
1	2	3	4	5	6	7	8
121	52	53	данные отсутствуют	данные отсутствуют	-	данные отсутствуют	данные отсутствуют
122	52	53	данные отсутствуют	данные отсутствуют	-	данные отсутствуют	данные отсутствуют
123	53	54	данные отсутствуют	данные отсутствуют	-	данные отсутствуют	данные отсутствуют
124	53	54	данные отсутствуют	данные отсутствуют	-	данные отсутствуют	данные отсутствуют
125	54	55	данные отсутствуют	данные отсутствуют	-	данные отсутствуют	данные отсутствуют
126	54	55	данные отсутствуют	данные отсутствуют	-	данные отсутствуют	данные отсутствуют
127	55	56	данные отсутствуют	данные отсутствуют	-	данные отсутствуют	данные отсутствуют
128	55	56	данные отсутствуют	данные отсутствуют	-	данные отсутствуют	данные отсутствуют
129	56	57	данные отсутствуют	данные отсутствуют	-	данные отсутствуют	данные отсутствуют
130	56	57	данные отсутствуют	данные отсутствуют	-	данные отсутствуют	данные отсутствуют
131	57	58	данные отсутствуют	данные отсутствуют	-	данные отсутствуют	данные отсутствуют
132	57	58	данные отсутствуют	данные отсутствуют	-	данные отсутствуют	данные отсутствуют
133	58	59	данные отсутствуют	данные отсутствуют	-	данные отсутствуют	данные отсутствуют
134	58	59	данные отсутствуют	данные отсутствуют	-	данные отсутствуют	данные отсутствуют
135	59	60	данные отсутствуют	данные отсутствуют	-	данные отсутствуют	данные отсутствуют

Государственный регистратор		ФГИС ЕГРН
полное наименование должности	подпись	инициалы, фамилия

М.П.

Выписка из Единого государственного реестра недвижимости об объекте недвижимости
Описание местоположения земельного участка

Земельный участок			
(вид объекта недвижимости)			
Лист №	Раздела 3.1	Всего листов раздела 3.1 :	Всего разделов: _____
		24.10.2020 № 99/2020/356080158	
Кадастровый номер:		42:30:0000000:1144	

Описание местоположения границ земельного участка							
Номер п/п	Номер точки		Дирекционный угол	Горизонтальное проложение, м	Описание закрепления на местности	Кадастровые номера смежных участков	Сведения об адресах правообладателей смежных земельных участков
	начальная	конечная					
1	2	3	4	5	6	7	8
136	59	60	данные отсутствуют	данные отсутствуют	-	данные отсутствуют	данные отсутствуют
137	60	61	данные отсутствуют	данные отсутствуют	-	данные отсутствуют	данные отсутствуют
138	60	61	данные отсутствуют	данные отсутствуют	-	данные отсутствуют	данные отсутствуют
139	61	62	данные отсутствуют	данные отсутствуют	-	данные отсутствуют	данные отсутствуют
140	61	62	данные отсутствуют	данные отсутствуют	-	данные отсутствуют	данные отсутствуют
141	62	63	данные отсутствуют	данные отсутствуют	-	данные отсутствуют	данные отсутствуют
142	62	63	данные отсутствуют	данные отсутствуют	-	данные отсутствуют	данные отсутствуют
143	63	64	данные отсутствуют	данные отсутствуют	-	данные отсутствуют	данные отсутствуют
144	63	64	данные отсутствуют	данные отсутствуют	-	данные отсутствуют	данные отсутствуют
145	64	65	данные отсутствуют	данные отсутствуют	-	данные отсутствуют	данные отсутствуют
146	64	65	данные отсутствуют	данные отсутствуют	-	данные отсутствуют	данные отсутствуют
147	65	66	данные отсутствуют	данные отсутствуют	-	данные отсутствуют	данные отсутствуют
148	65	66	данные отсутствуют	данные отсутствуют	-	данные отсутствуют	данные отсутствуют
149	66	67	данные отсутствуют	данные отсутствуют	-	данные отсутствуют	данные отсутствуют
150	66	67	данные отсутствуют	данные отсутствуют	-	данные отсутствуют	данные отсутствуют

Государственный регистратор		ФГИС ЕГРН
полное наименование должности	подпись	инициалы, фамилия

М.П.

Выписка из Единого государственного реестра недвижимости об объекте недвижимости
Описание местоположения земельного участка

Земельный участок			
(вид объекта недвижимости)			
Лист №	Раздела 3.1	Всего листов раздела 3.1 :	Всего разделов: _____
		24.10.2020 № 99/2020/356080158	
Кадастровый номер:		42:30:0000000:1144	

Описание местоположения границ земельного участка							
Номер п/п	Номер точки		Дирекционный угол	Горизонтальное проложение, м	Описание закрепления на местности	Кадастровые номера смежных участков	Сведения об адресах правообладателей смежных земельных участков
	начальная	конечная					
1	2	3	4	5	6	7	8
151	67	68	данные отсутствуют	данные отсутствуют	-	данные отсутствуют	данные отсутствуют
152	67	68	данные отсутствуют	данные отсутствуют	-	данные отсутствуют	данные отсутствуют
153	68	69	данные отсутствуют	данные отсутствуют	-	данные отсутствуют	данные отсутствуют
154	68	69	данные отсутствуют	данные отсутствуют	-	данные отсутствуют	данные отсутствуют
155	69	70	данные отсутствуют	данные отсутствуют	-	данные отсутствуют	данные отсутствуют
156	69	70	данные отсутствуют	данные отсутствуют	-	данные отсутствуют	данные отсутствуют
157	70	71	данные отсутствуют	данные отсутствуют	-	данные отсутствуют	данные отсутствуют
158	70	71	данные отсутствуют	данные отсутствуют	-	данные отсутствуют	данные отсутствуют
159	71	72	данные отсутствуют	данные отсутствуют	-	данные отсутствуют	данные отсутствуют
160	71	72	данные отсутствуют	данные отсутствуют	-	данные отсутствуют	данные отсутствуют
161	72	73	данные отсутствуют	данные отсутствуют	-	данные отсутствуют	данные отсутствуют
162	72	73	данные отсутствуют	данные отсутствуют	-	данные отсутствуют	данные отсутствуют
163	73	1	данные отсутствуют	данные отсутствуют	-	данные отсутствуют	данные отсутствуют
164	73	74	данные отсутствуют	данные отсутствуют	-	данные отсутствуют	данные отсутствуют
165	74	75	данные отсутствуют	данные отсутствуют	-	данные отсутствуют	данные отсутствуют

Государственный регистратор		ФГИС ЕГРН
полное наименование должности	подпись	инициалы, фамилия

М.П.

Выписка из Единого государственного реестра недвижимости об объекте недвижимости
Описание местоположения земельного участка

Земельный участок			
(вид объекта недвижимости)			
Лист №	Раздела 3.1	Всего листов раздела 3.1 :	Всего разделов: _____
		24.10.2020 № 99/2020/356080158	
Кадастровый номер:		42:30:0000000:1144	

Описание местоположения границ земельного участка							
Номер п/п	Номер точки		Дирекционный угол	Горизонтальное проложение, м	Описание закрепления на местности	Кадастровые номера смежных участков	Сведения об адресах правообладателей смежных земельных участков
	начальная	конечная					
1	2	3	4	5	6	7	8
166	75	76	данные отсутствуют	данные отсутствуют	-	данные отсутствуют	данные отсутствуют
167	76	77	данные отсутствуют	данные отсутствуют	-	данные отсутствуют	данные отсутствуют
168	77	78	данные отсутствуют	данные отсутствуют	-	данные отсутствуют	данные отсутствуют
169	78	79	данные отсутствуют	данные отсутствуют	-	данные отсутствуют	данные отсутствуют
170	79	80	данные отсутствуют	данные отсутствуют	-	данные отсутствуют	данные отсутствуют
171	80	81	данные отсутствуют	данные отсутствуют	-	данные отсутствуют	данные отсутствуют
172	81	82	данные отсутствуют	данные отсутствуют	-	данные отсутствуют	данные отсутствуют
173	82	83	данные отсутствуют	данные отсутствуют	-	данные отсутствуют	данные отсутствуют
174	83	84	данные отсутствуют	данные отсутствуют	-	данные отсутствуют	данные отсутствуют
175	84	85	данные отсутствуют	данные отсутствуют	-	данные отсутствуют	данные отсутствуют
176	85	86	данные отсутствуют	данные отсутствуют	-	данные отсутствуют	данные отсутствуют
177	86	87	данные отсутствуют	данные отсутствуют	-	данные отсутствуют	данные отсутствуют
178	87	1	данные отсутствуют	данные отсутствуют	-	данные отсутствуют	данные отсутствуют

Государственный регистратор		ФГИС ЕГРН
полное наименование должности	подпись	инициалы, фамилия

М.П.

Выписка из Единого государственного реестра недвижимости об объекте недвижимости
Описание местоположения земельного участка

Земельный участок			
(вид объекта недвижимости)			
Лист № ____ Раздела 3.2	Всего листов раздела 3.2 : ____	Всего разделов: ____	Всего листов выписки: ____
24.10.2020 № 99/2020/356080158			
Кадастровый номер:		42:30:0000000:1144	

Сведения о характерных точках границы земельного участка				
Система координат				
Зона №				
Номер точки	Координаты		Описание закрепления на местности	Средняя квадратическая погрешность определения координат характерных точек границ земельного участка, м
	X	Y		
1	2	3	4	5
1	448590.12	2223985.93	данные отсутствуют	0.06
2	448589.02	2223987.99	данные отсутствуют	0.06
3	448588.31	2223995.44	данные отсутствуют	0.06
4	448577	2224021.62	данные отсутствуют	0.06
5	448575.75	2224036.72	данные отсутствуют	0.06
6	448551.87	2224080.08	данные отсутствуют	0.06
7	448526.66	2224120.49	данные отсутствуют	0.06
8	448523.57	2224121.85	данные отсутствуют	0.06
9	448511.58	2224119.64	данные отсутствуют	0.06
10	448472.6	2224108.51	данные отсутствуют	0.06
11	448474.24	2224102.72	данные отсутствуют	0.06
12	448512.76	2224113.76	данные отсутствуют	0.06
13	448522.64	2224115.58	данные отсутствуют	0.06
14	448546.67	2224077.08	данные отсутствуют	0.06
15	448569.9	2224034.89	данные отсутствуют	0.06

Государственный регистратор		ФГИС ЕГРН
полное наименование должности	подпись	инициалы, фамилия

М.П.

Выписка из Единого государственного реестра недвижимости об объекте недвижимости
Описание местоположения земельного участка

Земельный участок			
(вид объекта недвижимости)			
Лист № _____	Раздела 3.2	Всего листов раздела 3.2 : _____	Всего разделов: _____
24.10.2020 № 99/2020/356080158			
Кадастровый номер:		42:30:0000000:1144	

Сведения о характерных точках границы земельного участка				
Система координат				
Зона № _____				
Номер точки	Координаты		Описание закрепления на местности	Средняя квадратическая погрешность определения координат характерных точек границ земельного участка, м
	X	Y		
1	2	3	4	5
16	448571.03	2224020.4	данные отсутствуют	0.06
17	448582.39	2223993.73	данные отсутствуют	0.06
18	448583.18	2223986.24	данные отсутствуют	0.06
19	448468.08	2224102.32	данные отсутствуют	0.06
20	448466.39	2224108.36	данные отсутствуют	0.06
21	448462.26	2224108.44	данные отсутствуют	0.06
22	448454.95	2224140.71	данные отсутствуют	0.06
23	448451.04	2224155.54	данные отсутствуют	0.06
24	448436.09	2224207.33	данные отсутствуют	0.06
25	448430.06	2224229.13	данные отсутствуют	0.06
26	448427.65	2224235.53	данные отсутствуют	0.06
27	448416.98	2224272.79	данные отсутствуют	0.06
28	448396.14	2224339.09	данные отсутствуют	0.06
29	448382.45	2224388.48	данные отсутствуют	0.06
30	448368.66	2224435.75	данные отсутствуют	0.06

Государственный регистратор		ФГИС ЕГРН
полное наименование должности	подпись	инициалы, фамилия

М.П.

Выписка из Единого государственного реестра недвижимости об объекте недвижимости
Описание местоположения земельного участка

Земельный участок			
(вид объекта недвижимости)			
Лист № _____	Раздела 3.2	Всего листов раздела 3.2 : _____	Всего разделов: _____
24.10.2020 № 99/2020/356080158			
Кадастровый номер:		42:30:0000000:1144	

Сведения о характерных точках границы земельного участка				
Система координат				
Зона № _____				
Номер точки	Координаты		Описание закрепления на местности	Средняя квадратическая погрешность определения координат характерных точек границ земельного участка, м
	X	Y		
1	2	3	4	5
31	448351.2	2224489.69	данные отсутствуют	0.06
32	448345.45	2224513.91	данные отсутствуют	0.06
33	448343.66	2224527.41	данные отсутствуют	0.06
34	448327.66	2224581.41	данные отсутствуют	0.06
35	448312.33	2224627.34	данные отсутствуют	0.06
36	448299.29	2224666.46	данные отсутствуют	0.06
37	448283.26	2224722.34	данные отсутствуют	0.06
38	448270.31	2224765.71	данные отсутствуют	0.06
39	448260.59	2224811.06	данные отсутствуют	0.06
40	448257.78	2224824.56	данные отсутствуют	0.06
41	448250.37	2224842.42	данные отсутствуют	0.06
42	448246.5	2224847.89	данные отсутствуют	0.06
43	448239.09	2224858.09	данные отсутствуют	0.06
44	448230.93	2224875.75	данные отсутствуют	0.06
45	448221.53	2224899.02	данные отсутствуют	0.06

Государственный регистратор		ФГИС ЕГРН
полное наименование должности	подпись	инициалы, фамилия

М.П.

Выписка из Единого государственного реестра недвижимости об объекте недвижимости
Описание местоположения земельного участка

Земельный участок			
(вид объекта недвижимости)			
Лист № _____	Раздела 3.2	Всего листов раздела 3.2 : _____	Всего разделов: _____
24.10.2020 № 99/2020/356080158			
Кадастровый номер:		42:30:0000000:1144	

Сведения о характерных точках границы земельного участка				
Система координат				
Зона № _____				
Номер точки	Координаты		Описание закрепления на местности	Средняя квадратическая погрешность определения координат характерных точек границ земельного участка, м
	X	Y		
1	2	3	4	5
46	448210.11	2224940.02	данные отсутствуют	0.06
47	448196.27	2224979.12	данные отсутствуют	0.06
48	448183.23	2225007.55	данные отсутствуют	0.06
49	448179.83	2225009.22	данные отсутствуют	0.06
50	448150.82	2225002.53	данные отсутствуют	0.06
51	448109.2	2224983.36	данные отсутствуют	0.06
52	448086.94	2224970.87	данные отсутствуют	0.06
53	448059.29	2224980.82	данные отсутствуют	0.06
54	448059.1	2225006.57	данные отсутствуют	0.06
55	448062.25	2225025.7	данные отсутствуют	0.06
56	448050.65	2225067.16	данные отсутствуют	0.06
57	448045.02	2225065.13	данные отсутствуют	0.06
58	448056.09	2225025.45	данные отсутствуют	0.06
59	448053.1	2225006.77	данные отсутствуют	0.06
60	448053.31	2224978.69	данные отсутствуют	0.06

Государственный регистратор		ФГИС ЕГРН
полное наименование должности	подпись	инициалы, фамилия

М.П.

Выписка из Единого государственного реестра недвижимости об объекте недвижимости
Описание местоположения земельного участка

Земельный участок			
(вид объекта недвижимости)			
Лист № _____	Раздела 3.2	Всего листов раздела 3.2 : _____	Всего разделов: _____
24.10.2020 № 99/2020/356080158			
Кадастровый номер:		42:30:0000000:1144	

Сведения о характерных точках границы земельного участка				
Система координат				
Зона № _____				
Номер точки	Координаты		Описание закрепления на местности	Средняя квадратическая погрешность определения координат характерных точек границ земельного участка, м
	X	Y		
1	2	3	4	5
61	448055.28	2224975.89	данные отсутствуют	0.06
62	448086.21	2224964.75	данные отсутствуют	0.06
63	448088.69	2224964.96	данные отсутствуют	0.06
64	448112.07	2224978.08	данные отсутствуют	0.06
65	448153.06	2224996.96	данные отсутствуют	0.06
66	448178.79	2225002.84	данные отсутствуют	0.06
67	448190.66	2224976.98	данные отсутствуют	0.06
68	448204.37	2224938.28	данные отсутствуют	0.06
69	448215.79	2224897.27	данные отсутствуют	0.06
70	448225.4	2224873.43	данные отсутствуют	0.06
71	448233.78	2224855.29	данные отсутствуют	0.06
72	448241.63	2224844.39	данные отсутствуют	0.06
73	448250.87	2224831.41	данные отсутствуют	0.06
74	448258.63	2224802.14	данные отсутствуют	0.06
75	448267.32	2224761.7	данные отсутствуют	0.06

Государственный регистратор		ФГИС ЕГРН
полное наименование должности	подпись	инициалы, фамилия

М.П.

Выписка из Единого государственного реестра недвижимости об объекте недвижимости
Описание местоположения земельного участка

Земельный участок			
(вид объекта недвижимости)			
Лист №	Раздела 3.2	Всего листов раздела 3.2 :	Всего разделов: _____
		24.10.2020 № 99/2020/356080158	
Кадастровый номер:		42:30:0000000:1144	

Сведения о характерных точках границы земельного участка				
Система координат				
Зона №				
Номер точки	Координаты		Описание закрепления на местности	Средняя квадратическая погрешность определения координат характерных точек границ земельного участка, м
	X	Y		
1	2	3	4	5
76	448281.16	2224717.05	данные отсутствуют	0.06
77	448295.61	2224670.31	данные отсутствуют	0.06
78	448306.6	2224625.7	данные отсутствуют	0.06
79	448321.78	2224579.56	данные отсутствуют	0.06
80	448336.16	2224538.81	данные отсутствуют	0.06
81	448339.54	2224512.93	данные отсутствуют	0.06
82	448345.37	2224488.26	данные отсутствуют	0.06
83	448362.93	2224433.99	данные отсутствуют	0.06
84	448376.22	2224388.3	данные отсутствуют	0.06
85	448391.33	2224340.65	данные отсутствуют	0.06
86	448403.69	2224299.36	данные отсутствуют	0.06
87	448418.33	2224249.06	данные отсутствуют	0.06
88	448430.32	2224205.7	данные отсутствуют	0.06
89	448445.24	2224154.01	данные отсутствуют	0.06
90	448449.12	2224139.29	данные отсутствуют	0.06

Государственный регистратор		ФГИС ЕГРН
полное наименование должности	подпись	инициалы, фамилия

М.П.

Выписка из Единого государственного реестра недвижимости об объекте недвижимости
Описание местоположения земельного участка

Земельный участок			
(вид объекта недвижимости)			
Лист № _____	Раздела 3.2	Всего листов раздела 3.2 : _____	Всего разделов: _____
24.10.2020 № 99/2020/356080158			
Кадастровый номер:		42:30:0000000:1144	

Сведения о характерных точках границы земельного участка				
Система координат				
Зона № _____				
Номер точки	Координаты		Описание закрепления на местности	Средняя квадратическая погрешность определения координат характерных точек границ земельного участка, м
	X	Y		
1	2	3	4	5
91	448457.55	2224102.52	данные отсутствуют	0.06
92	449331.96	2223912.25	данные отсутствуют	0.06
93	449344.8	2223939.72	данные отсутствуют	0.06
94	449351.88	2223963.81	данные отсутствуют	0.06
95	449357.42	2223979.77	данные отсутствуют	0.06
96	449363.32	2224001.72	данные отсутствуют	0.06
97	449374.46	2224036.06	данные отсутствуют	0.06
98	449378.56	2224048.4	данные отсутствуют	0.06
99	449389.25	2224070.43	данные отсутствуют	0.06
100	449398.79	2224096.84	данные отсутствуют	0.06
101	449417.26	2224148.31	данные отсутствуют	0.06
102	449428.03	2224177.64	данные отсутствуют	0.06
103	449447.76	2224237.94	данные отсутствуют	0.06
104	449453.39	2224286.39	данные отсутствуют	0.06
105	449459.16	2224338.13	данные отсутствуют	0.06

Государственный регистратор		ФГИС ЕГРН
полное наименование должности	подпись	инициалы, фамилия

М.П.

Выписка из Единого государственного реестра недвижимости об объекте недвижимости
Описание местоположения земельного участка

Земельный участок			
(вид объекта недвижимости)			
Лист № _____	Раздела 3.2	Всего листов раздела 3.2 : _____	Всего разделов: _____
24.10.2020 № 99/2020/356080158			
Кадастровый номер:		42:30:0000000:1144	

Сведения о характерных точках границы земельного участка				
Система координат				
Зона № _____				
Номер точки	Координаты		Описание закрепления на местности	Средняя квадратическая погрешность определения координат характерных точек границ земельного участка, м
	X	Y		
1	2	3	4	5
106	449465.33	2224374.9	данные отсутствуют	0.06
107	449471.75	2224412.07	данные отсутствуют	0.06
108	449471.15	2224428.03	данные отсутствуют	0.06
109	449477.02	2224462.19	данные отсутствуют	0.06
110	449480.43	2224496.99	данные отсутствуют	0.06
111	449480.23	2224507.96	данные отсутствуют	0.06
112	449476.66	2224508.65	данные отсутствуют	0.06
113	449469.52	2224443.24	данные отсутствуют	0.06
114	449467.7	2224443.39	данные отсутствуют	0.06
115	449465.18	2224428.74	данные отсутствуют	0.06
116	449465.78	2224412.78	данные отсутствуют	0.06
117	449459.41	2224375.91	данные отсутствуют	0.06
118	449453.24	2224339.11	данные отсутствуют	0.06
119	449447.43	2224287.06	данные отсутствуют	0.06
120	449441.96	2224239.51	данные отсутствуют	0.06

Государственный регистратор		ФГИС ЕГРН
полное наименование должности	подпись	инициалы, фамилия

М.П.

Выписка из Единого государственного реестра недвижимости об объекте недвижимости
Описание местоположения земельного участка

Земельный участок			
(вид объекта недвижимости)			
Лист № _____	Раздела 3.2	Всего листов раздела 3.2 : _____	Всего разделов: _____
24.10.2020 № 99/2020/356080158			
Кадастровый номер:		42:30:0000000:1144	

Сведения о характерных точках границы земельного участка				
Система координат				
Зона № _____				
Номер точки	Координаты		Описание закрепления на местности	Средняя квадратическая погрешность определения координат характерных точек границ земельного участка, м
	X	Y		
1	2	3	4	5
121	449422.36	2224179.6	данные отсутствуют	0.06
122	449411.62	2224150.35	данные отсутствуют	0.06
123	449393.15	2224098.87	данные отсутствуют	0.06
124	449383.67	2224072.64	данные отсутствуют	0.06
125	449373.07	2224050.84	данные отсутствуют	0.06
126	449368.76	2224037.93	данные отсутствуют	0.06
127	449357.57	2224003.43	данные отсутствуют	0.06
128	449351.76	2223981.73	данные отсутствуют	0.06
129	449346.17	2223965.64	данные отсутствуют	0.06
130	449339.1	2223941.63	данные отсутствуют	0.06
131	449324.88	2223911.28	данные отсутствуют	0.06
132	449321.37	2223902.34	данные отсутствуют	0.06
133	449310.26	2223881.71	данные отсутствуют	0.06
134	449301.87	2223870.53	данные отсутствуют	0.06
135	449291.28	2223863.7	данные отсутствуют	0.06

Государственный регистратор		ФГИС ЕГРН
полное наименование должности	подпись	инициалы, фамилия

М.П.

Выписка из Единого государственного реестра недвижимости об объекте недвижимости
Описание местоположения земельного участка

Земельный участок			
(вид объекта недвижимости)			
Лист № ____	Раздела 3.2	Всего листов раздела 3.2 : ____	Всего разделов: ____
24.10.2020 № 99/2020/356080158			
Кадастровый номер:		42:30:0000000:1144	

Сведения о характерных точках границы земельного участка				
Система координат				
Зона №				
Номер точки	Координаты		Описание закрепления на местности	Средняя квадратическая погрешность определения координат характерных точек границ земельного участка, м
	X	Y		
1	2	3	4	5
136	449286.47	2223861.21	данные отсутствуют	0.06
137	449285.8	2223860.13	данные отсутствуют	0.06
138	449235.84	2223868.96	данные отсутствуют	0.06
139	449229.84	2223868.04	данные отсутствуют	0.06
140	449175.24	2223864.62	данные отсутствуют	0.06
141	449174.88	2223860.2	данные отсутствуют	0.06
142	449166.13	2223859.33	данные отсутствуют	0.06
143	449163.5	2223859.67	данные отсутствуют	0.06
144	449163.79	2223863.9	данные отсутствуют	0.06
145	449086.61	2223859.07	данные отсутствуют	0.06
146	449088.11	2223864.48	данные отсутствуют	0.06
147	449093.71	2223879.12	данные отсутствуют	0.06
148	449098.98	2223894.67	данные отсутствуют	0.06
149	449107.79	2223919.92	данные отсутствуют	0.06
150	449112.73	2223935.06	данные отсутствуют	0.06

Государственный регистратор		ФГИС ЕГРН
полное наименование должности	подпись	инициалы, фамилия

М.П.

Выписка из Единого государственного реестра недвижимости об объекте недвижимости
Описание местоположения земельного участка

Земельный участок			
(вид объекта недвижимости)			
Лист № _____	Раздела 3.2	Всего листов раздела 3.2 : _____	Всего разделов: _____
24.10.2020 № 99/2020/356080158			
Кадастровый номер:		42:30:0000000:1144	

Сведения о характерных точках границы земельного участка				
Система координат				
Зона № _____				
Номер точки	Координаты		Описание закрепления на местности	Средняя квадратическая погрешность определения координат характерных точек границ земельного участка, м
	X	Y		
1	2	3	4	5
151	449112.24	2223937.84	данные отсутствуют	0.06
152	449109.61	2223941.2	данные отсутствуют	0.06
153	449108.16	2223942.21	данные отсутствуют	0.06
154	449106.86	2223942.62	данные отсутствуют	0.06
155	449104.97	2223936.98	данные отсутствуют	0.06
156	449106.53	2223935.4	данные отсутствуют	0.06
157	449102.12	2223921.88	данные отсутствуют	0.06
158	449093.31	2223896.62	данные отсутствуют	0.06
159	449088.09	2223881.2	данные отсутствуют	0.06
160	449082.46	2223866.48	данные отсутствуют	0.06
161	449079.71	2223856.62	данные отсутствуют	0.06
162	449080.23	2223853.68	данные отсутствуют	0.06
163	449082.79	2223852.83	данные отсутствуют	0.06
164	449084.47	2223852.94	данные отсутствуют	0.06
165	449085.2	2223854.81	данные отсутствуют	0.06

Государственный регистратор		ФГИС ЕГРН
полное наименование должности	подпись	инициалы, фамилия

М.П.

Выписка из Единого государственного реестра недвижимости об объекте недвижимости
Описание местоположения земельного участка

Земельный участок			
(вид объекта недвижимости)			
Лист № ____	Раздела 3.2	Всего листов раздела 3.2 : ____	Всего разделов: ____
24.10.2020 № 99/2020/356080158			
Кадастровый номер:		42:30:0000000:1144	


Сведения о характерных точках границы земельного участка				
Система координат				
Зона №				
Номер точки	Координаты		Описание закрепления на местности	Средняя квадратическая погрешность определения координат характерных точек границ земельного участка, м
	X	Y		
1	2	3	4	5
166	449092.98	2223853.47	данные отсутствуют	0.06
167	449230.43	2223862.07	данные отсутствуют	0.06
168	449233.87	2223862.63	данные отсутствуют	0.06
169	449234.4	2223864.36	данные отсутствуют	0.06
170	449249.27	2223861.58	данные отсутствуют	0.06
171	449256.4	2223860.24	данные отсутствуют	0.06
172	449273.66	2223856.61	данные отсутствуют	0.06
173	449285.91	2223854.81	данные отсутствуют	0.06
174	449287.73	2223855.12	данные отсутствуют	0.06
175	449294.21	2223858.47	данные отсутствуют	0.06
176	449305.95	2223865.96	данные отсутствуют	0.06
177	449307.9	2223868.54	данные отсутствуют	0.06
178	449330.35	2223912.71	данные отсутствуют	0.06

Государственный регистратор		ФГИС ЕГРН
полное наименование должности	подпись	инициалы, фамилия

М.П.

Выписка из Единого государственного реестра недвижимости об объекте недвижимости
Сведения о частях земельного участка

Земельный участок			
(вид объекта недвижимости)			
Лист № ____ Раздела 4	Всего листов раздела 4 : ____	Всего разделов: ____	Всего листов выписки: ____
24.10.2020 № 99/2020/356080158			
Кадастровый номер:		42:30:0000000:1144	

План (чертеж, схема) части земельного участка		Учетный номер части: 42:30:0000000:1144/1	
			
Масштаб 1: данные отсутствуют	Условные обозначения:		

Государственный регистратор		ФГИС ЕГРН
полное наименование должности	подпись	инициалы, фамилия

М.П.

Выписка из Единого государственного реестра недвижимости об объекте недвижимости
Сведения о частях земельного участка

Земельный участок			
(вид объекта недвижимости)			
Лист № ____	Раздела 4	Всего листов раздела 4 : ____	Всего разделов: ____
24.10.2020 № 99/2020/356080158			
Кадастровый номер:		42:30:0000000:1144	

План (чертеж, схема) части земельного участка		Учетный номер части: 42:30:0000000:1144/2	
			
Масштаб 1: данные отсутствуют	Условные обозначения:		

Государственный регистратор		ФГИС ЕГРН
полное наименование должности	подпись	инициалы, фамилия

М.П.

Выписка из Единого государственного реестра недвижимости об объекте недвижимости
Сведения о частях земельного участка

Земельный участок			
(вид объекта недвижимости)			
Лист № ____	Раздела 4	Всего листов раздела 4 : ____	Всего разделов: ____
24.10.2020 № 99/2020/356080158			
Кадастровый номер:		42:30:0000000:1144	

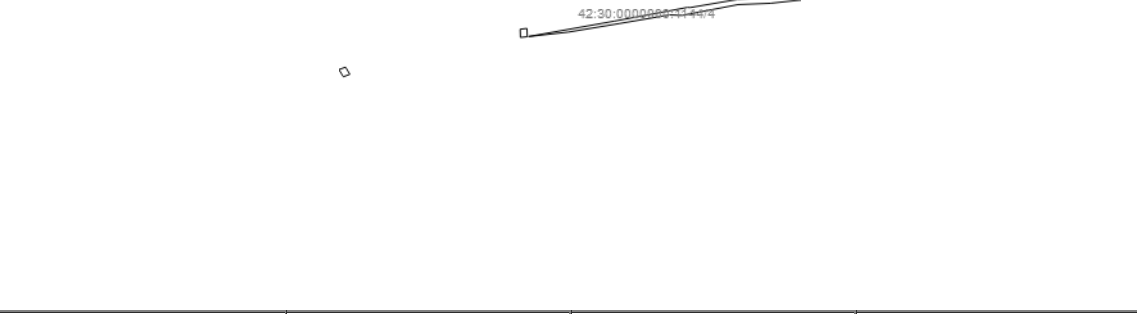
План (чертеж, схема) части земельного участка		Учетный номер части: 42:30:0000000:1144/3	
			
Масштаб 1: данные отсутствуют	Условные обозначения:		

Государственный регистратор		ФГИС ЕГРН
полное наименование должности	подпись	инициалы, фамилия

М.П.

Выписка из Единого государственного реестра недвижимости об объекте недвижимости
Сведения о частях земельного участка

Земельный участок			
(вид объекта недвижимости)			
Лист № ____ Раздела 4	Всего листов раздела 4 : ____	Всего разделов: ____	Всего листов выписки: ____
24.10.2020 № 99/2020/356080158			
Кадастровый номер:		42:30:0000000:1144	

План (чертеж, схема) части земельного участка		Учетный номер части: 42:30:0000000:1144/4	
			
Масштаб 1: данные отсутствуют	Условные обозначения:		

Государственный регистратор		ФГИС ЕГРН
полное наименование должности	подпись	инициалы, фамилия

М.П.

Выписка из Единого государственного реестра недвижимости об объекте недвижимости
Сведения о частях земельного участка

Земельный участок			
(вид объекта недвижимости)			
Лист № ____ Раздела 4	Всего листов раздела 4 : ____	Всего разделов: ____	Всего листов выписки: ____
24.10.2020 № 99/2020/356080158			
Кадастровый номер:		42:30:0000000:1144	


План (чертеж, схема) части земельного участка		Учетный номер части: 42:30:0000000:1144/5	
			
Масштаб 1: данные отсутствуют	Условные обозначения:		

Государственный регистратор		ФГИС ЕГРН
полное наименование должности	подпись	инициалы, фамилия

М.П.

Выписка из Единого государственного реестра недвижимости об объекте недвижимости
Сведения о частях земельного участка

Земельный участок			
(вид объекта недвижимости)			
Лист № ____	Раздела 4	Всего листов раздела 4 : ____	Всего разделов: ____
24.10.2020 № 99/2020/356080158			
Кадастровый номер:		42:30:0000000:1144	


План (чертеж, схема) части земельного участка		Учетный номер части: 42:30:0000000:1144/6	
			
Масштаб 1: данные отсутствуют	Условные обозначения:		

Государственный регистратор		ФГИС ЕГРН
полное наименование должности	подпись	инициалы, фамилия

М.П.

Выписка из Единого государственного реестра недвижимости об объекте недвижимости
Сведения о частях земельного участка

Земельный участок			
(вид объекта недвижимости)			
Лист № ____ Раздела 4	Всего листов раздела 4 : ____	Всего разделов: ____	Всего листов выписки: ____
24.10.2020 № 99/2020/356080158			
Кадастровый номер:		42:30:0000000:1144	

План (чертеж, схема) части земельного участка		Учетный номер части: 42:30:0000000:1144/7	
			
Масштаб 1: данные отсутствуют	Условные обозначения:		

Государственный регистратор		ФГИС ЕГРН
полное наименование должности	подпись	инициалы, фамилия

М.П.

Выписка из Единого государственного реестра недвижимости об объекте недвижимости
Сведения о частях земельного участка

Земельный участок			
(вид объекта недвижимости)			
Лист № ____	Раздела 4	Всего листов раздела 4 : ____	Всего разделов: ____
24.10.2020 № 99/2020/356080158			
Кадастровый номер:		42:30:0000000:1144	

План (чертеж, схема) части земельного участка		Учетный номер части: 42:30:0000000:1144/8	
			
Масштаб 1: данные отсутствуют	Условные обозначения:		

Государственный регистратор		ФГИС ЕГРН
полное наименование должности	подпись	инициалы, фамилия

М.П.

Выписка из Единого государственного реестра недвижимости об объекте недвижимости
Сведения о частях земельного участка

Земельный участок			
(вид объекта недвижимости)			
Лист № ____	Раздела 4	Всего листов раздела 4 : ____	Всего разделов: ____
24.10.2020 № 99/2020/356080158			
Кадастровый номер:		42:30:0000000:1144	

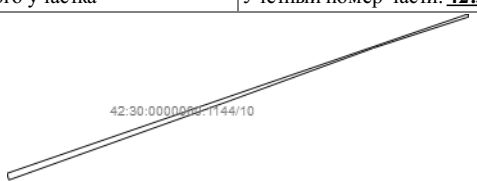
План (чертеж, схема) части земельного участка		Учетный номер части: 42:30:0000000:1144/9	
			
Масштаб 1: данные отсутствуют	Условные обозначения:		

Государственный регистратор		ФГИС ЕГРН
полное наименование должности	подпись	инициалы, фамилия

М.П.

Выписка из Единого государственного реестра недвижимости об объекте недвижимости
Сведения о частях земельного участка

Земельный участок			
(вид объекта недвижимости)			
Лист № ____	Раздела 4	Всего листов раздела 4 : ____	Всего разделов: ____
24.10.2020 № 99/2020/356080158			
Кадастровый номер:		42:30:0000000:1144	


План (чертеж, схема) части земельного участка		Учетный номер части: 42:30:0000000:1144/10	
			
Масштаб 1: данные отсутствуют	Условные обозначения:		

Государственный регистратор		ФГИС ЕГРН
полное наименование должности	подпись	инициалы, фамилия

М.П.

Выписка из Единого государственного реестра недвижимости об объекте недвижимости
Сведения о частях земельного участка

Земельный участок			
(вид объекта недвижимости)			
Лист № ____	Раздела 4	Всего листов раздела 4 : ____	Всего разделов: ____
		24.10.2020 № 99/2020/356080158	
Кадастровый номер:		42:30:0000000:1144	


План (чертеж, схема) части земельного участка		Учетный номер части: 42:30:0000000:1144/11	
			
Масштаб 1: данные отсутствуют	Условные обозначения:		

Государственный регистратор		ФГИС ЕГРН
полное наименование должности	подпись	инициалы, фамилия

М.П.

Выписка из Единого государственного реестра недвижимости об объекте недвижимости
Сведения о частях земельного участка

Земельный участок			
(вид объекта недвижимости)			
Лист № ____ Раздела 4	Всего листов раздела 4 : ____	Всего разделов: ____	Всего листов выписки: ____
24.10.2020 № 99/2020/356080158			
Кадастровый номер:		42:30:0000000:1144	

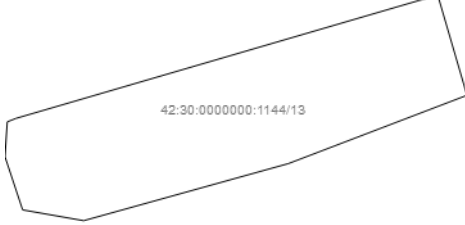
План (чертеж, схема) части земельного участка		Учетный номер части: 42:30:0000000:1144/12	
			
Масштаб 1: данные отсутствуют	Условные обозначения:		

Государственный регистратор		ФГИС ЕГРН
полное наименование должности	подпись	инициалы, фамилия

М.П.

Выписка из Единого государственного реестра недвижимости об объекте недвижимости
Сведения о частях земельного участка

Земельный участок			
(вид объекта недвижимости)			
Лист № ____	Раздела 4	Всего листов раздела 4 : ____	Всего разделов: ____
24.10.2020 № 99/2020/356080158			
Кадастровый номер:		42:30:0000000:1144	

План (чертеж, схема) части земельного участка		Учетный номер части: 42:30:0000000:1144/13	
			
Масштаб 1: данные отсутствуют	Условные обозначения:		

Государственный регистратор		ФГИС ЕГРН
полное наименование должности	подпись	инициалы, фамилия

М.П.

Выписка из Единого государственного реестра недвижимости об объекте недвижимости
Сведения о частях земельного участка

Земельный участок			
(вид объекта недвижимости)			
Лист № ____ Раздела 4.1	Всего листов раздела 4.1 : ____	Всего разделов: ____	Всего листов выписки: ____
24.10.2020 № 99/2020/356080158			
Кадастровый номер:		42:30:0000000:1144	

Учетный номер части	Площадь (м ²)	Содержание ограничения в использовании или ограничения права на объект недвижимости или обременения объекта недвижимости
1	2	3
1	987	Ограничения прав на земельный участок, предусмотренные статьей 56 Земельного кодекса Российской Федерации, 42.30.2.183, Доверенность № 269/Б от 12.11.2014
2	1957	Ограничения прав на земельный участок, предусмотренные статьей 56 Земельного кодекса Российской Федерации, 42.30.2.49, Информационное письмо № 1900-04 от 20.03.2013
3	8986	Ограничения прав на земельный участок, предусмотренные статьей 56 Земельного кодекса Российской Федерации, 42.30.2.157, Карта план № б/н от 12.03.2014
4	682	Ограничения прав на земельный участок, предусмотренные статьей 56 Земельного кодекса Российской Федерации, 42.30.2.280, Доверенность № 5-2573 от 23.12.2015
5	124	Ограничения прав на земельный участок, предусмотренные статьей 56 Земельного кодекса Российской Федерации, 42.30.2.283, Доверенность № 5-2573 от 23.12.2015
6	545	Ограничения прав на земельный участок, предусмотренные статьей 56 Земельного кодекса Российской Федерации, 42.30.2.292, Постановление Правительства Российской Федерации № 160 от 24.02.2009
7	640	Ограничения прав на земельный участок, предусмотренные статьями 56, 56.1 Земельного кодекса Российской Федерации, 42.30.2.295, Постановление Правительства Российской Федерации № 160 от 24.02.2009
8	7638	Ограничения прав на земельный участок, предусмотренные статьей 56 Земельного кодекса Российской Федерации, 42.00.2.330, Водный кодекс Российской Федерации № 74-ФЗ от 03.06.2006
9	7638	Ограничения прав на земельный участок, предусмотренные статьей 56 Земельного кодекса Российской Федерации, 42.00.2.333, Водный кодекс Российской Федерации № 74-ФЗ от 03.06.2006
10	80	Ограничения прав на земельный участок, предусмотренные статьей 56 Земельного кодекса Российской Федерации, 42.30.0.72, приказ комитета об охране объектов культурного наследия Кемеровской области от 06.02.2018 №8 "Об утверждении особенностей (предмета охраны) выявленного объекта культурного наследия – памятника археологии «Кладбище Фески», расположенного на территории Новокузнецкого городского округа Кемеровской области, границ его территории, особого режима использования земельного участка, в границах которого располагается данный объект" № 8 от 06.02.2018
11	747	Ограничения прав на земельный участок, предусмотренные статьей 56 Земельного кодекса Российской Федерации, 42.30.2.1370, Постановление Правительства РФ "О порядке установления охранных зон объектов электросетевого хозяйства и особых условий использования земельных участков, расположенных в границах таких зон" № 160 от 24.02.2009
12	615	Ограничения прав на земельный участок, предусмотренные статьей 56 Земельного кодекса Российской Федерации, 42.30.2.1420, Постановление Правительства РФ "О порядке установления охранных зон объектов электросетевого хозяйства и особых условий использования земельных участков, расположенных в границах таких зон" № 160 от 24.02.2009
13	121	Ограничения прав на земельный участок, предусмотренные статьей 56 Земельного кодекса Российской Федерации, 42.30.2.1461, Постановление Правительства РФ "О порядке установления охранных зон объектов электросетевого хозяйства и особых условий использования земельных участков, расположенных в границах таких зон" № 160 от 24.02.2009

Государственный регистратор		ФГИС ЕГРН
полное наименование должности	подпись	инициалы, фамилия

М.П.

Выписка из Единого государственного реестра недвижимости об объекте недвижимости
Сведения о частях земельного участка

Земельный участок				
<small>(вид объекта недвижимости)</small>				
Лист № ____	Раздела 4.2	Всего листов раздела 4.2 : ____	Всего разделов: ____	Всего листов выписки: ____
24.10.2020 № 99/2020/356080158				
Кадастровый номер:			42:30:0000000:1144	
Сведения о характерных точках границы части (частей) земельного участка				
Учетный номер части: 1				
Система координат: МСК-42, зона 2				
Зона №				
Номер точки	Координаты, м		Описание закрепления на местности	Средняя квадратическая погрешность определения координат характерных точек границы части земельного участка, м
	X	Y		
1	2	3	4	5
16	448571.03	2224020.4	данные отсутствуют	данные отсутствуют
17	448582.39	2223993.73	данные отсутствуют	данные отсутствуют
18	448583.18	2223986.24	данные отсутствуют	данные отсутствуют
59	448053.1	2225006.77	данные отсутствуют	данные отсутствуют
60	448053.31	2224978.69	данные отсутствуют	данные отсутствуют
61	448055.28	2224975.89	данные отсутствуют	данные отсутствуют
62	448086.21	2224964.75	данные отсутствуют	данные отсутствуют
63	448088.69	2224964.96	данные отсутствуют	данные отсутствуют
63	448088.69	2224964.96	данные отсутствуют	данные отсутствуют
67	448190.66	2224976.98	данные отсутствуют	данные отсутствуют
68	448204.37	2224938.28	данные отсутствуют	данные отсутствуют
69	448215.79	2224897.27	данные отсутствуют	данные отсутствуют
83	448362.93	2224433.99	данные отсутствуют	данные отсутствуют
154	449106.86	2223942.62	данные отсутствуют	данные отсутствуют
155	449104.97	2223936.98	данные отсутствуют	данные отсутствуют
156	449106.53	2223935.4	данные отсутствуют	данные отсутствуют
Государственный регистратор			ФГИС ЕГРН	
полное наименование должности			подпись	
			инициалы, фамилия	

М.П.

Выписка из Единого государственного реестра недвижимости об объекте недвижимости
Сведения о частях земельного участка

Земельный участок			
(вид объекта недвижимости)			
Лист №	Раздела 4.2	Всего листов раздела 4.2 :	Всего разделов: _____
		Всего листов выписки: _____	
24.10.2020 № 99/2020/356080158			
Кадастровый номер:		42:30:0000000:1144	

Номер точки	Координаты, м		Описание закрепления на местности	Средняя квадратическая погрешность определения координат характерных точек границы части земельного участка, м
	X	Y		
1	2	3	4	5
157	449102.12	2223921.88	данные отсутствуют	данные отсутствуют
158	449093.31	2223896.62	данные отсутствуют	данные отсутствуют
159	449088.09	2223881.2	данные отсутствуют	данные отсутствуют
160	449082.46	2223866.48	данные отсутствуют	данные отсутствуют
161	449079.71	2223856.62	данные отсутствуют	данные отсутствуют
179	448053.14	2225001.74	данные отсутствуют	данные отсутствуют
179	448053.14	2225001.74	данные отсутствуют	данные отсутствуют
180	448054.16	2225013.38	данные отсутствуют	данные отсутствуют
181	448055.68	2225012.43	данные отсутствуют	0.1
182	448053.3	2224979.43	данные отсутствуют	данные отсутствуют
183	448056.85	2224977.73	данные отсутствуют	0.1
184	448080.73	2224966.79	данные отсутствуют	0.1
185	448090.3	2224966.09	данные отсутствуют	0.1
186	448095.17	2224968.92	данные отсутствуют	0.1
187	448097.8	2224970.07	данные отсутствуют	данные отсутствуют
188	448215.33	2224907.16	данные отсутствуют	0.1
188	448215.33	2224907.16	данные отсутствуют	0.1
Государственный регистратор			ФГИС ЕГРН	
полное наименование должности			подпись	
			инициалы, фамилия	

М.П.

Выписка из Единого государственного реестра недвижимости об объекте недвижимости
Сведения о частях земельного участка

Земельный участок			
<small>(вид объекта недвижимости)</small>			
Лист №	Раздела 4.2	Всего листов раздела 4.2 :	Всего разделов: _____
		24.10.2020 № 99/2020/356080158	Всего листов выписки: _____
Кадастровый номер:		42:30:0000000:1144	

Номер точки	Координаты, м		Описание закрепления на местности	Средняя квадратическая погрешность определения координат характерных точек границы части земельного участка, м
	X	Y		
1	2	3	4	5
189	448220.09	2224886.59	данные отсутствуют	данные отсутствуют
190	448188.81	2224981.01	данные отсутствуют	данные отсутствуют
191	448187.46	2224985.37	данные отсутствуют	0.1
192	448184.67	2224990.03	данные отсутствуют	данные отсутствуют
193	448181.37	2224997.21	данные отсутствуют	данные отсутствуют
194	448182.61	2224997.12	данные отсутствуют	0.1
195	448186.61	2224994.57	данные отсутствуют	0.1
196	448191.14	2224987.03	данные отсутствуют	0.1
197	448196.8	2224968.73	данные отсутствуют	0.1
198	448207.79	2224933.23	данные отсутствуют	0.1
199	448367.98	2224416.63	данные отсутствуют	данные отсутствуют
199	448367.98	2224416.63	данные отсутствуют	данные отсутствуют
200	448359.47	2224444.7	данные отсутствуют	данные отсутствуют
201	448358.65	2224449.85	данные отсутствуют	0.1
202	448345.77	2224487.31	данные отсутствуют	0.1
203	448339.45	2224513.59	данные отсутствуют	данные отсутствуют
204	448337.06	2224531.95	данные отсутствуют	данные отсутствуют
Государственный регистратор				ФГИС ЕГРН
полное наименование должности			подпись	инициалы, фамилия

М.П.

Выписка из Единого государственного реестра недвижимости об объекте недвижимости
Сведения о частях земельного участка

Земельный участок			
<small>(вид объекта недвижимости)</small>			
Лист №	Раздела 4.2	Всего листов раздела 4.2 :	Всего разделов: _____
		24.10.2020 № 99/2020/356080158	Всего листов выписки: _____
Кадастровый номер:		42:30:0000000:1144	

Номер точки	Координаты, м		Описание закрепления на местности	Средняя квадратическая погрешность определения координат характерных точек границы части земельного участка, м
	X	Y		
1	2	3	4	5
205	448341.22	2224523.42	данные отсутствуют	0.1
206	448349.63	2224488.44	данные отсутствуют	0.1
207	448362.54	2224450.85	данные отсутствуют	0.1
208	448531.9	2224101.28	данные отсутствуют	0.1
208	448531.9	2224101.28	данные отсутствуют	0.1
209	448532.95	2224099.05	данные отсутствуют	данные отсутствуют
210	448523.57	2224114.1	данные отсутствуют	данные отсутствуют
211	448526.16	2224114.42	данные отсутствуют	0.1
212	448585.81	2223991.84	данные отсутствуют	0.1
212	448585.81	2223991.84	данные отсутствуют	0.1
213	448586.8	2223986.08	данные отсутствуют	данные отсутствуют
214	448570.74	2224024.06	данные отсутствуют	данные отсутствуют
215	448578.71	2224008.11	данные отсутствуют	0.1
216	449082.96	2223858.22	данные отсутствуют	0.1
216	449082.96	2223858.22	данные отсутствуют	0.1
217	449080.16	2223854.06	данные отсутствуют	данные отсутствуют
218	449107.81	2223942.32	данные отсутствуют	данные отсутствуют
Государственный регистратор				ФГИС ЕГРН
полное наименование должности			подпись	инициалы, фамилия

М.П.

Выписка из Единого государственного реестра недвижимости об объекте недвижимости
Сведения о частях земельного участка

Земельный участок			
(вид объекта недвижимости)			
Лист №	Раздела 4.2	Всего листов раздела 4.2 :	Всего разделов: _____
		24.10.2020 № 99/2020/356080158	
Кадастровый номер:		42:30:0000000:1144	

Номер точки	Координаты, м		Описание закрепления на местности	Средняя квадратическая погрешность определения координат характерных точек границы части земельного участка, м
	X	Y		
1	2	3	4	5
219	449107.36	2223935.35	данные отсутствуют	0.1
220	449102.75	2223920.61	данные отсутствуют	0.1
221	449095.72	2223900.21	данные отсутствуют	0.1

Государственный регистратор		ФГИС ЕГРН
полное наименование должности	подпись	инициалы, фамилия

М.П.

Выписка из Единого государственного реестра недвижимости об объекте недвижимости
Сведения о частях земельного участка

Земельный участок				
<small>(вид объекта недвижимости)</small>				
Лист № ____ Раздела 4.2		Всего листов раздела 4.2 : ____		Всего разделов: ____
24.10.2020 № 99/2020/356080158				
Кадастровый номер:			42:30:0000000:1144	
Сведения о характерных точках границы части (частей) земельного участка				
Учетный номер части: 2				
Система координат: МСК 42 (Кемеровская область зона 2)				
Зона №				
Номер точки	Координаты, м		Описание закрепления на местности	Средняя квадратическая погрешность определения координат характерных точек границы части земельного участка, м
	X	Y		
1	2	3	4	5
4	448577	2224021.62	данные отсутствуют	данные отсутствуют
4	448577	2224021.62	данные отсутствуют	данные отсутствуют
11	448474.24	2224102.72	данные отсутствуют	данные отсутствуют
11	448474.24	2224102.72	данные отсутствуют	данные отсутствуют
14	448546.67	2224077.08	данные отсутствуют	данные отсутствуют
15	448569.9	2224034.89	данные отсутствуют	данные отсутствуют
19	448468.08	2224102.32	данные отсутствуют	данные отсутствуют
19	448468.08	2224102.32	данные отсутствуют	данные отсутствуют
20	448466.39	2224108.36	данные отсутствуют	данные отсутствуют
21	448462.26	2224108.44	данные отсутствуют	данные отсутствуют
22	448454.95	2224140.71	данные отсутствуют	данные отсутствуют
23	448451.04	2224155.54	данные отсутствуют	данные отсутствуют
24	448436.09	2224207.33	данные отсутствуют	данные отсутствуют
25	448430.06	2224229.13	данные отсутствуют	данные отсутствуют
26	448427.65	2224235.53	данные отсутствуют	данные отсутствуют
27	448416.98	2224272.79	данные отсутствуют	данные отсутствуют
Государственный регистратор			ФГИС ЕГРН	
полное наименование должности			подпись	
			инициалы, фамилия	

М.П.

Выписка из Единого государственного реестра недвижимости об объекте недвижимости
Сведения о частях земельного участка

Земельный участок			
<small>(вид объекта недвижимости)</small>			
Лист №	Раздела 4.2	Всего листов раздела 4.2 :	Всего разделов: _____
		24.10.2020 № 99/2020/356080158	Всего листов выписки: _____
Кадастровый номер:		42:30:0000000:1144	

Номер точки	Координаты, м		Описание закрепления на местности	Средняя квадратическая погрешность определения координат характерных точек границы части земельного участка, м
	X	Y		
1	2	3	4	5
29	448382.45	2224388.48	данные отсутствуют	данные отсутствуют
29	448382.45	2224388.48	данные отсутствуют	данные отсутствуют
30	448368.66	2224435.75	данные отсутствуют	данные отсутствуют
31	448351.2	2224489.69	данные отсутствуют	данные отсутствуют
33	448343.66	2224527.41	данные отсутствуют	данные отсутствуют
34	448327.66	2224581.41	данные отсутствуют	данные отсутствуют
34	448327.66	2224581.41	данные отсутствуют	данные отсутствуют
35	448312.33	2224627.34	данные отсутствуют	данные отсутствуют
36	448299.29	2224666.46	данные отсутствуют	данные отсутствуют
40	448257.78	2224824.56	данные отсутствуют	данные отсутствуют
40	448257.78	2224824.56	данные отсутствуют	данные отсутствуют
41	448250.37	2224842.42	данные отсутствуют	данные отсутствуют
41	448250.37	2224842.42	данные отсутствуют	данные отсутствуют
42	448246.5	2224847.89	данные отсутствуют	данные отсутствуют
43	448239.09	2224858.09	данные отсутствуют	данные отсутствуют
44	448230.93	2224875.75	данные отсутствуют	данные отсутствуют
45	448221.53	2224899.02	данные отсутствуют	данные отсутствуют
Государственный регистратор				ФГИС ЕГРН
полное наименование должности			подпись	инициалы, фамилия

М.П.

Выписка из Единого государственного реестра недвижимости об объекте недвижимости
Сведения о частях земельного участка

Земельный участок			
<small>(вид объекта недвижимости)</small>			
Лист №	Раздела 4.2	Всего листов раздела 4.2 :	Всего разделов: _____
		24.10.2020 № 99/2020/356080158	Всего листов выписки: _____
Кадастровый номер:		42:30:0000000:1144	

Номер точки	Координаты, м		Описание закрепления на местности	Средняя квадратическая погрешность определения координат характерных точек границы части земельного участка, м
	X	Y		
1	2	3	4	5
47	448196.27	2224979.12	данные отсутствуют	данные отсутствуют
47	448196.27	2224979.12	данные отсутствуют	данные отсутствуют
58	448056.09	2225025.45	данные отсутствуют	данные отсутствуют
60	448053.31	2224978.69	данные отсутствуют	данные отсутствуют
63	448088.69	2224964.96	данные отсутствуют	данные отсутствуют
64	448112.07	2224978.08	данные отсутствуют	данные отсутствуют
66	448178.79	2225002.84	данные отсутствуют	данные отсутствуют
155	449104.97	2223936.98	данные отсутствуют	данные отсутствуют
158	449093.31	2223896.62	данные отсутствуют	данные отсутствуют
159	449088.09	2223881.2	данные отсутствуют	данные отсутствуют
160	449082.46	2223866.48	данные отсутствуют	данные отсутствуют
222	448053.18	2224995.81	данные отсутствуют	данные отсутствуют
222	448053.18	2224995.81	данные отсутствуют	данные отсутствуют
223	448053.11	2225005.99	данные отсутствуют	данные отсутствуют
224	448053.93	2225008.4	данные отсутствуют	0.1
225	448054.19	2225011.12	данные отсутствуют	0.1
226	448054.03	2225012.6	данные отсутствуют	данные отсутствуют
Государственный регистратор				ФГИС ЕГРН
полное наименование должности			подпись	инициалы, фамилия

М.П.

Выписка из Единого государственного реестра недвижимости об объекте недвижимости
Сведения о частях земельного участка

Земельный участок			
(вид объекта недвижимости)			
Лист №	Раздела 4.2	Всего листов раздела 4.2 :	Всего разделов: _____
		24.10.2020 № 99/2020/356080158	
Кадастровый номер:		42:30:0000000:1144	

Номер точки	Координаты, м		Описание закрепления на местности	Средняя квадратическая погрешность определения координат характерных точек границы части земельного участка, м
	X	Y		
1	2	3	4	5
227	448045.03	2225065.1	данные отсутствуют	данные отсутствуют
228	448047.96	2225066.17	данные отсутствуют	0.1
229	448056.86	2225023.87	данные отсутствуют	0.1
230	448058.19	2225011.27	данные отсутствуют	0.1
231	448058	2225008.22	данные отсутствуют	0.1
232	448055.43	2225000.41	данные отсутствуют	0.1
233	448053.96	2224997.92	данные отсутствуют	0.1
234	448086.45	2224964.77	данные отсутствуют	данные отсутствуют
234	448086.45	2224964.77	данные отсутствуют	данные отсутствуют
235	448070.46	2224971.93	данные отсутствуют	0.1
236	448059.89	2224974.26	данные отсутствуют	0.1
237	448054.85	2224976.51	данные отсутствуют	данные отсутствуют
238	448053.28	2224982.88	данные отсутствуют	данные отсутствуют
239	448054.51	2224981.55	данные отсутствуют	0.1
240	448056.34	2224980.17	данные отсутствуют	0.1
241	448060.97	2224978.13	данные отсутствуют	0.1
242	448071.64	2224975.76	данные отсутствуют	0.1
Государственный регистратор				ФГИС ЕГРН
полное наименование должности			подпись	инициалы, фамилия

М.П.

Выписка из Единого государственного реестра недвижимости об объекте недвижимости
Сведения о частях земельного участка

Земельный участок			
<small>(вид объекта недвижимости)</small>			
Лист №	Раздела 4.2	Всего листов раздела 4.2 :	Всего разделов: _____
		24.10.2020 № 99/2020/356080158	Всего листов выписки: _____
Кадастровый номер:		42:30:0000000:1144	

Номер точки	Координаты, м		Описание закрепления на местности	Средняя квадратическая погрешность определения координат характерных точек границы части земельного участка, м
	X	Y		
1	2	3	4	5
243	448088.93	2224967.99	данные отсутствуют	данные отсутствуют
244	448090.84	2224967.61	данные отсутствуют	0.1
245	448093.45	2224968.38	данные отсутствуют	0.1
246	448116.32	2224983.55	данные отсутствуют	0.1
247	448123.29	2224987.2	данные отсутствуют	0.1
248	448136.85	2224991.47	данные отсутствуют	0.1
249	448141.69	2224993.66	данные отсутствуют	0.1
250	448152.61	2225002.25	данные отсутствуют	0.1
251	448158.25	2225003.5	данные отсутствуют	0.1
252	448168.06	2225003.14	данные отсутствуют	данные отсутствуют
253	448175.5	2225003.81	данные отсутствуют	0.1
254	448183.79	2225006.32	данные отсутствуют	данные отсутствуют
255	448185.48	2225002.64	данные отсутствуют	данные отсутствуют
256	448179.68	2225000.89	данные отсутствуют	данные отсутствуют
257	448163.53	2224999.35	данные отсутствуют	данные отсутствуют
258	448158.8	2224999.52	данные отсутствуют	0.1
259	448154.48	2224998.68	данные отсутствуют	0.1
Государственный регистратор				ФГИС ЕГРН
полное наименование должности			подпись	инициалы, фамилия

М.П.

Выписка из Единого государственного реестра недвижимости об объекте недвижимости
Сведения о частях земельного участка

Земельный участок			
(вид объекта недвижимости)			
Лист №	Раздела 4.2	Всего листов раздела 4.2 :	Всего разделов: _____
		24.10.2020 № 99/2020/356080158	
Кадастровый номер:		42:30:0000000:1144	

Номер точки	Координаты, м		Описание закрепления на местности	Средняя квадратическая погрешность определения координат характерных точек границы части земельного участка, м
	X	Y		
1	2	3	4	5
260	448151.18	2224996.09	данные отсутствуют	данные отсутствуют
261	448201.48	2224964.39	данные отсутствуют	данные отсутствуют
262	448198.5	2224968.42	данные отсутствуют	0.1
263	448192.06	2224988.31	данные отсутствуют	данные отсутствуют
264	448250.94	2224841.04	данные отсутствуют	данные отсутствуют
265	448243.79	2224846.95	данные отсутствуют	0.1
266	448225.45	2224878.91	данные отсутствуют	0.1
267	448219.15	2224899.63	данные отсутствуют	0.1
268	448218.93	2224907.36	данные отсутствуют	0.1
269	448216.49	2224917.14	данные отсутствуют	данные отсутствуют
270	448258.44	2224821.36	данные отсутствуют	данные отсутствуют
271	448253.03	2224836	данные отсутствуют	данные отсутствуют
272	448270.22	2224766.14	данные отсутствуют	данные отсутствуют
272	448270.22	2224766.14	данные отсутствуют	данные отсутствуют
273	448261.28	2224797.68	данные отсутствуют	данные отсутствуют
274	448260.69	2224810.59	данные отсутствуют	данные отсутствуют
275	448270.91	2224763.7	данные отсутствуют	данные отсутствуют
Государственный регистратор				ФГИС ЕГРН
полное наименование должности			подпись	инициалы, фамилия

М.П.

Выписка из Единого государственного реестра недвижимости об объекте недвижимости
Сведения о частях земельного участка

Земельный участок			
<small>(вид объекта недвижимости)</small>			
Лист №	Раздела 4.2	Всего листов раздела 4.2 :	Всего разделов: _____
		24.10.2020 № 99/2020/356080158	Всего листов выписки: _____
Кадастровый номер:		42:30:0000000:1144	

Номер точки	Координаты, м		Описание закрепления на местности	Средняя квадратическая погрешность определения координат характерных точек границы части земельного участка, м
	X	Y		
1	2	3	4	5
275	448270.91	2224763.7	данные отсутствуют	данные отсутствуют
276	448271.2	2224762.76	данные отсутствуют	данные отсутствуют
277	448271.14	2224762.89	данные отсутствуют	0.1
278	448334.99	2224556.66	данные отсутствуют	данные отсутствуют
279	448328.43	2224575.6	данные отсутствуют	0.1
280	448307.35	2224633.03	данные отсутствуют	0.1
281	448304.19	2224648.96	данные отсутствуют	0.1
282	448295.59	2224677.55	данные отсутствуют	0.1
283	448289.63	2224690.44	данные отсутствуют	0.1
284	448283.26	2224712.39	данные отсутствуют	0.1
285	448284.04	2224719.61	данные отсутствуют	данные отсутствуют
286	448344.93	2224517.8	данные отсутствуют	данные отсутствуют
286	448344.93	2224517.8	данные отсутствуют	данные отсутствуют
287	448339.46	2224538.6	данные отсутствуют	0.1
288	448336.76	2224550.69	данные отсутствуют	данные отсутствуют
289	448386.47	2224374.01	данные отсутствуют	данные отсутствуют
290	448381.18	2224388.35	данные отсутствуют	0.1
Государственный регистратор				ФГИС ЕГРН
полное наименование должности			подпись	инициалы, фамилия

М.П.

Выписка из Единого государственного реестра недвижимости об объекте недвижимости
Сведения о частях земельного участка

Земельный участок			
<small>(вид объекта недвижимости)</small>			
Лист №	Раздела 4.2	Всего листов раздела 4.2 :	Всего разделов: _____
		24.10.2020 № 99/2020/356080158	Всего листов выписки: _____
Кадастровый номер:		42:30:0000000:1144	

Номер точки	Координаты, м		Описание закрепления на местности	Средняя квадратическая погрешность определения координат характерных точек границы части земельного участка, м
	X	Y		
1	2	3	4	5
291	448367.86	2224429.72	данные отсутствуют	0.1
292	448361.32	2224453.57	данные отсутствуют	0.1
293	448353.1	2224479.94	данные отсутствуют	0.1
294	448350.62	2224482.78	данные отсутствуют	0.1
295	448347.7	2224493.09	данные отсутствуют	0.1
296	448349.21	2224498.04	данные отсутствуют	данные отсутствуют
297	448473.98	2224103.65	данные отсутствуют	данные отсутствуют
298	448487.96	2224106.65	данные отсутствуют	данные отсутствуют
299	448463.93	2224102.4	данные отсутствуют	данные отсутствуют
300	448444.16	2224171.51	данные отсутствуют	данные отсутствуют
301	448440.39	2224188.61	данные отсутствуют	0.1
302	448404.81	2224311.51	данные отсутствуют	данные отсутствуют
303	448578.06	2224019.17	данные отсутствуют	данные отсутствуют
304	448574.91	2224021.44	данные отсутствуют	0.1
305	448570.55	2224026.58	данные отсутствуют	данные отсутствуют
306	448530.97	2224102.23	данные отсутствуют	данные отсутствуют
307	448528.78	2224107.17	данные отсутствуют	0.1
Государственный регистратор				ФГИС ЕГРН
полное наименование должности		подпись		инициалы, фамилия

М.П.

Выписка из Единого государственного реестра недвижимости об объекте недвижимости
Сведения о частях земельного участка

Земельный участок			
<small>(вид объекта недвижимости)</small>			
Лист №	Раздела 4.2	Всего листов раздела 4.2 :	Всего разделов: _____
		24.10.2020 № 99/2020/356080158	Всего листов выписки: _____
Кадастровый номер:		42:30:0000000:1144	

Номер точки	Координаты, м		Описание закрепления на местности	Средняя квадратическая погрешность определения координат характерных точек границы части земельного участка, м
	X	Y		
1	2	3	4	5
308	448527.95	2224107.08	данные отсутствуют	данные отсутствуют
309	448525.56	2224110.89	данные отсутствуют	данные отсутствуют
310	448525.79	2224110.87	данные отсутствуют	0.1
311	448531.25	2224111.48	данные отсутствуют	0.1
312	448535.74	2224101.4	данные отсутствуют	0.1
313	448548.29	2224078.18	данные отсутствуют	0.1
314	448567.74	2224046.51	данные отсутствуют	0.1
315	448573.46	2224032.8	данные отсутствуют	0.1
316	448573.71	2224029.04	данные отсутствуют	0.1
317	448576.67	2224025.56	данные отсутствуют	данные отсутствуют
318	449108.54	2223941.85	данные отсутствуют	0.1
318	449108.54	2223941.85	данные отсутствуют	0.1
319	449106.42	2223935.51	данные отсутствуют	данные отсутствуют
320	449106.73	2223942.23	данные отсутствуют	данные отсутствуют
321	449080.6	2223858.28	данные отсутствуют	0.1
321	449080.6	2223858.28	данные отсутствуют	0.1
322	449079.76	2223856.82	данные отсутствуют	данные отсутствуют
Государственный регистратор				ФГИС ЕГРН
полное наименование должности			подпись	инициалы, фамилия

М.П.

Выписка из Единого государственного реестра недвижимости об объекте недвижимости
Сведения о частях земельного участка

Земельный участок			
(вид объекта недвижимости)			
Лист №	Раздела 4.2	Всего листов раздела 4.2 :	Всего разделов: _____
		Всего листов выписки: _____	
24.10.2020 № 99/2020/356080158			
Кадастровый номер:		42:30:000000:1144	

Номер точки	Координаты, м		Описание закрепления на местности	Средняя квадратическая погрешность определения координат характерных точек границы части земельного участка, м
	X	Y		
1	2	3	4	5
323	449095.92	2223904.12	данные отсутствуют	данные отсутствуют

Государственный регистратор		ФГИС ЕГРН
полное наименование должности	подпись	инициалы, фамилия

М.П.

Выписка из Единого государственного реестра недвижимости об объекте недвижимости
Сведения о частях земельного участка

Земельный участок				
<small>(вид объекта недвижимости)</small>				
Лист № ____	Раздела 4.2	Всего листов раздела 4.2 : ____	Всего разделов: ____	Всего листов выписки: ____
24.10.2020 № 99/2020/356080158				
Кадастровый номер:			42:30:0000000:1144	
Сведения о характерных точках границы части (частей) земельного участка				
Учетный номер части: 3				
Система координат: МСК 42 (Кемеровская область зона 2)				
Зона №				
Номер точки	Координаты, м		Описание закрепления на местности	Средняя квадратическая погрешность определения координат характерных точек границы части земельного участка, м
	X	Y		
1	2	3	4	5
28	448396.14	2224339.09	данные отсутствуют	данные отсутствуют
36	448299.29	2224666.46	данные отсутствуют	данные отсутствуют
37	448283.26	2224722.34	данные отсутствуют	данные отсутствуют
38	448270.31	2224765.71	данные отсутствуют	данные отсутствуют
39	448260.59	2224811.06	данные отсутствуют	данные отсутствуют
40	448257.78	2224824.56	данные отсутствуют	данные отсутствуют
112	449476.66	2224508.65	данные отсутствуют	данные отсутствуют
113	449469.52	2224443.24	данные отсутствуют	данные отсутствуют
120	449441.96	2224239.51	данные отсутствуют	данные отсутствуют
134	449301.87	2223870.53	данные отсутствуют	данные отсутствуют
141	449174.88	2223860.2	данные отсутствуют	данные отсутствуют
142	449166.13	2223859.33	данные отсутствуют	данные отсутствуют
143	449163.5	2223859.67	данные отсутствуют	данные отсутствуют
165	449085.2	2223854.81	данные отсутствуют	данные отсутствуют
167	449230.43	2223862.07	данные отсутствуют	данные отсутствуют
168	449233.87	2223862.63	данные отсутствуют	данные отсутствуют
Государственный регистратор			ФГИС ЕГРН	
полное наименование должности			подпись	
			инициалы, фамилия	

М.П.

Выписка из Единого государственного реестра недвижимости об объекте недвижимости
Сведения о частях земельного участка

Земельный участок			
(вид объекта недвижимости)			
Лист №	Раздела 4.2	Всего листов раздела 4.2 :	Всего разделов: _____
		24.10.2020 № 99/2020/356080158	
Кадастровый номер:		42:30:0000000:1144	

Номер точки	Координаты, м		Описание закрепления на местности	Средняя квадратическая погрешность определения координат характерных точек границы части земельного участка, м
	X	Y		
1	2	3	4	5
169	449234.4	2223864.36	данные отсутствуют	данные отсутствуют
178	449330.35	2223912.71	данные отсутствуют	данные отсутствуют
324	448466.67	2224107.36	данные отсутствуют	данные отсутствуют
324	448466.67	2224107.36	данные отсутствуют	данные отсутствуют
325	448467.8	2224103.34	данные отсутствуют	данные отсутствуют
326	448466.13	2224103.37	данные отсутствуют	0.1
327	448458.25	2224103.52	данные отсутствуют	0.1
328	448450.08	2224139.57	данные отсутствуют	0.1
329	448446.21	2224154.25	данные отсутствуют	0.1
330	448431.3	2224205.96	данные отсутствуют	0.1
331	448419.93	2224247.05	данные отсутствуют	0.1
332	448419.3	2224249.35	данные отсутствуют	0.1
333	448404.65	2224299.64	данные отсутствуют	0.1
334	448392.29	2224340.97	данные отсутствуют	0.1
335	448377.2	2224388.56	данные отсутствуют	0.1
336	448367.52	2224421.78	данные отсутствуют	0.1
337	448363.87	2224434.33	данные отсутствуют	0.1
Государственный регистратор				ФГИС ЕГРН
полное наименование должности			подпись	инициалы, фамилия

М.П.

Выписка из Единого государственного реестра недвижимости об объекте недвижимости
Сведения о частях земельного участка

Земельный участок			
<small>(вид объекта недвижимости)</small>			
Лист №	Раздела 4.2	Всего листов раздела 4.2 :	Всего разделов: _____
		24.10.2020 № 99/2020/356080158	Всего листов выписки: _____
Кадастровый номер:		42:30:0000000:1144	

Номер точки	Координаты, м		Описание закрепления на местности	Средняя квадратическая погрешность определения координат характерных точек границы части земельного участка, м
	X	Y		
1	2	3	4	5
338	448346.37	2224488.41	данные отсутствуют	0.1
339	448340.55	2224512.96	данные отсутствуют	0.1
340	448337.13	2224539.07	данные отсутствуют	0.1
341	448322.74	2224579.86	данные отсутствуют	0.1
342	448317.09	2224597.02	данные отсутствуют	0.1
343	448307.6	2224625.86	данные отсутствуют	0.1
344	448296.57	2224670.67	данные отсутствуют	данные отсутствуют
345	448282.12	2224717.35	данные отсутствуют	0.1
346	448268.31	2224761.83	данные отсутствуют	0.1
347	448266.04	2224772.39	данные отсутствуют	0.1
348	448259.59	2224802.44	данные отсутствуют	0.1
349	448251.8	2224831.83	данные отсутствуют	0.1
350	448242.45	2224844.98	данные отсутствуют	0.1
351	448234.78	2224855.53	данные отсутствуют	0.1
352	448226.35	2224873.76	данные отсутствуют	0.1
353	448216.79	2224897.43	данные отсутствуют	0.1
354	448205.32	2224938.63	данные отсутствуют	0.1
Государственный регистратор				ФГИС ЕГРН
полное наименование должности			подпись	инициалы, фамилия

М.П.

Выписка из Единого государственного реестра недвижимости об объекте недвижимости
Сведения о частях земельного участка

Земельный участок			
<small>(вид объекта недвижимости)</small>			
Лист №	Раздела 4.2	Всего листов раздела 4.2 :	Всего разделов: _____
		24.10.2020 № 99/2020/356080158	Всего листов выписки: _____
Кадастровый номер:		42:30:0000000:1144	

Номер точки	Координаты, м		Описание закрепления на местности	Средняя квадратическая погрешность определения координат характерных точек границы части земельного участка, м
	X	Y		
1	2	3	4	5
355	448203.34	2224944.21	данные отсутствуют	0.1
356	448191.6	2224977.37	данные отсутствуют	0.1
357	448179.36	2225003.99	данные отсутствуют	0.1
358	448152.74	2224997.9	данные отсутствуют	0.1
359	448127.86	2224986.43	данные отсутствуют	0.1
360	448111.47	2224978.9	данные отсутствуют	0.1
361	448087.42	2224965.39	данные отсутствуют	данные отсутствуют
362	448070.74	2224971.32	данные отсутствуют	0.1
363	448054.33	2224977.31	данные отсутствуют	0.1
364	448054.1	2225006.94	данные отсутствуют	0.1
365	448057.12	2225025.52	данные отсутствуют	0.1
366	448045.95	2225065.46	данные отсутствуют	данные отсутствуют
367	448048.49	2225066.38	данные отсутствуют	данные отсутствуют
368	448049.69	2225066.81	данные отсутствуют	0.1
369	448061.22	2225025.74	данные отсутствуют	0.1
370	448058.1	2225006.64	данные отсутствуют	0.1
371	448058.31	2224980.11	данные отсутствуют	0.1
Государственный регистратор				ФГИС ЕГРН
полное наименование должности			подпись	инициалы, фамилия

М.П.

Выписка из Единого государственного реестра недвижимости об объекте недвижимости
Сведения о частях земельного участка

Земельный участок			
(вид объекта недвижимости)			
Лист №	Раздела 4.2	Всего листов раздела 4.2 :	Всего разделов: _____
		24.10.2020 № 99/2020/356080158	
Кадастровый номер:		42:30:0000000:1144	

Номер точки	Координаты, м		Описание закрепления на местности	Средняя квадратическая погрешность определения координат характерных точек границы части земельного участка, м
	X	Y		
1	2	3	4	5
372	448072.1	2224975.08	данные отсутствуют	0.1
373	448087.03	2224969.77	данные отсутствуют	0.1
374	448109.65	2224982.46	данные отсутствуют	0.1
375	448126.18	2224990.07	данные отсутствуют	0.1
376	448151.44	2225001.7	данные отсутствуют	0.1
377	448181.25	2225008.52	данные отсутствуют	данные отсутствуют
378	448181.81	2225008.25	данные отсутствуют	данные отсутствуют
379	448195.31	2224978.87	данные отсутствуют	данные отсутствуют
380	448207.12	2224945.55	данные отсутствуют	0.1
381	448209.14	2224939.83	данные отсутствуют	0.1
382	448220.59	2224898.71	данные отсутствуют	0.1
383	448230.03	2224875.34	данные отсутствуют	0.1
384	448238.24	2224857.57	данные отсутствуют	0.1
385	448245.69	2224847.32	данные отсутствуют	0.1
386	448252.05	2224838.38	данные отсутствуют	данные отсутствуют
387	448308.57	2224638.61	данные отсутствуют	данные отсутствуют
388	448311.45	2224626.96	данные отсутствуют	данные отсутствуют
Государственный регистратор				ФГИС ЕГРН
полное наименование должности			подпись	инициалы, фамилия

М.П.

Выписка из Единого государственного реестра недвижимости об объекте недвижимости
Сведения о частях земельного участка

Земельный участок			
(вид объекта недвижимости)			
Лист №	Раздела 4.2	Всего листов раздела 4.2 :	Всего разделов: _____
		24.10.2020 № 99/2020/356080158	
Кадастровый номер:		42:30:0000000:1144	

Номер точки	Координаты, м		Описание закрепления на местности	Средняя квадратическая погрешность определения координат характерных точек границы части земельного участка, м
	X	Y		
1	2	3	4	5
389	448320.89	2224598.28	данные отсутствуют	0.1
390	448326.52	2224581.16	данные отсутствуют	0.1
391	448334.07	2224559.79	данные отсутствуют	данные отсутствуют
392	448341.94	2224533.23	данные отсутствуют	данные отсутствуют
393	448344.49	2224513.68	данные отсутствуют	0.1
394	448350.23	2224489.49	данные отсутствуют	0.1
395	448367.69	2224435.51	данные отсутствуют	0.1
396	448371.36	2224422.9	данные отсутствуют	0.1
397	448381.02	2224389.72	данные отсутствуют	0.1
398	448389.62	2224362.59	данные отсутствуют	данные отсутствуют
399	448412.34	2224287.53	данные отсутствуют	данные отсутствуют
400	448423.14	2224250.45	данные отсутствуют	0.1
401	448423.79	2224248.11	данные отсутствуют	0.1
402	448435.14	2224207.04	данные отсутствуют	0.1
403	448450.07	2224155.31	данные отсутствуют	0.1
404	448453.96	2224140.53	данные отсутствуют	0.1
405	448461.45	2224107.46	данные отсутствуют	0.1
Государственный регистратор				ФГИС ЕГРН
полное наименование должности			подпись	инициалы, фамилия

М.П.

Выписка из Единого государственного реестра недвижимости об объекте недвижимости
Сведения о частях земельного участка

Земельный участок			
(вид объекта недвижимости)			
Лист №	Раздела 4.2	Всего листов раздела 4.2 :	Всего разделов: _____
		24.10.2020 № 99/2020/356080158	
Кадастровый номер:		42:30:0000000:1144	

Номер точки	Координаты, м		Описание закрепления на местности	Средняя квадратическая погрешность определения координат характерных точек границы части земельного участка, м
	X	Y		
1	2	3	4	5
406	448466.21	2224107.37	данные отсутствуют	0.1
407	448588.06	2223987.69	данные отсутствуют	0.1
407	448588.06	2223987.69	данные отсутствуют	0.1
408	448588.98	2223985.98	данные отсутствуют	данные отсутствуют
409	448584.32	2223986.19	данные отсутствуют	данные отсутствуют
410	448584.16	2223986.49	данные отсутствуют	0.1
411	448583.36	2223994	данные отсутствуют	0.1
412	448580.8	2224000.02	данные отсутствуют	0.1
413	448572.09	2224020.39	данные отсутствуют	0.1
414	448570.89	2224035.19	данные отсутствуют	0.1
415	448547.52	2224077.62	данные отсутствуют	0.1
416	448523.14	2224116.68	данные отсутствуют	0.1
417	448512.58	2224114.74	данные отсутствуют	0.1
418	448473.97	2224103.7	данные отсутствуют	данные отсутствуют
419	448472.87	2224107.55	данные отсутствуют	данные отсутствуют
420	448511.66	2224118.64	данные отсутствуют	0.1
421	448525.1	2224121.1	данные отсутствуют	0.1
Государственный регистратор				ФГИС ЕГРН
полное наименование должности			подпись	инициалы, фамилия

М.П.

Выписка из Единого государственного реестра недвижимости об объекте недвижимости
Сведения о частях земельного участка

Земельный участок			
<small>(вид объекта недвижимости)</small>			
Лист №	Раздела 4.2	Всего листов раздела 4.2 :	Всего разделов: _____
		24.10.2020 № 99/2020/356080158	Всего листов выписки: _____
Кадастровый номер:		42:30:0000000:1144	

Номер точки	Координаты, м		Описание закрепления на местности	Средняя квадратическая погрешность определения координат характерных точек границы части земельного участка, м
	X	Y		
1	2	3	4	5
422	448550.98	2224079.64	данные отсутствуют	0.1
423	448574.81	2224036.37	данные отсутствуют	0.1
424	448576.03	2224021.37	данные отсутствуют	0.1
425	448584.48	2224001.58	данные отсутствуют	0.1
426	448587.28	2223995.02	данные отсутствуют	0.1
427	449084.86	2223853.94	данные отсутствуют	данные отсутствуют
427	449084.86	2223853.94	данные отсутствуют	данные отсутствуют
428	449080.23	2223853.69	данные отсутствуют	данные отсутствуют
429	449080.07	2223854.57	данные отсутствуют	данные отсутствуют
430	449089.03	2223880.83	данные отсутствуют	0.1
431	449094.26	2223896.28	данные отсутствуют	0.1
432	449103.07	2223921.55	данные отсутствуют	0.1
433	449107.66	2223935.59	данные отсутствуют	0.1
434	449106.11	2223937.56	данные отсутствуют	0.1
435	449105.24	2223937.77	данные отсутствуют	данные отсутствуют
436	449106.51	2223941.57	данные отсутствуют	данные отсутствуют
437	449108.39	2223941.12	данные отсутствуют	0.1
Государственный регистратор				ФГИС ЕГРН
полное наименование должности			подпись	инициалы, фамилия

М.П.

Выписка из Единого государственного реестра недвижимости об объекте недвижимости
Сведения о частях земельного участка

Земельный участок			
<small>(вид объекта недвижимости)</small>			
Лист №	Раздела 4.2	Всего листов раздела 4.2 :	Всего разделов: _____
		24.10.2020 № 99/2020/356080158	Всего листов выписки: _____
Кадастровый номер:		42:30:0000000:1144	

Номер точки	Координаты, м		Описание закрепления на местности	Средняя квадратическая погрешность определения координат характерных точек границы части земельного участка, м
	X	Y		
1	2	3	4	5
438	449112.12	2223936.37	данные отсутствуют	0.1
439	449106.85	2223920.27	данные отсутствуют	0.1
440	449098.04	2223894.98	данные отсутствуют	0.1
441	449092.81	2223879.55	данные отсутствуют	0.1
442	449085.46	2223857.98	данные отсутствуют	0.1
443	449122.87	2223860.02	данные отсутствуют	0.1
444	449163.68	2223862.24	данные отсутствуют	данные отсутствуют
445	449175.09	2223862.87	данные отсутствуют	данные отсутствуют
446	449233.17	2223866.03	данные отсутствуют	0.1
447	449235.65	2223866.91	данные отсутствуют	0.1
448	449250.56	2223866.36	данные отсутствуют	данные отсутствуют
449	449257.31	2223865.17	данные отсутствуют	данные отсутствуют
450	449265.59	2223863.42	данные отсутствуют	0.1
451	449274.45	2223861.55	данные отсутствуют	0.1
452	449286.61	2223859.83	данные отсутствуют	0.1
453	449291.59	2223862.71	данные отсутствуют	0.1
454	449294.49	2223865.76	данные отсутствуют	данные отсутствуют
Государственный регистратор				ФГИС ЕГРН
полное наименование должности			подпись	инициалы, фамилия

М.П.

Выписка из Единого государственного реестра недвижимости об объекте недвижимости
Сведения о частях земельного участка

Земельный участок			
<small>(вид объекта недвижимости)</small>			
Лист №	Раздела 4.2	Всего листов раздела 4.2 :	Всего разделов: _____
		24.10.2020 № 99/2020/356080158	Всего листов выписки: _____
Кадастровый номер:		42:30:0000000:1144	

Номер точки	Координаты, м		Описание закрепления на местности	Средняя квадратическая погрешность определения координат характерных точек границы части земельного участка, м
	X	Y		
1	2	3	4	5
455	449308.31	2223879.11	данные отсутствуют	данные отсутствуют
456	449311.23	2223881.4	данные отсутствуют	0.1
457	449322.29	2223901.93	данные отсутствуют	0.1
458	449325.77	2223910.78	данные отсутствуют	0.1
459	449340.04	2223941.27	данные отсутствуют	0.1
460	449347.1	2223965.26	данные отсутствуют	0.1
461	449352.08	2223979.61	данные отсутствуют	0.1
462	449352.68	2223981.34	данные отсутствуют	0.1
463	449358.51	2224003.07	данные отсутствуют	0.1
464	449369.72	2224037.6	данные отсутствуют	0.1
465	449373.92	2224050.28	данные отсутствуют	0.1
466	449384.58	2224072.23	данные отсутствуют	0.1
467	449394.09	2224098.53	данные отсутствуют	0.1
468	449400.11	2224115.48	данные отсутствуют	0.1
469	449412.57	2224150	данные отсутствуют	0.1
470	449413.31	2224152.01	данные отсутствуют	данные отсутствуют
471	449423.32	2224179.29	данные отсутствуют	0.1
Государственный регистратор				ФГИС ЕГРН
полное наименование должности			подпись	инициалы, фамилия

М.П.

Выписка из Единого государственного реестра недвижимости об объекте недвижимости
Сведения о частях земельного участка

Земельный участок			
<small>(вид объекта недвижимости)</small>			
Лист №	Раздела 4.2	Всего листов раздела 4.2 :	Всего разделов: _____
		24.10.2020 № 99/2020/356080158	Всего листов выписки: _____
Кадастровый номер:		42:30:0000000:1144	

Номер точки	Координаты, м		Описание закрепления на местности	Средняя квадратическая погрешность определения координат характерных точек границы части земельного участка, м
	X	Y		
1	2	3	4	5
472	449432.6	2224209.94	данные отсутствуют	0.1
473	449437.39	2224225.55	данные отсутствуют	данные отсутствуют
474	449442.93	2224247.9	данные отсутствуют	данные отсутствуют
475	449444.72	2224260.36	данные отсутствуют	0.1
476	449448.44	2224286.97	данные отсутствуют	0.1
477	449453.19	2224329.71	данные отсутствуют	0.1
478	449454.22	2224338.89	данные отсутствуют	0.1
479	449460.4	2224375.74	данные отсутствуют	0.1
480	449464.48	2224399.37	данные отсутствуют	0.1
481	449466.79	2224412.72	данные отсутствуют	0.1
482	449466.13	2224428.36	данные отсутствуют	0.1
483	449468.7	2224443.31	данные отсутствуют	данные отсутствуют
484	449470.96	2224456.47	данные отсутствуют	данные отсутствуют
485	449472.08	2224462.96	данные отсутствуют	0.1
486	449472.26	2224464.86	данные отсутствуют	0.1
487	449475.44	2224497.36	данные отсутствуют	0.1
488	449478.04	2224508.39	данные отсутствуют	данные отсутствуют
Государственный регистратор				ФГИС ЕГРН
полное наименование должности		подпись		инициалы, фамилия

М.П.

Выписка из Единого государственного реестра недвижимости об объекте недвижимости
Сведения о частях земельного участка

Земельный участок			
<small>(вид объекта недвижимости)</small>			
Лист №	Раздела 4.2	Всего листов раздела 4.2 :	Всего разделов: _____
		24.10.2020 № 99/2020/356080158	Всего листов выписки: _____
Кадастровый номер:		42:30:0000000:1144	

Номер точки	Координаты, м		Описание закрепления на местности	Средняя квадратическая погрешность определения координат характерных точек границы части земельного участка, м
	X	Y		
1	2	3	4	5
489	449479.28	2224505.96	данные отсутствуют	0.1
490	449479.44	2224497.2	данные отсутствуют	0.1
491	449476.24	2224464.48	данные отсутствуют	0.1
492	449476.05	2224462.42	данные отсутствуют	данные отсутствуют
493	449470.15	2224428.1	данные отсутствуют	0.1
494	449470.81	2224412.46	данные отсутствуют	0.1
495	449468.42	2224398.69	данные отсутствуют	0.1
496	449464.34	2224375.06	данные отсутствуют	0.1
497	449458.18	2224338.33	данные отсутствуют	0.1
498	449457.17	2224329.27	данные отсутствуют	0.1
499	449452.4	2224286.47	данные отсутствуют	0.1
500	449448.68	2224259.8	данные отсутствуют	0.1
501	449445.67	2224238.86	данные отсутствуют	0.1
502	449436.42	2224208.78	данные отсутствуют	0.1
503	449427.12	2224178.03	данные отсутствуют	0.1
504	449417.06	2224150.63	данные отсутствуют	0.1
505	449416.33	2224148.64	данные отсутствуют	0.1
Государственный регистратор				ФГИС ЕГРН
полное наименование должности			подпись	инициалы, фамилия

М.П.

Выписка из Единого государственного реестра недвижимости об объекте недвижимости
Сведения о частях земельного участка

Земельный участок			
<small>(вид объекта недвижимости)</small>			
Лист №	Раздела 4.2	Всего листов раздела 4.2 :	Всего разделов: _____
		24.10.2020 № 99/2020/356080158	Всего листов выписки: _____
Кадастровый номер:		42:30:0000000:1144	

Номер точки	Координаты, м		Описание закрепления на местности	Средняя квадратическая погрешность определения координат характерных точек границы части земельного участка, м
	X	Y		
1	2	3	4	5
506	449403.87	2224114.14	данные отсутствуют	0.1
507	449397.85	2224097.19	данные отсутствуют	0.1
508	449388.28	2224070.67	данные отсутствуют	0.1
509	449377.64	2224048.78	данные отсутствуют	0.1
510	449373.52	2224036.36	данные отсутствуют	0.1
511	449362.35	2224001.93	данные отсутствуют	0.1
512	449356.5	2223980.16	данные отсутствуют	0.1
513	449355.86	2223978.31	данные отсутствуют	0.1
514	449350.92	2223964.04	данные отсутствуют	0.1
515	449343.8	2223939.85	данные отсутствуют	0.1
516	449331	2223912.52	данные отсутствуют	данные отсутствуют
517	449312.26	2223877.13	данные отсутствуют	данные отсутствуют
518	449306.4	2223872.54	данные отсутствуют	0.1
519	449294.09	2223859.53	данные отсутствуют	0.1
520	449287.41	2223855.67	данные отсутствуют	0.1
521	449273.75	2223857.61	данные отсутствуют	0.1
522	449264.77	2223859.5	данные отсутствуют	0.1
Государственный регистратор				ФГИС ЕГРН
полное наименование должности			подпись	инициалы, фамилия

М.П.

Выписка из Единого государственного реестра недвижимости об объекте недвижимости
Сведения о частях земельного участка

Земельный участок			
<small>(вид объекта недвижимости)</small>			
Лист №	Раздела 4.2	Всего листов раздела 4.2 :	Всего разделов: _____
		24.10.2020 № 99/2020/356080158	Всего листов выписки: _____
Кадастровый номер:		42:30:0000000:1144	

Номер точки	Координаты, м		Описание закрепления на местности	Средняя квадратическая погрешность определения координат характерных точек границы части земельного участка, м
	X	Y		
1	2	3	4	5
523	449251.38	2223862.33	данные отсутствуют	0.1
524	449243.75	2223862.61	данные отсутствуют	данные отсутствуют
525	449206.3	2223860.56	данные отсутствуют	данные отсутствуют
526	449123.09	2223856.02	данные отсутствуют	0.1
527	449088.97	2223854.16	данные отсутствуют	данные отсутствуют

Государственный регистратор		ФГИС ЕГРН
полное наименование должности	подпись	инициалы, фамилия

М.П.

Выписка из Единого государственного реестра недвижимости об объекте недвижимости
Сведения о частях земельного участка

Земельный участок				
<small>(вид объекта недвижимости)</small>				
Лист № ____	Раздела 4.2	Всего листов раздела 4.2 : ____	Всего разделов: ____	Всего листов выписки: ____
24.10.2020 № 99/2020/356080158				
Кадастровый номер:			42:30:0000000:1144	
Сведения о характерных точках границы части (частей) земельного участка				
Учетный номер части: 4				
Система координат: МСК 42 (Кемеровская область зона 2)				
Зона №				
Номер точки	Координаты, м		Описание закрепления на местности	Средняя квадратическая погрешность определения координат характерных точек границы части земельного участка, м
	X	Y		
1	2	3	4	5
108	449471.15	2224428.03	данные отсутствуют	данные отсутствуют
109	449477.02	2224462.19	данные отсутствуют	данные отсутствуют
111	449480.23	2224507.96	данные отсутствуют	данные отсутствуют
112	449476.66	2224508.65	данные отсутствуют	данные отсутствуют
113	449469.52	2224443.24	данные отсутствуют	данные отсутствуют
116	449465.78	2224412.78	данные отсутствуют	данные отсутствуют
117	449459.41	2224375.91	данные отсутствуют	данные отсутствуют
118	449453.24	2224339.11	данные отсутствуют	данные отсутствуют
121	449422.36	2224179.6	данные отсутствуют	данные отсутствуют
528	449450	2224310.06	данные отсутствуют	данные отсутствуют
528	449450	2224310.06	данные отсутствуют	данные отсутствуют
529	449465.43	2224422.1	данные отсутствуют	данные отсутствуют
530	449469.51	2224443.24	данные отсутствуют	данные отсутствуют
531	449469.53	2224443.33	данные отсутствуют	данные отсутствуют
532	449473.29	2224462.8	данные отсутствуют	0.1
533	449474.23	2224486.43	данные отсутствуют	данные отсутствуют
Государственный регистратор			ФГИС ЕГРН	
полное наименование должности			подпись	
			инициалы, фамилия	

М.П.

Выписка из Единого государственного реестра недвижимости об объекте недвижимости
Сведения о частях земельного участка

Земельный участок			
<small>(вид объекта недвижимости)</small>			
Лист №	Раздела 4.2	Всего листов раздела 4.2 :	Всего разделов: _____
		24.10.2020 № 99/2020/356080158	Всего листов выписки: _____
Кадастровый номер:		42:30:0000000:1144	

Номер точки	Координаты, м		Описание закрепления на местности	Средняя квадратическая погрешность определения координат характерных точек границы части земельного участка, м
	X	Y		
1	2	3	4	5
534	449480.29	2224504.78	данные отсутствуют	данные отсутствуют
535	449479.98	2224504.83	данные отсутствуют	0.1
536	449479.13	2224483.77	данные отсутствуют	данные отсутствуют
537	449471.23	2224425.8	данные отсутствуют	данные отсутствуют
538	449468.48	2224411.53	данные отсутствуют	0.1
539	449461.18	2224372.28	данные отсутствуют	0.1
540	449455.9	2224308.93	данные отсутствуют	данные отсутствуют
540	449455.9	2224308.93	данные отсутствуют	данные отсутствуют
541	449455.35	2224303.96	данные отсутствуют	данные отсутствуют
542	449449.34	2224304.16	данные отсутствуют	данные отсутствуют
543	449449.89	2224309.13	данные отсутствуют	данные отсутствуют
544	449427.67	2224176.66	данные отсутствуют	данные отсутствуют
544	449427.67	2224176.66	данные отсутствуют	данные отсутствуют
545	449425.91	2224171.88	данные отсутствуют	данные отсутствуют
546	449420.69	2224175.04	данные отсутствуют	данные отсутствуют
547	449422.44	2224179.83	данные отсутствуют	данные отсутствуют

Государственный регистратор		ФГИС ЕГРН
полное наименование должности	подпись	инициалы, фамилия

М.П.

Выписка из Единого государственного реестра недвижимости об объекте недвижимости
Сведения о частях земельного участка

Земельный участок				
<small>(вид объекта недвижимости)</small>				
Лист № ____ Раздела 4.2		Всего листов раздела 4.2 : ____		Всего разделов: ____
24.10.2020 № 99/2020/356080158				
Кадастровый номер:			42:30:0000000:1144	
Сведения о характерных точках границы части (частей) земельного участка				
Учетный номер части: 5				
Система координат: МСК 42 (Кемеровская область зона 2)				
Зона №				
Номер точки	Координаты, м		Описание закрепления на местности	Средняя квадратическая погрешность определения координат характерных точек границы части земельного участка, м
	X	Y		
1	2	3	4	5
138	449235.84	2223868.96	данные отсутствуют	данные отсутствуют
139	449229.84	2223868.04	данные отсутствуют	данные отсутствуют
167	449230.43	2223862.07	данные отсутствуют	данные отсутствуют
167	449230.43	2223862.07	данные отсутствуют	данные отсутствуют
168	449233.87	2223862.63	данные отсутствуют	данные отсутствуют
169	449234.4	2223864.36	данные отсутствуют	данные отсутствуют
548	449219.38	2223861.38	данные отсутствуют	данные отсутствуют
549	449221.24	2223867.5	данные отсутствуют	данные отсутствуют
550	449243.37	2223867.63	данные отсутствуют	данные отсутствуют
551	449241.96	2223862.95	данные отсутствуют	данные отсутствуют
Государственный регистратор			ФГИС ЕГРН	
полное наименование должности			подпись	
			инициалы, фамилия	

М.П.

Выписка из Единого государственного реестра недвижимости об объекте недвижимости
Сведения о частях земельного участка

Земельный участок				
<small>(вид объекта недвижимости)</small>				
Лист № ____	Раздела 4.2	Всего листов раздела 4.2 : ____	Всего разделов: ____	Всего листов выписки: ____
24.10.2020 № 99/2020/356080158				
Кадастровый номер:			42:30:0000000:1144	
Сведения о характерных точках границы части (частей) земельного участка				
Учетный номер части: 6				
Система координат: МСК 42 (Кемеровская область зона 2)				
Зона №				
Номер точки	Координаты, м		Описание закрепления на местности	Средняя квадратическая погрешность определения координат характерных точек границы части земельного участка, м
	X	Y		
1	2	3	4	5
138	449235.84	2223868.96	данные отсутствуют	данные отсутствуют
139	449229.84	2223868.04	данные отсутствуют	данные отсутствуют
145	449086.61	2223859.07	данные отсутствуют	данные отсутствуют
154	449106.86	2223942.62	данные отсутствуют	данные отсутствуют
155	449104.97	2223936.98	данные отсутствуют	данные отсутствуют
171	449256.4	2223860.24	данные отсутствуют	данные отсутствуют
172	449273.66	2223856.61	данные отсутствуют	данные отсутствуют
552	449108.03	2223942.25	данные отсутствуют	данные отсутствуют
552	449108.03	2223942.25	данные отсутствуют	данные отсутствуют
553	449105.8	2223936.14	данные отсутствуют	данные отсутствуют
554	449271.41	2223859.66	данные отсутствуют	0.1
554	449271.41	2223859.66	данные отсутствуют	0.1
555	449283.01	2223855.24	данные отсутствуют	данные отсутствуют
556	449253.86	2223860.72	данные отсутствуют	данные отсутствуют
557	449234.93	2223867.55	данные отсутствуют	0.1
558	449212.76	2223860.96	данные отсутствуют	данные отсутствуют
Государственный регистратор			ФГИС ЕГРН	
полное наименование должности			подпись	
			инициалы, фамилия	

М.П.

Выписка из Единого государственного реестра недвижимости об объекте недвижимости
Сведения о частях земельного участка

Земельный участок			
(вид объекта недвижимости)			
Лист №	Раздела 4.2	Всего листов раздела 4.2 :	Всего разделов: _____
		24.10.2020 № 99/2020/356080158	
Кадастровый номер:		42:30:0000000:1144	

Номер точки	Координаты, м		Описание закрепления на местности	Средняя квадратическая погрешность определения координат характерных точек границы части земельного участка, м
	X	Y		
1	2	3	4	5
559	449179.2	2223858.86	данные отсутствуют	данные отсутствуют
560	449200.7	2223863.35	данные отсутствуют	0.1
561	449207.33	2223864.71	данные отсутствуют	0.1
562	449207.71	2223866.65	данные отсутствуют	данные отсутствуют
563	449212.88	2223866.98	данные отсутствуют	данные отсутствуют
564	449212.72	2223866.16	данные отсутствуют	0.1
565	449216.16	2223867.18	данные отсутствуют	данные отсутствуют
566	449255.14	2223865.55	данные отсутствуют	данные отсутствуют
567	449114.46	2223854.81	данные отсутствуют	данные отсутствуют
567	449114.46	2223854.81	данные отсутствуют	данные отсутствуют
568	449094.35	2223856.53	данные отсутствуют	0.1
569	449079.99	2223857.64	данные отсутствуют	данные отсутствуют
570	449081.36	2223862.54	данные отсутствуют	данные отсутствуют
571	449087.44	2223862.07	данные отсутствуют	данные отсутствуют
572	449107.8	2223860.4	данные отсутствуют	данные отсутствуют
573	449131.08	2223858.41	данные отсутствуют	0.1
574	449150.24	2223857.05	данные отсутствуют	данные отсутствуют

Государственный регистратор		ФГИС ЕГРН
полное наименование должности	подпись	инициалы, фамилия

М.П.

Выписка из Единого государственного реестра недвижимости об объекте недвижимости
Сведения о частях земельного участка

Земельный участок				
<small>(вид объекта недвижимости)</small>				
Лист № ____	Раздела 4.2	Всего листов раздела 4.2 : ____	Всего разделов: ____	Всего листов выписки: ____
24.10.2020 № 99/2020/356080158				
Кадастровый номер:			42:30:0000000:1144	
Сведения о характерных точках границы части (частей) земельного участка				
Учетный номер части: 7				
Система координат: МСК 42 (Кемеровская область зона 2)				
Зона №				
Номер точки	Координаты, м		Описание закрепления на местности	Средняя квадратическая погрешность определения координат характерных точек границы части земельного участка, м
	X	Y		
1	2	3	4	5
138	449235.84	2223868.96	данные отсутствуют	данные отсутствуют
139	449229.84	2223868.04	данные отсутствуют	данные отсутствуют
145	449086.61	2223859.07	данные отсутствуют	данные отсутствуют
146	449088.11	2223864.48	данные отсутствуют	данные отсутствуют
154	449106.86	2223942.62	данные отсутствуют	данные отсутствуют
155	449104.97	2223936.98	данные отсутствуют	данные отсутствуют
160	449082.46	2223866.48	данные отсутствуют	данные отсутствуют
161	449079.71	2223856.62	данные отсутствуют	данные отсутствуют
165	449085.2	2223854.81	данные отсутствуют	данные отсутствуют
171	449256.4	2223860.24	данные отсутствуют	данные отсутствуют
172	449273.66	2223856.61	данные отсутствуют	данные отсутствуют
552	449108.03	2223942.25	данные отсутствуют	данные отсутствуют
552	449108.03	2223942.25	данные отсутствуют	данные отсутствуют
553	449105.8	2223936.14	данные отсутствуют	данные отсутствуют
554	449271.41	2223859.66	данные отсутствуют	1.9
554	449271.41	2223859.66	данные отсутствуют	1.9
Государственный регистратор			ФГИС ЕГРН	
полное наименование должности			подпись	
			инициалы, фамилия	

М.П.

Выписка из Единого государственного реестра недвижимости об объекте недвижимости
Сведения о частях земельного участка

Земельный участок			
<small>(вид объекта недвижимости)</small>			
Лист №	Раздела 4.2	Всего листов раздела 4.2 :	Всего разделов: _____
		24.10.2020 № 99/2020/356080158	Всего листов выписки: _____
Кадастровый номер:		42:30:0000000:1144	

Номер точки	Координаты, м		Описание закрепления на местности	Средняя квадратическая погрешность определения координат характерных точек границы части земельного участка, м
	X	Y		
1	2	3	4	5
555	449283.01	2223855.24	данные отсутствуют	данные отсутствуют
556	449253.86	2223860.72	данные отсутствуют	данные отсутствуют
557	449234.93	2223867.55	данные отсутствуют	1.9
558	449212.76	2223860.96	данные отсутствуют	данные отсутствуют
559	449179.2	2223858.86	данные отсутствуют	данные отсутствуют
560	449200.7	2223863.35	данные отсутствуют	1.9
561	449207.33	2223864.71	данные отсутствуют	1.9
562	449207.71	2223866.65	данные отсутствуют	данные отсутствуют
563	449212.88	2223866.98	данные отсутствуют	данные отсутствуют
564	449212.72	2223866.16	данные отсутствуют	1.9
565	449216.16	2223867.18	данные отсутствуют	данные отсутствуют
566	449255.14	2223865.55	данные отсутствуют	данные отсутствуют
567	449114.46	2223854.81	данные отсутствуют	данные отсутствуют
568	449094.35	2223856.53	данные отсутствуют	1.9
572	449107.8	2223860.4	данные отсутствуют	данные отсутствуют
573	449131.08	2223858.41	данные отсутствуют	1.9
574	449150.24	2223857.05	данные отсутствуют	данные отсутствуют
Государственный регистратор				ФГИС ЕГРН
полное наименование должности			подпись	инициалы, фамилия

М.П.

Выписка из Единого государственного реестра недвижимости об объекте недвижимости
Сведения о частях земельного участка

Земельный участок			
<small>(вид объекта недвижимости)</small>			
Лист №	Раздела 4.2	Всего листов раздела 4.2 :	Всего разделов: _____
		24.10.2020 № 99/2020/356080158	Всего листов выписки: _____
Кадастровый номер:		42:30:0000000:1144	

Номер точки	Координаты, м		Описание закрепления на местности	Средняя квадратическая погрешность определения координат характерных точек границы части земельного участка, м
	X	Y		
1	2	3	4	5
575	449084.54	2223853.13	данные отсутствуют	данные отсутствуют
575	449084.54	2223853.13	данные отсутствуют	данные отсутствуют
576	449080.12	2223854.29	данные отсутствуют	данные отсутствуют
577	449085.66	2223874.86	данные отсутствуют	данные отсутствуют
578	449090.97	2223873.47	данные отсутствуют	1.9
579	449089.58	2223868.31	данные отсутствуют	данные отсутствуют
580	449086.59	2223857.13	данные отсутствуют	1.9
581	449085.91	2223854.69	данные отсутствуют	данные отсутствуют

Государственный регистратор		ФГИС ЕГРН
полное наименование должности	подпись	инициалы, фамилия

М.П.

Выписка из Единого государственного реестра недвижимости об объекте недвижимости
Сведения о частях земельного участка

Земельный участок				
<small>(вид объекта недвижимости)</small>				
Лист № ____ Раздела 4.2		Всего листов раздела 4.2 : ____		Всего разделов: ____
24.10.2020 № 99/2020/356080158				
Кадастровый номер:			42:30:0000000:1144	
Сведения о характерных точках границы части (частей) земельного участка				
Учетный номер части: 8				
Система координат: МСК-42, зона 2				
Зона №				
Номер точки	Координаты, м		Описание закрепления на местности	Средняя квадратическая погрешность определения координат характерных точек границы части земельного участка, м
	X	Y		
1	2	3	4	5
1	448590.12	2223985.93	данные отсутствуют	данные отсутствуют
1	448590.12	2223985.93	данные отсутствуют	данные отсутствуют
2	448589.02	2223987.99	данные отсутствуют	данные отсутствуют
3	448588.31	2223995.44	данные отсутствуют	данные отсутствуют
4	448577	2224021.62	данные отсутствуют	данные отсутствуют
5	448575.75	2224036.72	данные отсутствуют	данные отсутствуют
6	448551.87	2224080.08	данные отсутствуют	данные отсутствуют
7	448526.66	2224120.49	данные отсутствуют	данные отсутствуют
8	448523.57	2224121.85	данные отсутствуют	данные отсутствуют
9	448511.58	2224119.64	данные отсутствуют	данные отсутствуют
10	448472.6	2224108.51	данные отсутствуют	данные отсутствуют
11	448474.24	2224102.72	данные отсутствуют	данные отсутствуют
12	448512.76	2224113.76	данные отсутствуют	данные отсутствуют
13	448522.64	2224115.58	данные отсутствуют	данные отсутствуют
14	448546.67	2224077.08	данные отсутствуют	данные отсутствуют
15	448569.9	2224034.89	данные отсутствуют	данные отсутствуют
Государственный регистратор			ФГИС ЕГРН	
полное наименование должности			подпись	
			инициалы, фамилия	

М.П.

Выписка из Единого государственного реестра недвижимости об объекте недвижимости
Сведения о частях земельного участка

Земельный участок			
<small>(вид объекта недвижимости)</small>			
Лист №	Раздела 4.2	Всего листов раздела 4.2 :	Всего разделов: _____
		24.10.2020 № 99/2020/356080158	Всего листов выписки: _____
Кадастровый номер:		42:30:0000000:1144	

Номер точки	Координаты, м		Описание закрепления на местности	Средняя квадратическая погрешность определения координат характерных точек границы части земельного участка, м
	X	Y		
1	2	3	4	5
16	448571.03	2224020.4	данные отсутствуют	данные отсутствуют
17	448582.39	2223993.73	данные отсутствуют	данные отсутствуют
18	448583.18	2223986.24	данные отсутствуют	данные отсутствуют
19	448468.08	2224102.32	данные отсутствуют	данные отсутствуют
19	448468.08	2224102.32	данные отсутствуют	данные отсутствуют
20	448466.39	2224108.36	данные отсутствуют	данные отсутствуют
21	448462.26	2224108.44	данные отсутствуют	данные отсутствуют
22	448454.95	2224140.71	данные отсутствуют	данные отсутствуют
23	448451.04	2224155.54	данные отсутствуют	данные отсутствуют
24	448436.09	2224207.33	данные отсутствуют	данные отсутствуют
25	448430.06	2224229.13	данные отсутствуют	данные отсутствуют
26	448427.65	2224235.53	данные отсутствуют	данные отсутствуют
27	448416.98	2224272.79	данные отсутствуют	данные отсутствуют
28	448396.14	2224339.09	данные отсутствуют	данные отсутствуют
29	448382.45	2224388.48	данные отсутствуют	данные отсутствуют
30	448368.66	2224435.75	данные отсутствуют	данные отсутствуют
31	448351.2	2224489.69	данные отсутствуют	данные отсутствуют
Государственный регистратор				ФГИС ЕГРН
полное наименование должности		подпись		инициалы, фамилия

М.П.

Выписка из Единого государственного реестра недвижимости об объекте недвижимости
Сведения о частях земельного участка

Земельный участок			
<small>(вид объекта недвижимости)</small>			
Лист №	Раздела 4.2	Всего листов раздела 4.2 :	Всего разделов: _____
		24.10.2020 № 99/2020/356080158	Всего листов выписки: _____
Кадастровый номер:		42:30:0000000:1144	

Номер точки	Координаты, м		Описание закрепления на местности	Средняя квадратическая погрешность определения координат характерных точек границы части земельного участка, м
	X	Y		
1	2	3	4	5
32	448345.45	2224513.91	данные отсутствуют	данные отсутствуют
33	448343.66	2224527.41	данные отсутствуют	данные отсутствуют
34	448327.66	2224581.41	данные отсутствуют	данные отсутствуют
35	448312.33	2224627.34	данные отсутствуют	данные отсутствуют
36	448299.29	2224666.46	данные отсутствуют	данные отсутствуют
37	448283.26	2224722.34	данные отсутствуют	данные отсутствуют
38	448270.31	2224765.71	данные отсутствуют	данные отсутствуют
39	448260.59	2224811.06	данные отсутствуют	данные отсутствуют
40	448257.78	2224824.56	данные отсутствуют	данные отсутствуют
41	448250.37	2224842.42	данные отсутствуют	данные отсутствуют
42	448246.5	2224847.89	данные отсутствуют	данные отсутствуют
43	448239.09	2224858.09	данные отсутствуют	данные отсутствуют
44	448230.93	2224875.75	данные отсутствуют	данные отсутствуют
45	448221.53	2224899.02	данные отсутствуют	данные отсутствуют
46	448210.11	2224940.02	данные отсутствуют	данные отсутствуют
47	448196.27	2224979.12	данные отсутствуют	данные отсутствуют
48	448183.23	2225007.55	данные отсутствуют	данные отсутствуют
Государственный регистратор				ФГИС ЕГРН
полное наименование должности			подпись	инициалы, фамилия

М.П.

Выписка из Единого государственного реестра недвижимости об объекте недвижимости
Сведения о частях земельного участка

Земельный участок			
<small>(вид объекта недвижимости)</small>			
Лист №	Раздела 4.2	Всего листов раздела 4.2 :	Всего разделов: _____
		24.10.2020 № 99/2020/356080158	Всего листов выписки: _____
Кадастровый номер:		42:30:0000000:1144	

Номер точки	Координаты, м		Описание закрепления на местности	Средняя квадратическая погрешность определения координат характерных точек границы части земельного участка, м
	X	Y		
1	2	3	4	5
49	448179.83	2225009.22	данные отсутствуют	данные отсутствуют
50	448150.82	2225002.53	данные отсутствуют	данные отсутствуют
51	448109.2	2224983.36	данные отсутствуют	данные отсутствуют
64	448112.07	2224978.08	данные отсутствуют	данные отсутствуют
65	448153.06	2224996.96	данные отсутствуют	данные отсутствуют
66	448178.79	2225002.84	данные отсутствуют	данные отсутствуют
67	448190.66	2224976.98	данные отсутствуют	данные отсутствуют
68	448204.37	2224938.28	данные отсутствуют	данные отсутствуют
69	448215.79	2224897.27	данные отсутствуют	данные отсутствуют
70	448225.4	2224873.43	данные отсутствуют	данные отсутствуют
71	448233.78	2224855.29	данные отсутствуют	данные отсутствуют
72	448241.63	2224844.39	данные отсутствуют	данные отсутствуют
73	448250.87	2224831.41	данные отсутствуют	данные отсутствуют
74	448258.63	2224802.14	данные отсутствуют	данные отсутствуют
75	448267.32	2224761.7	данные отсутствуют	данные отсутствуют
76	448281.16	2224717.05	данные отсутствуют	данные отсутствуют
77	448295.61	2224670.31	данные отсутствуют	данные отсутствуют

Государственный регистратор		ФГИС ЕГРН
полное наименование должности	подпись	инициалы, фамилия

М.П.

Выписка из Единого государственного реестра недвижимости об объекте недвижимости
Сведения о частях земельного участка

Земельный участок			
<small>(вид объекта недвижимости)</small>			
Лист №	Раздела 4.2	Всего листов раздела 4.2 :	Всего разделов: _____
		24.10.2020 № 99/2020/356080158	Всего листов выписки: _____
Кадастровый номер:		42:30:0000000:1144	

Номер точки	Координаты, м		Описание закрепления на местности	Средняя квадратическая погрешность определения координат характерных точек границы части земельного участка, м
	X	Y		
1	2	3	4	5
78	448306.6	2224625.7	данные отсутствуют	данные отсутствуют
79	448321.78	2224579.56	данные отсутствуют	данные отсутствуют
80	448336.16	2224538.81	данные отсутствуют	данные отсутствуют
81	448339.54	2224512.93	данные отсутствуют	данные отсутствуют
82	448345.37	2224488.26	данные отсутствуют	данные отсутствуют
83	448362.93	2224433.99	данные отсутствуют	данные отсутствуют
84	448376.22	2224388.3	данные отсутствуют	данные отсутствуют
85	448391.33	2224340.65	данные отсутствуют	данные отсутствуют
86	448403.69	2224299.36	данные отсутствуют	данные отсутствуют
87	448418.33	2224249.06	данные отсутствуют	данные отсутствуют
88	448430.32	2224205.7	данные отсутствуют	данные отсутствуют
89	448445.24	2224154.01	данные отсутствуют	данные отсутствуют
90	448449.12	2224139.29	данные отсутствуют	данные отсутствуют
91	448457.55	2224102.52	данные отсутствуют	данные отсутствуют
145	449086.61	2223859.07	данные отсутствуют	данные отсутствуют
146	449088.11	2223864.48	данные отсутствуют	данные отсутствуют
147	449093.71	2223879.12	данные отсутствуют	данные отсутствуют
Государственный регистратор				ФГИС ЕГРН
полное наименование должности		подпись		инициалы, фамилия

М.П.

Выписка из Единого государственного реестра недвижимости об объекте недвижимости
Сведения о частях земельного участка

Земельный участок			
<small>(вид объекта недвижимости)</small>			
Лист №	Раздела 4.2	Всего листов раздела 4.2 :	Всего разделов: _____
		24.10.2020 № 99/2020/356080158	Всего листов выписки: _____
Кадастровый номер:		42:30:0000000:1144	

Номер точки	Координаты, м		Описание закрепления на местности	Средняя квадратическая погрешность определения координат характерных точек границы части земельного участка, м
	X	Y		
1	2	3	4	5
148	449098.98	2223894.67	данные отсутствуют	данные отсутствуют
149	449107.79	2223919.92	данные отсутствуют	данные отсутствуют
150	449112.73	2223935.06	данные отсутствуют	данные отсутствуют
151	449112.24	2223937.84	данные отсутствуют	данные отсутствуют
152	449109.61	2223941.2	данные отсутствуют	данные отсутствуют
153	449108.16	2223942.21	данные отсутствуют	данные отсутствуют
154	449106.86	2223942.62	данные отсутствуют	данные отсутствуют
155	449104.97	2223936.98	данные отсутствуют	данные отсутствуют
156	449106.53	2223935.4	данные отсутствуют	данные отсутствуют
157	449102.12	2223921.88	данные отсутствуют	данные отсутствуют
158	449093.31	2223896.62	данные отсутствуют	данные отсутствуют
159	449088.09	2223881.2	данные отсутствуют	данные отсутствуют
160	449082.46	2223866.48	данные отсутствуют	данные отсутствуют
161	449079.71	2223856.62	данные отсутствуют	данные отсутствуют
162	449080.23	2223853.68	данные отсутствуют	данные отсутствуют
163	449082.79	2223852.83	данные отсутствуют	данные отсутствуют
164	449084.47	2223852.94	данные отсутствуют	данные отсутствуют
Государственный регистратор				ФГИС ЕГРН
полное наименование должности			подпись	инициалы, фамилия

М.П.

Выписка из Единого государственного реестра недвижимости об объекте недвижимости
Сведения о частях земельного участка

Земельный участок			
<small>(вид объекта недвижимости)</small>			
Лист №	Раздела 4.2	Всего листов раздела 4.2 :	Всего разделов: _____
		24.10.2020 № 99/2020/356080158	Всего листов выписки: _____
Кадастровый номер:		42:30:0000000:1144	

Номер точки	Координаты, м		Описание закрепления на местности	Средняя квадратическая погрешность определения координат характерных точек границы части земельного участка, м
	X	Y		
1	2	3	4	5
164	449084.47	2223852.94	данные отсутствуют	данные отсутствуют
165	449085.2	2223854.81	данные отсутствуют	данные отсутствуют
166	449092.98	2223853.47	данные отсутствуют	данные отсутствуют
582	448095.86	2224968.98	данные отсутствуют	данные отсутствуют
583	448094.44	2224974.3	данные отсутствуют	данные отсутствуют
584	448094.35	2224975.03	данные отсутствуют	данные отсутствуют
585	449141.91	2223862.53	данные отсутствуют	данные отсутствуют
586	449139.93	2223856.41	данные отсутствуют	данные отсутствуют

Государственный регистратор		ФГИС ЕГРН
полное наименование должности	подпись	инициалы, фамилия

М.П.

Выписка из Единого государственного реестра недвижимости об объекте недвижимости
Сведения о частях земельного участка

Земельный участок				
<small>(вид объекта недвижимости)</small>				
Лист № ____ Раздела 4.2		Всего листов раздела 4.2 : ____		Всего разделов: ____
24.10.2020 № 99/2020/356080158				
Кадастровый номер:			42:30:0000000:1144	
Сведения о характерных точках границы части (частей) земельного участка				
Учетный номер части: 9				
Система координат: МСК 42 (Кемеровская область зона 2)				
Зона №				
Номер точки	Координаты, м		Описание закрепления на местности	Средняя квадратическая погрешность определения координат характерных точек границы части земельного участка, м
	X	Y		
1	2	3	4	5
1	448590.12	2223985.93	данные отсутствуют	данные отсутствуют
1	448590.12	2223985.93	данные отсутствуют	данные отсутствуют
2	448589.02	2223987.99	данные отсутствуют	данные отсутствуют
3	448588.31	2223995.44	данные отсутствуют	данные отсутствуют
4	448577	2224021.62	данные отсутствуют	данные отсутствуют
5	448575.75	2224036.72	данные отсутствуют	данные отсутствуют
6	448551.87	2224080.08	данные отсутствуют	данные отсутствуют
7	448526.66	2224120.49	данные отсутствуют	данные отсутствуют
8	448523.57	2224121.85	данные отсутствуют	данные отсутствуют
9	448511.58	2224119.64	данные отсутствуют	данные отсутствуют
10	448472.6	2224108.51	данные отсутствуют	данные отсутствуют
11	448474.24	2224102.72	данные отсутствуют	данные отсутствуют
12	448512.76	2224113.76	данные отсутствуют	данные отсутствуют
13	448522.64	2224115.58	данные отсутствуют	данные отсутствуют
14	448546.67	2224077.08	данные отсутствуют	данные отсутствуют
15	448569.9	2224034.89	данные отсутствуют	данные отсутствуют
Государственный регистратор			ФГИС ЕГРН	
полное наименование должности			подпись	
			инициалы, фамилия	

М.П.

Выписка из Единого государственного реестра недвижимости об объекте недвижимости
Сведения о частях земельного участка

Земельный участок			
<small>(вид объекта недвижимости)</small>			
Лист №	Раздела 4.2	Всего листов раздела 4.2 :	Всего разделов: _____
		24.10.2020 № 99/2020/356080158	Всего листов выписки: _____
Кадастровый номер:		42:30:0000000:1144	

Номер точки	Координаты, м		Описание закрепления на местности	Средняя квадратическая погрешность определения координат характерных точек границы части земельного участка, м
	X	Y		
1	2	3	4	5
16	448571.03	2224020.4	данные отсутствуют	данные отсутствуют
17	448582.39	2223993.73	данные отсутствуют	данные отсутствуют
18	448583.18	2223986.24	данные отсутствуют	данные отсутствуют
19	448468.08	2224102.32	данные отсутствуют	данные отсутствуют
19	448468.08	2224102.32	данные отсутствуют	данные отсутствуют
20	448466.39	2224108.36	данные отсутствуют	данные отсутствуют
21	448462.26	2224108.44	данные отсутствуют	данные отсутствуют
22	448454.95	2224140.71	данные отсутствуют	данные отсутствуют
23	448451.04	2224155.54	данные отсутствуют	данные отсутствуют
24	448436.09	2224207.33	данные отсутствуют	данные отсутствуют
25	448430.06	2224229.13	данные отсутствуют	данные отсутствуют
26	448427.65	2224235.53	данные отсутствуют	данные отсутствуют
27	448416.98	2224272.79	данные отсутствуют	данные отсутствуют
28	448396.14	2224339.09	данные отсутствуют	данные отсутствуют
29	448382.45	2224388.48	данные отсутствуют	данные отсутствуют
30	448368.66	2224435.75	данные отсутствуют	данные отсутствуют
31	448351.2	2224489.69	данные отсутствуют	данные отсутствуют
Государственный регистратор				ФГИС ЕГРН
полное наименование должности			подпись	инициалы, фамилия

М.П.

Выписка из Единого государственного реестра недвижимости об объекте недвижимости
Сведения о частях земельного участка

Земельный участок			
(вид объекта недвижимости)			
Лист №	Раздела 4.2	Всего листов раздела 4.2 :	Всего разделов: _____
		24.10.2020 № 99/2020/356080158	
Кадастровый номер:		42:30:0000000:1144	

Номер точки	Координаты, м		Описание закрепления на местности	Средняя квадратическая погрешность определения координат характерных точек границы части земельного участка, м
	X	Y		
1	2	3	4	5
32	448345.45	2224513.91	данные отсутствуют	данные отсутствуют
33	448343.66	2224527.41	данные отсутствуют	данные отсутствуют
34	448327.66	2224581.41	данные отсутствуют	данные отсутствуют
35	448312.33	2224627.34	данные отсутствуют	данные отсутствуют
36	448299.29	2224666.46	данные отсутствуют	данные отсутствуют
37	448283.26	2224722.34	данные отсутствуют	данные отсутствуют
38	448270.31	2224765.71	данные отсутствуют	данные отсутствуют
39	448260.59	2224811.06	данные отсутствуют	данные отсутствуют
40	448257.78	2224824.56	данные отсутствуют	данные отсутствуют
41	448250.37	2224842.42	данные отсутствуют	данные отсутствуют
42	448246.5	2224847.89	данные отсутствуют	данные отсутствуют
43	448239.09	2224858.09	данные отсутствуют	данные отсутствуют
44	448230.93	2224875.75	данные отсутствуют	данные отсутствуют
45	448221.53	2224899.02	данные отсутствуют	данные отсутствуют
46	448210.11	2224940.02	данные отсутствуют	данные отсутствуют
47	448196.27	2224979.12	данные отсутствуют	данные отсутствуют
48	448183.23	2225007.55	данные отсутствуют	данные отсутствуют
Государственный регистратор				ФГИС ЕГРН
полное наименование должности			подпись	инициалы, фамилия

М.П.

Выписка из Единого государственного реестра недвижимости об объекте недвижимости
Сведения о частях земельного участка

Земельный участок			
<small>(вид объекта недвижимости)</small>			
Лист №	Раздела 4.2	Всего листов раздела 4.2 :	Всего разделов: _____
		24.10.2020 № 99/2020/356080158	Всего листов выписки: _____
Кадастровый номер:		42:30:0000000:1144	

Номер точки	Координаты, м		Описание закрепления на местности	Средняя квадратическая погрешность определения координат характерных точек границы части земельного участка, м
	X	Y		
1	2	3	4	5
49	448179.83	2225009.22	данные отсутствуют	данные отсутствуют
50	448150.82	2225002.53	данные отсутствуют	данные отсутствуют
51	448109.2	2224983.36	данные отсутствуют	данные отсутствуют
64	448112.07	2224978.08	данные отсутствуют	данные отсутствуют
65	448153.06	2224996.96	данные отсутствуют	данные отсутствуют
66	448178.79	2225002.84	данные отсутствуют	данные отсутствуют
67	448190.66	2224976.98	данные отсутствуют	данные отсутствуют
68	448204.37	2224938.28	данные отсутствуют	данные отсутствуют
69	448215.79	2224897.27	данные отсутствуют	данные отсутствуют
70	448225.4	2224873.43	данные отсутствуют	данные отсутствуют
71	448233.78	2224855.29	данные отсутствуют	данные отсутствуют
72	448241.63	2224844.39	данные отсутствуют	данные отсутствуют
73	448250.87	2224831.41	данные отсутствуют	данные отсутствуют
74	448258.63	2224802.14	данные отсутствуют	данные отсутствуют
75	448267.32	2224761.7	данные отсутствуют	данные отсутствуют
76	448281.16	2224717.05	данные отсутствуют	данные отсутствуют
77	448295.61	2224670.31	данные отсутствуют	данные отсутствуют

Государственный регистратор		ФГИС ЕГРН
полное наименование должности	подпись	инициалы, фамилия

М.П.

Выписка из Единого государственного реестра недвижимости об объекте недвижимости
Сведения о частях земельного участка

Земельный участок			
(вид объекта недвижимости)			
Лист №	Раздела 4.2	Всего листов раздела 4.2 :	Всего разделов: _____
		24.10.2020 № 99/2020/356080158	
Кадастровый номер:		42:30:0000000:1144	

Номер точки	Координаты, м		Описание закрепления на местности	Средняя квадратическая погрешность определения координат характерных точек границы части земельного участка, м
	X	Y		
1	2	3	4	5
78	448306.6	2224625.7	данные отсутствуют	данные отсутствуют
79	448321.78	2224579.56	данные отсутствуют	данные отсутствуют
80	448336.16	2224538.81	данные отсутствуют	данные отсутствуют
81	448339.54	2224512.93	данные отсутствуют	данные отсутствуют
82	448345.37	2224488.26	данные отсутствуют	данные отсутствуют
83	448362.93	2224433.99	данные отсутствуют	данные отсутствуют
84	448376.22	2224388.3	данные отсутствуют	данные отсутствуют
85	448391.33	2224340.65	данные отсутствуют	данные отсутствуют
86	448403.69	2224299.36	данные отсутствуют	данные отсутствуют
87	448418.33	2224249.06	данные отсутствуют	данные отсутствуют
88	448430.32	2224205.7	данные отсутствуют	данные отсутствуют
89	448445.24	2224154.01	данные отсутствуют	данные отсутствуют
90	448449.12	2224139.29	данные отсутствуют	данные отсутствуют
91	448457.55	2224102.52	данные отсутствуют	данные отсутствуют
145	449086.61	2223859.07	данные отсутствуют	данные отсутствуют
146	449088.11	2223864.48	данные отсутствуют	данные отсутствуют
147	449093.71	2223879.12	данные отсутствуют	данные отсутствуют
Государственный регистратор				ФГИС ЕГРН
полное наименование должности			подпись	инициалы, фамилия

М.П.

Выписка из Единого государственного реестра недвижимости об объекте недвижимости
Сведения о частях земельного участка

Земельный участок			
<small>(вид объекта недвижимости)</small>			
Лист №	Раздела 4.2	Всего листов раздела 4.2 :	Всего разделов: _____
		24.10.2020 № 99/2020/356080158	Всего листов выписки: _____
Кадастровый номер:		42:30:0000000:1144	

Номер точки	Координаты, м		Описание закрепления на местности	Средняя квадратическая погрешность определения координат характерных точек границы части земельного участка, м
	X	Y		
1	2	3	4	5
148	449098.98	2223894.67	данные отсутствуют	данные отсутствуют
149	449107.79	2223919.92	данные отсутствуют	данные отсутствуют
150	449112.73	2223935.06	данные отсутствуют	данные отсутствуют
151	449112.24	2223937.84	данные отсутствуют	данные отсутствуют
152	449109.61	2223941.2	данные отсутствуют	данные отсутствуют
153	449108.16	2223942.21	данные отсутствуют	данные отсутствуют
154	449106.86	2223942.62	данные отсутствуют	данные отсутствуют
155	449104.97	2223936.98	данные отсутствуют	данные отсутствуют
156	449106.53	2223935.4	данные отсутствуют	данные отсутствуют
157	449102.12	2223921.88	данные отсутствуют	данные отсутствуют
158	449093.31	2223896.62	данные отсутствуют	данные отсутствуют
159	449088.09	2223881.2	данные отсутствуют	данные отсутствуют
160	449082.46	2223866.48	данные отсутствуют	данные отсутствуют
161	449079.71	2223856.62	данные отсутствуют	данные отсутствуют
162	449080.23	2223853.68	данные отсутствуют	данные отсутствуют
163	449082.79	2223852.83	данные отсутствуют	данные отсутствуют
164	449084.47	2223852.94	данные отсутствуют	данные отсутствуют
Государственный регистратор				ФГИС ЕГРН
полное наименование должности			подпись	инициалы, фамилия

М.П.

Выписка из Единого государственного реестра недвижимости об объекте недвижимости
Сведения о частях земельного участка

Земельный участок			
<small>(вид объекта недвижимости)</small>			
Лист №	Раздела 4.2	Всего листов раздела 4.2 :	Всего разделов: _____
		24.10.2020 № 99/2020/356080158	Всего листов выписки: _____
Кадастровый номер:		42:30:0000000:1144	

Номер точки	Координаты, м		Описание закрепления на местности	Средняя квадратическая погрешность определения координат характерных точек границы части земельного участка, м
	X	Y		
1	2	3	4	5
164	449084.47	2223852.94	данные отсутствуют	данные отсутствуют
165	449085.2	2223854.81	данные отсутствуют	данные отсутствуют
166	449092.98	2223853.47	данные отсутствуют	данные отсутствуют
582	448095.86	2224968.98	данные отсутствуют	данные отсутствуют
583	448094.44	2224974.3	данные отсутствуют	данные отсутствуют
584	448094.35	2224975.03	данные отсутствуют	данные отсутствуют
585	449141.91	2223862.53	данные отсутствуют	данные отсутствуют
586	449139.93	2223856.41	данные отсутствуют	данные отсутствуют

Государственный регистратор		ФГИС ЕГРН
полное наименование должности	подпись	инициалы, фамилия

М.П.

Выписка из Единого государственного реестра недвижимости об объекте недвижимости
Сведения о частях земельного участка

Земельный участок				
<small>(вид объекта недвижимости)</small>				
Лист № ____	Раздела 4.2	Всего листов раздела 4.2 : ____	Всего разделов: ____	Всего листов выписки: ____
24.10.2020 № 99/2020/356080158				
Кадастровый номер:			42:30:0000000:1144	
Сведения о характерных точках границы части (частей) земельного участка				
Учетный номер части: 10				
Система координат: МСК 42 (Кемеровская область зона 2)				
Зона №				
Номер точки	Координаты, м		Описание закрепления на местности	Средняя квадратическая погрешность определения координат характерных точек границы части земельного участка, м
	X	Y		
1	2	3	4	5
121	449422.36	2224179.6	данные отсутствуют	данные отсутствуют
122	449411.62	2224150.35	данные отсутствуют	данные отсутствуют
587	449396.82	2224104.94	данные отсутствуют	0.1
587	449396.82	2224104.94	данные отсутствуют	0.1
588	449395.47	2224105.33	данные отсутствуют	данные отсутствуют
589	449428.73	2224199.06	данные отсутствуют	данные отсутствуют
590	449429.3	2224198.87	данные отсутствуют	0.1

Государственный регистратор		ФГИС ЕГРН
полное наименование должности	подпись	инициалы, фамилия

М.П.

Выписка из Единого государственного реестра недвижимости об объекте недвижимости
Сведения о частях земельного участка

Земельный участок				
<small>(вид объекта недвижимости)</small>				
Лист № ____ Раздела 4.2		Всего листов раздела 4.2 : ____		Всего разделов: ____
24.10.2020 № 99/2020/356080158				
Кадастровый номер:			42:30:0000000:1144	
Сведения о характерных точках границы части (частей) земельного участка				
Учетный номер части: 11				
Система координат: МСК 42 (Кемеровская область зона 2)				
Зона №				
Номер точки	Координаты, м		Описание закрепления на местности	Средняя квадратическая погрешность определения координат характерных точек границы части земельного участка, м
	X	Y		
1	2	3	4	5
102	449428.03	2224177.64	данные отсутствуют	данные отсутствуют
102	449428.03	2224177.64	данные отсутствуют	данные отсутствуют
108	449471.15	2224428.03	данные отсутствуют	данные отсутствуют
112	449476.66	2224508.65	данные отсутствуют	данные отсутствуют
118	449453.24	2224339.11	данные отсутствуют	данные отсутствуют
121	449422.36	2224179.6	данные отсутствуют	данные отсутствуют
591	449454.24	2224336.92	данные отсутствуют	0.1
591	449454.24	2224336.92	данные отсутствуют	0.1
592	449450.77	2224316.94	данные отсутствуют	данные отсутствуют
593	449457.95	2224367.19	данные отсутствуют	данные отсутствуют
594	449458.11	2224367.17	данные отсутствуют	0.1
595	449464.94	2224398.83	данные отсутствуют	0.1
596	449463.06	2224397.06	данные отсутствуют	данные отсутствуют
597	449465.07	2224408.69	данные отсутствуют	данные отсутствуют
598	449466.69	2224408.38	данные отсутствуют	0.1
599	449469.83	2224446.09	данные отсутствуют	данные отсутствуют
Государственный регистратор				ФГИС ЕГРН
полное наименование должности			подпись	инициалы, фамилия

М.П.

Выписка из Единого государственного реестра недвижимости об объекте недвижимости
Сведения о частях земельного участка

Земельный участок			
<small>(вид объекта недвижимости)</small>			
Лист №	Раздела 4.2	Всего листов раздела 4.2 :	Всего разделов: _____
		24.10.2020 № 99/2020/356080158	Всего листов выписки: _____
Кадастровый номер:		42:30:0000000:1144	

Номер точки	Координаты, м		Описание закрепления на местности	Средняя квадратическая погрешность определения координат характерных точек границы части земельного участка, м
	X	Y		
1	2	3	4	5
600	449478.89	2224508.22	данные отсутствуют	данные отсутствуют
601	449479.01	2224507.43	данные отсутствуют	0.1
602	449480.24	2224507.24	данные отсутствуют	данные отсутствуют
603	449480.33	2224502.68	данные отсутствуют	данные отсутствуют
604	449479.08	2224502.87	данные отсутствуют	0.1
605	449474.44	2224447.19	данные отсутствуют	данные отсутствуют
606	449471.68	2224414	данные отсутствуют	данные отсутствуют
607	449471.3	2224409.47	данные отсутствуют	данные отсутствуют
608	449469.18	2224397.22	данные отсутствуют	данные отсутствуют
609	449462.07	2224364.21	данные отсутствуют	0.1
610	449455.73	2224307.34	данные отсутствуют	данные отсутствуют
610	449455.73	2224307.34	данные отсутствуют	данные отсутствуют
611	449455.23	2224302.86	данные отсутствуют	данные отсутствуют
612	449449.26	2224303.42	данные отсутствуют	данные отсутствуют
613	449449.75	2224307.89	данные отсутствуют	данные отсутствуют
614	449427.22	2224175.44	данные отсутствуют	данные отсутствуют
615	449422.4	2224179.47	данные отсутствуют	0.1
Государственный регистратор				ФГИС ЕГРН
полное наименование должности			подпись	инициалы, фамилия

М.П.

Выписка из Единого государственного реестра недвижимости об объекте недвижимости
Сведения о частях земельного участка

Земельный участок			
(вид объекта недвижимости)			
Лист №	Раздела 4.2	Всего листов раздела 4.2 :	Всего разделов: _____
		24.10.2020 № 99/2020/356080158	
Кадастровый номер:		42:30:0000000:1144	

Номер точки	Координаты, м		Описание закрепления на местности	Средняя квадратическая погрешность определения координат характерных точек границы части земельного участка, м
	X	Y		
1	2	3	4	5
616	449421.9	2224178.35	данные отсутствуют	данные отсутствуют
617	449424.43	2224185.93	данные отсутствуют	данные отсутствуют
618	449424.03	2224183.96	данные отсутствуют	0.1
619	449428.8	2224179.98	данные отсутствуют	данные отсутствуют

Государственный регистратор		ФГИС ЕГРН
полное наименование должности	подпись	инициалы, фамилия

М.П.

Выписка из Единого государственного реестра недвижимости об объекте недвижимости
Сведения о частях земельного участка

Земельный участок				
(вид объекта недвижимости)				
Лист № ____ Раздела 4.2		Всего листов раздела 4.2 : ____		Всего разделов: ____
24.10.2020 № 99/2020/356080158				
Кадастровый номер:			42:30:0000000:1144	
Сведения о характерных точках границы части (частей) земельного участка				
Учетный номер части: 12				
Система координат: МСК 42 (Кемеровская область зона 2)				
Зона №				
Номер точки	Координаты, м		Описание закрепления на местности	Средняя квадратическая погрешность определения координат характерных точек границы части земельного участка, м
	X	Y		
1	2	3	4	5
140	449175.24	2223864.62	данные отсутствуют	данные отсутствуют
144	449163.79	2223863.9	данные отсутствуют	данные отсутствуют
145	449086.61	2223859.07	данные отсутствуют	данные отсутствуют
167	449230.43	2223862.07	данные отсутствуют	данные отсутствуют
169	449234.4	2223864.36	данные отсутствуют	данные отсутствуют
170	449249.27	2223861.58	данные отсутствуют	данные отсутствуют
171	449256.4	2223860.24	данные отсутствуют	данные отсутствуют
620	449260.24	2223859.43	данные отсутствуют	данные отсутствуют
620	449260.24	2223859.43	данные отсутствуют	данные отсутствуют
621	449234.05	2223863.23	данные отсутствуют	данные отсутствуют
622	449233.54	2223863.31	данные отсутствуют	0.1
623	449233.34	2223862.54	данные отсутствуют	данные отсутствуют
624	449228.53	2223861.95	данные отсутствуют	данные отсутствуют
625	449228.88	2223863.29	данные отсутствуют	0.1
626	449213.16	2223861.72	данные отсутствуют	0.1
627	449212.92	2223860.97	данные отсутствуют	данные отсутствуют
Государственный регистратор			ФГИС ЕГРН	
полное наименование должности			подпись	
			инициалы, фамилия	

М.П.

Выписка из Единого государственного реестра недвижимости об объекте недвижимости
Сведения о частях земельного участка

Земельный участок			
(вид объекта недвижимости)			
Лист №	Раздела 4.2	Всего листов раздела 4.2 :	Всего разделов: _____
		Всего листов выписки: _____	
24.10.2020 № 99/2020/356080158			
Кадастровый номер:		42:30:0000000:1144	

Номер точки	Координаты, м		Описание закрепления на местности	Средняя квадратическая погрешность определения координат характерных точек границы части земельного участка, м
	X	Y		
1	2	3	4	5
628	449208.12	2223860.67	данные отсутствуют	данные отсутствуют
629	449208.37	2223861.46	данные отсутствуют	0.1
630	449174.89	2223860.38	данные отсутствуют	данные отсутствуют
631	449184.27	2223865.19	данные отсутствуют	данные отсутствуют
632	449209.76	2223866.01	данные отсутствуют	0.1
633	449209.98	2223866.8	данные отсутствуют	данные отсутствуют
634	449214.74	2223867.09	данные отсутствуют	данные отсутствуют
635	449214.54	2223866.38	данные отсутствуют	0.1
636	449230.16	2223867.94	данные отсутствуют	0.1
637	449230.21	2223868.1	данные отсутствуют	данные отсутствуют
638	449235.13	2223868.85	данные отсутствуют	данные отсутствуют
639	449234.78	2223867.68	данные отсутствуют	0.1
640	449260.89	2223863.61	данные отсутствуют	0.1
641	449093.78	2223857.76	данные отсутствуют	0.1
641	449093.78	2223857.76	данные отсутствуют	0.1
642	449080.23	2223858.49	данные отсутствуют	данные отсутствуют
643	449081.47	2223862.92	данные отсутствуют	данные отсутствуют

Государственный регистратор		ФГИС ЕГРН
полное наименование должности	подпись	инициалы, фамилия

М.П.

Выписка из Единого государственного реестра недвижимости об объекте недвижимости
Сведения о частях земельного участка

Земельный участок			
(вид объекта недвижимости)			
Лист №	Раздела 4.2	Всего листов раздела 4.2 :	Всего разделов: _____
		24.10.2020 № 99/2020/356080158	
Кадастровый номер:		42:30:0000000:1144	

Номер точки	Координаты, м		Описание закрепления на местности	Средняя квадратическая погрешность определения координат характерных точек границы части земельного участка, м
	X	Y		
1	2	3	4	5
644	449087.59	2223862.59	данные отсутствуют	данные отсутствуют
645	449163.52	2223860.01	данные отсутствуют	данные отсутствуют

Государственный регистратор		ФГИС ЕГРН
полное наименование должности	подпись	инициалы, фамилия

М.П.

Выписка из Единого государственного реестра недвижимости об объекте недвижимости
Сведения о частях земельного участка

Земельный участок				
<small>(вид объекта недвижимости)</small>				
Лист № ____	Раздела 4.2	Всего листов раздела 4.2 : ____	Всего разделов: ____	Всего листов выписки: ____
24.10.2020 № 99/2020/356080158				
Кадастровый номер:			42:30:0000000:1144	
Сведения о характерных точках границы части (частей) земельного участка				
Учетный номер части: 13				
Система координат: МСК 42 (Кемеровская область зона 2)				
Зона №				
Номер точки	Координаты, м		Описание закрепления на местности	Средняя квадратическая погрешность определения координат характерных точек границы части земельного участка, м
	X	Y		
1	2	3	4	5
160	449082.46	2223866.48	данные отсутствуют	данные отсутствуют
161	449079.71	2223856.62	данные отсутствуют	данные отсутствуют
162	449080.23	2223853.68	данные отсутствуют	данные отсутствуют
163	449082.79	2223852.83	данные отсутствуют	данные отсутствуют
164	449084.47	2223852.94	данные отсутствуют	данные отсутствуют
164	449084.47	2223852.94	данные отсутствуют	данные отсутствуют
646	449085.75	2223875.08	данные отсутствуют	данные отсутствуют
647	449090.58	2223873.67	данные отсутствуют	0.1
648	449084.64	2223853.37	данные отсутствуют	данные отсутствуют
Государственный регистратор				ФГИС ЕГРН
полное наименование должности		подпись		инициалы, фамилия

М.П.

Выписка из Единого государственного реестра недвижимости об объекте недвижимости

Сведения о характеристиках объекта недвижимости

На основании запроса от 23.10.2020 г., поступившего на рассмотрение 24.10.2020 г., сообщаем, что согласно записям Единого государственного реестра недвижимости:

Земельный участок			
(вид объекта недвижимости)			
Лист № ___ Раздела 1	Всего листов раздела 1 : ___	Всего разделов: ___	Всего листов выписки: ___
24.10.2020 № 99/2020/356080643			
Кадастровый номер:		42:30:0000000:712	

Номер кадастрового квартала:	42:30:0000000
Дата присвоения кадастрового номера:	24.04.2012
Ранее присвоенный государственный учетный номер:	данные отсутствуют
Адрес:	Кемеровская обл., г. Новокузнецк, Орджоникидзевский район
Площадь:	12751 +/- 40 кв. м
Кадастровая стоимость, руб.:	19265868.43
Кадастровые номера расположенных в пределах земельного участка объектов недвижимости:	данные отсутствуют
Кадастровые номера объектов недвижимости, из которых образован объект недвижимости:	данные отсутствуют
Кадастровые номера образованных объектов недвижимости:	данные отсутствуют
Сведения о включении объекта недвижимости в состав предприятия как имущественного комплекса:	

Государственный регистратор		ФГИС ЕГРН
полное наименование должности	подпись	инициалы, фамилия

М.П.

Выписка из Единого государственного реестра недвижимости об объекте недвижимости

Сведения о характеристиках объекта недвижимости

Земельный участок				
(вид объекта недвижимости)				
Лист №	Раздела 1	Всего листов раздела 1 :	Всего разделов:	Всего листов выписки: _____
24.10.2020 № 99/2020/356080643				
Кадастровый номер:			42:30:0000000:712	

Категория земель:	Земли населённых пунктов
Виды разрешенного использования:	для размещения кабельных, радиорелейных и воздушных линий связи, воздушных линий электропередачи конструктивных элементов и сооружений, объектов, необходимых для эксплуатации, содержания, строительства, развития наземных и подземных сооружений, устройств энергетики и связи
Сведения о кадастровом инженере:	Бурдун Оксана Евгеньевна №42-12-223
Сведения о лесах, водных объектах и об иных природных объектах, расположенных в пределах земельного участка:	данные отсутствуют
Сведения о том, что земельный участок полностью или частично расположен в границах зоны с особыми условиями использования территории или территории объекта культурного наследия	данные отсутствуют
Сведения о том, что земельный участок расположен в границах особой экономической зоны, территории опережающего социально-экономического развития, зоны территориального развития в Российской Федерации, игровой зоны:	данные отсутствуют
Сведения о том, что земельный участок расположен в границах особо охраняемой природной территории, охотничьих угодий, лесничеств, лесопарков:	данные отсутствуют
Сведения о результатах проведения государственного земельного надзора:	данные отсутствуют
Сведения о расположении земельного участка в границах территории, в отношении которой утвержден проект межевания территории:	данные отсутствуют

Государственный регистратор		ФГИС ЕГРН
полное наименование должности	подпись	инициалы, фамилия

М.П.

Выписка из Единого государственного реестра недвижимости об объекте недвижимости

Сведения о характеристиках объекта недвижимости

Земельный участок			
(вид объекта недвижимости)			
Лист №	Раздела 1	Всего листов раздела 1 :	Всего разделов: _____
		24.10.2020 № 99/2020/356080643	
Кадастровый номер:		42:30:0000000:712	

Условный номер земельного участка:	данные отсутствуют
Сведения о принятии акта и (или) заключении договора, предусматривающих предоставление в соответствии с земельным законодательством исполнительным органом государственной власти или органом местного самоуправления находящегося в государственной или муниципальной собственности земельного участка для строительства наемного дома социального использования или наемного дома коммерческого использования:	данные отсутствуют
Сведения о том, что земельный участок или земельные участки образованы на основании решения об изъятии земельного участка и (или) расположенного на нем объекта недвижимости для государственных или муниципальных нужд:	данные отсутствуют
Сведения о том, что земельный участок образован из земель или земельного участка, государственная собственность на которые не разграничена:	данные отсутствуют
Сведения о наличии земельного спора о местоположении границ земельных участков:	данные отсутствуют
Статус записи об объекте недвижимости:	Сведения об объекте недвижимости имеют статус "временные". Дата истечения срока действия временного характера - 2017-04-25
Особые отметки:	Граница земельного участка состоит из 2 контуров. Сведения необходимые для заполнения раздела 2 отсутствуют. Сведения необходимые для заполнения раздела 3.1 отсутствуют.
Получатель выписки:	Халмурзиева Любовь Дмитриевна

Государственный регистратор		ФГИС ЕГРН
полное наименование должности	подпись	инициалы, фамилия

М.П.

Выписка из Единого государственного реестра недвижимости об объекте недвижимости
Описание местоположения земельного участка

Земельный участок			
(вид объекта недвижимости)			
Лист № ____ Раздела 3	Всего листов раздела 3 : ____	Всего разделов: ____	Всего листов выписки: ____
24.10.2020 № 99/2020/356080643			
Кадастровый номер:		42:30:0000000:712	

План (чертеж, схема) земельного участка			
Масштаб 1: данные отсутствуют	Условные обозначения:		

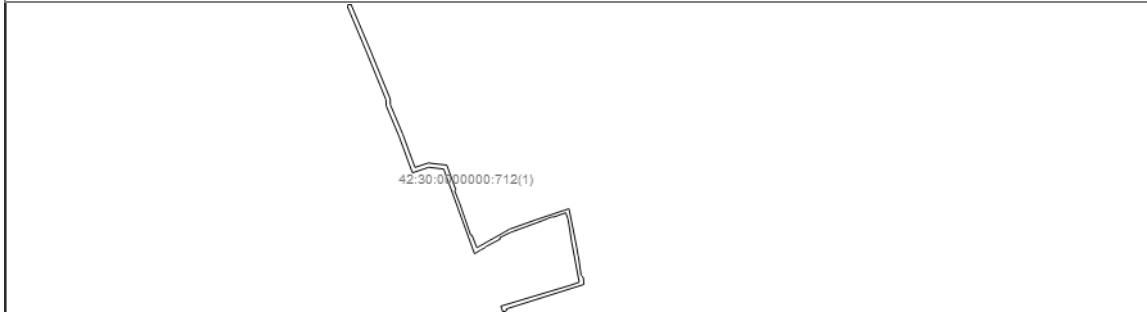
Государственный регистратор		ФГИС ЕГРН
полное наименование должности	подпись	инициалы, фамилия

М.П.

Выписка из Единого государственного реестра недвижимости об объекте недвижимости
Описание местоположения земельного участка

Земельный участок			
(вид объекта недвижимости)			
Лист №	Раздела 3	Всего листов раздела 3 :	Всего разделов: _____
		24.10.2020 № 99/2020/356080643	
Кадастровый номер:		42:30:0000000:712	

План (чертеж, схема) земельного участка



Масштаб 1: данные отсутствуют	Условные обозначения:		
-------------------------------	-----------------------	--	--

Государственный регистратор		ФГИС ЕГРН
полное наименование должности	подпись	инициалы, фамилия

М.П.

Выписка из Единого государственного реестра недвижимости об объекте недвижимости
Описание местоположения земельного участка

Земельный участок			
(вид объекта недвижимости)			
Лист № ____	Раздела 3.2	Всего листов раздела 3.2 : ____	Всего разделов: ____
24.10.2020 № 99/2020/356080643			
Кадастровый номер:		42:30:0000000:712	

Сведения о характерных точках границы земельного участка				
Система координат				
Зона №				
Номер точки	Координаты		Описание закрепления на местности	Средняя квадратическая погрешность определения координат характерных точек границ земельного участка, м
	X	Y		
1	2	3	4	5
1	449393.81	2223630.39	данные отсутствуют	0.1
2	449396.03	2223635.83	данные отсутствуют	0.1
3	449334.55	2223661.8	данные отсутствуют	0.1
4	449262.05	2223691.4	данные отсутствуют	0.1
5	449253.76	2223691.65	данные отсутствуют	0.1
6	449211.81	2223709.27	данные отсутствуют	0.1
7	449165.35	2223726.33	данные отсутствуют	0.1
8	449171.72	2223745.11	данные отсутствуют	0.1
9	449168.69	2223771.24	данные отсутствуют	0.1
10	449133.75	2223783.94	данные отсутствуют	0.1
11	449132.75	2223782.21	данные отсутствуют	данные отсутствуют
12	449114.07	2223789.65	данные отсутствуют	данные отсутствуют
13	449094.89	2223796.28	данные отсутствуют	0.09
14	449069.94	2223804.89	данные отсутствуют	данные отсутствуют
15	449070.02	2223806.68	данные отсутствуют	0.1

Государственный регистратор		ФГИС ЕГРН
полное наименование должности	подпись	инициалы, фамилия

М.П.

Выписка из Единого государственного реестра недвижимости об объекте недвижимости
Описание местоположения земельного участка

Земельный участок			
(вид объекта недвижимости)			
Лист № _____	Раздела 3.2	Всего листов раздела 3.2 : _____	Всего разделов: _____
24.10.2020 № 99/2020/356080643			
Кадастровый номер:		42:30:0000000:712	

Сведения о характерных точках границы земельного участка				
Система координат				
Зона № _____				
Номер точки	Координаты		Описание закрепления на местности	Средняя квадратическая погрешность определения координат характерных точек границ земельного участка, м
	X	Y		
1	2	3	4	5
16	449052.17	2223813.64	данные отсутствуют	0.1
17	449078.27	2223859.78	данные отсутствуют	0.1
18	449091.49	2223896.8	данные отсутствуют	0.1
19	449104.97	2223936.98	данные отсутствуют	0.1
20	449106.86	2223942.62	данные отсутствуют	0.1
21	449107.2	2223943.63	данные отсутствуют	0.1
22	449052.64	2223954.54	данные отсутствуют	0.1
23	449042.48	2223956.18	данные отсутствуют	0.1
24	449040.1	2223956.89	данные отсутствуют	данные отсутствуют
25	449013.32	2223960.72	данные отсутствуют	данные отсутствуют
26	449010.37	2223963.76	данные отсутствуют	данные отсутствуют
27	449000.31	2223964.65	данные отсутствуют	0.1
28	448965.79	2223855.22	данные отсутствуют	0.1
29	448963.65	2223855.87	данные отсутствуют	0.1
30	448961.47	2223850.4	данные отсутствуют	0.1

Государственный регистратор		ФГИС ЕГРН
полное наименование должности	подпись	инициалы, фамилия

М.П.

Выписка из Единого государственного реестра недвижимости об объекте недвижимости
Описание местоположения земельного участка

Земельный участок			
(вид объекта недвижимости)			
Лист № _____	Раздела 3.2	Всего листов раздела 3.2 : _____	Всего разделов: _____
24.10.2020 № 99/2020/356080643			
Кадастровый номер:		42:30:0000000:712	

Сведения о характерных точках границы земельного участка				
Система координат				
Зона № _____				
Номер точки	Координаты		Описание закрепления на местности	Средняя квадратическая погрешность определения координат характерных точек границ земельного участка, м
	X	Y		
1	2	3	4	5
31	448969.65	2223847.47	данные отсутствуют	0.1
32	448999.04	2223945.2	данные отсутствуют	0.1
33	449003.43	2223958.09	данные отсутствуют	0.1
34	449060.14	2223947.38	данные отсутствуют	0.1
35	449083.4	2223943.76	данные отсутствуют	0.1
36	449092.9	2223942	данные отсутствуют	0.1
37	449101.51	2223939.08	данные отсутствуют	0.1
38	449095.19	2223921.5	данные отсутствуют	0.1
39	449095.98	2223921.08	данные отсутствуют	данные отсутствуют
40	449095.37	2223919.06	данные отсутствуют	данные отсутствуют
41	449094.29	2223915.08	данные отсутствуют	данные отсутствуют
42	449093.84	2223915.25	данные отсутствуют	данные отсутствуют
43	449093.18	2223913.58	данные отсутствуют	данные отсутствуют
44	449087.38	2223898.3	-	0.1
45	449081.56	2223882.44	Долговременный межевой знак	0.1

Государственный регистратор		ФГИС ЕГРН
полное наименование должности	подпись	инициалы, фамилия

М.П.

Выписка из Единого государственного реестра недвижимости об объекте недвижимости
Описание местоположения земельного участка

Земельный участок			
(вид объекта недвижимости)			
Лист № _____	Раздела 3.2	Всего листов раздела 3.2 : _____	Всего разделов: _____
24.10.2020 № 99/2020/356080643			
Кадастровый номер:		42:30:0000000:712	

Сведения о характерных точках границы земельного участка				
Система координат				
Зона № _____				
Номер точки	Координаты		Описание закрепления на местности	Средняя квадратическая погрешность определения координат характерных точек границ земельного участка, м
	X	Y		
1	2	3	4	5
46	449075.39	2223865.55	-	0.1
47	449073.76	2223861.39	данные отсутствуют	0.1
48	449066.49	2223846.03	данные отсутствуют	0.1
49	449064.42	2223846.81	данные отсутствуют	данные отсутствуют
50	449054.09	2223827.06	данные отсутствуют	данные отсутствуют
51	449051.22	2223823.71	данные отсутствуют	данные отсутствуют
52	449049.59	2223819.93	данные отсутствуют	данные отсутствуют
53	449043.59	2223810.35	данные отсутствуют	0.1
54	449163.14	2223766.85	данные отсутствуют	0.1
55	449165.6	2223745.77	данные отсутствуют	0.1
56	449157.78	2223722.75	данные отсутствуют	0.1
57	449209.63	2223703.67	данные отсутствуют	0.1
58	449252.46	2223685.67	данные отсутствуют	0.1
59	449260.74	2223685.43	данные отсутствуют	0.1
60	449332.24	2223656.25	данные отсутствуют	0.1

Государственный регистратор		ФГИС ЕГРН
полное наименование должности	подпись	инициалы, фамилия

М.П.

Выписка из Единого государственного реестра недвижимости об объекте недвижимости
Описание местоположения земельного участка

Земельный участок			
(вид объекта недвижимости)			
Лист № _____	Раздела 3.2	Всего листов раздела 3.2 : _____	Всего разделов: _____
		24.10.2020 № 99/2020/356080643	
Кадастровый номер:		42:30:0000000:712	

Сведения о характерных точках границы земельного участка				
Система координат				
Зона № _____				
Номер точки	Координаты		Описание закрепления на местности	Средняя квадратическая погрешность определения координат характерных точек границ земельного участка, м
	X	Y		
1	2	3	4	5
61	448601.07	2223978.19	данные отсутствуют	0.1
62	448602.74	2223983.98	данные отсутствуют	0.1
63	448598.27	2223985.57	данные отсутствуют	0.1
64	448590.12	2223985.93	данные отсутствуют	0.1
65	448583.18	2223986.24	данные отсутствуют	0.1
66	448574.42	2223986.6	данные отсутствуют	0.1
67	448535.31	2224012.23	данные отсутствуют	0.1
68	448523.51	2224038.41	данные отсутствуют	0.1
69	448496.98	2224025.66	данные отсутствуют	0.1
70	448484.67	2224061.63	данные отсутствуют	0.1
71	448476.56	2224094.38	данные отсутствуют	0.1
72	448474.24	2224102.72	данные отсутствуют	0.1
73	448472.6	2224108.51	данные отсутствуют	0.1
74	448445.36	2224205.64	данные отсутствуют	0.1
75	448433.37	2224237.43	данные отсутствуют	0.1

Государственный регистратор		ФГИС ЕГРН
полное наименование должности	подпись	инициалы, фамилия

М.П.

Выписка из Единого государственного реестра недвижимости об объекте недвижимости
Описание местоположения земельного участка

Земельный участок			
(вид объекта недвижимости)			
Лист № _____	Раздела 3.2	Всего листов раздела 3.2 : _____	Всего разделов: _____
24.10.2020 № 99/2020/356080643		Всего листов выписки: _____	
Кадастровый номер:		42:30:0000000:712	

Сведения о характерных точках границы земельного участка				
Система координат				
Зона № _____				
Номер точки	Координаты		Описание закрепления на местности	Средняя квадратическая погрешность определения координат характерных точек границ земельного участка, м
	X	Y		
1	2	3	4	5
76	448422.75	2224274.47	данные отсутствуют	0.1
77	448371.45	2224450.71	данные отсутствуют	0.1
78	448356.31	2224505.89	данные отсутствуют	0.1
79	448333.4	2224583.21	данные отсутствуют	0.1
80	448305.03	2224668.25	данные отсутствуют	0.1
81	448289.02	2224724.02	данные отсутствуют	0.1
82	448276.13	2224767.25	данные отсутствуют	0.1
83	448266.47	2224812.31	данные отсутствуют	0.1
84	448263.56	2224826.34	данные отсутствуют	0.1
85	448240.37	2224882.23	данные отсутствуют	0.1
86	448217.65	2224969.95	данные отсутствуют	0.1
87	448204.48	2225010.01	данные отсутствуют	0.1
88	448163.43	2225073.15	данные отсутствуют	0.1
89	448149.97	2225096.78	данные отсутствуют	0.1
90	448138.62	2225116.82	данные отсутствуют	0.1

Государственный регистратор		ФГИС ЕГРН
полное наименование должности	подпись	инициалы, фамилия

М.П.

Выписка из Единого государственного реестра недвижимости об объекте недвижимости
Описание местоположения земельного участка

Земельный участок			
(вид объекта недвижимости)			
Лист № _____	Раздела 3.2	Всего листов раздела 3.2 : _____	Всего разделов: _____
24.10.2020 № 99/2020/356080643			
Кадастровый номер:		42:30:0000000:712	

Сведения о характерных точках границы земельного участка				
Система координат				
Зона № _____				
Номер точки	Координаты		Описание закрепления на местности	Средняя квадратическая погрешность определения координат характерных точек границ земельного участка, м
	X	Y		
1	2	3	4	5
91	448125.82	2225150.48	данные отсутствуют	0.1
92	448113.48	2225195.37	данные отсутствуют	0.1
93	448108.08	2225192.91	данные отсутствуют	0.1
94	448120.33	2225147.17	данные отсутствуют	0.1
95	448132.28	2225114.05	данные отсутствуют	0.1
96	448144.34	2225094.26	данные отсутствуют	0.1
97	448158.29	2225070.01	данные отсутствуют	0.1
98	448199	2225007.41	данные отсутствуют	0.1
99	448211.86	2224968.33	данные отсутствуют	0.1
100	448234.68	2224880.25	данные отсутствуют	0.1
101	448250.37	2224842.42	данные отсутствуют	0.1
102	448257.78	2224824.56	данные отсутствуют	0.1
103	448260.59	2224811.06	данные отсутствуют	0.1
104	448270.31	2224765.71	данные отсутствуют	0.1
105	448283.26	2224722.34	данные отсутствуют	0.1

Государственный регистратор		ФГИС ЕГРН
полное наименование должности	подпись	инициалы, фамилия

М.П.

Выписка из Единого государственного реестра недвижимости об объекте недвижимости
Описание местоположения земельного участка

Земельный участок			
(вид объекта недвижимости)			
Лист № _____	Раздела 3.2	Всего листов раздела 3.2 : _____	Всего разделов: _____
24.10.2020 № 99/2020/356080643			
Кадастровый номер:		42:30:0000000:712	

Сведения о характерных точках границы земельного участка				
Система координат				
Зона № _____				
Номер точки	Координаты		Описание закрепления на местности	Средняя квадратическая погрешность определения координат характерных точек границ земельного участка, м
	X	Y		
1	2	3	4	5
106	448299.29	2224666.46	данные отсутствуют	0.1
107	448312.33	2224627.34	данные отсутствуют	0.1
108	448327.66	2224581.41	данные отсутствуют	0.1
109	448343.66	2224527.41	данные отсутствуют	0.1
110	448350.52	2224504.27	данные отсутствуют	0.1
111	448365.67	2224449.08	данные отсутствуют	0.1
112	448382.45	2224388.48	данные отсутствуют	0.1
113	448396.14	2224339.09	данные отсутствуют	0.1
114	448416.98	2224272.79	данные отсутствуют	0.1
115	448427.65	2224235.53	данные отсутствуют	0.1
116	448430.06	2224229.13	данные отсутствуют	0.1
117	448439.64	2224203.75	данные отсутствуют	0.1
118	448466.39	2224108.36	данные отсутствуют	0.1
119	448468.08	2224102.32	данные отсутствуют	0.1
120	448470.74	2224092.84	данные отсутствуют	0.1

Государственный регистратор		ФГИС ЕГРН
полное наименование должности	подпись	инициалы, фамилия

М.П.

Выписка из Единого государственного реестра недвижимости об объекте недвижимости
Описание местоположения земельного участка

Земельный участок			
(вид объекта недвижимости)			
Лист № ____	Раздела 3.2	Всего листов раздела 3.2 : ____	Всего разделов: ____
24.10.2020 № 99/2020/356080643			
Кадастровый номер:		42:30:0000000:712	

Сведения о характерных точках границы земельного участка				
Система координат				
Зона №				
Номер точки	Координаты		Описание закрепления на местности	Средняя квадратическая погрешность определения координат характерных точек границ земельного участка, м
	X	Y		
1	2	3	4	5
121	448478.92	2224059.86	данные отсутствуют	0.1
122	448493.28	2224015.63	данные отсутствуют	0.1
123	448519.9	2224029.45	данные отсутствуют	0.1
124	448529.45	2224008.91	данные отсутствуют	0.1
125	448532.84	2224005.42	данные отсутствуют	0.1
126	448572.54	2223980.66	данные отсутствуют	0.1
127	448597.11	2223979.6	данные отсутствуют	0.1

Государственный регистратор		ФГИС ЕГРН
полное наименование должности	подпись	инициалы, фамилия

М.П.

Выписка из Единого государственного реестра недвижимости об объекте недвижимости
Сведения о частях земельного участка

Земельный участок			
<small>(вид объекта недвижимости)</small>			
Лист № ____ Раздела 4	Всего листов раздела 4 : ____	Всего разделов: ____	Всего листов выписки: ____
24.10.2020 № 99/2020/356080643			
Кадастровый номер:		42:30:0000000:712	

План (чертеж, схема) части земельного участка	Учетный номер части: 42:30:0000000:712/1
	
Масштаб 1: данные отсутствуют	Условные обозначения:

Государственный регистратор		ФГИС ЕГРН
полное наименование должности	подпись	инициалы, фамилия

М.П.

Выписка из Единого государственного реестра недвижимости об объекте недвижимости
Сведения о частях земельного участка

Земельный участок			
(вид объекта недвижимости)			
Лист № ____	Раздела 4	Всего листов раздела 4 : ____	Всего разделов: ____
24.10.2020 № 99/2020/356080643			
Кадастровый номер:		42:30:0000000:712	


План (чертеж, схема) части земельного участка		Учетный номер части: 42:30:0000000:712/2	
			
Масштаб 1: данные отсутствуют	Условные обозначения:		

Государственный регистратор		ФГИС ЕГРН
полное наименование должности	подпись	инициалы, фамилия

М.П.

Выписка из Единого государственного реестра недвижимости об объекте недвижимости
Сведения о частях земельного участка

Земельный участок			
(вид объекта недвижимости)			
Лист № ____ Раздела 4	Всего листов раздела 4 : ____	Всего разделов: ____	Всего листов выписки: ____
24.10.2020 № 99/2020/356080643			
Кадастровый номер:		42:30:0000000:712	

План (чертеж, схема) части земельного участка		Учетный номер части: 42:30:0000000:712/3	
			
Масштаб 1: данные отсутствуют	Условные обозначения:		

Государственный регистратор		ФГИС ЕГРН
полное наименование должности	подпись	инициалы, фамилия

М.П.

Выписка из Единого государственного реестра недвижимости об объекте недвижимости
Сведения о частях земельного участка

Земельный участок			
<small>(вид объекта недвижимости)</small>			
Лист № ____	Раздела 4	Всего листов раздела 4 : ____	Всего разделов: ____
24.10.2020 № 99/2020/356080643			
Кадастровый номер:		42:30:0000000:712	

План (чертеж, схема) части земельного участка		Учетный номер части: 42:30:0000000:712/4	
			
Масштаб 1: данные отсутствуют	Условные обозначения:		

Государственный регистратор		ФГИС ЕГРН
полное наименование должности	подпись	инициалы, фамилия

М.П.

Выписка из Единого государственного реестра недвижимости об объекте недвижимости
Сведения о частях земельного участка

Земельный участок			
(вид объекта недвижимости)			
Лист № ____ Раздела 4	Всего листов раздела 4 : ____	Всего разделов: ____	Всего листов выписки: ____
24.10.2020 № 99/2020/356080643			
Кадастровый номер:		42:30:0000000:712	


План (чертеж, схема) части земельного участка		Учетный номер части: 42:30:0000000:712/5	
			
Масштаб 1: данные отсутствуют	Условные обозначения:		

Государственный регистратор		ФГИС ЕГРН
полное наименование должности	подпись	инициалы, фамилия

М.П.

Выписка из Единого государственного реестра недвижимости об объекте недвижимости
Сведения о частях земельного участка

Земельный участок			
(вид объекта недвижимости)			
Лист № ____ Раздела 4	Всего листов раздела 4 : ____	Всего разделов: ____	Всего листов выписки: ____
24.10.2020 № 99/2020/356080643			
Кадастровый номер:		42:30:0000000:712	

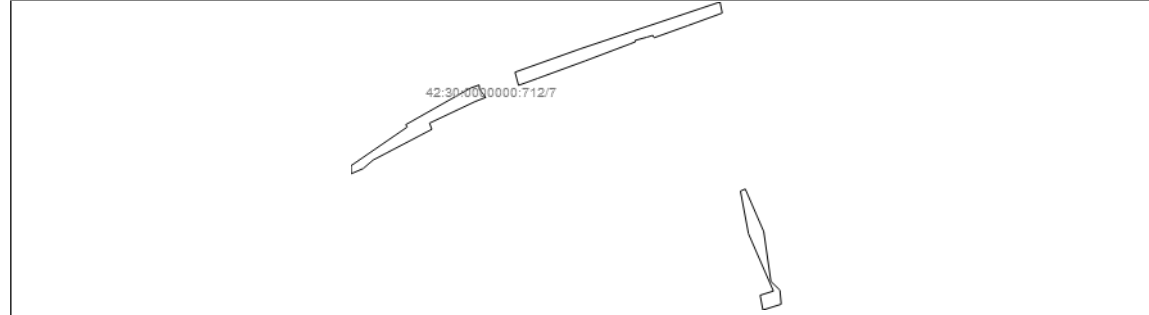
План (чертеж, схема) части земельного участка		Учетный номер части: 42:30:0000000:712/6	
			
Масштаб 1: данные отсутствуют	Условные обозначения:		

Государственный регистратор		ФГИС ЕГРН
полное наименование должности	подпись	инициалы, фамилия

М.П.

Выписка из Единого государственного реестра недвижимости об объекте недвижимости
Сведения о частях земельного участка

Земельный участок			
(вид объекта недвижимости)			
Лист № ____ Раздела 4	Всего листов раздела 4 : ____	Всего разделов: ____	Всего листов выписки: ____
24.10.2020 № 99/2020/356080643			
Кадастровый номер:		42:30:0000000:712	

План (чертеж, схема) части земельного участка		Учетный номер части: 42:30:0000000:712/7	
			
Масштаб 1: данные отсутствуют	Условные обозначения:		

Государственный регистратор		ФГИС ЕГРН
полное наименование должности	подпись	инициалы, фамилия

М.П.

Выписка из Единого государственного реестра недвижимости об объекте недвижимости
Сведения о частях земельного участка

Земельный участок			
(вид объекта недвижимости)			
Лист № ____	Раздела 4	Всего листов раздела 4 : ____	Всего разделов: ____
24.10.2020 № 99/2020/356080643			
Кадастровый номер:		42:30:0000000:712	

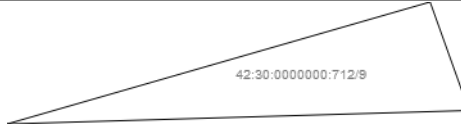
План (чертеж, схема) части земельного участка		Учетный номер части: 42:30:0000000:712/8	
Масштаб 1: данные отсутствуют	Условные обозначения:		

Государственный регистратор		ФГИС ЕГРН
полное наименование должности	подпись	инициалы, фамилия

М.П.

Выписка из Единого государственного реестра недвижимости об объекте недвижимости
Сведения о частях земельного участка

Земельный участок			
(вид объекта недвижимости)			
Лист № ____	Раздела 4	Всего листов раздела 4 : ____	Всего разделов: ____
24.10.2020 № 99/2020/356080643			
Кадастровый номер:		42:30:0000000:712	

План (чертеж, схема) части земельного участка		Учетный номер части: 42:30:0000000:712/9	
			
Масштаб 1: данные отсутствуют	Условные обозначения:		

Государственный регистратор		ФГИС ЕГРН
полное наименование должности	подпись	инициалы, фамилия

М.П.

Выписка из Единого государственного реестра недвижимости об объекте недвижимости
Сведения о частях земельного участка

Земельный участок			
(вид объекта недвижимости)			
Лист № ____ Раздела 4	Всего листов раздела 4 : ____	Всего разделов: ____	Всего листов выписки: ____
24.10.2020 № 99/2020/356080643			
Кадастровый номер:		42:30:0000000:712	

План (чертеж, схема) части земельного участка		Учетный номер части: 42:30:0000000:712/10	
			
Масштаб 1: данные отсутствуют	Условные обозначения:		

Государственный регистратор		ФГИС ЕГРН
полное наименование должности	подпись	инициалы, фамилия

М.П.

Выписка из Единого государственного реестра недвижимости об объекте недвижимости
Сведения о частях земельного участка

Земельный участок			
(вид объекта недвижимости)			
Лист № ____	Раздела 4	Всего листов раздела 4 : ____	Всего разделов: ____
24.10.2020 № 99/2020/356080643			
Кадастровый номер:		42:30:0000000:712	

План (чертеж, схема) части земельного участка		Учетный номер части: 42:30:0000000:712/11	
			
Масштаб 1: данные отсутствуют	Условные обозначения:		

Государственный регистратор		ФГИС ЕГРН
полное наименование должности	подпись	инициалы, фамилия

М.П.

Выписка из Единого государственного реестра недвижимости об объекте недвижимости
Сведения о частях земельного участка

Земельный участок			
<small>(вид объекта недвижимости)</small>			
Лист № ____	Раздела 4	Всего листов раздела 4 : ____	Всего разделов: ____
24.10.2020 № 99/2020/356080643			
Кадастровый номер:		42:30:0000000:712	

План (чертеж, схема) части земельного участка	Учетный номер части: 42:30:0000000:712/12
	
Масштаб 1: данные отсутствуют	Условные обозначения:

Государственный регистратор		ФГИС ЕГРН
полное наименование должности	подпись	инициалы, фамилия

М.П.

Выписка из Единого государственного реестра недвижимости об объекте недвижимости
Сведения о частях земельного участка

Земельный участок			
(вид объекта недвижимости)			
Лист № ____	Раздела 4	Всего листов раздела 4 : ____	Всего разделов: ____
24.10.2020 № 99/2020/356080643			
Кадастровый номер:		42:30:0000000:712	

План (чертеж, схема) части земельного участка		Учетный номер части: 42:30:0000000:712/13	
			
Масштаб 1: данные отсутствуют	Условные обозначения:		

Государственный регистратор		ФГИС ЕГРН
полное наименование должности	подпись	инициалы, фамилия

М.П.

Выписка из Единого государственного реестра недвижимости об объекте недвижимости
Сведения о частях земельного участка

Земельный участок			
(вид объекта недвижимости)			
Лист № ____	Раздела 4	Всего листов раздела 4 : ____	Всего разделов: ____
24.10.2020 № 99/2020/356080643			
Кадастровый номер:		42:30:0000000:712	

План (чертеж, схема) части земельного участка		Учетный номер части: 42:30:0000000:712/14	
			
Масштаб 1: данные отсутствуют	Условные обозначения:		

Государственный регистратор		ФГИС ЕГРН
полное наименование должности	подпись	инициалы, фамилия

М.П.

Выписка из Единого государственного реестра недвижимости об объекте недвижимости
Сведения о частях земельного участка

Земельный участок			
(вид объекта недвижимости)			
Лист № ____	Раздела 4	Всего листов раздела 4 : ____	Всего разделов: ____
24.10.2020 № 99/2020/356080643			
Кадастровый номер:		42:30:0000000:712	

План (чертеж, схема) части земельного участка		Учетный номер части: 42:30:0000000:712/15	
			
Масштаб 1: данные отсутствуют	Условные обозначения:		

Государственный регистратор		ФГИС ЕГРН
полное наименование должности	подпись	инициалы, фамилия

М.П.

Выписка из Единого государственного реестра недвижимости об объекте недвижимости
Сведения о частях земельного участка

Земельный участок			
(вид объекта недвижимости)			
Лист № ____ Раздела 4.1	Всего листов раздела 4.1 : ____	Всего разделов: ____	Всего листов выписки: ____
24.10.2020 № 99/2020/356080643			
Кадастровый номер:		42:30:0000000:712	

Учетный номер части	Площадь (м ²)	Содержание ограничения в использовании или ограничения права на объект недвижимости или обременения объекта недвижимости
1	2	3
1	2222	Ограничения прав на земельный участок, предусмотренные статьей 56 Земельного кодекса Российской Федерации, 42.30.2.183, Доверенность № 269/Б от 12.11.2014
2	3916	Ограничения прав на земельный участок, предусмотренные статьей 56 Земельного кодекса Российской Федерации, 42.30.2.49, Информационное письмо № 1900-04 от 20.03.2013
3	34	Ограничения прав на земельный участок, предусмотренные статьей 56 Земельного кодекса Российской Федерации, 42.30.2.33, Информационное письмо № 143-04 от 15.01.2013
4	1150	Ограничения прав на земельный участок, предусмотренные статьей 56 Земельного кодекса Российской Федерации, 42.30.2.157, Карта план № б/н от 12.03.2014
5	39	Ограничения прав на земельный участок, предусмотренные статьей 56 Земельного кодекса Российской Федерации, 42.30.2.280, Доверенность № 5-2573 от 23.12.2015
6	414	Ограничения прав на земельный участок, предусмотренные статьей 56 Земельного кодекса Российской Федерации, 42.30.2.283, Доверенность № 5-2573 от 23.12.2015
7	641	Ограничения прав на земельный участок, предусмотренные статьей 56 Земельного кодекса Российской Федерации, 42.30.2.292, Постановление Правительства Российской Федерации № 160 от 24.02.2009
8	699	Ограничения прав на земельный участок, предусмотренные статьями 56, 56.1 Земельного кодекса Российской Федерации, 42.30.2.295, Постановление Правительства Российской Федерации № 160 от 24.02.2009
9	3	Ограничения прав на земельный участок, предусмотренные статьей 56 Земельного кодекса Российской Федерации, 42.00.2.327, Водный кодекс Российской Федерации № 74-ФЗ от 03.06.2006
10	10676	Ограничения прав на земельный участок, предусмотренные статьей 56 Земельного кодекса Российской Федерации, 42.00.2.330, Водный кодекс Российской Федерации № 74-ФЗ от 03.06.2006
11	10676	Ограничения прав на земельный участок, предусмотренные статьей 56 Земельного кодекса Российской Федерации, 42.00.2.333, Водный кодекс Российской Федерации № 74-ФЗ от 03.06.2006
12	58	Ограничения прав на земельный участок, предусмотренные статьей 56 Земельного кодекса Российской Федерации, 42.30.2.1417, Постановление Правительства РФ "О порядке установления охранных зон объектов электросетевого хозяйства и особых условий использования земельных участков, расположенных в границах таких зон" № 160 от 24.02.2009
13	67	Ограничения прав на земельный участок, предусмотренные статьей 56 Земельного кодекса Российской Федерации, 42.30.2.1420, Постановление Правительства РФ "О порядке установления охранных зон объектов электросетевого хозяйства и особых условий использования земельных участков, расположенных в границах таких зон" № 160 от 24.02.2009
14	107	Ограничения прав на земельный участок, предусмотренные статьей 56 Земельного кодекса Российской Федерации, 42.30.2.1461, Постановление Правительства РФ "О порядке установления охранных зон объектов электросетевого хозяйства и особых условий использования земельных участков, расположенных в границах таких зон" № 160 от 24.02.2009
15	124	Ограничения прав на земельный участок, предусмотренные статьей 56 Земельного кодекса Российской Федерации, 42.30.2.1565, Постановление Правительства РФ "О порядке установления охранных зон объектов электросетевого хозяйства и особых условий использования земельных участков, расположенных в границах таких зон" № 160 от 24.02.2009

Государственный регистратор		ФГИС ЕГРН
полное наименование должности	подпись	инициалы, фамилия

М.П.

Выписка из Единого государственного реестра недвижимости об объекте недвижимости
Сведения о частях земельного участка

Земельный участок				
<small>(вид объекта недвижимости)</small>				
Лист № ____	Раздела 4.2	Всего листов раздела 4.2 : ____	Всего разделов: ____	Всего листов выписки: ____
24.10.2020 № 99/2020/356080643				
Кадастровый номер:			42:30:0000000:712	
Сведения о характерных точках границы части (частей) земельного участка				
Учетный номер части: 1				
Система координат: МСК-42, зона 2				
Зона №				
Номер точки	Координаты, м		Описание закрепления на местности	Средняя квадратическая погрешность определения координат характерных точек границы части земельного участка, м
	X	Y		
1	2	3	4	5
3	449334.55	2223661.8	данные отсутствуют	данные отсутствуют
9	449168.69	2223771.24	данные отсутствуют	данные отсутствуют
11	449132.75	2223782.21	данные отсутствуют	данные отсутствуют
18	449091.49	2223896.8	данные отсутствуют	данные отсутствуют
19	449104.97	2223936.98	данные отсутствуют	данные отсутствуют
20	449106.86	2223942.62	данные отсутствуют	данные отсутствуют
28	448965.79	2223855.22	данные отсутствуют	данные отсутствуют
29	448963.65	2223855.87	данные отсутствуют	данные отсутствуют
30	448961.47	2223850.4	данные отсутствуют	данные отсутствуют
33	449003.43	2223958.09	данные отсутствуют	данные отсутствуют
55	449165.6	2223745.77	данные отсутствуют	данные отсутствуют
57	449209.63	2223703.67	данные отсутствуют	данные отсутствуют
58	449252.46	2223685.67	данные отсутствуют	данные отсутствуют
65	448583.18	2223986.24	данные отсутствуют	данные отсутствуют
128	448469.99	2224095.5	данные отсутствуют	данные отсутствуют
128	448469.99	2224095.5	данные отсутствуют	данные отсутствуют
Государственный регистратор			ФГИС ЕГРН	
полное наименование должности			подпись	
			инициалы, фамилия	

М.П.

Выписка из Единого государственного реестра недвижимости об объекте недвижимости
Сведения о частях земельного участка

Земельный участок			
<small>(вид объекта недвижимости)</small>			
Лист №	Раздела 4.2	Всего листов раздела 4.2 :	Всего разделов: _____
		24.10.2020 № 99/2020/356080643	Всего листов выписки: _____
Кадастровый номер:		42:30:0000000:712	

Номер точки	Координаты, м		Описание закрепления на местности	Средняя квадратическая погрешность определения координат характерных точек границы части земельного участка, м
	X	Y		
1	2	3	4	5
129	448468.9	2224099.41	данные отсутствуют	данные отсутствуют
130	448474.45	2224101.98	данные отсутствуют	данные отсутствуют
131	448475.54	2224098.06	данные отсутствуют	данные отсутствуют
132	448587.04	2223984.69	данные отсутствуют	0.1
132	448587.04	2223984.69	данные отсутствуют	0.1
133	448590.73	2223979.88	данные отсутствуют	данные отсутствуют
134	448585.5	2223980.1	данные отсутствуют	данные отсутствуют
135	448583.25	2223983.04	данные отсутствуют	0.1
136	448582.7	2223986.26	данные отсутствуют	данные отсутствуют
137	448586.8	2223986.08	данные отсутствуют	данные отсутствуют
138	448964.32	2223849.86	данные отсутствуют	0.1
138	448964.32	2223849.86	данные отсутствуют	0.1
139	448964.16	2223849.44	данные отсутствуют	данные отсутствуют
140	448968.96	2223865.26	данные отсутствуют	данные отсутствуют
141	448969.29	2223865.81	данные отсутствуют	0.1
142	448971.33	2223869.73	данные отсутствуют	0.1
143	448988.48	2223921.72	данные отсутствуют	0.1
Государственный регистратор				ФГИС ЕГРН
полное наименование должности			подпись	инициалы, фамилия

М.П.

Выписка из Единого государственного реестра недвижимости об объекте недвижимости
Сведения о частях земельного участка

Земельный участок			
<small>(вид объекта недвижимости)</small>			
Лист №	Раздела 4.2	Всего листов раздела 4.2 :	Всего разделов: _____
		24.10.2020 № 99/2020/356080643	Всего листов выписки: _____
Кадастровый номер:		42:30:0000000:712	

Номер точки	Координаты, м		Описание закрепления на местности	Средняя квадратическая погрешность определения координат характерных точек границы части земельного участка, м
	X	Y		
1	2	3	4	5
144	448992.54	2223940.02	данные отсутствуют	данные отсутствуют
145	448998.24	2223958.1	данные отсутствуют	данные отсутствуют
146	449001.39	2223960.69	данные отсутствуют	0.1
147	449008.33	2223960.91	данные отсутствуют	0.1
148	449026.26	2223957.55	данные отсутствуют	0.1
149	449030.94	2223956.68	данные отсутствуют	0.1
150	449064	2223952.27	данные отсутствуют	данные отсутствуют
151	449094.46	2223946.18	данные отсутствуют	данные отсутствуют
152	449106.87	2223942.64	данные отсутствуют	данные отсутствуют
153	449084.78	2223878	данные отсутствуют	данные отсутствуют
154	449091.9	2223901.45	данные отсутствуют	0.1
155	449098.94	2223921.83	данные отсутствуют	0.1
156	449103.39	2223936.07	данные отсутствуют	0.1
157	449103.61	2223939.4	данные отсутствуют	0.1
158	449089.97	2223943.3	данные отсутствуют	0.1
159	449066.12	2223947.94	данные отсутствуют	0.1
160	449035.67	2223952	данные отсутствуют	данные отсутствуют
Государственный регистратор				ФГИС ЕГРН
полное наименование должности			подпись	инициалы, фамилия

М.П.

Выписка из Единого государственного реестра недвижимости об объекте недвижимости
Сведения о частях земельного участка

Земельный участок			
<small>(вид объекта недвижимости)</small>			
Лист №	Раздела 4.2	Всего листов раздела 4.2 :	Всего разделов: _____
		24.10.2020 № 99/2020/356080643	Всего листов выписки: _____
Кадастровый номер:		42:30:0000000:712	

Номер точки	Координаты, м		Описание закрепления на местности	Средняя квадратическая погрешность определения координат характерных точек границы части земельного участка, м
	X	Y		
1	2	3	4	5
161	449002.97	2223956.73	данные отсутствуют	данные отсутствуют
162	449002.89	2223956.73	данные отсутствуют	0.1
163	449000.18	2223954.5	данные отсутствуют	0.1
164	448999.23	2223951.68	данные отсутствуют	0.1
165	448994.27	2223929.33	данные отсутствуют	данные отсутствуют
166	448984.53	2223896.94	данные отсутствуют	данные отсутствуют
167	448975.03	2223868.12	данные отсутствуют	0.1
168	448972.79	2223863.85	данные отсутствуют	0.1
169	449056.27	2223820.89	данные отсутствуют	данные отсутствуют
169	449056.27	2223820.89	данные отсутствуют	данные отсутствуют
170	449056.36	2223821.72	данные отсутствуют	0.1
171	449069.17	2223844.88	данные отсутствуют	0.1
172	449073.41	2223851.2	данные отсутствуют	данные отсутствуют
173	449258.5	2223685.87	данные отсутствуют	0.1
173	449258.5	2223685.87	данные отсутствуют	0.1
174	449259.62	2223685.46	данные отсутствуют	данные отсутствуют
175	449247.91	2223687.58	данные отсутствуют	данные отсутствуют
Государственный регистратор				ФГИС ЕГРН
полное наименование должности			подпись	инициалы, фамилия

М.П.

Выписка из Единого государственного реестра недвижимости об объекте недвижимости
Сведения о частях земельного участка

Земельный участок			
<small>(вид объекта недвижимости)</small>			
Лист №	Раздела 4.2	Всего листов раздела 4.2 :	Всего разделов: _____
		24.10.2020 № 99/2020/356080643	Всего листов выписки: _____
Кадастровый номер:		42:30:0000000:712	

Номер точки	Координаты, м		Описание закрепления на местности	Средняя квадратическая погрешность определения координат характерных точек границы части земельного участка, м
	X	Y		
1	2	3	4	5
176	449241.62	2223691.38	данные отсутствуют	0.1
177	449222.96	2223698.07	данные отсутствуют	данные отсутствуют
178	449185.54	2223712.54	данные отсутствуют	данные отсутствуют
179	449161.57	2223722.24	данные отсутствуют	0.1
180	449158.7	2223725.47	данные отсутствуют	данные отсутствуют
181	449164.51	2223755.1	данные отсутствуют	данные отсутствуют
182	449168.63	2223770.15	данные отсутствуют	0.1
183	449150.77	2223773.48	данные отсутствуют	0.1
184	449131.18	2223778.48	данные отсутствуют	данные отсутствуют
185	449063.47	2223803.12	данные отсутствуют	данные отсутствуют
186	449060.41	2223804.71	данные отсутствуют	0.1
187	449059.09	2223807.09	данные отсутствуют	0.1
188	449056.4	2223811.99	данные отсутствуют	данные отсутствуют
189	449062.23	2223809.72	данные отсутствуют	данные отсутствуют
190	449063.33	2223807.71	данные отсутствуют	0.1
191	449070.88	2223803.78	данные отсутствуют	0.1
192	449098.91	2223793.71	данные отсутствуют	0.1
Государственный регистратор				ФГИС ЕГРН
полное наименование должности			подпись	инициалы, фамилия

М.П.

Выписка из Единого государственного реестра недвижимости об объекте недвижимости
Сведения о частях земельного участка

Земельный участок			
<small>(вид объекта недвижимости)</small>			
Лист №	Раздела 4.2	Всего листов раздела 4.2 :	Всего разделов: _____
		24.10.2020 № 99/2020/356080643	Всего листов выписки: _____
Кадастровый номер:		42:30:0000000:712	

Номер точки	Координаты, м		Описание закрепления на местности	Средняя квадратическая погрешность определения координат характерных точек границы части земельного участка, м
	X	Y		
1	2	3	4	5
193	449126.95	2223783.7	данные отсутствуют	0.1
194	449132.69	2223782.23	данные отсутствуют	данные отсутствуют
195	449132.75	2223782.22	данные отсутствуют	данные отсутствуют
196	449151.65	2223777.39	данные отсутствуют	0.1
197	449151.9	2223777.34	данные отсутствуют	данные отсутствуют
198	449170	2223759.94	данные отсутствуют	данные отсутствуют
199	449162.81	2223733.64	данные отсутствуют	0.1
200	449161.97	2223727.85	данные отсутствуют	0.1
201	449163.95	2223725.61	данные отсутствуют	0.1
202	449207.18	2223708.1	данные отсутствуют	0.1
203	449210.06	2223706.94	данные отсутствуют	0.1
204	449243.33	2223695.03	данные отсутствуют	0.1
205	449394.42	2223631.9	данные отсутствуют	данные отсутствуют
205	449394.42	2223631.9	данные отсутствуют	данные отсутствуют
206	449390.88	2223632.56	данные отсутствуют	0.1
207	449359.54	2223648.66	данные отсутствуют	0.1
208	449346.67	2223653.34	данные отсутствуют	0.1
Государственный регистратор				ФГИС ЕГРН
полное наименование должности			подпись	инициалы, фамилия

М.П.

Выписка из Единого государственного реестра недвижимости об объекте недвижимости
Сведения о частях земельного участка

Земельный участок			
(вид объекта недвижимости)			
Лист №	Раздела 4.2	Всего листов раздела 4.2 :	Всего разделов: _____
		24.10.2020 № 99/2020/356080643	
Кадастровый номер:		42:30:0000000:712	

Номер точки	Координаты, м		Описание закрепления на местности	Средняя квадратическая погрешность определения координат характерных точек границы части земельного участка, м
	X	Y		
1	2	3	4	5
209	449318.61	2223663.58	данные отсутствуют	0.1
210	449310.89	2223664.96	данные отсутствуют	данные отсутствуют
211	449269.42	2223681.89	данные отсутствуют	данные отсутствуют
212	449286.77	2223675.56	данные отсутствуют	0.1
213	449302.84	2223670.48	данные отсутствуют	0.1
214	449319.64	2223667.47	данные отсутствуют	0.1
215	449329.21	2223663.98	данные отсутствуют	данные отсутствуют
216	449380.57	2223642.36	данные отсутствуют	данные отсутствуют
217	449392.2	2223636.39	данные отсутствуют	0.1
218	449395.97	2223635.68	данные отсутствуют	данные отсутствуют

Государственный регистратор		ФГИС ЕГРН
полное наименование должности	подпись	инициалы, фамилия

М.П.

Выписка из Единого государственного реестра недвижимости об объекте недвижимости
Сведения о частях земельного участка

Земельный участок				
<small>(вид объекта недвижимости)</small>				
Лист № ____	Раздела 4.2	Всего листов раздела 4.2 : ____	Всего разделов: ____	Всего листов выписки: ____
24.10.2020 № 99/2020/356080643				
Кадастровый номер:			42:30:0000000:712	
Сведения о характерных точках границы части (частей) земельного участка				
Учетный номер части: 2				
Система координат: МСК 42 (Кемеровская область зона 2)				
Зона №				
Номер точки	Координаты, м		Описание закрепления на местности	Средняя квадратическая погрешность определения координат характерных точек границы части земельного участка, м
	X	Y		
1	2	3	4	5
9	449168.69	2223771.24	данные отсутствуют	данные отсутствуют
11	449132.75	2223782.21	данные отсутствуют	данные отсутствуют
16	449052.17	2223813.64	данные отсутствуют	данные отсутствуют
17	449078.27	2223859.78	данные отсутствуют	данные отсутствуют
18	449091.49	2223896.8	данные отсутствуют	данные отсутствуют
19	449104.97	2223936.98	данные отсутствуют	данные отсутствуют
29	448963.65	2223855.87	данные отсутствуют	данные отсутствуют
30	448961.47	2223850.4	данные отсутствуют	данные отсутствуют
33	449003.43	2223958.09	данные отсутствуют	данные отсутствуют
35	449083.4	2223943.76	данные отсутствуют	данные отсутствуют
36	449092.9	2223942	данные отсутствуют	данные отсутствуют
55	449165.6	2223745.77	данные отсутствуют	данные отсутствуют
57	449209.63	2223703.67	данные отсутствуют	данные отсутствуют
58	449252.46	2223685.67	данные отсутствуют	данные отсутствуют
63	448598.27	2223985.57	данные отсутствуют	данные отсутствуют
72	448474.24	2224102.72	данные отсутствуют	данные отсутствуют
Государственный регистратор			ФГИС ЕГРН	
полное наименование должности			подпись	
			инициалы, фамилия	

М.П.

Выписка из Единого государственного реестра недвижимости об объекте недвижимости
Сведения о частях земельного участка

Земельный участок			
(вид объекта недвижимости)			
Лист №	Раздела 4.2	Всего листов раздела 4.2 :	Всего разделов: _____
		24.10.2020 № 99/2020/356080643	
Кадастровый номер:		42:30:0000000:712	

Номер точки	Координаты, м		Описание закрепления на местности	Средняя квадратическая погрешность определения координат характерных точек границы части земельного участка, м
	X	Y		
1	2	3	4	5
101	448250.37	2224842.42	данные отсутствуют	данные отсутствуют
102	448257.78	2224824.56	данные отсутствуют	данные отсутствуют
106	448299.29	2224666.46	данные отсутствуют	данные отсутствуют
107	448312.33	2224627.34	данные отсутствуют	данные отсутствуют
108	448327.66	2224581.41	данные отсутствуют	данные отсутствуют
109	448343.66	2224527.41	данные отсутствуют	данные отсутствуют
111	448365.67	2224449.08	данные отсутствуют	данные отсутствуют
112	448382.45	2224388.48	данные отсутствуют	данные отсутствуют
114	448416.98	2224272.79	данные отсутствуют	данные отсутствуют
115	448427.65	2224235.53	данные отсутствуют	данные отсутствуют
116	448430.06	2224229.13	данные отсутствуют	данные отсутствуют
117	448439.64	2224203.75	данные отсутствуют	данные отсутствуют
118	448466.39	2224108.36	данные отсутствуют	данные отсутствуют
119	448468.08	2224102.32	данные отсутствуют	данные отсутствуют
127	448597.11	2223979.6	данные отсутствуют	данные отсутствуют
219	448352.79	2224496.02	данные отсутствуют	данные отсутствуют
219	448352.79	2224496.02	данные отсутствуют	данные отсутствуют
Государственный регистратор				ФГИС ЕГРН
полное наименование должности			подпись	инициалы, фамилия

М.П.

Выписка из Единого государственного реестра недвижимости об объекте недвижимости
Сведения о частях земельного участка

Земельный участок			
<small>(вид объекта недвижимости)</small>			
Лист №	Раздела 4.2	Всего листов раздела 4.2 :	Всего разделов: _____
		24.10.2020 № 99/2020/356080643	Всего листов выписки: _____
Кадастровый номер:		42:30:000000:712	

Номер точки	Координаты, м		Описание закрепления на местности	Средняя квадратическая погрешность определения координат характерных точек границы части земельного участка, м
	X	Y		
1	2	3	4	5
220	448350.53	2224504.27	данные отсутствуют	данные отсутствуют
221	448336.76	2224550.69	данные отсутствуют	данные отсутствуют
222	448336.22	2224553.12	данные отсутствуют	0.1
223	448334.99	2224556.66	данные отсутствуют	данные отсутствуют
224	448284.04	2224719.61	данные отсутствуют	данные отсутствуют
225	448284.2	2224721.07	данные отсутствуют	0.1
226	448277.68	2224745.97	данные отсутствуют	0.1
227	448271.2	2224762.76	данные отсутствуют	данные отсутствуют
228	448270.91	2224763.7	данные отсутствуют	данные отсутствуют
229	448270.22	2224766.14	данные отсутствуют	данные отсутствуют
230	448260.69	2224810.59	данные отсутствуют	данные отсутствуют
231	448260.45	2224815.94	данные отсутствуют	0.1
232	448258.44	2224821.36	данные отсутствуют	данные отсутствуют
233	448253.03	2224836	данные отсутствуют	данные отсутствуют
234	448251.27	2224840.77	данные отсутствуют	0.1
235	448250.94	2224841.04	данные отсутствуют	данные отсутствуют
236	448247.66	2224848.96	данные отсутствуют	данные отсутствуют
Государственный регистратор				ФГИС ЕГРН
полное наименование должности			подпись	инициалы, фамилия

М.П.

Выписка из Единого государственного реестра недвижимости об объекте недвижимости
Сведения о частях земельного участка

Земельный участок			
<small>(вид объекта недвижимости)</small>			
Лист №	Раздела 4.2	Всего листов раздела 4.2 :	Всего разделов: _____
		24.10.2020 № 99/2020/356080643	Всего листов выписки: _____
Кадастровый номер:		42:30:0000000:712	

Номер точки	Координаты, м		Описание закрепления на местности	Средняя квадратическая погрешность определения координат характерных точек границы части земельного участка, м
	X	Y		
1	2	3	4	5
237	448254.66	2224843.16	данные отсутствуют	0.1
238	448264.44	2224816.75	данные отсутствуют	0.1
239	448265.26	2224798.32	данные отсутствуют	0.1
240	448274.97	2224764.15	данные отсутствуют	0.1
241	448281.51	2224747.18	данные отсутствуют	0.1
242	448288.25	2224721.35	данные отсутствуют	0.1
243	448287.33	2224712.77	данные отсутствуют	0.1
244	448293.4	2224691.86	данные отсутствуют	0.1
245	448299.35	2224678.98	данные отсутствуют	данные отсутствуют
246	448308.08	2224649.93	данные отсутствуют	0.1
247	448311.23	2224634.1	данные отсутствуют	0.1
248	448332.21	2224576.95	данные отсутствуют	0.1
249	448340.08	2224554.22	данные отсутствуют	0.1
250	448343.34	2224539.58	данные отсутствуют	0.1
251	448353.86	2224499.53	данные отсутствуют	0.1
252	448446.68	2224178.63	данные отсутствуют	данные отсутствуют
252	448446.68	2224178.63	данные отсутствуют	данные отсутствуют
Государственный регистратор				ФГИС ЕГРН
полное наименование должности		подпись		инициалы, фамилия

М.П.

Выписка из Единого государственного реестра недвижимости об объекте недвижимости
Сведения о частях земельного участка

Земельный участок			
<small>(вид объекта недвижимости)</small>			
Лист №	Раздела 4.2	Всего листов раздела 4.2 :	Всего разделов: _____
		24.10.2020 № 99/2020/356080643	Всего листов выписки: _____
Кадастровый номер:		42:30:0000000:712	

Номер точки	Координаты, м		Описание закрепления на местности	Средняя квадратическая погрешность определения координат характерных точек границы части земельного участка, м
	X	Y		
1	2	3	4	5
253	448404.81	2224311.51	данные отсутствуют	данные отсутствуют
254	448387.65	2224370.78	данные отсутствуют	0.1
255	448386.47	2224374.01	данные отсутствуют	данные отсутствуют
256	448356.63	2224482	данные отсутствуют	данные отсутствуют
257	448356.68	2224481.95	данные отсутствуют	0.1
258	448365.17	2224454.66	данные отсутствуют	0.1
259	448371.69	2224430.91	данные отсутствуют	0.1
260	448384.97	2224389.66	данные отсутствуют	0.1
261	448391.47	2224372.01	данные отсутствуют	0.1
262	448444.29	2224189.53	данные отсутствуют	0.1
263	448469.15	2224098.51	данные отсутствуют	данные отсутствуют
263	448469.15	2224098.51	данные отсутствуют	данные отсутствуют
264	448468.1	2224102.39	данные отсутствуют	0.1
265	448473.98	2224103.65	данные отсутствуют	данные отсутствуют
266	448475.06	2224099.78	данные отсутствуют	данные отсутствуют
267	448600.3	2223984.85	данные отсутствуют	данные отсутствуют
267	448600.3	2223984.85	данные отсутствуют	данные отсутствуют
Государственный регистратор				ФГИС ЕГРН
полное наименование должности			подпись	инициалы, фамилия

М.П.

Выписка из Единого государственного реестра недвижимости об объекте недвижимости
Сведения о частях земельного участка

Земельный участок			
(вид объекта недвижимости)			
Лист №	Раздела 4.2	Всего листов раздела 4.2 :	Всего разделов: _____
		24.10.2020 № 99/2020/356080643	
Кадастровый номер:		42:30:0000000:712	

Номер точки	Координаты, м		Описание закрепления на местности	Средняя квадратическая погрешность определения координат характерных точек границы части земельного участка, м
	X	Y		
1	2	3	4	5
268	448598.38	2223979.15	данные отсутствуют	данные отсутствуют
269	448594.35	2223979.72	данные отсутствуют	данные отсутствуют
270	448596.34	2223985.65	данные отсутствуют	данные отсутствуют
271	448971.84	2223864.08	данные отсутствуют	0.1
271	448971.84	2223864.08	данные отсутствуют	0.1
272	448966.21	2223856.55	данные отсутствуют	данные отсутствуют
273	448971.05	2223871.9	данные отсутствуют	данные отсутствуют
274	448972.14	2223874.24	данные отсутствуют	0.1
275	448981.32	2223902.1	данные отсутствуют	0.1
276	448980.7	2223902.5	данные отсутствуют	данные отсутствуют
277	448982.34	2223907.67	данные отсутствуют	данные отсутствуют
278	448982.37	2223906.21	данные отсутствуют	0.1
279	448986.08	2223903.75	данные отсутствуют	0.1
280	448975.89	2223872.78	данные отсутствуют	0.1
281	448961.98	2223850.22	данные отсутствуют	данные отсутствуют
281	448961.98	2223850.22	данные отсутствуют	данные отсутствуют
282	448965.32	2223855.36	данные отсутствуют	данные отсутствуют
Государственный регистратор				ФГИС ЕГРН
полное наименование должности			подпись	инициалы, фамилия

М.П.

Выписка из Единого государственного реестра недвижимости об объекте недвижимости
Сведения о частях земельного участка

Земельный участок			
<small>(вид объекта недвижимости)</small>			
Лист №	Раздела 4.2	Всего листов раздела 4.2 :	Всего разделов: _____
		24.10.2020 № 99/2020/356080643	Всего листов выписки: _____
Кадастровый номер:		42:30:0000000:712	

Номер точки	Координаты, м		Описание закрепления на местности	Средняя квадратическая погрешность определения координат характерных точек границы части земельного участка, м
	X	Y		
1	2	3	4	5
283	448962.66	2223851.8	данные отсутствуют	0.1
284	449239.46	2223694.81	данные отсутствуют	0.1
284	449239.46	2223694.81	данные отсутствуют	0.1
285	449257.57	2223685.52	данные отсутствуют	данные отсутствуют
286	449187.15	2223711.94	данные отсутствуют	данные отсутствуют
287	449158.04	2223723.51	данные отсутствуют	данные отсутствуют
288	449164.53	2223754.95	данные отсутствуют	данные отсутствуют
289	449168.66	2223769.9	данные отсутствуют	0.1
290	449162.04	2223770.77	данные отсутствуют	0.1
291	449122.24	2223781.74	данные отсутствуют	данные отсутствуют
292	449049.47	2223808.21	данные отсутствуют	данные отсутствуют
293	449050.55	2223810.86	данные отсутствуют	0.1
294	449061.29	2223832.56	данные отсутствуют	0.1
295	449076.92	2223859.94	данные отсутствуют	0.1
296	449103.36	2223938.84	данные отсутствуют	0.1
297	449100.41	2223939.45	данные отсутствуют	данные отсутствуют
298	449068.38	2223946.1	данные отсутствуют	данные отсутствуют
Государственный регистратор				ФГИС ЕГРН
полное наименование должности		подпись		инициалы, фамилия

М.П.

Выписка из Единого государственного реестра недвижимости об объекте недвижимости
Сведения о частях земельного участка

Земельный участок			
<small>(вид объекта недвижимости)</small>			
Лист №	Раздела 4.2	Всего листов раздела 4.2 :	Всего разделов: _____
		24.10.2020 № 99/2020/356080643	Всего листов выписки: _____
Кадастровый номер:		42:30:0000000:712	

Номер точки	Координаты, м		Описание закрепления на местности	Средняя квадратическая погрешность определения координат характерных точек границы части земельного участка, м
	X	Y		
1	2	3	4	5
299	449063.27	2223947.16	данные отсутствуют	данные отсутствуют
300	449055.55	2223948.25	данные отсутствуют	данные отсутствуют
301	449002.53	2223955.46	данные отсутствуют	данные отсутствуют
302	448998.7	2223954.49	данные отсутствуют	0.1
303	448994.99	2223945.25	данные отсутствуют	0.1
304	448991.85	2223925.66	данные отсутствуют	0.1
305	448988.1	2223922.73	данные отсутствуют	0.1
306	448986.35	2223920.39	данные отсутствуют	данные отсутствуют
307	448998.38	2223958.55	данные отсутствуют	данные отсутствуют
308	449003.57	2223959.86	данные отсутствуют	0.1
309	449012.33	2223959.47	данные отсутствуют	0.1
310	449033.63	2223955.39	данные отсутствуют	0.1
311	449063.94	2223951.12	данные отсутствуют	0.1
312	449106.73	2223942.23	данные отсутствуют	данные отсутствуют
313	449055.72	2223812.26	данные отсутствуют	данные отсутствуют
314	449054.33	2223809.45	данные отсутствуют	0.1
315	449070.46	2223802.61	данные отсутствуют	0.1
Государственный регистратор				ФГИС ЕГРН
полное наименование должности			подпись	инициалы, фамилия

М.П.

Выписка из Единого государственного реестра недвижимости об объекте недвижимости
Сведения о частях земельного участка

Земельный участок			
(вид объекта недвижимости)			
Лист №	Раздела 4.2	Всего листов раздела 4.2 :	Всего разделов: _____
		24.10.2020 № 99/2020/356080643	Всего листов выписки: _____
Кадастровый номер:		42:30:0000000:712	

Номер точки	Координаты, м		Описание закрепления на местности	Средняя квадратическая погрешность определения координат характерных точек границы части земельного участка, м
	X	Y		
1	2	3	4	5
316	449098.75	2223792.36	данные отсутствуют	0.1
317	449126.32	2223784.77	данные отсутствуют	данные отсутствуют
318	449133.15	2223782.89	данные отсутствуют	данные отсутствуют
319	449147.5	2223778.94	данные отсутствуют	данные отсутствуют
320	449170.02	2223759.76	данные отсутствуют	данные отсутствуют
321	449162.81	2223733.65	данные отсутствуют	0.1
322	449161.89	2223726.3	данные отсутствуют	0.1
323	449211.18	2223706.71	данные отсутствуют	0.1
324	449394.4	2223635.33	данные отсутствуют	0.1
324	449394.4	2223635.33	данные отсутствуют	0.1
325	449392.63	2223631.74	данные отсутствуют	0.1
326	449357.78	2223648.84	данные отсутствуют	0.1
327	449316.5	2223663.09	данные отсутствуют	0.1
328	449316.27	2223662.77	данные отсутствуют	данные отсутствуют
329	449283.7	2223676.06	данные отсутствуют	данные отсутствуют
330	449289.46	2223674.18	данные отсутствуют	0.1
331	449313.32	2223665.54	данные отсутствуют	0.1
Государственный регистратор				ФГИС ЕГРН
полное наименование должности			подпись	инициалы, фамилия

М.П.

Выписка из Единого государственного реестра недвижимости об объекте недвижимости
Сведения о частях земельного участка

Земельный участок			
<small>(вид объекта недвижимости)</small>			
Лист №	Раздела 4.2	Всего листов раздела 4.2 :	Всего разделов: _____
		24.10.2020 № 99/2020/356080643	Всего листов выписки: _____
Кадастровый номер:		42:30:0000000:712	

Номер точки	Координаты, м		Описание закрепления на местности	Средняя квадратическая погрешность определения координат характерных точек границы части земельного участка, м
	X	Y		
1	2	3	4	5
332	449314.98	2223667.86	данные отсутствуют	0.1
333	449343.6	2223657.98	данные отсутствуют	данные отсутствуют
334	449377.04	2223643.85	данные отсутствуют	данные отсутствуют

Государственный регистратор		ФГИС ЕГРН
полное наименование должности	подпись	инициалы, фамилия

М.П.

Выписка из Единого государственного реестра недвижимости об объекте недвижимости
Сведения о частях земельного участка

Земельный участок				
<small>(вид объекта недвижимости)</small>				
Лист № ____	Раздела 4.2	Всего листов раздела 4.2 : ____	Всего разделов: ____	Всего листов выписки: ____
24.10.2020 № 99/2020/356080643				
Кадастровый номер:			42:30:0000000:712	
Сведения о характерных точках границы части (частей) земельного участка				
Учетный номер части: 3				
Система координат: МСК 42 (Кемеровская область зона 2)				
Зона №				
Номер точки	Координаты, м		Описание закрепления на местности	Средняя квадратическая погрешность определения координат характерных точек границы части земельного участка, м
	X	Y		
1	2	3	4	5
1	449393.81	2223630.39	данные отсутствуют	данные отсутствуют
335	449395.97	2223635.69	данные отсутствуют	данные отсутствуют
335	449395.97	2223635.69	данные отсутствуют	данные отсутствуют
336	449392.28	2223631.03	данные отсутствуют	данные отсутствуют
337	449391.16	2223632.04	данные отсутствуют	0.1
338	449390.57	2223631.75	данные отсутствуют	данные отсутствуют
339	449385.7	2223633.8	данные отсутствуют	данные отсутствуют
340	449391.29	2223636.56	данные отсутствуют	0.1

Государственный регистратор		ФГИС ЕГРН
полное наименование должности	подпись	инициалы, фамилия

М.П.

Выписка из Единого государственного реестра недвижимости об объекте недвижимости
Сведения о частях земельного участка

Земельный участок				
(вид объекта недвижимости)				
Лист № ____ Раздела 4.2		Всего листов раздела 4.2 : ____		Всего разделов: ____
24.10.2020 № 99/2020/356080643				
Кадастровый номер:			42:30:0000000:712	
Сведения о характерных точках границы части (частей) земельного участка				
Учетный номер части: 4				
Система координат: МСК 42 (Кемеровская область зона 2)				
Зона №				
Номер точки	Координаты, м		Описание закрепления на местности	Средняя квадратическая погрешность определения координат характерных точек границы части земельного участка, м
	X	Y		
1	2	3	4	5
28	448965.79	2223855.22	данные отсутствуют	данные отсутствуют
29	448963.65	2223855.87	данные отсутствуют	данные отсутствуют
30	448961.47	2223850.4	данные отсутствуют	данные отсутствуют
33	449003.43	2223958.09	данные отсутствуют	данные отсутствуют
35	449083.4	2223943.76	данные отсутствуют	данные отсутствуют
36	449092.9	2223942	данные отсутствуют	данные отсутствуют
37	449101.51	2223939.08	данные отсутствуют	данные отсутствуют
102	448257.78	2224824.56	данные отсутствуют	данные отсутствуют
103	448260.59	2224811.06	данные отсутствуют	данные отсутствуют
104	448270.31	2224765.71	данные отсутствуют	данные отсутствуют
105	448283.26	2224722.34	данные отсутствуют	данные отсутствуют
106	448299.29	2224666.46	данные отсутствуют	данные отсутствуют
113	448396.14	2224339.09	данные отсутствуют	данные отсутствуют
341	448300.42	2224671.75	данные отсутствуют	0.1
341	448300.42	2224671.75	данные отсутствуют	0.1
342	448308.57	2224638.61	данные отсутствуют	данные отсутствуют
Государственный регистратор			ФГИС ЕГРН	
полное наименование должности			подпись	
			инициалы, фамилия	

М.П.

Выписка из Единого государственного реестра недвижимости об объекте недвижимости
Сведения о частях земельного участка

Земельный участок			
<small>(вид объекта недвижимости)</small>			
Лист №	Раздела 4.2	Всего листов раздела 4.2 :	Всего разделов: _____
		24.10.2020 № 99/2020/356080643	Всего листов выписки: _____
Кадастровый номер:		42:30:0000000:712	

Номер точки	Координаты, м		Описание закрепления на местности	Средняя квадратическая погрешность определения координат характерных точек границы части земельного участка, м
	X	Y		
1	2	3	4	5
343	448252.05	2224838.38	данные отсутствуют	данные отсутствуют
344	448255.48	2224833.55	данные отсутствуют	0.1
345	448263.49	2224803.38	данные отсутствуют	0.1
346	448269.96	2224773.23	данные отсутствуют	0.1
347	448272.19	2224762.85	данные отсутствуют	0.1
348	448285.94	2224718.53	данные отсутствуют	0.1
349	448341.05	2224540.01	данные отсутствуют	0.1
349	448341.05	2224540.01	данные отсутствуют	0.1
350	448341.94	2224533.23	данные отсутствуют	данные отсутствуют
351	448334.07	2224559.79	данные отсутствуют	данные отсутствуют
352	448408.49	2224300.78	данные отсутствуют	0.1
352	448408.49	2224300.78	данные отсутствуют	0.1
353	448412.35	2224287.53	данные отсутствуют	данные отсутствуют
354	448389.63	2224362.59	данные отсутствуют	данные отсутствуют
355	448396.11	2224342.15	данные отсутствуют	0.1
356	448472.36	2224103.24	данные отсутствуют	0.1
356	448472.36	2224103.24	данные отсутствуют	0.1

Государственный регистратор		ФГИС ЕГРН
полное наименование должности	подпись	инициалы, фамилия

М.П.

Выписка из Единого государственного реестра недвижимости об объекте недвижимости
Сведения о частях земельного участка

Земельный участок			
(вид объекта недвижимости)			
Лист №	Раздела 4.2	Всего листов раздела 4.2 :	Всего разделов: _____
		24.10.2020 № 99/2020/356080643	Всего листов выписки: _____
Кадастровый номер:		42:30:0000000:712	

Номер точки	Координаты, м		Описание закрепления на местности	Средняя квадратическая погрешность определения координат характерных точек границы части земельного участка, м
	X	Y		
1	2	3	4	5
357	448467.8	2224103.34	данные отсутствуют	данные отсутствуют
358	448466.67	2224107.36	данные отсутствуют	данные отсутствуют
359	448471.84	2224107.26	данные отсутствуют	0.1
360	448472.87	2224107.55	данные отсутствуют	данные отсутствуют
361	448473.96	2224103.7	данные отсутствуют	данные отсутствуют
362	448588.98	2223985.98	данные отсутствуют	данные отсутствуют
362	448588.98	2223985.98	данные отсутствуют	данные отсутствуют
363	448592.31	2223979.81	данные отсутствуют	данные отсутствуют
364	448587.66	2223980.01	данные отсутствуют	данные отсутствуют
365	448584.32	2223986.19	данные отсутствуют	данные отсутствуют
366	448963.75	2223849.58	данные отсутствуют	данные отсутствуют
366	448963.75	2223849.58	данные отсутствуют	данные отсутствуют
367	448972.1	2223875.24	данные отсутствуют	данные отсутствуют
368	448974.53	2223878.82	данные отсутствуют	0.1
369	448979.91	2223895.41	данные отсутствуют	0.1
370	448989.15	2223927.83	данные отсутствуют	0.1
371	448989.9	2223931.64	данные отсутствуют	данные отсутствуют
Государственный регистратор				ФГИС ЕГРН
полное наименование должности			подпись	инициалы, фамилия

М.П.

Выписка из Единого государственного реестра недвижимости об объекте недвижимости
Сведения о частях земельного участка

Земельный участок			
<small>(вид объекта недвижимости)</small>			
Лист №	Раздела 4.2	Всего листов раздела 4.2 :	Всего разделов: _____
		24.10.2020 № 99/2020/356080643	Всего листов выписки: _____
Кадастровый номер:		42:30:0000000:712	

Номер точки	Координаты, м		Описание закрепления на местности	Средняя квадратическая погрешность определения координат характерных точек границы части земельного участка, м
	X	Y		
1	2	3	4	5
372	448999.73	2223962.8	данные отсутствуют	данные отсутствуют
373	449011.98	2223959.86	данные отсутствуют	0.1
374	449025.13	2223957.36	данные отсутствуют	0.1
375	449039.54	2223955.15	данные отсутствуют	0.1
376	449052.01	2223953.48	данные отсутствуют	0.1
377	449067.63	2223951.38	данные отсутствуют	0.1
378	449099.34	2223943.29	данные отсутствуют	0.1
379	449106.51	2223941.57	данные отсутствуют	данные отсутствуют
380	449105.23	2223937.77	данные отсутствуют	данные отсутствуют
381	449101.37	2223938.69	данные отсутствуют	данные отсутствуют
382	449078.03	2223944.6	данные отсутствуют	данные отсутствуют
383	449066.87	2223947.44	данные отсутствуют	0.1
384	449051.47	2223949.52	данные отсутствуют	0.1
385	449042.36	2223950.74	данные отсутствуют	данные отсутствуют
386	449003.34	2223957.82	данные отсутствуют	данные отсутствуют
387	448999.29	2223958.8	данные отсутствуют	0.1
388	448993.05	2223926.89	данные отсутствуют	0.1
Государственный регистратор				ФГИС ЕГРН
полное наименование должности			подпись	инициалы, фамилия

М.П.

Выписка из Единого государственного реестра недвижимости об объекте недвижимости
Сведения о частях земельного участка

Земельный участок			
(вид объекта недвижимости)			
Лист №	Раздела 4.2	Всего листов раздела 4.2 :	Всего разделов: _____
		24.10.2020 № 99/2020/356080643	
Кадастровый номер:		42:30:0000000:712	

Номер точки	Координаты, м		Описание закрепления на местности	Средняя квадратическая погрешность определения координат характерных точек границы части земельного участка, м
	X	Y		
1	2	3	4	5
389	448983.96	2223895.04	данные отсутствуют	данные отсутствуют
390	448983.56	2223893.71	данные отсутствуют	данные отсутствуют
391	448978.17	2223877.04	данные отсутствуют	0.1
392	448971.97	2223867.92	данные отсутствуют	0.1
393	448967.63	2223856.65	данные отсутствуют	0.1

Государственный регистратор		ФГИС ЕГРН
полное наименование должности	подпись	инициалы, фамилия

М.П.

Выписка из Единого государственного реестра недвижимости об объекте недвижимости
Сведения о частях земельного участка

Земельный участок				
<small>(вид объекта недвижимости)</small>				
Лист № ____	Раздела 4.2	Всего листов раздела 4.2 : ____	Всего разделов: ____	Всего листов выписки: ____
24.10.2020 № 99/2020/356080643				
Кадастровый номер:			42:30:0000000:712	
Сведения о характерных точках границы части (частей) земельного участка				
Учетный номер части: 5				
Система координат: МСК 42 (Кемеровская область зона 2)				
Зона №				
Номер точки	Координаты, м		Описание закрепления на местности	Средняя квадратическая погрешность определения координат характерных точек границы части земельного участка, м
	X	Y		
1	2	3	4	5
394	449074.81	2223860.63	данные отсутствуют	0.1
394	449074.81	2223860.63	данные отсутствуют	0.1
395	449073.82	2223861.55	данные отсутствуют	данные отсутствуют
396	449074.46	2223863.18	данные отсутствуют	данные отсутствуют
397	449076.63	2223865.51	данные отсутствуют	0.1
398	449081.9	2223878.95	данные отсутствуют	0.1
399	449083.77	2223878.22	данные отсутствуют	0.1
400	449078.37	2223864.45	данные отсутствуют	0.1
Государственный регистратор				ФГИС ЕГРН
полное наименование должности			подпись	инициалы, фамилия

М.П.

Выписка из Единого государственного реестра недвижимости об объекте недвижимости
Сведения о частях земельного участка

Земельный участок				
(вид объекта недвижимости)				
Лист № ____ Раздела 4.2		Всего листов раздела 4.2 : ____		Всего разделов: ____
24.10.2020 № 99/2020/356080643				
Кадастровый номер:			42:30:0000000:712	
Сведения о характерных точках границы части (частей) земельного участка				
Учетный номер части: 6				
Система координат: МСК 42 (Кемеровская область зона 2)				
Зона №				
Номер точки	Координаты, м		Описание закрепления на местности	Средняя квадратическая погрешность определения координат характерных точек границы части земельного участка, м
	X	Y		
1	2	3	4	5
7	449165.35	2223726.33	данные отсутствуют	данные отсутствуют
8	449171.72	2223745.11	данные отсутствуют	данные отсутствуют
25	449013.32	2223960.72	данные отсутствуют	данные отсутствуют
55	449165.6	2223745.77	данные отсутствуют	данные отсутствуют
56	449157.78	2223722.75	данные отсутствуют	данные отсутствуют
401	449033.15	2223957.37	данные отсутствуют	0.1
401	449033.15	2223957.37	данные отсутствуют	0.1
402	449031.89	2223952.72	данные отсутствуют	данные отсутствуют
403	449005.65	2223957.67	данные отсутствуют	данные отсутствуют
404	449007.36	2223964.03	данные отсутствуют	данные отсутствуют
405	449009.15	2223963.87	данные отсутствуют	данные отсутствуют
406	449010.66	2223963.46	данные отсутствуют	данные отсутствуют
407	449029.13	2223958.46	данные отсутствуют	данные отсутствуют
408	449162.66	2223720.95	данные отсутствуют	данные отсутствуют
408	449162.66	2223720.95	данные отсутствуют	данные отсутствуют
409	449163.67	2223762.29	данные отсутствуют	данные отсутствуют
Государственный регистратор			ФГИС ЕГРН	
полное наименование должности			подпись	
			инициалы, фамилия	

М.П.

Выписка из Единого государственного реестра недвижимости об объекте недвижимости
Сведения о частях земельного участка

Земельный участок			
<small>(вид объекта недвижимости)</small>			
Лист №	Раздела 4.2	Всего листов раздела 4.2 :	Всего разделов: _____
		24.10.2020 № 99/2020/356080643	Всего листов выписки: _____
Кадастровый номер:		42:30:0000000:712	

Номер точки	Координаты, м		Описание закрепления на местности	Средняя квадратическая погрешность определения координат характерных точек границы части земельного участка, м
	X	Y		
1	2	3	4	5
410	449168.78	2223770.49	данные отсутствуют	данные отсутствуют
411	449165.88	2223726.13	данные отсутствуют	данные отсутствуют

Государственный регистратор		ФГИС ЕГРН
полное наименование должности	подпись	инициалы, фамилия

М.П.

Выписка из Единого государственного реестра недвижимости об объекте недвижимости
Сведения о частях земельного участка

Земельный участок				
<small>(вид объекта недвижимости)</small>				
Лист № ____	Раздела 4.2	Всего листов раздела 4.2 : ____	Всего разделов: ____	Всего листов выписки: ____
24.10.2020 № 99/2020/356080643				
Кадастровый номер:			42:30:0000000:712	
Сведения о характерных точках границы части (частей) земельного участка				
Учетный номер части: 7				
Система координат: МСК 42 (Кемеровская область зона 2)				
Зона №				
Номер точки	Координаты, м		Описание закрепления на местности	Средняя квадратическая погрешность определения координат характерных точек границы части земельного участка, м
	X	Y		
1	2	3	4	5
17	449078.27	2223859.78	данные отсутствуют	данные отсутствуют
18	449091.49	2223896.8	данные отсутствуют	данные отсутствуют
18	449091.49	2223896.8	данные отсутствуют	данные отсутствуют
19	449104.97	2223936.98	данные отсутствуют	данные отсутствуют
20	449106.86	2223942.62	данные отсутствуют	данные отсутствуют
21	449107.2	2223943.63	данные отсутствуют	данные отсутствуют
25	449013.32	2223960.72	данные отсутствуют	данные отсутствуют
26	449010.37	2223963.76	данные отсутствуют	данные отсутствуют
38	449095.19	2223921.5	данные отсутствуют	данные отсутствуют
39	449095.98	2223921.08	данные отсутствуют	данные отсутствуют
40	449095.37	2223919.06	данные отсутствуют	данные отсутствуют
41	449094.29	2223915.08	данные отсутствуют	данные отсутствуют
42	449093.84	2223915.25	данные отсутствуют	данные отсутствуют
43	449093.18	2223913.58	данные отсутствуют	данные отсутствуют
44	449087.38	2223898.3	данные отсутствуют	данные отсутствуют
45	449081.56	2223882.44	данные отсутствуют	данные отсутствуют
Государственный регистратор			ФГИС ЕГРН	
полное наименование должности			подпись	
			инициалы, фамилия	

М.П.

Выписка из Единого государственного реестра недвижимости об объекте недвижимости
Сведения о частях земельного участка

Земельный участок			
<small>(вид объекта недвижимости)</small>			
Лист №	Раздела 4.2	Всего листов раздела 4.2 :	Всего разделов: _____
		24.10.2020 № 99/2020/356080643	Всего листов выписки: _____
Кадастровый номер:		42:30:0000000:712	

Номер точки	Координаты, м		Описание закрепления на местности	Средняя квадратическая погрешность определения координат характерных точек границы части земельного участка, м
	X	Y		
1	2	3	4	5
47	449073.76	2223861.39	данные отсутствуют	данные отсутствуют
48	449066.49	2223846.03	данные отсутствуют	данные отсутствуют
49	449064.42	2223846.81	данные отсутствуют	данные отсутствуют
50	449054.09	2223827.06	данные отсутствуют	данные отсутствуют
51	449051.22	2223823.71	данные отсутствуют	данные отсутствуют
52	449049.59	2223819.93	данные отсутствуют	данные отсутствуют
412	449043.67	2223950.49	данные отсутствуют	данные отсутствуют
412	449043.67	2223950.49	данные отсутствуют	данные отсутствуют
413	449029.32	2223953.2	данные отсутствуют	данные отсутствуют
414	449010.08	2223961.57	данные отсутствуют	0.1
415	449008.67	2223957.1	данные отсутствуют	данные отсутствуют
416	449003.72	2223958.04	данные отсутствуют	данные отсутствуют
417	449005.66	2223964.18	данные отсутствуют	данные отсутствуют
418	449030.07	2223958.32	данные отсутствуют	данные отсутствуют
419	449044.37	2223952.11	данные отсутствуют	0.1
420	449083.62	2223874.75	данные отсутствуют	данные отсутствуют
421	449079.19	2223875.94	данные отсутствуют	данные отсутствуют
Государственный регистратор				ФГИС ЕГРН
полное наименование должности			подпись	инициалы, фамилия

М.П.

Выписка из Единого государственного реестра недвижимости об объекте недвижимости
Сведения о частях земельного участка

Земельный участок			
(вид объекта недвижимости)			
Лист №	Раздела 4.2	Всего листов раздела 4.2 :	Всего разделов: _____
		24.10.2020 № 99/2020/356080643	
Кадастровый номер:		42:30:0000000:712	

Номер точки	Координаты, м		Описание закрепления на местности	Средняя квадратическая погрешность определения координат характерных точек границы части земельного участка, м
	X	Y		
1	2	3	4	5
422	449099.27	2223932.85	данные отсутствуют	данные отсутствуют
423	449103.48	2223944.37	данные отсутствуют	данные отсутствуют
424	449052.18	2223819.64	данные отсутствуют	0.1
424	449052.18	2223819.64	данные отсутствуют	0.1
425	449049.45	2223819.7	данные отсутствуют	данные отсутствуют
426	449075.15	2223864.93	данные отсутствуют	данные отсутствуют
427	449077.8	2223862.81	данные отсутствуют	0.1
428	449079.31	2223862.69	данные отсутствуют	данные отсутствуют
429	449065.99	2223838.07	данные отсутствуют	данные отсутствуют
430	449065.18	2223838.52	данные отсутствуют	0.1

Государственный регистратор		ФГИС ЕГРН
полное наименование должности	подпись	инициалы, фамилия

М.П.

Выписка из Единого государственного реестра недвижимости об объекте недвижимости
Сведения о частях земельного участка

Земельный участок				
<small>(вид объекта недвижимости)</small>				
Лист № ____ Раздела 4.2		Всего листов раздела 4.2 : ____		Всего разделов: ____
24.10.2020 № 99/2020/356080643				
Кадастровый номер:			42:30:0000000:712	
Сведения о характерных точках границы части (частей) земельного участка				
Учетный номер части: 8				
Система координат: МСК 42 (Кемеровская область зона 2)				
Зона №				
Номер точки	Координаты, м		Описание закрепления на местности	Средняя квадратическая погрешность определения координат характерных точек границы части земельного участка, м
	X	Y		
1	2	3	4	5
17	449078.27	2223859.78	данные отсутствуют	данные отсутствуют
18	449091.49	2223896.8	данные отсутствуют	данные отсутствуют
19	449104.97	2223936.98	данные отсутствуют	данные отсутствуют
20	449106.86	2223942.62	данные отсутствуют	данные отсутствуют
21	449107.2	2223943.63	данные отсутствуют	данные отсутствуют
25	449013.32	2223960.72	данные отсутствуют	данные отсутствуют
26	449010.37	2223963.76	данные отсутствуют	данные отсутствуют
38	449095.19	2223921.5	данные отсутствуют	данные отсутствуют
39	449095.98	2223921.08	данные отсутствуют	данные отсутствуют
40	449095.37	2223919.06	данные отсутствуют	данные отсутствуют
41	449094.29	2223915.08	данные отсутствуют	данные отсутствуют
42	449093.84	2223915.25	данные отсутствуют	данные отсутствуют
43	449093.18	2223913.58	данные отсутствуют	данные отсутствуют
44	449087.38	2223898.3	данные отсутствуют	данные отсутствуют
45	449081.56	2223882.44	данные отсутствуют	данные отсутствуют
46	449075.39	2223865.55	данные отсутствуют	данные отсутствуют
Государственный регистратор			ФГИС ЕГРН	
полное наименование должности			подпись	
			инициалы, фамилия	

М.П.

Выписка из Единого государственного реестра недвижимости об объекте недвижимости
Сведения о частях земельного участка

Земельный участок			
<small>(вид объекта недвижимости)</small>			
Лист №	Раздела 4.2	Всего листов раздела 4.2 :	Всего разделов: _____
		24.10.2020 № 99/2020/356080643	Всего листов выписки: _____
Кадастровый номер:		42:30:0000000:712	

Номер точки	Координаты, м		Описание закрепления на местности	Средняя квадратическая погрешность определения координат характерных точек границы части земельного участка, м
	X	Y		
1	2	3	4	5
47	449073.76	2223861.39	данные отсутствуют	данные отсутствуют
48	449066.49	2223846.03	данные отсутствуют	данные отсутствуют
49	449064.42	2223846.81	данные отсутствуют	данные отсутствуют
50	449054.09	2223827.06	данные отсутствуют	данные отсутствуют
51	449051.22	2223823.71	данные отсутствуют	данные отсутствуют
52	449049.59	2223819.93	данные отсутствуют	данные отсутствуют
412	449043.67	2223950.49	данные отсутствуют	данные отсутствуют
412	449043.67	2223950.49	данные отсутствуют	данные отсутствуют
413	449029.32	2223953.2	данные отсутствуют	данные отсутствуют
414	449010.08	2223961.57	данные отсутствуют	1.9
415	449008.67	2223957.1	данные отсутствуют	данные отсутствуют
416	449003.72	2223958.04	данные отсутствуют	данные отсутствуют
417	449005.66	2223964.18	данные отсутствуют	данные отсутствуют
418	449030.07	2223958.32	данные отсутствуют	данные отсутствуют
419	449044.37	2223952.11	данные отсутствуют	1.9
422	449099.27	2223932.85	данные отсутствуют	данные отсутствуют
423	449103.48	2223944.37	данные отсутствуют	данные отсутствуют
Государственный регистратор				ФГИС ЕГРН
полное наименование должности			подпись	инициалы, фамилия

М.П.

Выписка из Единого государственного реестра недвижимости об объекте недвижимости
Сведения о частях земельного участка

Земельный участок			
<small>(вид объекта недвижимости)</small>			
Лист №	Раздела 4.2	Всего листов раздела 4.2 :	Всего разделов: _____
		24.10.2020 № 99/2020/356080643	Всего листов выписки: _____
Кадастровый номер:		42:30:0000000:712	

Номер точки	Координаты, м		Описание закрепления на местности	Средняя квадратическая погрешность определения координат характерных точек границы части земельного участка, м
	X	Y		
1	2	3	4	5
424	449052.18	2223819.64	данные отсутствуют	1.9
424	449052.18	2223819.64	данные отсутствуют	1.9
425	449049.45	2223819.7	данные отсутствуют	данные отсутствуют
429	449065.99	2223838.07	данные отсутствуют	данные отсутствуют
430	449065.18	2223838.52	данные отсутствуют	1.9

Государственный регистратор		ФГИС ЕГРН
полное наименование должности	подпись	инициалы, фамилия

М.П.

Выписка из Единого государственного реестра недвижимости об объекте недвижимости
Сведения о частях земельного участка

Земельный участок				
<small>(вид объекта недвижимости)</small>				
Лист № ____	Раздела 4.2	Всего листов раздела 4.2 : ____	Всего разделов: ____	Всего листов выписки: ____
24.10.2020 № 99/2020/356080643				
Кадастровый номер:			42:30:0000000:712	
Сведения о характерных точках границы части (частей) земельного участка				
Учетный номер части: 9				
Система координат: МСК-42, зона 2				
Зона №				
Номер точки	Координаты, м		Описание закрепления на местности	Средняя квадратическая погрешность определения координат характерных точек границы части земельного участка, м
	X	Y		
1	2	3	4	5
62	448602.74	2223983.98	данные отсутствуют	данные отсутствуют
62	448602.74	2223983.98	данные отсутствуют	данные отсутствуют
431	448601.39	2223979.3	данные отсутствуют	данные отсутствуют
432	448601.54	2223984.41	данные отсутствуют	данные отсутствуют
Государственный регистратор				ФГИС ЕГРН
полное наименование должности		подпись		инициалы, фамилия

М.П.

Выписка из Единого государственного реестра недвижимости об объекте недвижимости
Сведения о частях земельного участка

Земельный участок				
<small>(вид объекта недвижимости)</small>				
Лист № ____	Раздела 4.2	Всего листов раздела 4.2 : ____	Всего разделов: ____	Всего листов выписки: ____
24.10.2020 № 99/2020/356080643				
Кадастровый номер:			42:30:0000000:712	
Сведения о характерных точках границы части (частей) земельного участка				
Учетный номер части: 10				
Система координат: МСК-42, зона 2				
Зона №				
Номер точки	Координаты, м		Описание закрепления на местности	Средняя квадратическая погрешность определения координат характерных точек границы части земельного участка, м
	X	Y		
1	2	3	4	5
12	449114.07	2223789.65	данные отсутствуют	данные отсутствуют
13	449094.89	2223796.28	данные отсутствуют	данные отсутствуют
14	449069.94	2223804.89	данные отсутствуют	данные отсутствуют
15	449070.02	2223806.68	данные отсутствуют	данные отсутствуют
16	449052.17	2223813.64	данные отсутствуют	данные отсутствуют
17	449078.27	2223859.78	данные отсутствуют	данные отсутствуют
18	449091.49	2223896.8	данные отсутствуют	данные отсутствуют
19	449104.97	2223936.98	данные отсутствуют	данные отсутствуют
20	449106.86	2223942.62	данные отсутствуют	данные отсутствуют
21	449107.2	2223943.63	данные отсутствуют	данные отсутствуют
22	449052.64	2223954.54	данные отсутствуют	данные отсутствуют
23	449042.48	2223956.18	данные отсутствуют	данные отсутствуют
24	449040.1	2223956.89	данные отсутствуют	данные отсутствуют
25	449013.32	2223960.72	данные отсутствуют	данные отсутствуют
26	449010.37	2223963.76	данные отсутствуют	данные отсутствуют
27	449000.31	2223964.65	данные отсутствуют	данные отсутствуют
Государственный регистратор			ФГИС ЕГРН	
полное наименование должности			подпись	
			инициалы, фамилия	

М.П.

Выписка из Единого государственного реестра недвижимости об объекте недвижимости
Сведения о частях земельного участка

Земельный участок			
<small>(вид объекта недвижимости)</small>			
Лист №	Раздела 4.2	Всего листов раздела 4.2 :	Всего разделов: _____
		24.10.2020 № 99/2020/356080643	Всего листов выписки: _____
Кадастровый номер:		42:30:0000000:712	

Номер точки	Координаты, м		Описание закрепления на местности	Средняя квадратическая погрешность определения координат характерных точек границы части земельного участка, м
	X	Y		
1	2	3	4	5
28	448965.79	2223855.22	данные отсутствуют	данные отсутствуют
29	448963.65	2223855.87	данные отсутствуют	данные отсутствуют
30	448961.47	2223850.4	данные отсутствуют	данные отсутствуют
31	448969.65	2223847.47	данные отсутствуют	данные отсутствуют
32	448999.04	2223945.2	данные отсутствуют	данные отсутствуют
33	449003.43	2223958.09	данные отсутствуют	данные отсутствуют
34	449060.14	2223947.38	данные отсутствуют	данные отсутствуют
35	449083.4	2223943.76	данные отсутствуют	данные отсутствуют
36	449092.9	2223942	данные отсутствуют	данные отсутствуют
37	449101.51	2223939.08	данные отсутствуют	данные отсутствуют
38	449095.19	2223921.5	данные отсутствуют	данные отсутствуют
39	449095.98	2223921.08	данные отсутствуют	данные отсутствуют
40	449095.37	2223919.06	данные отсутствуют	данные отсутствуют
41	449094.29	2223915.08	данные отсутствуют	данные отсутствуют
42	449093.84	2223915.25	данные отсутствуют	данные отсутствуют
43	449093.18	2223913.58	данные отсутствуют	данные отсутствуют
44	449087.38	2223898.3	данные отсутствуют	данные отсутствуют
Государственный регистратор				ФГИС ЕГРН
полное наименование должности		подпись		инициалы, фамилия

М.П.

Выписка из Единого государственного реестра недвижимости об объекте недвижимости
Сведения о частях земельного участка

Земельный участок			
(вид объекта недвижимости)			
Лист №	Раздела 4.2	Всего листов раздела 4.2 :	Всего разделов: _____
		24.10.2020 № 99/2020/356080643	
Кадастровый номер:		42:30:0000000:712	

Номер точки	Координаты, м		Описание закрепления на местности	Средняя квадратическая погрешность определения координат характерных точек границы части земельного участка, м
	X	Y		
1	2	3	4	5
45	449081.56	2223882.44	данные отсутствуют	данные отсутствуют
46	449075.39	2223865.55	данные отсутствуют	данные отсутствуют
47	449073.76	2223861.39	данные отсутствуют	данные отсутствуют
48	449066.49	2223846.03	данные отсутствуют	данные отсутствуют
49	449064.42	2223846.81	данные отсутствуют	данные отсутствуют
50	449054.09	2223827.06	данные отсутствуют	данные отсутствуют
51	449051.22	2223823.71	данные отсутствуют	данные отсутствуют
52	449049.59	2223819.93	данные отсутствуют	данные отсутствуют
53	449043.59	2223810.35	данные отсутствуют	данные отсутствуют
61	448601.07	2223978.19	данные отсутствуют	данные отсутствуют
61	448601.07	2223978.19	данные отсутствуют	данные отсутствуют
62	448602.74	2223983.98	данные отсутствуют	данные отсутствуют
63	448598.27	2223985.57	данные отсутствуют	данные отсутствуют
64	448590.12	2223985.93	данные отсутствуют	данные отсутствуют
65	448583.18	2223986.24	данные отсутствуют	данные отсутствуют
66	448574.42	2223986.6	данные отсутствуют	данные отсутствуют
67	448535.31	2224012.23	данные отсутствуют	данные отсутствуют
Государственный регистратор				ФГИС ЕГРН
полное наименование должности			подпись	инициалы, фамилия

М.П.

Выписка из Единого государственного реестра недвижимости об объекте недвижимости
Сведения о частях земельного участка

Земельный участок			
(вид объекта недвижимости)			
Лист №	Раздела 4.2	Всего листов раздела 4.2 :	Всего разделов: _____
		24.10.2020 № 99/2020/356080643	
Кадастровый номер:		42:30:0000000:712	

Номер точки	Координаты, м		Описание закрепления на местности	Средняя квадратическая погрешность определения координат характерных точек границы части земельного участка, м
	X	Y		
1	2	3	4	5
68	448523.51	2224038.41	данные отсутствуют	данные отсутствуют
69	448496.98	2224025.66	данные отсутствуют	данные отсутствуют
70	448484.67	2224061.63	данные отсутствуют	данные отсутствуют
71	448476.56	2224094.38	данные отсутствуют	данные отсутствуют
72	448474.24	2224102.72	данные отсутствуют	данные отсутствуют
73	448472.6	2224108.51	данные отсутствуют	данные отсутствуют
74	448445.36	2224205.64	данные отсутствуют	данные отсутствуют
75	448433.37	2224237.43	данные отсутствуют	данные отсутствуют
76	448422.75	2224274.47	данные отсутствуют	данные отсутствуют
77	448371.45	2224450.71	данные отсутствуют	данные отсутствуют
78	448356.31	2224505.89	данные отсутствуют	данные отсутствуют
79	448333.4	2224583.21	данные отсутствуют	данные отсутствуют
80	448305.03	2224668.25	данные отсутствуют	данные отсутствуют
81	448289.02	2224724.02	данные отсутствуют	данные отсутствуют
82	448276.13	2224767.25	данные отсутствуют	данные отсутствуют
83	448266.47	2224812.31	данные отсутствуют	данные отсутствуют
84	448263.56	2224826.34	данные отсутствуют	данные отсутствуют

Государственный регистратор		ФГИС ЕГРН
полное наименование должности	подпись	инициалы, фамилия

М.П.

Выписка из Единого государственного реестра недвижимости об объекте недвижимости
Сведения о частях земельного участка

Земельный участок			
<small>(вид объекта недвижимости)</small>			
Лист №	Раздела 4.2	Всего листов раздела 4.2 :	Всего разделов: _____
		24.10.2020 № 99/2020/356080643	Всего листов выписки: _____
Кадастровый номер:		42:30:0000000:712	

Номер точки	Координаты, м		Описание закрепления на местности	Средняя квадратическая погрешность определения координат характерных точек границы части земельного участка, м
	X	Y		
1	2	3	4	5
85	448240.37	2224882.23	данные отсутствуют	данные отсутствуют
86	448217.65	2224969.95	данные отсутствуют	данные отсутствуют
87	448204.48	2225010.01	данные отсутствуют	данные отсутствуют
88	448163.43	2225073.15	данные отсутствуют	данные отсутствуют
89	448149.97	2225096.78	данные отсутствуют	данные отсутствуют
90	448138.62	2225116.82	данные отсутствуют	данные отсутствуют
91	448125.82	2225150.48	данные отсутствуют	данные отсутствуют
92	448113.48	2225195.37	данные отсутствуют	данные отсутствуют
93	448108.08	2225192.91	данные отсутствуют	данные отсутствуют
94	448120.33	2225147.17	данные отсутствуют	данные отсутствуют
95	448132.28	2225114.05	данные отсутствуют	данные отсутствуют
96	448144.34	2225094.26	данные отсутствуют	данные отсутствуют
97	448158.29	2225070.01	данные отсутствуют	данные отсутствуют
98	448199	2225007.41	данные отсутствуют	данные отсутствуют
99	448211.86	2224968.33	данные отсутствуют	данные отсутствуют
100	448234.68	2224880.25	данные отсутствуют	данные отсутствуют
101	448250.37	2224842.42	данные отсутствуют	данные отсутствуют
Государственный регистратор				ФГИС ЕГРН
полное наименование должности		подпись		инициалы, фамилия

М.П.

Выписка из Единого государственного реестра недвижимости об объекте недвижимости
Сведения о частях земельного участка

Земельный участок			
<small>(вид объекта недвижимости)</small>			
Лист №	Раздела 4.2	Всего листов раздела 4.2 :	Всего разделов: _____
		24.10.2020 № 99/2020/356080643	Всего листов выписки: _____
Кадастровый номер:		42:30:0000000:712	

Номер точки	Координаты, м		Описание закрепления на местности	Средняя квадратическая погрешность определения координат характерных точек границы части земельного участка, м
	X	Y		
1	2	3	4	5
102	448257.78	2224824.56	данные отсутствуют	данные отсутствуют
103	448260.59	2224811.06	данные отсутствуют	данные отсутствуют
104	448270.31	2224765.71	данные отсутствуют	данные отсутствуют
105	448283.26	2224722.34	данные отсутствуют	данные отсутствуют
106	448299.29	2224666.46	данные отсутствуют	данные отсутствуют
107	448312.33	2224627.34	данные отсутствуют	данные отсутствуют
108	448327.66	2224581.41	данные отсутствуют	данные отсутствуют
109	448343.66	2224527.41	данные отсутствуют	данные отсутствуют
110	448350.52	2224504.27	данные отсутствуют	данные отсутствуют
111	448365.67	2224449.08	данные отсутствуют	данные отсутствуют
112	448382.45	2224388.48	данные отсутствуют	данные отсутствуют
113	448396.14	2224339.09	данные отсутствуют	данные отсутствуют
114	448416.98	2224272.79	данные отсутствуют	данные отсутствуют
115	448427.65	2224235.53	данные отсутствуют	данные отсутствуют
116	448430.06	2224229.13	данные отсутствуют	данные отсутствуют
117	448439.64	2224203.75	данные отсутствуют	данные отсутствуют
118	448466.39	2224108.36	данные отсутствуют	данные отсутствуют
Государственный регистратор				ФГИС ЕГРН
полное наименование должности		подпись		инициалы, фамилия

М.П.

Выписка из Единого государственного реестра недвижимости об объекте недвижимости
Сведения о частях земельного участка

Земельный участок			
<small>(вид объекта недвижимости)</small>			
Лист №	Раздела 4.2	Всего листов раздела 4.2 :	Всего разделов: _____
		24.10.2020 № 99/2020/356080643	Всего листов выписки: _____
Кадастровый номер:		42:30:0000000:712	

Номер точки	Координаты, м		Описание закрепления на местности	Средняя квадратическая погрешность определения координат характерных точек границы части земельного участка, м
	X	Y		
1	2	3	4	5
119	448468.08	2224102.32	данные отсутствуют	данные отсутствуют
120	448470.74	2224092.84	данные отсутствуют	данные отсутствуют
121	448478.92	2224059.86	данные отсутствуют	данные отсутствуют
122	448493.28	2224015.63	данные отсутствуют	данные отсутствуют
123	448519.9	2224029.45	данные отсутствуют	данные отсутствуют
124	448529.45	2224008.91	данные отсутствуют	данные отсутствуют
125	448532.84	2224005.42	данные отсутствуют	данные отсутствуют
126	448572.54	2223980.66	данные отсутствуют	данные отсутствуют
127	448597.11	2223979.6	данные отсутствуют	данные отсутствуют
433	449113.23	2223785.01	данные отсутствуют	данные отсутствуют
433	449113.23	2223785.01	данные отсутствуют	данные отсутствуют
434	449115.33	2223789.15	данные отсутствуют	данные отсутствуют

Государственный регистратор		ФГИС ЕГРН
полное наименование должности	подпись	инициалы, фамилия

М.П.

Выписка из Единого государственного реестра недвижимости об объекте недвижимости
Сведения о частях земельного участка

Земельный участок				
<small>(вид объекта недвижимости)</small>				
Лист № ____	Раздела 4.2	Всего листов раздела 4.2 : ____	Всего разделов: ____	Всего листов выписки: ____
24.10.2020 № 99/2020/356080643				
Кадастровый номер:			42:30:0000000:712	
Сведения о характерных точках границы части (частей) земельного участка				
Учетный номер части: 11				
Система координат: МСК 42 (Кемеровская область зона 2)				
Зона №				
Номер точки	Координаты, м		Описание закрепления на местности	Средняя квадратическая погрешность определения координат характерных точек границы части земельного участка, м
	X	Y		
1	2	3	4	5
12	449114.07	2223789.65	данные отсутствуют	данные отсутствуют
13	449094.89	2223796.28	данные отсутствуют	данные отсутствуют
14	449069.94	2223804.89	данные отсутствуют	данные отсутствуют
15	449070.02	2223806.68	данные отсутствуют	данные отсутствуют
16	449052.17	2223813.64	данные отсутствуют	данные отсутствуют
17	449078.27	2223859.78	данные отсутствуют	данные отсутствуют
18	449091.49	2223896.8	данные отсутствуют	данные отсутствуют
19	449104.97	2223936.98	данные отсутствуют	данные отсутствуют
20	449106.86	2223942.62	данные отсутствуют	данные отсутствуют
21	449107.2	2223943.63	данные отсутствуют	данные отсутствуют
22	449052.64	2223954.54	данные отсутствуют	данные отсутствуют
23	449042.48	2223956.18	данные отсутствуют	данные отсутствуют
24	449040.1	2223956.89	данные отсутствуют	данные отсутствуют
25	449013.32	2223960.72	данные отсутствуют	данные отсутствуют
26	449010.37	2223963.76	данные отсутствуют	данные отсутствуют
27	449000.31	2223964.65	данные отсутствуют	данные отсутствуют
Государственный регистратор			ФГИС ЕГРН	
полное наименование должности			подпись	
			инициалы, фамилия	

М.П.

Выписка из Единого государственного реестра недвижимости об объекте недвижимости
Сведения о частях земельного участка

Земельный участок			
(вид объекта недвижимости)			
Лист №	Раздела 4.2	Всего листов раздела 4.2 :	Всего разделов: _____
		24.10.2020 № 99/2020/356080643	
Кадастровый номер:		42:30:0000000:712	

Номер точки	Координаты, м		Описание закрепления на местности	Средняя квадратическая погрешность определения координат характерных точек границы части земельного участка, м
	X	Y		
1	2	3	4	5
28	448965.79	2223855.22	данные отсутствуют	данные отсутствуют
29	448963.65	2223855.87	данные отсутствуют	данные отсутствуют
30	448961.47	2223850.4	данные отсутствуют	данные отсутствуют
31	448969.65	2223847.47	данные отсутствуют	данные отсутствуют
32	448999.04	2223945.2	данные отсутствуют	данные отсутствуют
33	449003.43	2223958.09	данные отсутствуют	данные отсутствуют
34	449060.14	2223947.38	данные отсутствуют	данные отсутствуют
35	449083.4	2223943.76	данные отсутствуют	данные отсутствуют
36	449092.9	2223942	данные отсутствуют	данные отсутствуют
37	449101.51	2223939.08	данные отсутствуют	данные отсутствуют
38	449095.19	2223921.5	данные отсутствуют	данные отсутствуют
39	449095.98	2223921.08	данные отсутствуют	данные отсутствуют
40	449095.37	2223919.06	данные отсутствуют	данные отсутствуют
41	449094.29	2223915.08	данные отсутствуют	данные отсутствуют
42	449093.84	2223915.25	данные отсутствуют	данные отсутствуют
43	449093.18	2223913.58	данные отсутствуют	данные отсутствуют
44	449087.38	2223898.3	данные отсутствуют	данные отсутствуют
Государственный регистратор				ФГИС ЕГРН
полное наименование должности			подпись	инициалы, фамилия

М.П.

Выписка из Единого государственного реестра недвижимости об объекте недвижимости
Сведения о частях земельного участка

Земельный участок			
<small>(вид объекта недвижимости)</small>			
Лист №	Раздела 4.2	Всего листов раздела 4.2 :	Всего разделов: _____
		24.10.2020 № 99/2020/356080643	Всего листов выписки: _____
Кадастровый номер:		42:30:0000000:712	

Номер точки	Координаты, м		Описание закрепления на местности	Средняя квадратическая погрешность определения координат характерных точек границы части земельного участка, м
	X	Y		
1	2	3	4	5
45	449081.56	2223882.44	данные отсутствуют	данные отсутствуют
46	449075.39	2223865.55	данные отсутствуют	данные отсутствуют
47	449073.76	2223861.39	данные отсутствуют	данные отсутствуют
48	449066.49	2223846.03	данные отсутствуют	данные отсутствуют
49	449064.42	2223846.81	данные отсутствуют	данные отсутствуют
50	449054.09	2223827.06	данные отсутствуют	данные отсутствуют
51	449051.22	2223823.71	данные отсутствуют	данные отсутствуют
52	449049.59	2223819.93	данные отсутствуют	данные отсутствуют
53	449043.59	2223810.35	данные отсутствуют	данные отсутствуют
61	448601.07	2223978.19	данные отсутствуют	данные отсутствуют
61	448601.07	2223978.19	данные отсутствуют	данные отсутствуют
62	448602.74	2223983.98	данные отсутствуют	данные отсутствуют
63	448598.27	2223985.57	данные отсутствуют	данные отсутствуют
64	448590.12	2223985.93	данные отсутствуют	данные отсутствуют
65	448583.18	2223986.24	данные отсутствуют	данные отсутствуют
66	448574.42	2223986.6	данные отсутствуют	данные отсутствуют
67	448535.31	2224012.23	данные отсутствуют	данные отсутствуют
Государственный регистратор				ФГИС ЕГРН
полное наименование должности			подпись	инициалы, фамилия

М.П.

Выписка из Единого государственного реестра недвижимости об объекте недвижимости
Сведения о частях земельного участка

Земельный участок			
<small>(вид объекта недвижимости)</small>			
Лист №	Раздела 4.2	Всего листов раздела 4.2 :	Всего разделов: _____
		24.10.2020 № 99/2020/356080643	Всего листов выписки: _____
Кадастровый номер:		42:30:0000000:712	

Номер точки	Координаты, м		Описание закрепления на местности	Средняя квадратическая погрешность определения координат характерных точек границы части земельного участка, м
	X	Y		
1	2	3	4	5
68	448523.51	2224038.41	данные отсутствуют	данные отсутствуют
69	448496.98	2224025.66	данные отсутствуют	данные отсутствуют
70	448484.67	2224061.63	данные отсутствуют	данные отсутствуют
71	448476.56	2224094.38	данные отсутствуют	данные отсутствуют
72	448474.24	2224102.72	данные отсутствуют	данные отсутствуют
73	448472.6	2224108.51	данные отсутствуют	данные отсутствуют
74	448445.36	2224205.64	данные отсутствуют	данные отсутствуют
75	448433.37	2224237.43	данные отсутствуют	данные отсутствуют
76	448422.75	2224274.47	данные отсутствуют	данные отсутствуют
77	448371.45	2224450.71	данные отсутствуют	данные отсутствуют
78	448356.31	2224505.89	данные отсутствуют	данные отсутствуют
79	448333.4	2224583.21	данные отсутствуют	данные отсутствуют
80	448305.03	2224668.25	данные отсутствуют	данные отсутствуют
81	448289.02	2224724.02	данные отсутствуют	данные отсутствуют
82	448276.13	2224767.25	данные отсутствуют	данные отсутствуют
83	448266.47	2224812.31	данные отсутствуют	данные отсутствуют
84	448263.56	2224826.34	данные отсутствуют	данные отсутствуют
Государственный регистратор				ФГИС ЕГРН
полное наименование должности			подпись	инициалы, фамилия

М.П.

Выписка из Единого государственного реестра недвижимости об объекте недвижимости
Сведения о частях земельного участка

Земельный участок			
<small>(вид объекта недвижимости)</small>			
Лист №	Раздела 4.2	Всего листов раздела 4.2 :	Всего разделов: _____
		24.10.2020 № 99/2020/356080643	Всего листов выписки: _____
Кадастровый номер:		42:30:0000000:712	

Номер точки	Координаты, м		Описание закрепления на местности	Средняя квадратическая погрешность определения координат характерных точек границы части земельного участка, м
	X	Y		
1	2	3	4	5
85	448240.37	2224882.23	данные отсутствуют	данные отсутствуют
86	448217.65	2224969.95	данные отсутствуют	данные отсутствуют
87	448204.48	2225010.01	данные отсутствуют	данные отсутствуют
88	448163.43	2225073.15	данные отсутствуют	данные отсутствуют
89	448149.97	2225096.78	данные отсутствуют	данные отсутствуют
90	448138.62	2225116.82	данные отсутствуют	данные отсутствуют
91	448125.82	2225150.48	данные отсутствуют	данные отсутствуют
92	448113.48	2225195.37	данные отсутствуют	данные отсутствуют
93	448108.08	2225192.91	данные отсутствуют	данные отсутствуют
94	448120.33	2225147.17	данные отсутствуют	данные отсутствуют
95	448132.28	2225114.05	данные отсутствуют	данные отсутствуют
96	448144.34	2225094.26	данные отсутствуют	данные отсутствуют
97	448158.29	2225070.01	данные отсутствуют	данные отсутствуют
98	448199	2225007.41	данные отсутствуют	данные отсутствуют
99	448211.86	2224968.33	данные отсутствуют	данные отсутствуют
100	448234.68	2224880.25	данные отсутствуют	данные отсутствуют
101	448250.37	2224842.42	данные отсутствуют	данные отсутствуют
Государственный регистратор				ФГИС ЕГРН
полное наименование должности		подпись		инициалы, фамилия

М.П.

Выписка из Единого государственного реестра недвижимости об объекте недвижимости
Сведения о частях земельного участка

Земельный участок			
<small>(вид объекта недвижимости)</small>			
Лист №	Раздела 4.2	Всего листов раздела 4.2 :	Всего разделов: _____
		24.10.2020 № 99/2020/356080643	Всего листов выписки: _____
Кадастровый номер:		42:30:0000000:712	

Номер точки	Координаты, м		Описание закрепления на местности	Средняя квадратическая погрешность определения координат характерных точек границы части земельного участка, м
	X	Y		
1	2	3	4	5
102	448257.78	2224824.56	данные отсутствуют	данные отсутствуют
103	448260.59	2224811.06	данные отсутствуют	данные отсутствуют
104	448270.31	2224765.71	данные отсутствуют	данные отсутствуют
105	448283.26	2224722.34	данные отсутствуют	данные отсутствуют
106	448299.29	2224666.46	данные отсутствуют	данные отсутствуют
107	448312.33	2224627.34	данные отсутствуют	данные отсутствуют
108	448327.66	2224581.41	данные отсутствуют	данные отсутствуют
109	448343.66	2224527.41	данные отсутствуют	данные отсутствуют
110	448350.52	2224504.27	данные отсутствуют	данные отсутствуют
111	448365.67	2224449.08	данные отсутствуют	данные отсутствуют
112	448382.45	2224388.48	данные отсутствуют	данные отсутствуют
113	448396.14	2224339.09	данные отсутствуют	данные отсутствуют
114	448416.98	2224272.79	данные отсутствуют	данные отсутствуют
115	448427.65	2224235.53	данные отсутствуют	данные отсутствуют
116	448430.06	2224229.13	данные отсутствуют	данные отсутствуют
117	448439.64	2224203.75	данные отсутствуют	данные отсутствуют
118	448466.39	2224108.36	данные отсутствуют	данные отсутствуют
Государственный регистратор				ФГИС ЕГРН
полное наименование должности		подпись		инициалы, фамилия

М.П.

Выписка из Единого государственного реестра недвижимости об объекте недвижимости
Сведения о частях земельного участка

Земельный участок			
<small>(вид объекта недвижимости)</small>			
Лист №	Раздела 4.2	Всего листов раздела 4.2 :	Всего разделов: _____
		24.10.2020 № 99/2020/356080643	Всего листов выписки: _____
Кадастровый номер:		42:30:0000000:712	

Номер точки	Координаты, м		Описание закрепления на местности	Средняя квадратическая погрешность определения координат характерных точек границы части земельного участка, м
	X	Y		
1	2	3	4	5
119	448468.08	2224102.32	данные отсутствуют	данные отсутствуют
120	448470.74	2224092.84	данные отсутствуют	данные отсутствуют
121	448478.92	2224059.86	данные отсутствуют	данные отсутствуют
122	448493.28	2224015.63	данные отсутствуют	данные отсутствуют
123	448519.9	2224029.45	данные отсутствуют	данные отсутствуют
124	448529.45	2224008.91	данные отсутствуют	данные отсутствуют
125	448532.84	2224005.42	данные отсутствуют	данные отсутствуют
126	448572.54	2223980.66	данные отсутствуют	данные отсутствуют
127	448597.11	2223979.6	данные отсутствуют	данные отсутствуют
433	449113.23	2223785.01	данные отсутствуют	данные отсутствуют
433	449113.23	2223785.01	данные отсутствуют	данные отсутствуют
434	449115.33	2223789.15	данные отсутствуют	данные отсутствуют

Государственный регистратор		ФГИС ЕГРН
полное наименование должности	подпись	инициалы, фамилия

М.П.

Выписка из Единого государственного реестра недвижимости об объекте недвижимости
Сведения о частях земельного участка

Земельный участок				
<small>(вид объекта недвижимости)</small>				
Лист № ____ Раздела 4.2		Всего листов раздела 4.2 : ____		Всего разделов: ____
24.10.2020 № 99/2020/356080643				
Кадастровый номер:			42:30:0000000:712	
Сведения о характерных точках границы части (частей) земельного участка				
Учетный номер части: 12				
Система координат: МСК 42 (Кемеровская область зона 2)				
Зона №				
Номер точки	Координаты, м		Описание закрепления на местности	Средняя квадратическая погрешность определения координат характерных точек границы части земельного участка, м
	X	Y		
1	2	3	4	5
46	449075.39	2223865.55	данные отсутствуют	данные отсутствуют
47	449073.76	2223861.39	данные отсутствуют	данные отсутствуют
435	449072.09	2223850.87	данные отсутствуют	0.1
435	449072.09	2223850.87	данные отсутствуют	0.1
436	449069.34	2223852.06	данные отсутствуют	данные отсутствуют
437	449077.35	2223870.93	данные отсутствуют	данные отсутствуют
438	449080.22	2223869.69	данные отсутствуют	0.1
Государственный регистратор			ФГИС ЕГРН	
полное наименование должности			подпись	
			инициалы, фамилия	

М.П.

Выписка из Единого государственного реестра недвижимости об объекте недвижимости
Сведения о частях земельного участка

Земельный участок				
<small>(вид объекта недвижимости)</small>				
Лист № ____ Раздела 4.2		Всего листов раздела 4.2 : ____		Всего разделов: ____
24.10.2020 № 99/2020/356080643				
Кадастровый номер:			42:30:0000000:712	
Сведения о характерных точках границы части (частей) земельного участка				
Учетный номер части: 13				
Система координат: МСК 42 (Кемеровская область зона 2)				
Зона №				
Номер точки	Координаты, м		Описание закрепления на местности	Средняя квадратическая погрешность определения координат характерных точек границы части земельного участка, м
	X	Y		
1	2	3	4	5
17	449078.27	2223859.78	данные отсутствуют	данные отсутствуют
47	449073.76	2223861.39	данные отсутствуют	данные отсутствуют
48	449066.49	2223846.03	данные отсутствуют	данные отсутствуют
49	449064.42	2223846.81	данные отсутствуют	данные отсутствуют
439	449066.42	2223842.98	данные отсутствуют	0.1
439	449066.42	2223842.98	данные отсутствуют	0.1
440	449063.39	2223844.84	данные отсутствуют	данные отсутствуют
441	449074.5	2223863.29	данные отсутствуют	данные отсутствуют
442	449079.43	2223863.03	данные отсутствуют	данные отсутствуют
443	449077.62	2223858.63	данные отсутствуют	данные отсутствуют
444	449076.04	2223858.71	данные отсутствуют	0.1
Государственный регистратор				ФГИС ЕГРН
полное наименование должности			подпись	инициалы, фамилия

М.П.

Выписка из Единого государственного реестра недвижимости об объекте недвижимости
Сведения о частях земельного участка

Земельный участок				
<small>(вид объекта недвижимости)</small>				
Лист № ____	Раздела 4.2	Всего листов раздела 4.2 : ____	Всего разделов: ____	Всего листов выписки: ____
24.10.2020 № 99/2020/356080643				
Кадастровый номер:			42:30:0000000:712	
Сведения о характерных точках границы части (частей) земельного участка				
Учетный номер части: 14				
Система координат: МСК 42 (Кемеровская область зона 2)				
Зона №				
Номер точки	Координаты, м		Описание закрепления на местности	Средняя квадратическая погрешность определения координат характерных точек границы части земельного участка, м
	X	Y		
1	2	3	4	5
17	449078.27	2223859.78	данные отсутствуют	данные отсутствуют
17	449078.27	2223859.78	данные отсутствуют	данные отсутствуют
46	449075.39	2223865.55	данные отсутствуют	данные отсутствуют
47	449073.76	2223861.39	данные отсутствуют	данные отсутствуют
445	449075.13	2223854.23	данные отсутствуют	данные отсутствуют
446	449070.95	2223855.45	данные отсутствуют	данные отсутствуют
447	449079.54	2223876.9	данные отсутствуют	данные отсутствуют
448	449083.93	2223875.62	данные отсутствуют	данные отсутствуют

Государственный регистратор		ФГИС ЕГРН
полное наименование должности	подпись	инициалы, фамилия

М.П.

Выписка из Единого государственного реестра недвижимости об объекте недвижимости
Сведения о частях земельного участка

Земельный участок				
<small>(вид объекта недвижимости)</small>				
Лист № ____	Раздела 4.2	Всего листов раздела 4.2 : ____	Всего разделов: ____	Всего листов выписки: ____
24.10.2020 № 99/2020/356080643				
Кадастровый номер:			42:30:0000000:712	
Сведения о характерных точках границы части (частей) земельного участка				
Учетный номер части: 15				
Система координат: МСК 42 (Кемеровская область зона 2)				
Зона №				
Номер точки	Координаты, м		Описание закрепления на местности	Средняя квадратическая погрешность определения координат характерных точек границы части земельного участка, м
	X	Y		
1	2	3	4	5
32	448999.04	2223945.2	данные отсутствуют	данные отсутствуют
32	448999.04	2223945.2	данные отсутствуют	данные отсутствуют
449	448995.43	2223933.19	данные отсутствуют	данные отсутствуют
450	448990.81	2223934.54	данные отсутствуют	данные отсутствуют
451	448998.64	2223959.35	данные отсутствуют	данные отсутствуют
452	449003.39	2223957.97	данные отсутствуют	данные отсутствуют
Государственный регистратор				ФГИС ЕГРН
полное наименование должности		подпись		инициалы, фамилия

М.П.



Комитет по охране объектов
культурного наследия Кузбасса
(Комитет по охране ОКН Кузбасса)

Советский пр., д. 60, корпус 2, офис 101,
г. Кемерово, 650064
Тел./факс (3842) 36-69-47
e-mail: okn-kuzbass@ako.ru ; http://okn-kuzbass.ru
ОКПО 03812632; ОГРН 1164205071326;
ИНН/КПП 4205331804/420501001
18.11.2020 № 02/2260
на № 0102/1067-2020 от 03.11.2020

Техническому директору
ООО «ПромГражданПроект»

Сорокину Д.Ю.

В ответ на Ваше письмо о наличии (отсутствии) объектов культурного наследия сообщаем следующее.

После рассмотрения представленных картографических материалов установлено, что на участке реализации проектных решений по титулу: «Строительство моста через р. Томь на шоссе Притомское Орджоникидзевского района г. Новокузнецка» отсутствуют объекты культурного наследия, включенные в Единый государственный реестр объектов культурного наследия (памятников истории и культуры) народов Российской Федерации.

Испрашиваемые земельные участки расположены вне зон охраны объектов культурного наследия и вне защитных зон объектов культурного наследия.

Сведениями об отсутствии на испрашиваемых участках выявленных объектов культурного наследия либо объектов, обладающих признаками объекта культурного наследия (в т.ч. археологического), Комитет не располагает.

Учитывая изложенное, заказчик работ в соответствии со статьями 28, 30, 31, 32, 36, 45.1 Федерального закона от 25.06.2002 №73-ФЗ «Об объектах культурного наследия (памятниках истории и культуры) народов Российской Федерации» (далее – Федеральный закон) обязан:

- обеспечить проведение и финансирование историко-культурной экспертизы земельного участка, подлежащего воздействию земляных, строительных, хозяйственных и иных работ, путем археологической разведки, в порядке, установленном статьей 45.1 Федерального закона;

- представить в Комитет документацию, подготовленную на основе полевых археологических работ, содержащую результаты исследований, в соответствии с которыми определяется наличие или отсутствие объектов, обладающих признаками объекта культурного наследия на земельном участке, подлежащем воздействию земляных, строительных, хозяйственных и иных

работ, а также заключение государственной историко-культурной экспертизы указанной документации (либо земельного участка).

В случае обнаружения в границах земельного участка, подлежащего воздействию земляных, строительных, хозяйственных и иных работ объектов, обладающих признаками объекта археологического наследия, и после принятия Комитетом решения о включении данного объекта в перечень выявленных объектов культурного наследия:

- разработать в составе проектной документации раздел об обеспечении сохранности выявленного объекта культурного наследия или о проведении спасательных археологических полевых работ или проект обеспечения сохранности выявленного объекта культурного наследия либо план проведения спасательных археологических полевых работ, включающих оценку воздействия проводимых работ на указанный объект культурного наследия (далее – документация или раздел документации, обосновывающей меры по обеспечению сохранности выявленного объекта культурного (археологического) наследия);

- получить по документации или разделу документации, обосновывающей меры по обеспечению сохранности выявленного объекта культурного наследия заключение государственной историко-культурной экспертизы и представить его совместно с указанной документацией в Комитет на согласование;

- обеспечить реализацию согласованной Комитетом документации, обосновывающей меры по обеспечению сохранности выявленного объекта культурного (археологического) наследия.

С уважением,
председатель Комитета



Ю.Ю. Гизей