АКТ № 069Э-2018
государственной историко-культурной экспертизы документации, содержащей результаты исследований, в соответствии с которыми определяется наличие или отсутствие выявленных объектов культурного наследия и объектов, обладающих признаками объекта культурного наследия, на земельных участках площадью 6,05 га, подлежащих воздействию хозяйственных работ по объекту «Реконструкция очистных сооружений шахтных вод Центрального водоотлива АО «СУЭК-Кузбасс» «Шахта им. С.М.Кирова», расположенному в границах Ленинск-Кузнецкого муниципального района и Ленинск-Кузнецкого городского округа

Настоящий акт государственной историко-культурной экспертизы (далее – экспертиза) составлен в соответствии с Федеральным законом № 73-ФЗ от 25.06.2002 г. «Об объектах культурного наследия (памятниках истории и культуры) народов Российской Федерации»; Положением о государственной историко-культурной экспертизе, утвержденным Постановлением Правительства Российской Федерации от 15.07.2009 г. № 569.

Дата начала проведения экспертизы: 09 октября 2018 г.

Дата окончания проведения экспертизы: 16 октября 2018 г.

Место проведения экспертизы: г. Красноярск

Заказчик экспертизы: Открытое акционерное общество «Кузбасский головной институт по проектированию угледобывающих и углеперерабатывающих предприятий» (ОАО «Кузбассгипрошахт»)

Сведения об эксперте:

Фамилия, имя, отчество	**Мандрыка Павел Владимирович**
Образование	Высшее
Специальность	История, обществоведение, государство и право
Стаж работы	30 лет
Место работы и должность	Федеральное государственное автономное образовательное учреждение высшего образования «Сибирский федеральный университет» (ФГАОУ ВО «Сибирский федеральный университет»), доцент кафедры всеобщей истории Гуманитарного института
Ученая степень (звание)	Кандидат исторических наук
Реквизиты аттестации Министерства культуры РФ	Приказ Министерства культуры РФ от 20.01.2016 г. № 212 «Об утверждении статуса аттестованного эксперта по проведению государственной историко-культурной экспертизы». объекты экспертизы: - выявленные объекты культурного наследия в целях обоснования целесообразности включения данных объектов в реестр; - земли, подлежащие воздействию земляных, строительных, мелиоративных, хозяйственных работ,

предусмотренных статьей 25 Лесного кодекса Российской Федерации работ по использованию лесов (за исключением работ, указанных в пунктах 3, 4 и 7 части 1 статьи 25 Лесного кодекса Российской Федерации) и иных работ, в случае, если орган охраны объектов культурного наследия не имеет данных об отсутствии на указанных землях объектов культурного наследия, включенных в реестр, выявленных объектов культурного наследия либо объектов, обладающих признаками объекта культурного наследия;

- документация, за исключением научных отчетов о выполненных археологических полевых работах, содержащая результаты исследований, в соответствии с которыми определяется наличие или отсутствие объектов, обладающих признаками объекта культурного наследия, на земельных участках, подлежащих воздействию земляных, строительных, мелиоративных, хозяйственных работ, работ по использованию лесов и иных работ;
- документация или разделы документации, обосновывающие меры по обеспечению сохранности объекта культурного наследия, включенного в реестр, выявленного объекта культурного наследия либо объекта, обладающего признаками объекта культурного наследия, при проведении земляных, мелиоративных, хозяйственных работ, указанных в настоящей статье работ по использованию лесов и иных работ в границах территории объекта культурного наследия либо на земельном участке, непосредственно связанном с земельным участком в границах территории объекта культурного наследия;
- документы, обосновывающие включение объектов культурного наследия в реестр;
- документы, обосновывающие исключение объектов культурного наследия из реестра.

1. Ответственность эксперта

Эксперт несёт ответственность за несоблюдение принципов проведения историко-культурной экспертизы, установленных ст. 29 «Принципов проведения историко-культурной экспертизы» Федерального закона № 73-ФЗ от 25.06.2002 г. «Об объектах культурного наследия (памятниках истории и культуры) народов Российской Федерации» согласно действующему законодательству РФ (ст. 307 Уголовного Кодекса РФ).

2. Цели и объекты экспертизы

Цель экспертизы: определение наличия или отсутствия объектов культурного наследия, обладающих признаками объекта культурного наследия, на земельных участках, подлежащих воздействию хозяйственных работ по проекту «Реконструкция очистных

сооружений шахтных вод Центрального водоотлива АО «СУЭК-Кузбасс» «Шахта им. С.М.Кирова», расположенному в границах Ленинск-Кузнецкого муниципального района и Ленинск-Кузнецкого городского округа.

Задачи экспертизы: анализ архивных материалов и литературных источников; документирование известных объектов культурного наследия в районе размещения объекта экспертизы; изучение ранее проведенных камеральных и натурных исследований территории; картографических материалов, анализ ландшафтно-топографической ситуации на предмет возможной вероятности обнаружений объектов культурного наследия; выработка рекомендаций, составление акта экспертизы.

Объект экспертизы: документация, содержащая результаты исследований, в соответствии с которыми определяется наличие или отсутствие объектов, обладающих признаками объекта культурного наследия, на земельных участках, подлежащих воздействию хозяйственных работ по проекту «Реконструкция очистных сооружений шахтных вод Центрального водоотлива АО «СУЭК-Кузбасс» «Шахта им. С.М.Кирова», расположенному в границах Ленинск-Кузнецкого муниципального района и Ленинск-Кузнецкого городского округа.

Описание земельного участка

Земельный участок общей площадью 6,05 га, запрашиваемый для освоения, находится в долине р.Ини и лежит на обоих берегах, пересекая водоток. На правом берегу реки (на территории городского округа) участок имеет трапециевидную форму с полосой, отходящей на запад. Здесь он объединяет три технологических пруда-отстойника, расположенных в заболоченной пойме р. Ини. К северу от них по болоту отсыпана дорога. На левом берегу р. Ини земельный участок полосного типа проходит по заболоченной пойме, выходит на затопляемую пойменную террасу и тянется на протяжении 600 м вдоль существующей автодороги. Здесь ранее размещались производственные объекты шахты, от которых на поверхности фиксируются ямы, траншей с оплывшими бортами и задернованными отвалами. Для защиты автомобильной дороги от наводнений вдоль нее возведена насыпная дамба.

В ходе реализации проекта планируется строительство очистных сооружений и прокладка к ним ВЛ-6кВ (протяженностью 1370 м), в т.ч. и перемонтаж провода ВЛ-6кВ.

Административное положение

Российская Федерация, Кемеровская область, Ленинск-Кузнецкий муниципальный район и Ленинск-Кузнецкий городской округ, на территории земельных участков с кадастровыми номерами 42:26:0201003:4388, 42:06:0110005:91 и на части земельных участков в кадастровых кварталах 42:26:0201003 и 42:26:0110005.

Географическое положение: на западной окраине г. Ленинск-Кузнецкий.

Географические координаты в системе WGS-84: Географические координаты северной точки земельного участка 54°39'28.3"С, 86°07'18.2"В, южной точки - 54°39'0.9"С, 86°07'41.0"В. Координаты углов поворотов границ приведены в Приложении.

Ландшафтно-топографическая характеристика участка.

Земельный участок расположен в пределах Кузнецкой котловины на правом террасированном и левом берега р.Иня. Он приурочен к пойме и левобережному склону реки Иня. Рельеф естественный на левобережном склоне и нарушен на участке поймы реки Иня. Абсолютные отметки поверхности изменяются от +169,0 до +178,0 м

3. Перечень документов, представленных заявителем:

3.1. Письмо от 28.05.2018 № 02/692Комитета по охране объектов культурного наследия Кемеровской области.

3.2. Отчетная документация, содержащая результаты исследований, в соответствии с которыми определяется наличие или отсутствие объектов, обладающих признаками объекта культурного наследия, на земельных участках, подлежащих воздействию земляных и строительных работ, для разработки проектной документации «Реконструкция

очистных сооружений шахтных вод Центрального водоотлива АО «СУЭК-Кузбасс» «Шахта им. С.М.Кирова» (Ленинск-Кузнецкий муниципальный район и Ленинск-Кузнецкий городской округ Кемеровской области), выполненный ООО НПО «АрхеоПолис» по Открытому листу от 03.08.2018 г. № 1579 на имя С. В. Баштанника (далее, Отчет).

3.3. Картографические материалы на землю, планирующуюся для использования под проектирование и строительство объекта: «Реконструкция очистных сооружений шахтных вод Центрального водоотлива АО «СУЭК-Кузбасс» «Шахта им. С.М.Кирова», расположенному в границах Ленинск-Кузнецкого муниципального района и Ленинск-Кузнецкого городского округа.

3.4. Данные об инженерно-геологических изысканиях на земельном участке.

4. Сведения об обстоятельствах, повлиявших на процесс проведения и результаты экспертизы:

Обстоятельства, повлиявшие на процесс проведения и результаты экспертизы, отсутствуют.

5. Сведения о проведенных исследованиях с указанием примененных методов, объема и характера выполненных работ и их результатов:

При подготовке настоящего заключения изучена и проанализирована в полном объеме документация, предоставленная заказчиком. Для экспертизы привлечены данные картографических материалов, материалы современных и исторических фотографий места размещения земельного участка, архивные и литературные источники, материалы полевых и историко-архивных исследований прошлых лет, дополняющие информацию о земельном участке с точки зрения обнаружения объектов культурного наследия и объектов, обладающих признаками объектов культурного наследия.

Сбор информации об объектах культурного наследия проводился в архивах Кемеровского государственного университета Лаборатории археологии и этнографии Института археологии СО РАН (далее, КемГУ), Музея Археологии этнографии и экологии Южной Сибири КемГУ, МУК «Историко-архитектурный музей-заповедник «Кузнецкая крепость», Федерального исследовательского центра угля и углехимии СО РАН (далее, ФИЦ УУХ), Института археологии Российской академии наук, г. Москва (далее – ИА РАН), сайта Комитета по охране объектов культурного наследия Кемеровской области (далее – Комитет).

Проведены: сбор архивных и современных данных, изучение и анализ результатов археологического обследования, изучение данных геологических и экологических изысканий, сбор сведений и анализ истории освоения территории, координирование углов поворота границ земельного участка и земляных выработок. В результате проделанной работы свидетельств обнаружения объектов археологии, этноархеологии, этнографии, истории и культуры не зафиксировано.

Имеющийся и привлеченный материал достаточен для подготовки заключения государственной историко-культурной экспертизы.

6. Факты и сведения, выявленные и установленные в результате проведенных исследований

На земельном участке, отводимом под строительство объекта «Реконструкция очистных сооружений шахтных вод Центрального водоотлива АО «СУЭК-Кузбасс» «Шахта им. С.М.Кирова», расположенному в границах Ленинск-Кузнецкого муниципального района и Ленинск-Кузнецкого городского округа объектов культурного наследия, включенных в реестр нет. Информацией об отсутствии выявленных объектов культурного наследия и объектов, обладающих признаками объектов культурного

наследия, государственный орган по охране объектов культурного наследия не располагает [Письмо от 28.05.2018 № 02/692 Комитета].

Вероятность обнаружения объектов, обладающих признаками объекта культурного наследия, исходит из степени историко-культурной изученности района размещения земельного участка и условий дислокации объектов культурного наследия, известных в районе. Факты и сведения собраны по литературным и архивным источникам.

Археологическое изучение Ленинск-Кузнецкого района началось более ста лет назад. Первые находки древностей на территории района были сделаны в конце XIX в. Известно, что большая коллекция предметов, найденная на берегу р. Ини у с. Егозово, была передана в музей истории при Томском университете. Среди них были две дисковидные бляхи и двенадцать человекоподобных фигурок из светло-серого сплава [Кулемзин, 1985].

Первые эпизодические исследования в районе начались с 1920-х гг. В 1927 г. во время строительства железной дороги состоялась экспедиция под руководством геолога А. Кузнецовой, которая проводила поиск археологических памятников в среднем течении р. Ини. Тогда были открыты два поселения и несколько курганных групп раннего средневековья. Около сел Новокамышанского и Комыслы ею же в 1928 – 1929 гг. было раскопано два кургана Сапоговского могильника. В них были найдены одиночные захоронения с конями. Из инвентаря в погребениях находились железные наконечники стрел, меч, ножи, стремена, бронзовые и костяные подпружные пряжки, остатки берестяного колчана [Кулемзин, 1985].

Дальнейшие археологические исследования в Ленинск-Кузнецком районе возобновились после Великой Отечественной войны. В 1954 – 1956 гг. сотрудник Новокузнецкого краеведческого музея У.Э. Эрдниев произвел обследование значительных территорий в долине р. Ини. Здесь им были открыты археологические памятники средневековья: Драченинские курганы, курганный могильник Егозово I, Курганный могильник Красное 1 [Эрдниев, 1958]. В 1958 г. бассейн р. Ини был частично обследован А.И. Мартыновым. В результате проведенных работ им были выявлены такие памятники, как Рязановские курганы, Шабановские курганы, Мусохрановские курганы, Тороповские курганы, Курганная группа Мусохраново-1 и Курганный могильник Соколовка I [Кулемзин, Бородкин, 1989]. Также А.И. Мартыновым было составлено описание Сапоговского могильника, два кургана которого были раскопаны А. Кузнецовой в 1928 – 1929 гг. В конце 1960-х археологическую разведку по р. Ине и ее притокам провли В.В. Бобров и Ю.М. Бородкин. Ими были выявлены поселения Худяшово и Павловка [Бородкин, Бобров, 1978].

Во второй половине 1980-х гг. в Кузнецкой котловине начались полномасштабные археологические исследования, продолжающиеся до настоящего времени. Организовываются разведки и стационарные раскопки. Так, в 1986 г. проводились работы по исследованию трех курганов Сапоговского могильника [Рабинович, 1987], остальные восемнадцать курганов были раскопаны в 1988 г. [Илюшин, 1988]. В курганах зафиксировано от одной до пяти неглубоких могил. На могильнике раскопами выявлено могил овально-вытянутой формы. Погребения совершены по обряду кремации. В некоторых могилах останки лошади. Сопровождающий инвентарь: сосуды круглодонные орнаментированные целые и во фрагментах. Бронзовые изделия представлены пряжками, бляшками различных форм, бубенчиками, бляшками с золотым напылением, наконечниками ремней и т.д. Найдены деревянные и костяные наконечники стрел и украшения. Предметы из железа представлены оружием дальнего и ближнего боя, а также конской упряжью, наконечниками стрел, топорами, копьями, фрагментами палашей и ножей, стременами, удилами с псалиями и др.

В последующие годы в районе работает Кузнецкая комплексная археолого-этнографическая экспедиция под руководством А.М. Илюшина. Открыто более 50 памятников археологии, часть из которых исследовалась и исследуется в наши дни

раскопками. Большая часть материалов опубликована [Илюшин, 1998, 1998 а; Илюшин, Калиничева, Красильников, Ткаченко, Хорошевский, 1999; Илюшин, Ковалевский, 2012; Илюшин, Сулейменов, 1993; Илюшин, Сулейменов, Гузь, Стародубцев, 1992 и др.].

В археологическое изучение Ленинск-Кузнецкого района значительный вклад внес Ю.В. Ширин, который на территории района в 2000-е гг. открыл 23 археологических объекта [Ширин, 2017].

К настоящему времени в Ленинск-Кузнецком районе известны сведения о сотне археологических памятников и местонахождений. Большинство из них содержат материалы бронзового века и Средневековья. Находки каменного века, периода ранней бронзы и раннего железного века – единичны. Размещение археологических памятников Ленинск-Кузнецкого района свидетельствует, что поселенческие комплексы известны в долине р. Касьмы и по берегам р. Ини. На широких водораздельных пространствах отмечается значительное количество курганных могильников.

Ближайшие к испрашиваемому для освоения земельному участку известны несколько объектов археологии.

Курганная группа Егозово-3. Объект культурного наследия федерального значения. Включен в единый государственный реестр объектов культурного наследия (памятников истории и культуры) народов Российской Федерации Постановлением Коллегии Администрации Кемеровской области от 20.12.2007 № 358. Приказом Минкультуры России 06.11.2015 № 14413-р ему присвоен регистрационный номер 421540230630006. Курганная группа Егозово-3 расположена на 2-м км автомагистрали г. Ленинск-Кузнецкий – пгт. Промышленная на противоположной стороне от АЗС. Открыта А. М. Илюшиным. Группа состоит из двух курганных насыпей. Предварительная датировка (по морфологическим признакам) – эпоха развитого Средневековья. ОАН расположен в 2,2 км к северо-западу от осваиваемого земельного участка.

Одиночный курган Солнечный-3. Объект культурного наследия федерального значения. Включен в единый государственный реестр объектов культурного наследия (памятников истории и культуры) народов Российской Федерации Постановлением Коллегии Администрации Кемеровской области от 20.12.2007 № 358. Приказом Минкультуры России от 06.11.2015 № 13885-р ему присвоен регистрационный номер 421540231290006. Курган выявлен А.М. Илюшиным. Он расположен на склоне гривы правого берега р. Камышенка, на водоразделе р. Камышенка и р. Иня, на северной окраине фермы № 4 пос. Солнечный. В настоящий момент площадь могильника используется под пастбища. Предварительная датировка (по морфологическим признакам) – эпоха развитого Средневековья. Памятник расположен в 2,7 км к юго-западу от осваиваемого земельного участка.

Таким образом, земельный участок для реализации проекта «Реконструкция очистных сооружений шахтных вод Центрального водоотлива АО «СУЭК-Кузбасс» «Шахта им. С.М. Кирова» расположен на значительном удалении от известных объектов археологического наследия. Ближайшие объекты культурного наследия – Курганная группа Егозово-3 и Одиночный курган Солнечный-3 -, находится соответственно в 2,2 км северо-западнее и 2,7 км юго-западнее земельного участка, запрашиваемого для освоения.

Геологическое строение площадки очистных сооружений центрального водоотлива было установлено специалистами ОАО «Кузбассгипрошахт» до глубины 12,0-17,0 м. Разрез представлен (сверху-вниз): техногенным насыпным грунтом, аллювиальными отложениями и элювиальными отложениями.

Современные – верхнечетвертичные техногенные отложения (tQ-IV) – дресва коренных пород (по гранулометрическому составу песок гравелистый), суглинок, намывной грунт. Распространен повсеместно на участке изыскательских работ, залегает в интервале глубин 0,0-8,2. Вскрытая скважинами мощность 3,2-8,2 м.

Современные – верхнечетвертичные аллювиальные отложения (aQIII-IV) представлены глиной от твердой до тугопластичной консистенции, суглинком мягко и

текупластичной консистенции, супесью текучей консистенции и песком гравелистым. Получили повсеместное распространение, подстилают современные техногенные грунты, залегают в интервале глубин от 3,2 до 13,7 м. Вскрытая скважинами мощность грунтов 3,6-10,1 м.

Среднечетвертичные - нижнечетвертичные элювиальные отложения (eQII-III) представлен аргиллитами и алевролитами, сильновыветрелыми, пониженной прочности. Распространен грунт повсеместно, подстилает вышезалегающие грунты, в интервале глубин от 9,3 до 15,0 м. Вскрытая скважинами мощность составляет 1,0-2,7 м. Условия залегания и распространения, выделенных в разрезах разновидностей грунтов приведены в Графическом приложении 3.

В геоморфологическом отношении участок трассы ВЛ от ПК0+00 до ПК7+20 приурочена к левобережному склону реки Иня, далее участок проектируемой трасы от ПК7+20-ПК13+17 приурочен к пойме реки Иня. Рельеф естественный на участке трассы от ПК0+00 до ПК8+49, нарушен на участке трассы от ПК8+49 до ПК13+17. Абсолютные отметки поверхности изменяются от +168,0 до +273,0 м

По результатам проведенных инженерно-геологических работ разрез участка изысканий изучен на глубину 5,0-12,0 м и представлен (сверху-вниз): техногенными насыпными грунтами, делювиальными отложениями, аллювиальными отложениями, элювиальным грунтом.

Современные – верхнечетвертичные техногенные насыпные отложения (tQ-IV). Представлен дресвой коренных пород (по гранулометрическому составу песком гравелистым), суглинком текучей консистенции. Распространены техногенные грунты на участке трассы от ПК0+00 до ПК7+20, залегают с поверхности в интервале глубин 0,0-5,4 м. Вскрытая скважинами мощность 2,8-5,4 м.

Современные – верхнечетвертичные делювиальные отложения (dQIII-IV). Представлены суглинком и глиной от тугопластичной до мягкопластичной консистенции. Распространены грунты повсеместно, залегают под почвенно-растительным грунтом, в интервале глубин от 0,3-5,0 м. Мощность грунтов 3,8-4,7 м.

Современные – верхнечетвертичные аллювиальные отложения (aQIII-IV). Представлены суглинком мягко и текупластичной консистенции, супесью текучей консистенции и песком гравелистым. Получили повсеместное распространение, подстилают современные техногенные и делювиальные грунты, залегают в интервале глубин от 2,8-12,0. Вскрытая скважинами мощность грунтов 0,2-6,4 м.

Среднечетвертичные - нижнечетвертичные элювиальные отложения (eQII-III). Представлен аргиллитами и алевролитами, сильновыветрелыми, пониженной прочности. Подстилает вышезалегающие грунты, залегают в интервале глубин от 9,7 до 11,0 м. Вскрытая скважинами мощность грунтов 2,3 м.

Условия залегания и распространения, выделенных в разрезах разновидностей грунтов приведены в Графическом приложении 3.

В выводах по инженерно-геологическим изысканиям отмечено, что на земельном участке во время весеннего снеготаяния и обильных ливневых дождей в многолетнем разрезе возможно повышение уровней грунтовых вод на 0,5-1,0 м от зафиксированного на участке поймы реки Иня. В логах (левобережный склон реки Иня) возможно формирование временных водотоков на глубине 2,0 м.

Участок В Л 6 к В (ПК0-ПК1) приурочен к левобережному склону реки Иня, осложненному логом, по времени развития процесса подтопления относится к району I-А, т.е. участок, сезонно (ежегодно) подтапливаемый.

Участок трассы ВЛ 6 кВ (ПК1+00-ПК7+20) приурочен к левобережному склону реки Иня по времени развития процесса подтопления относятся к району II-А2, т.е. участок потенциально подтопляемый в результате экстремальных природных ситуаций.

Участок площадки очистных сооружений, участок трассы ВЛ 6 кВ (ПК7+20-ПК13+17) по времени развития процесса подтопления относятся к району I-А-1, т.е. участки, постоянно подтопленные.

Почвенные условия района также изучены специалистами ОАО «Кузбассгипрошахт». Установлено, что почвенный покров района представлен черноземами выщелоченными, обыкновенными, оподзоленными.

В соответствии с почвенной картой, проектируемые объекты располагаются на нарушенных и ненарушенных земельных участках, ненарушенный почвенный покров представлен черноземом обыкновенным солонцеватым среднемощным среднегумусным тяжелосуглинистым.

Ниже приводятся описание морфогенетического строения профиля, наиболее распространенного на участках под проектируемые объекты типа почвы (Графическое приложение 4):

- тип чернозем обыкновенный солонцеватый среднемощный среднегумусный тяжелосуглинистый, разрез №6, заложен на склоне увала, под разнотравно-злаковой растительностью:

А1 0-30 см. Свежий, темно-серый, почти черный, тяжелосуглинистый, мелкокомковатый, слабо уплотнен, корни растений, переход в следующий горизонт постепенный по структуре.

АВк 30-50 см. Свежий, темно-серый с бурым оттенком, тяжелосуглинистый, непрочно-призмовидный, карбонаты кальция в виде пропитки, вскипание от соляной кислоты, плотный, корни растений, переход заметный по цвету.

В1к 50-77 см. Свежий, палево-бурый с потеками гумуса, ореховато-призмовидной структуры, плотный, карбонаты кальция в виде псевдомицелия и пропитки, бурно вскипает от HCl, тяжелосуглинистый, переход в следующий горизонт ясный по структуре.

В2к 77-160 см. Свежий, палевый, тяжелосуглинистый, бурно вскипает от HCl, карбонаты кальция в виде пропитки, псевдомицелия, глыбисто-призмовидный, плотный.

Техногенные нарушенные земли представлены урбаноземами, а именно: естественный почвенный покров на земельных участках площадки очистных сооружений уничтожен или претерпел кардинальные изменения, в связи с тем, что при строительстве объектов площадки снимался верхний слой почвы для выравнивания поверхности, либо, наоборот, проводилась отсыпка нескольких слоев грунта. Поэтому основной фон участков представлен антропогенными преобразованными почвами (урбаноземами), перекрытыми асфальтом, бетоном, фундаментами зданий, т.е. "запечатанные" урбаноземы.

В верхних слоях скелетный материал представлен строительным мусором (галька, кирпичная крошка и т.д.) в сочетании с фрагментами естественных почвенных горизонтов.

Приведенные данные показывают, что земельный участок, испрашиваемый для реализации проекта «Реконструкция очистных сооружений шахтных вод Центрального водоотлива АО «СУЭК-Кузбасс» «Шахта им. С.М.Кирова» малоперспективен для обнаружения объекта археологического наследия. К такому же выводу приходят составители Отчета.

Они отмечают крайне низкую вероятность обнаружения на участке памятника археологии, обосновывая свой вывод гидроморфностю ландшафта, его изменением техногенным воздействием. На правом берегу р.Иня в заболоченной пойме вырыты пруд-отстойники, ненарушенные участки – болото, а ландшафт левого берега также гидроморфный, ранее (до возведения дамбы), подвергавшийся систематическому затоплению.

Тем не менее, натурное археологическое обследование земельных участков, подлежащих воздействию хозяйственных работ по проекту «Реконструкция очистных сооружений шахтных вод Центрального водоотлива АО «СУЭК-Кузбасс» «Шахта им. С.М.Кирова», расположенному в границах Ленинск-Кузнецкого муниципального района и

Ленинск-Кузнецкого городского округа было проведено С. В. Баштанником в 2018 г. Работы проводились на всей территории земельного участка, на обоих берегах р.Иня. Осмотрены места техногенных изменений земной поверхности. На ненарушенных, на наиболее перспективных участках (с учетом ландшафтной специфики местности) было произведено 3 разведочных шурфа размерами 2×1 м. Шурфы выбирались до уровня материка, после чего делался контрольный прокоп на 20 – 30 см. Глубина раскрытий составляла 1,0, 0,5 и 0,8 м, что, по мнению исследователя, является достаточной для вывода об отсутствии объектов, представляющих интерес с точки зрения археологии.

В ходе проведенных работ археологического материала, признаков присутствия культурного слоя и других фактов присутствия объекта культурного наследия не зафиксировано.

По итогам натурного обследования делается вывод об отсутствии на земельном участке, отводимом по проекту «Реконструкция очистных сооружений шахтных вод Центрального водоотлива АО «СУЭК-Кузбасс» «Шахта им. С.М.Кирова», расположенному в границах Ленинск-Кузнецкого муниципального района и Ленинск-Кузнецкого городского округа, объектов культурного наследия и объектов, которые могут обладать признаками объекта культурного наследия.

Экспертом установлено:

- на земельных участках, подлежащих воздействию хозяйственных работ по проекту «Реконструкция очистных сооружений шахтных вод Центрального водоотлива АО «СУЭК-Кузбасс» «Шахта им. С.М.Кирова», расположенному в границах Ленинск-Кузнецкого муниципального района и Ленинск-Кузнецкого городского округа в ходе изучения документации, содержащей результаты исследований, присутствие объектов культурного наследия и объектов, обладающих признаками объекта культурного наследия, не отмечается.

- на примыкающих земельных участках археологический, этнографический, антропологический и другой материал, имеющий какую-либо историко-культурную ценность, также неизвестен.

7. Перечень документов и материалов, собранных и полученных при проведении экспертизы, а также использованной для нее специальной, технической и справочной литературы

1. Федеральный закон от 25.06.2002 г. № 73-ФЗ «Об объектах культурного наследия (памятниках истории и культуры) народов Российской Федерации.
2. Федеральный закон от 13.07.2015 г. № 233-ФЗ «О внесении изменений в Федеральный закон «Об общих принципах организации законодательных (представительных) и исполнительных органов государственной власти субъектов Российской Федерации» в отдельные законодательные акты Российской Федерации и признании утратившими силу отдельных положений законодательных актов Российской Федерации».
3. Закон Кемеровской области от 29 декабря 2015 года № 140-ОЗ «Об объектах культурного наследия (памятниках истории и культуры).
4. Постановление Правительства Российской Федерации от 12.09.2015 г. N 972 «Об утверждении Положения о зонах охраны объектов культурного наследия (памятников истории и культуры) народов Российской Федерации и о признании утратившими силу отдельных положений нормативных правовых актов Правительства Российской Федерации».
5. Постановление Правительства Российской Федерации от 15.07.2009 г. № 569 «Об утверждении Положения о государственной историко-культурной экспертизе» (с изменениями, внесенными Постановлением Правительства РФ от 27.04.2017 № 501).
6. Положение о порядке проведения археологических полевых работ (археологических раскопок и разведок) и составления научной отчетной документации,

утвержденное постановлением Бюро Отделения историко-филологических наук РАН от 20.06.2018 г. № 32.

7. «Земельный кодекс Российской Федерации» от 25.10.2001 № 136-ФЗ (ред. от 21.07.2014 г.).

8. Закон Кемеровской области от 27.12.2007 №209-ОЗ «О внесении изменений в некоторые законодательные акты Кемеровской области в связи с совершенствованием разграничения полномочий»;

9. Распоряжение Коллегии Администрации Кемеровской области от 30.03.2010 №1190-р «Об утверждении Концепции сохранения культурного наследия Кемеровской области»;

10. Постановление Коллегии Администрации Кемеровской области от 30.03.2010 №127 «Об утверждении Положения о департаменте культуры и национальной политики Кемеровской области; Письмо от 28.05.2018 № 02/692Комитета по охране объектов культурного наследия Кемеровской области.

11. С. В. Баштанник. Отчетная документация, содержащая результаты исследований, в соответствии с которыми определяется наличие или отсутствие объектов, обладающих признаками объекта культурного наследия, на земельных участках, подлежащих воздействию земляных и строительных работ, для разработки проектной документации «Реконструкция очистных сооружений шахтных вод Центрального водоотлива АО «СУЭК-Кузбасс» «Шахта им. С.М.Кирова» (Ленинск-Кузнецкий муниципальный район и Ленинск-Кузнецкий городской округ Кемеровской области). – 59 л.

12. Реконструкция очистных сооружений шахтных вод Цеентрального водоотлива АО «СУЭК-КУЗБАСС» «Шахта им. С.М.Кирова». Технический отчет о производстве инженерно-геологических изысканий. Часть 1. Инженерно-геологические работы. Шифр: 3935П(3)-ИГ1.1.

13. Реконструкция очистных сооружений шахтных вод Цеентрального водоотлива АО «СУЭК-КУЗБАСС» «Шахта им. С.М.Кирова». Технический отчет о производстве инженерно-геологических изысканий. Часть 2. Инженерно-геофизические изыскания. Шифр: 3935П(3)-ИГ2.1.

14. Реконструкция очистных сооружений шахтных вод Цеентрального водоотлива АО «СУЭК-КУЗБАСС» «Шахта им. С.М.Кирова». Технический отчет о производстве инженерно-экологических изысканий. Шифр: 3935П(3)-ИЭИ1.

15. Бобров В.В. АМР и общие проблемы западносибирской археологии (на примере Танайского археологического микрорайона) // Археологические микрорайоны Западной Сибири. Омск, 1994. С. 17-19.

16. Бородкин Ю.М., Бобров В.В. Разведка в бассейне р. Ини // АО 1977 года. М.,1978. С. 212.

17. Васютин А.С., Васютин С.А., Онищенко С.С. Калтышинский археологический микрорайон в конце VIII – первой половине XI вв. н. э.: природа и культура (степное Присалаирье). Кемерово, 2012. 212 с.

18. Зах В.А. Эпоха бронзы Присалаирья (по материалам Изылинского археологического микрорайона). – Новосибирск: Наука, 1997. – 132 с.

19. Илюшин А.М. Миграции в эпоху средневековья как фактор формирования аборигенных этносов Кузнецкой котловины // Сибирь в панораме тысячелетий (материалы международного симпозиума). Новосибирск. 1998. С. 222-226.

20. Илюшин А.М. Отчет о результатах раскопок на могильниках Сапогово в Ленинск-Кузнецком районе Кемеровской области и Сары-Коба I-III, Пазырык в Улаганском районе Горно-Алтайской автономной области в 1988 году // Научный архив КМАЭЭ. № 755. 1989.

21. Илюшин А.М. Средневековые поминально-погребальные комплексы в Касьминском археологическом микрорайоне // Археологические микрорайоны Западной Сибири. Омск, 1998 а. С. 23-28.

22. Илюшин А.М., Калиничева Н.И., Красильников Л.И., Ткаченко К.И., Хорошевский С.Н. 60 лет Ленинск-Кузнецкому району. Очерки истории. Кемерово, 1999. С. 5-28.

23. Илюшин А.М., Ковалевский С.А. Комплекс археологических поселений в долине реки Касьмы. Кемерово, 2012. С. 103-105.

24. Илюшин А.М., Сулейменов М.Г. Курган-кладбище Сапогово II – новый тип погребальных памятников эпохи средневековья в Кузнецкой котловине // Современные проблемы исторического краеведения (к 375-летию основания Кузнецка и 50-летию образования Кемеровской области). Кемерово, 1993. С. 16-18.

25. Илюшин А.М., Сулейменов М.Г., Гузь В.В., Стародубцев А.Г. Могильник Сапогово – памятник древнетюркской эпохи в Кузнецкой котловине. Новосибирск, 1992. – 128 с.

26. Кулемзин А.М. История изучения археологических памятников в Кемеровской области // Археология Южной Сибири. Кемерово, 1985. С. 107-115.

27. Кулемзин А.М., Бородкин Ю.М. Археологические памятники Кемеровской области: Материалы к Своду памятников истории и культуры СССР. – Вып. 1. – Кемерово, 1989. – 158 с.

28. Куминова А.В. Растительность Кемеровской области. Ботанико-географическое районирование. Новосибирск, 1949. 167 с.

29. Рабинович Е.М. Отчет о раскопках у д. Сапогово Ленинск-Кузнецкого района Кемеровской области в 1986 году // Научный архив КМАЭЭ. № 740. 1987.

30. Ширин Ю.В. Материалы археологических разведок в бассейне р. Ини // Из кузнецкой старины. Новокузнецк, 2017. Вып. 7. С. 4-42.

31. Ширин Ю.В. Материалы археологических разведок на р. Томи // Из кузнецкой старины. – Новокузнецк: ООО «Лотус-Пресс», 2015. – Вып. 6. – С. 4 – 75.

32. Ширин Ю.В. Разведочные работы на месте строительства и на земельном отводе Усинского ГОКа (Междуреченский городской округ Кемеровской области) в 2010 г. – Новокузнецк, 2010. – 71 с. // Архив лаборатории археологии ФИЦ УУХ СО РАН.

33. Ширин Ю.В. Разведочные работы на месте строительства и на земельном отводе технологических дорог Усинского ГОКа (Междуреченский городской округ Кемеровской области) в 2010 г. – Новокузнецк, 2010 а. – 58 с. // Архив лаборатории археологии ФИЦ УУХ СО РАН.

34. Ширин Ю.В. Разведочные работы по выявлению объектов историко-культурного наследия на земельных участках, отведенных для разработки проектной документации «Строительство II очереди шахты «Ольжерасская-Новая» ОАО «Южный Кузбасс» – Новокузнецк, 2012. – 31 с. // Архив лаборатории археологии ФИЦ УУХ СО РАН.

35. Эрдниев У.Э. Археологические находки в Кузбассе. СА. 1958. № 2

36. Перечень объектов культурного наследия и выявленных объектов культурного наследия с сайта Комитета по государственной охране объектов культурного наследия Кемеровской области. Адрес сайта: http://okn-kuzbass.ru/

8. Обоснование выводов экспертизы:

Рассмотренная, в результате государственной историко-культурной экспертизы, документация и привлеченные источники содержат полноценные сведения об испрашиваемом земельном участке и исчерпывающую информацию об объектах культурного наследия на рассматриваемой территории, соответствующую требованиям Федерального закона от 25.06.2002 г. № 73-ФЗ «Об объектах культурного наследия (памятниках истории и культуры) народов Российской Федерации» (в ред. от 29.07.2017 г.), необходимую для определения наличия или отсутствия объектов культурного наследия, включенных в реестр, выявленных объектов культурного наследия либо объектов, обладающих признаками объекта культурного наследия, и согласования земляных, строительных, мелиоративных, хозяйственных и иных работ.

Эксперт П. В. Мандрыка «16» октября 2018 г.

В результате анализа письменных и архивных источников, документации с результатами натурного археологического обследования и данных геологических исследований, проведенных в районе размещения и на земельном участке, отводимом по объекту: «Реконструкция очистных сооружений шахтных вод Центрального водоотлива АО «СУЭК-Кузбасс» «Шахта им. С.М.Кирова», расположенному в границах Ленинск-Кузнецкого муниципального района и Ленинск-Кузнецкого городского округа, не было получено сведений об объектах культурного наследия и объектах, обладающих признаками объектов культурного наследия.

Проведение дополнительных исследований по территории земельного участка, отводимого по проекту «Реконструкция очистных сооружений шахтных вод Центрального водоотлива АО «СУЭК-Кузбасс» «Шахта им. С.М.Кирова», расположенному в границах Ленинск-Кузнецкого муниципального района и Ленинск-Кузнецкого городского округа, не требуется.

9. Вывод экспертизы:

Рассмотрев представленную на экспертизу документацию, а также учитывая факты и сведения, полученные в ходе проведения экспертизы, заключаю, что на земельных участках, подлежащих воздействию хозяйственных работ по проекту «Реконструкция очистных сооружений шахтных вод Центрального водоотлива АО «СУЭК-Кузбасс» «Шахта им. С.М.Кирова», расположенному в границах Ленинск-Кузнецкого муниципального района и Ленинск-Кузнецкого городского округа - выявленные объекты культурного наследия и объекты культурного наследия, обладающие признаками объекта культурного наследия, отсутствуют (**положительное заключение**).

Если сплошными земляными вскрытиями или другими работами в процессе строительства и эксплуатации объекта на обозначенном земельном участке будут выявлены свидетельства объекта культурного наследия, то эти работы необходимо приостановить и сообщить о выявленном в государственный орган охраны объектов культурного наследия.

10. Список текстовых и графических приложений:

Текстовое приложение 1. Копия письма заявки на проведение государственной историко-культурной экспертизы П. В. Мандрыке.

Текстовое приложение 2. Письмо от 28.05.2018 № 02/692Комитета по охране объектов культурного наследия Кемеровской области.

Графическое приложение 1. Топографическая карта-схема земельного участка и его частей.

Графическое приложение 2. Земельный участок на фрагменте археологической карты района.

Графическое приложение 3. Геологические разрезы площадки очистных сооружений центрального водоотлива и участка трассы ВЛ 6 кВ.

Графическое приложение 4. Почвенный профиль на участке проектируемого объекта.

Графическое приложение 5. Космоснимок земельного участка с местами размещения археологических вскрытий и пунктов осмотра местности (рисунок из Отчета).

Графическое приложение 6. Земельный участок на кадастровой карте.

Табличное приложение 1. Координаты поворотных точек границ земельного участка, испрашиваемого по проекту «Реконструкция очистных сооружений шахтных вод Центрального водоотлива АО «СУЭК-Кузбасс» «Шахта им. С.М.Кирова», расположенному в границах Ленинск-Кузнецкого муниципального района и Ленинск-Кузнецкого городского округа.

Эксперт П. В. Мандрыка «16» октября 2018 г.

Дополнительное приложение. Баштанник С. В. Отчетная документация, содержащая результаты исследований, в соответствии с которыми определяется наличие или отсутствие объектов, обладающих признаками объекта культурного наследия, на земельных участках, подлежащих воздействию земляных и строительных работ, для разработки проектной документации «Реконструкция очистных сооружений шахтных вод Центрального водоотлива АО «СУЭК-Кузбасс» «Шахта им. С.М.Кирова» (Ленинск-Кузнецкий муниципальный район и Ленинск-Кузнецкий городской округ Кемеровской области).

Аттестованный эксперт по проведению государственной историко-культурной экспертизы П. В. Мандрыка

16.10.2018 г.

МАНДРЫКА ПАВЕЛ ВЛАДИМИРОВИЧ

Подписано цифровой подписью: МАНДРЫКА ПАВЕЛ ВЛАДИМИРОВИЧ
Дата: 2018.10.16 09:08:25 +07'00'

Открытое акционерное общество
«Кузбасский головной институт по проектированию
угледобывающих и углеперерабатывающих предприятий»

ОАО «КУЗБАССГИПРОШАХТ»

Система менеджмента ISO 9001:2015

650000, г. Кемерово
ул. Н. Островского, 34
E-mail: KGSH@KGSH.ru
www.KGSH.ru
приёмная ☎(3842) 58-56-56
канцелярия ☎(3842) 58-42-78
(3842) 58-01-30

Аттестованному эксперту по
проведению государственной
историко-культурной экспертизы
П. В. Мандрыке
E-mail: pmandryka@yandex.ru

«20» августа 2018 г. № 31-508/1735

на № _____ от « » _____ 20 г.

Уважаемый Павел Владимирович!

В настоящее время ОАО "Кузбассгипрошахт" выполнило проектно-изыскательские работы по объекту "Реконструкция очистных сооружений шахтных вод Центрального водоотлива АО "СУЭК - Кузбасс" "Шахта им. С.М. Кирова", расположенному в границах Ленинск-Кузнецкого муниципального района и Ленинск-Кузнецкого городского округа. Прошу Вас провести государственную историко-культурную экспертизу документации. Проект договора на выполнение экспертизы просим направить на адрес электронной почты - Antipin.PO@kgsh.ru.

Приложения:

1. Письмо Комитета по охране объектов культурного наследия Кемеровской области от 28.05.2018 №02/692;

2. Отчетная документация, содержащая результаты исследований, в соответствии с которыми определяется наличие или отсутствие объектов, обладающих признаками объекта культурного наследия, на земельных участках, подлежащих воздействию земляных и строительных работ для разработки проектной документации.

Генеральный директор **В.Н. Каталицкий**

Алексеенко А.С.
(3842) 58-51-82, Alekseenko.AS@kgsh.ru

Антипин П.О.
(3842) 58-05-75, Antipin.PO@kgsh.ru

Текстовое приложение 2.

КОМИТЕТ ПО ОХРАНЕ ОБЪЕКТОВ КУЛЬТУРНОГО НАСЛЕДИЯ КЕМЕРОВСКОЙ ОБЛАСТИ

Советский пр., д.60, г. Кемерово, 650064
Тел. 8(3842)36-69-47, факс 8(3842)36-69-47
http://okn-kuzbass.ru ; e-mail: okn-kuzbass@ako.ru

ОКПО 03812632 ОГРН 1164205071326
ИНН/КПП 4205331804/420501001

28.05.2018 № 02/692

На № 34-331/1111 от 23.05.2018

Генеральному директору
ОАО «Кузбассгипрошахт»

В.Н. Каталицкому

Уважаемый Виктор Николаевич!

В ответ на Ваше письмо о наличии (отсутствии) объектов культурного наследия сообщаем следующее.

После рассмотрения представленных картографических материалов установлено, что на участке реализации проектных решений по титулу: «Реконструкция очистных сооружений шахтных вод Центрального водоотлива АО «СУЭК-Кузбасс» «Шахта им. С.М. Кирова» отсутствуют объекты культурного наследия, включенные в Единый государственный реестр объектов культурного наследия (памятников истории и культуры) народов Российской Федерации.

Испрашиваемые земельные участки расположены вне зон охраны объектов культурного наследия и вне защитных зон объектов культурного наследия.

Сведениями об отсутствии на испрашиваемых участках выявленных объектов культурного наследия либо объектов, обладающих признаками объекта культурного наследия (в т.ч. археологического), комитет не располагает.

Учитывая изложенное, заказчик работ в соответствии со статьями 28, 30, 31, 32, 36, 45.1 Федерального закона 25.06.2002 №73-ФЗ «Об объектах культурного наследия (памятниках истории и культуры) народов Российской Федерации» (далее – Федеральный закон) обязан:

- обеспечить проведение и финансирование историко-культурной экспертизы земельного участка, подлежащего воздействию земляных, строительных, хозяйственных и иных работ, путем археологической разведки, в порядке, установленном статьей 45.1 Федерального закона;

- представить в комитет документацию, подготовленную на основе полевых археологических работ, содержащую результаты исследований, в соответствии с которыми определяется наличие или отсутствие объектов,

обладающих признаками объекта культурного наследия на земельном участке, подлежащем воздействию земляных, строительных, хозяйственных и иных работ, а также заключение государственной историко-культурной экспертизы указанной документации (либо земельного участка).

В случае обнаружения в границах земельного участка, подлежащего воздействию земляных, строительных, хозяйственных и иных работ объектов, обладающих признаками объекта археологического наследия, и после принятия комитетом решения о включении данного объекта в перечень выявленных объектов культурного наследия:

- разработать в составе проектной документации раздел об обеспечении сохранности выявленного объекта культурного наследия или о проведении спасательных археологических полевых работ или проект обеспечения сохранности выявленного объекта культурного наследия либо план проведения спасательных археологических полевых работ, включающих оценку воздействия проводимых работ на указанный объект культурного наследия (далее – документация или раздел документации, обосновывающей меры по обеспечению сохранности выявленного объекта культурного (археологического) наследия);
- получить по документации или разделу документации, обосновывающей меры по обеспечению сохранности выявленного объекта культурного наследия заключение государственной историко-культурной экспертизы и представить его совместно с указанной документацией в комитет на согласование;
- обеспечить реализацию согласованной комитетом документации, обосновывающей меры по обеспечению сохранности выявленного объекта культурного (археологического) наследия.

Также сообщаем, что район проведения работ является перспективным для обнаружения объектов археологического наследия.

С уважением,
председатель комитета Ю.Ю. Гизей

Исп.: Соколов П.Г.
тел: 8-(384-2)-36-69-47

Графическое приложение 1.

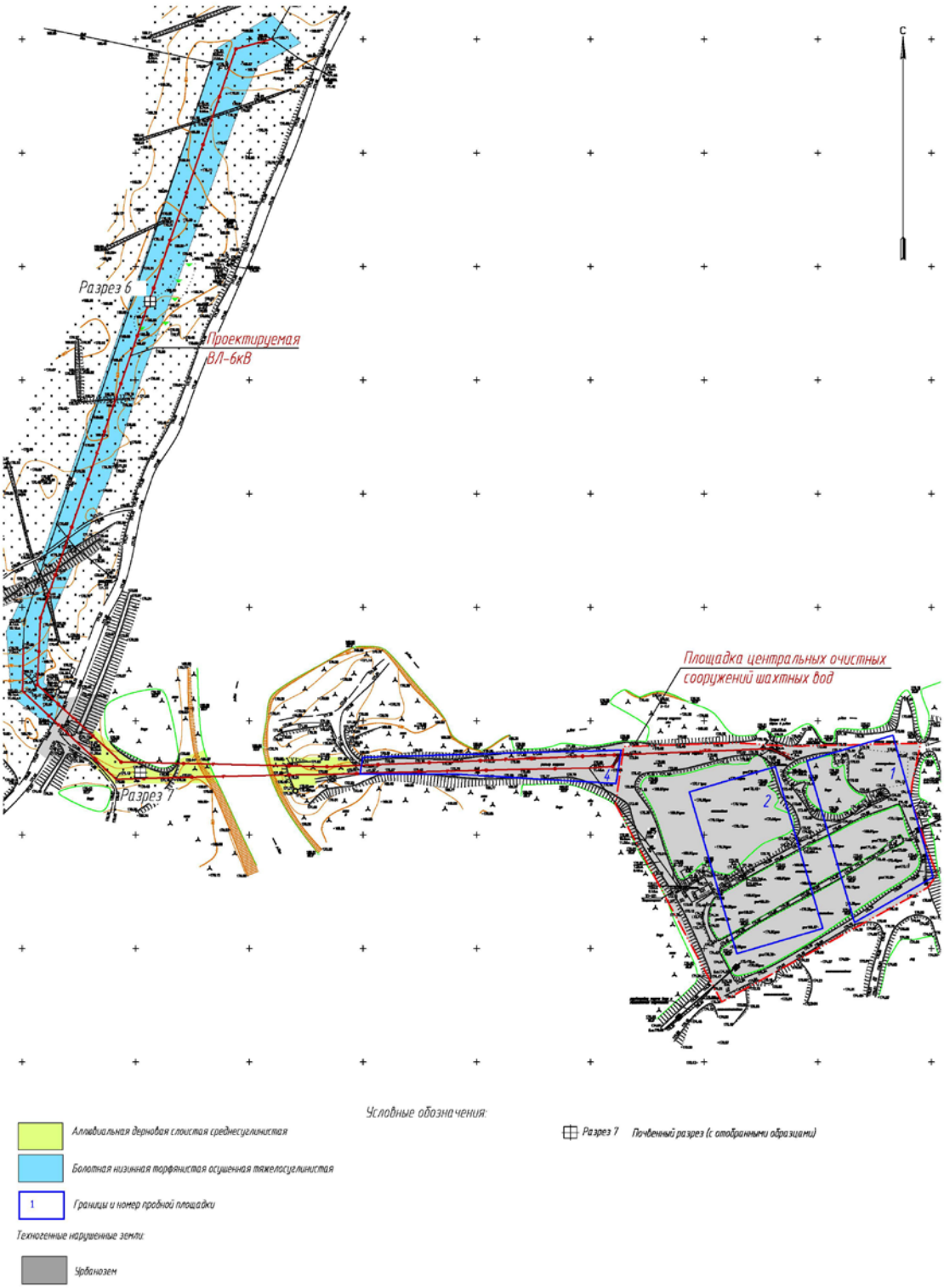

Рисунок 3.1-1 -Почвенная карта участков проектируемых объектов. Масштаб 1:2000.

45

Графическое приложение 2.
Земельный участок на фрагменте археологической карты района.

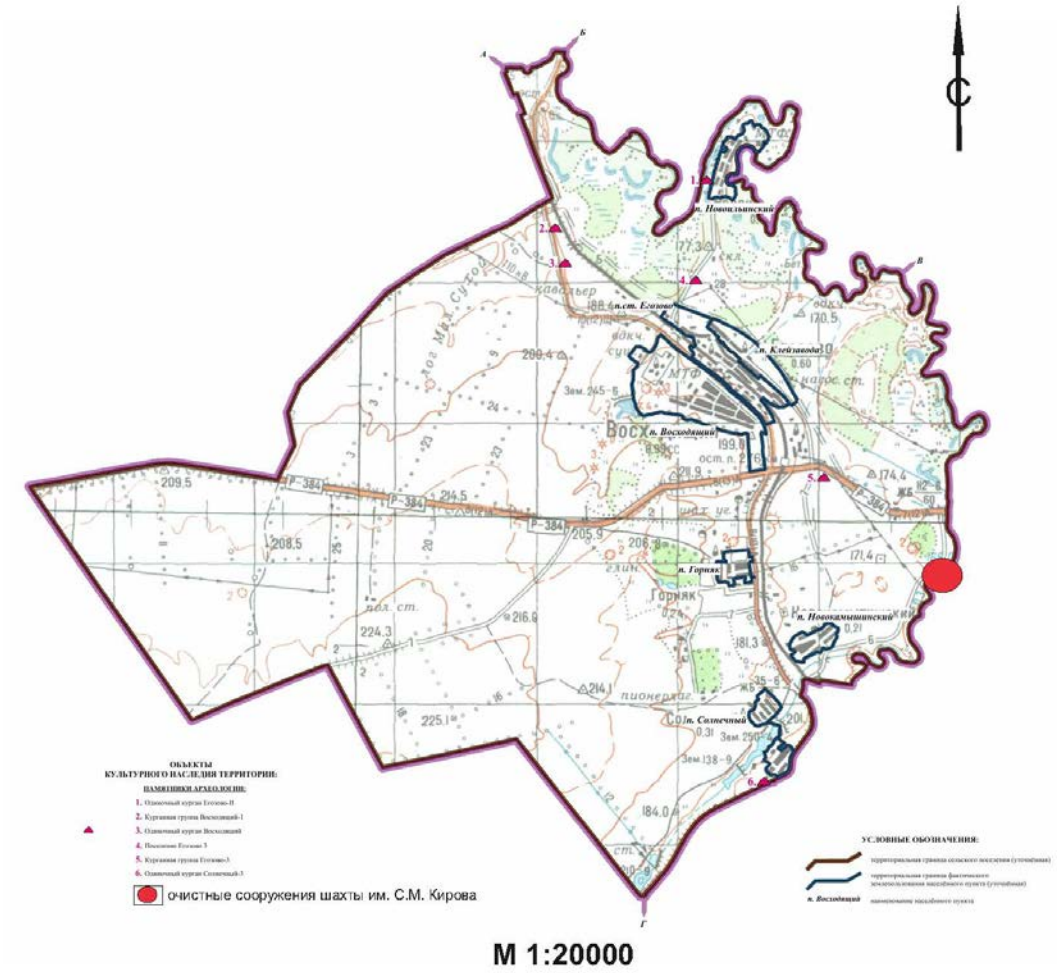

Графическое приложение 3.
Геологические разрезы площадки очистных сооружений центрального водоотлива и участка трассы ВЛ 6 кВ

Приложение 1.11
Лист 1

Паспорт скважины № 7

Глубина скважины 12.0 м

Объект: Площадка очистных сооружений.

Абс. отм. устья 172,60 м

Стратигр. индекс	№ слоя	Глубина подошвы слоя, м	Масштабная линейка (м)	Разрез скважины М 1:50	Глубина отбора проб, м	Уровень грунтовых вод, м, дата	Номер по ГЭСН 2017 в зависимости от группы грунта по т/р	Описание грунта
tQ$_{IV}$	1а		2, 4, 6	(d=127 мм)		▼2,3	29б	Техногенный насыпной грунт-дресва, щебень аргиллита, алевролита, горельника различной прочности. По гранулометрическому составу-песок гравелистый, средней степени водонасыщения, средней плотности. Грунт непучинистый, слежавшийся.
aQ$_{IV}$	3а	6.8	8				8	Глина серая легкая пылеватая твердая, слабозаторфованная.
	3б	9.0	10					Глина серая легкая пылеватая, тугопластичная, с примесью органических веществ.
	6	10.3	12				29б	ИГЭ 6 – песок гравелистый, насыщенный водой плотный.
		12.0	14, 16, 18, 20, 22, 24, 26, 28					

104

Приложение 1.11
Лист 2

Паспорт скважины № 9

Глубина скважины 15.0 м

Объект: Площадка очистных сооружений.

Абс. отм. устья 174,38 м

Стратиграф. индекс	№ слоя	Глубина подошвы слоя, м	Масштабная линейка (м)	Разрез скважины М 1:50	Глубина отбора проб, м	Уровень грунтовых вод, м, дата	Номер по ГЭН 2017 в зависимости от группы грунта по т/р	Описание грунта
tQ_IV	1а		2			▼ 1,0	29б	Техногенный насыпной грунт-дресва, щебень аргиллита, алевролита, горельника различной прочности. По гранулометрическому составу-песок гравелистый, средней степени водонасыщения, средней плотности. Грунт непучинистый, слежавшийся.
aQ_IV	3б	3.6	4				8	Глина серая легкая пылеватая твердая, слабозаторфованная.
	3б	5.6	6, 8	Ø=127 мм			8	Глина серая легкая пылеватая, тугопластичная, с примесью органических веществ.
	4д	9.8	10				35а	Суглинок серый легкий пылеватый текучепластичный.
	6	10.5	12				29б	ИГЭ 6 – песок гравелистый, насыщенный водой плотный.
tQ_IV	7	13.7	14				1а	Полускальный грунт-аргиллит, алевролит выветрелые, пониженной прочности.
		15.0	16, 18, 20, 22, 24, 26, 28					

104.1

Графическое приложение 4.
Почвенный профиль на участке проектируемого объекта

Рисунок 3.1-2- Профиль чернозема солонцеватого среднегумусного среднемощного тяжелосуглинистого.

Графическое приложение 5.
Космоснимок земельного участка с местами размещения археологических вскрытий и пунктов осмотра местности (рисунок из Отчета).

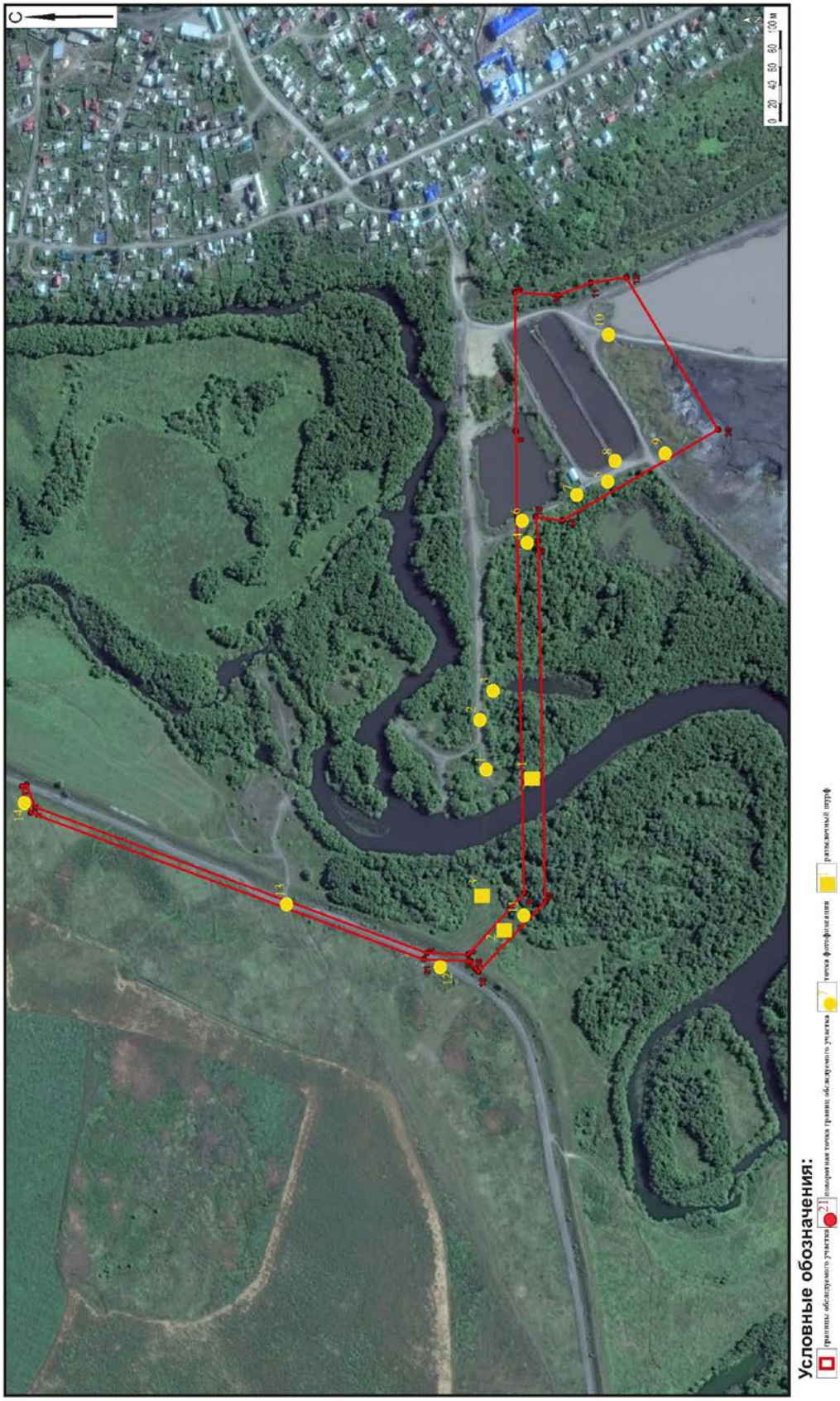

Рис. 7. Спутниковый снимок обследуемого земельного участка с обозначением точек фотофиксации и разведочных шурфов.

Графическое приложение 6.
Земельный участок на кадастровой карте.

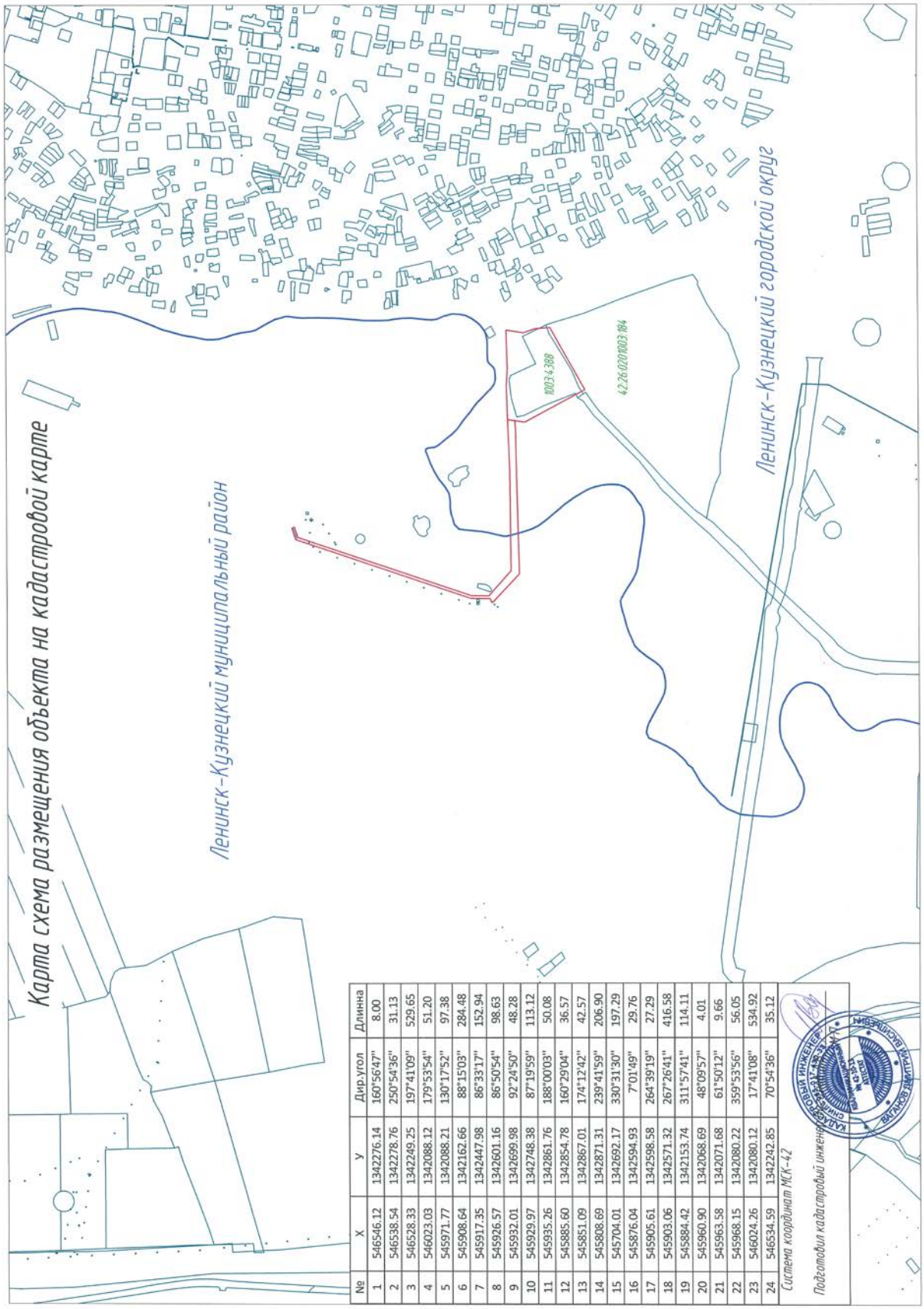

№	X	У	Дир.угол	Длинна
1	546546.12	1342276.14	160°56'47''	8.00
2	546538.54	1342278.76	250°54'36''	31.13
3	546528.33	1342249.25	197°41'09''	529.65
4	546023.03	1342088.12	179°53'54''	51.20
5	545971.77	1342088.21	130°17'52''	97.38
6	545908.64	1342162.66	88°15'03''	284.48
7	545917.35	1342447.98	86°33'17''	152.94
8	545926.57	1342601.16	86°50'54''	98.63
9	545932.01	1342699.98	92°24'50''	48.28
10	545929.97	1342748.38	87°19'59''	113.12
11	545935.26	1342861.76	188°00'03''	50.08
12	545885.60	1342854.78	160°29'04''	36.57
13	545851.09	1342867.01	174°12'42''	42.57
14	545808.69	1342871.31	239°41'59''	206.90
15	545704.01	1342692.17	330°31'30''	197.29
16	545876.04	1342594.93	7°01'49''	29.76
17	545905.61	1342598.58	264°39'19''	27.29
18	545903.06	1342571.32	267°26'41''	416.58
19	545884.42	1342153.74	311°57'41''	114.11
20	545960.90	1342068.69	48°09'57''	4.01
21	545963.58	1342071.68	61°50'12''	9.66
22	545968.15	1342080.22	359°53'56''	56.05
23	546024.26	1342080.12	17°41'08''	534.92
24	546534.59	1342242.85	70°54'36''	35.12

Система координат МСК-42

Подготовил кадастровый инженер

Табличное приложение 1.

Координаты поворотных точек границ земельного участка, испрашиваемого по проекту «Реконструкция очистных сооружений шахтных вод Центрального водоотлива АО «СУЭК-Кузбасс» «Шахта им. С.М.Кирова», расположенному в границах Ленинск-Кузнецкого муниципального района и Ленинск-Кузнецкого городского округа

N п/п	Широта/Долгота(WGS-84)					
	Широта(B)			Долгота(L)		
	Град.	Мин.	Сек.	Град.	Мин.	Сек.
1	54	39	28,3	86	7	18,2
2	54	39	28,1	86	7	18,3
3	54	39	27,7	86	7	16,7
4	54	39	11,4	86	7	7,4
5	54	39	9,8	86	7	7,4
6	54	39	7,7	86	7	11,5
7	54	39	8,2	86	7	36
8	54	39	8,3	86	7	41,5
9	54	39	8,4	86	7	50,5
10	54	39	6,8	86	7	50,1
11	54	39	5,6	86	7	50,8
12	54	39	4,3	86	7	51
13	54	39	0,9	86	7	41
14	54	39	6,5	86	7	35,6
15	54	39	7,5	86	7	35,9
16	54	39	7,4	86	7	34,3
17	54	39	6,9	86	7	11
18	54	39	9,4	86	7	6,3
19	54	39	9,5	86	7	6,5
20	54	39	9,7	86	7	7
21	54	39	11,5	86	7	7
22	54	39	27,9	86	7	16,3

ООО Научно-производственное объединение
«АрхеоПолис»

ИНН 4205366099 КПП 420501001 ОГРН 1184205003971

УДК 930.26(571.1)
ББК 63.48(2Рос-16)

УТВЕРЖДАЮ
директор С.В. Ковтун

БАШТАННИК С.В.

ОТЧЁТНАЯ ДОКУМЕНТАЦИЯ, СОДЕРЖАЩАЯ РЕЗУЛЬТАТЫ ИССЛЕДОВАНИЙ, В СООТВЕТСТВИИ С КОТОРЫМИ ОПРЕДЕЛЯЕТСЯ НАЛИЧИЕ ИЛИ ОТСУТВТВИЕ ОБЪЕКТОВ, ОБЛАДАЮЩИХ ПРИЗНАКАМИ ОБЪЕКТА КУЛЬТУРНОГО НАСЛЕДИЯ, НА ЗЕМЕЛЬНЫХ УЧАСТКАХ, ПОДЛЕЖАЩИХ ВОЗДЕЙСТВИЮ ЗЕМЛЯНЫХ И СТРОИТЕЛЬНЫХ РАБОТ, ДЛЯ РАЗРАБОТКИ ПРОЕКТНОЙ ДОКУМЕНТАЦИИ «РЕКОНСТРУКЦИЯ ОЧИСТНЫХ СООРУЖЕНИЙ ШАХТНЫХ ВОД ЦЕНТРАЛЬНОГО ВОДООТЛИВА АО «СУЭК-КУЗБАСС» «ШАХТА ИМ. С.М. КИРОВА» (ЛЕНИНСК-КУЗНЕЦКИЙ МУНИЦИПАЛЬНЫЙ РАЙОН И ЛЕНИНСК-КУЗНЕЦКИЙ ГОРОДСКОЙ ОКРУГ КЕМЕРОВСКОЙ ОБЛАСТИ)

(открытый лист № 1579 от 03.08.2018 г.)

Кемерово 2018

Содержание

стр.

Аннотация……..... 3

Список исполнителей...……... 4

1. ОБЩИЕ СВЕДЕНИЯ…… 5

1.1. Введение…….. 5

1.2. Методика проведения археологического обследования территории и формирования отчётной документации……... 7

1.3. Физико-географическая характеристика района проведения исследований и оценка его историко-культурной (археологической) ценности ……. 9

1.4. История археологического изучения района обследования и перспективность обнаружения памятников археологии…… 12

2. ОСНОВНАЯ ЧАСТЬ ИССЛЕДОВАНИЯ……. 16

2.1. Общая характеристика участка обследования и оценка его поисковой перспективности……. 16

2.2. Археологическое обследование земельных участков с целью выявления объектов историко-культурного наследия (памятников археологии) для разработки проектной документации «Реконструкция очистных сооружений шахтных вод Центрального водоотлива АО «СУЭК-Кузбасс» «Шахта им. С.М. Кирова» (Ленинск-Кузнецкий муниципальный район и Ленинск-Кузнецкий городской округ Кемеровской области)……... 19

2.3. Заключение…….. 22

2.4. Список иллюстраций……. 24

2.5. Источники и литература …….. 27

ПРИЛОЖЕНИЯ……. 29

1. Координаты угловых (поворотных) точек отводимого участка (предоставлены заказчиком)…….. 30

2. Иллюстрации…….. 31

3. Копия письма комитета по охране объектов культурного наследия Кемеровской области……. 57

4. Открытый лист № 1579 от 03.08.2018……... 59

Аннотация

Баштанник С.В. *Отчётная документация, содержащая результаты исследований, в соответствии с которыми определяется наличие или отсутствие объектов, обладающих признаками объекта культурного наследия, на земельных участках, подлежащих воздействию земляных и строительных работ, для разработки проектной документации «Реконструкция очистных сооружений шахтных вод Центрального водоотлива АО «СУЭК-Кузбасс» «Шахта им. С.М. Кирова» (Ленинск-Кузнецкий муниципальный район и Ленинск-Кузнецкий городской округ Кемеровской области). – Кемерово, 2018. – 59 с. – 42 рис.*

Настоящая отчётная документация подготовлена в соответствии с требованиями Федерального закона от 25.06.2002 № 73-ФЗ «Об объектах культурного наследия (памятниках истории и культуры) народов Российской Федерации», нормы установленной п.п. е), п. 11(1) «Положения о государственной историко-культурной экспертизе» утверждённого Постановлением Правительства РФ от 15 июля 2009 г. № 569 (в редакции постановлений Правительства РФ от 18.05.2011 г. № 399; от 04.09.2012 г. № 880; от 09.06.2015 г. № 569; от 14.12.2016 г. № 1357; от 27.04.2017 г. № 501) корреспондирующей п. 13), ч. 1, ст. 25 Лесного Кодекса РФ.

В отчетной документации представлена информация о проведении научно-исследовательских изыскательских работ (археологической разведки) по обследованию земельных участков в целях выявления объектов историко-культурного наследия (памятников археологии) для разработки проектной документации «Реконструкция очистных сооружений шахтных вод Центрального водоотлива АО «СУЭК-Кузбасс» «Шахта им. С.М. Кирова» (Ленинск-Кузнецкий муниципальный район и Ленинск-Кузнецкий городской округ Кемеровской области).

Работы осуществлены в августе 2018 г. сотрудниками ООО НПО «АрхеоПолис» на основании договора № 41-05/2018, заключенного между ОАО «Кузбассгипрошахт» (г. Кемерово), и ООО НПО «АрхеоПолис» и открытого листа № 1579 от 03.08.2018, выданного к.и.н. Баштаннику С.В. В работах принимали участие сотрудники ООО НПО «АрхеоПолис» д.и.н. И.В. Ковтун и Д.В. Киселев.

В ходе выполнения исследований проведены архивные работы, в результате которых были проанализированы печатные источники, характеризующие объекты археологического наследия в территориальной близости с участком земельного отвода. Кроме этого, были осуществлены анализ картографических материалов, визуальный осмотр отводимых земель на участке, заложены разведочные шурфы в количестве, необходимом для подтверждения наличия (отсутствия) объектов археологического наследия в границах исследуемых земельных участков.

В результате полевых изыскательских работ был сделан вывод об отсутствии объектов археологического наследия на испрашиваемом земельном участке.

Материалы отчета предназначены для заказчика работ, органа государственной власти, полномочного в сфере сохранения, использования и популяризации объектов культурного наследия (памятников истории и культуры), расположенных на территории Кемеровской области, а также для специалистов-археологов.

СПИСОК ИСПОЛНИТЕЛЕЙ

1. Заместитель директора по науке и полевым изысканиям ООО НПО «АрхеоПолис», к.и.н. Баштанник С.В. – руководитель работ, держатель Открытого листа.
2. Первый заместитель директора ООО НПО «АрхеоПолис», д.и.н. Ковтун И.В. – полевая документация, фотофиксация.
3. Ведущий инженер ООО НПО «АрхеоПолис» Д.В. Киселев – полевые работы, камеральная обработка материалов.

1. ОБЩИЕ СВЕДЕНИЯ

1.1. Введение

Научно-исследовательские работы (археологическое обследование) на участке реализации проектных решений «Реконструкция очистных сооружений шахтных вод Центрального водоотлива АО «СУЭК-Кузбасс» «Шахта им. С.М. Кирова» проведены по заказу открытого акционерного общество «Кузбасский головной институт по проектированию угледобывающих и углеперерабатывающих предприятий» (ОАО «Кузбассгипрошахт»), юридический и почтовый адрес: 650000, г. Кемерово, ул. Н. Островского, 34.

Целью проведения археологических работ являлось обследование земельного участка, отводимого для разработки проектной документации «Реконструкция очистных сооружений шахтных вод Центрального водоотлива АО «СУЭК-Кузбасс» «Шахта им. С.М. Кирова». Перед началом работ ОАО «Кузбассгипрошахт» передало картографические материалы с нанесенными границами участка, отводимого под проектирование (рис. 6). Также заказчиком были переданы географические координаты данного участка (прил. 1),

Наименование проектной документации по титулу: «Реконструкция очистных сооружений шахтных вод Центрального водоотлива АО «СУЭК-Кузбасс» «Шахта им. С.М. Кирова». Заказчик работ – ОАО «Кузбассгипрошахт».

Проектной документацией «Реконструкция очистных сооружений шахтных вод Центрального водоотлива АО «СУЭК-Кузбасс» «Шахта им. С.М. Кирова» задействованы земельные участки площадью 6,05 га (рис. 6, 7), включающие непосредственно очистные сооружения (правый берег р. Ини), ВЛ-6кВ (левый берег р. Ини) и перемонтаж провода ВЛ-6кВ. Все вышеописанные объекты объединены одним контуром обследования (рис. 6, 7).

Полевые археологические работы производились в административных границах Ленинск-Кузнецкого городского округа (правый берег р. Ини) и Ленинск-Кузнецкого муниципального района (левый берег р. Ини) Кемеровской области (рис. 1; 2).

Работы проведены на основании открытого листа №1579 от 03.08.2018 на право проведения археологических разведок с осуществлением локальных земляных работ на указанной территории, выданного Министерством культуры Российской Федерации к.и.н. Баштаннику Сергею Васильевичу.

В работах принимали участие сотрудники ООО НПО «АрхеоПолис» д.и.н. И.В. Ковтун и Д.В. Киселев. Ответственный исполнитель, держатель Открытого листа к.и.н. Баштанник С.В.

Работы проводились на основании ст. 30 Федерального закона от 25.06.2002 № 73-ФЗ и п. 11-3. Положения «О государственной историко-культурной экспертизе» № 569 от 15.07.2009 г. в установленном порядке, согласно пункту 11, д) землях, подлежащих воздействию земляных, строительных, мелиоративных и (или) хозяйственных работ, предусмотренных статьей 25 Лесного кодекса Российской Федерации работ по использованию лесов (за исключением работ, указанных в пунктах 3, 4 и 7 части 1 статьи 25 Лесного кодекса Российской Федерации) и иных работ, в случае если федеральный орган охраны объектов культурного наследия и орган охраны объектов культурного наследия субъекта Российской Федерации не имеет данных об отсутствии на указанных землях объектов археологического наследия, включенных в реестр, и выявленных объектов археологического наследия.

Работы проводились на средства Заказчика. Результаты обследования являются основанием для проведения историко-культурной экспертизы.

Отчёт состоит из текстовой и иллюстративной частей. Результаты исследований изложены в основной части. К отчёту прилагаются планы, схемы, фотографии. Всем иллюстрациям дается сквозная нумерация. Итог исследования и Заключение завершают текст отчёта.

1.2. Методика проведения археологического обследования территории и формирования отчётной документации

Работы по археологическому исследованию участка, отводимого для разработки проектной документации «Реконструкция очистных сооружений шахтных вод Центрального водоотлива АО «СУЭК-Кузбасс» «Шахта им. С.М. Кирова», проводились согласно положениям ст. 36, 45.1 Федерального закона от 25.06.2002 г. № 73-ФЗ, включающим:

- полевое археологическое исследование территории землеотводов под хозяйственное освоение; выявление в зонах работ неучтённых объектов;

- выявление границ объектов археологии (если таковые будут обнаружены), непосредственно расположенных на территории участка и примыкающих к нему земель.

Методика обследования соответствует рекомендациям Положения ИА РАН «О порядке проведения археологических полевых работ и составления научной отчетной документации» (Утв. постановлением Бюро Отделения историко-филологических наук Российской академии наук от 20.06.2018 № 32» и включает изучение рельефа местности, получение координат в системе WGS-84, съёмку планов объектов, зачистку обнажений или шурфовку на предмет выявления скрытых археологических объектов и артефактов. Полевые исследования осуществляются методом визуального определения на местности (рекогносцировки) и исследований перспективных участков зачисткой обнажений и с помощью шурфовки. По существующей методике шурфовка должна быть объективной: осуществляется на характерных для расположения археологических объектов участках, обязательно – на берегах рек и водоёмов, если они имеют террасу.

В общей сложности на всём участке было произведено 3 археологических шурфа. Размеры шурфов 2×1 м. Шурфы выбирались до уровня материка, после чего делался контрольный прокоп на 20 – 30 см. Для работ использовались карты, находящиеся в открытом доступе и

предоставленные заказчиком, на которых отмечен объект исследования (рис. 1 – 7). Все этапы работ фотографировались.

1.3. Физико-географическая характеристика района проведения исследований и оценка его историко-культурной (археологической) ценности

В административном отношении район проведения археологических полевых работ располагается в северо-восточной части Ленинск-Кузнецкого муниципального района и на западной окраине Ленинск-Кузнецкого городского округа Кемеровской области (рис. 1, 2).

Рассматриваемая территория занимает центральный лесостепной район Кузнецкой котловины, так называемое ее «степное ядро».

Для понимания историко-культурного (археологического) потенциала участка обследования необходимо рассмотреть ландшафтные особенности центрального лесостепного района Кузнецкой котловины в аспекте его освоения в древности и средневековье.

Кузнецкая котловина – межгорная котловина на юге Западной Сибири, расположенная преимущественно на территории Кемеровской области. Ограничена Салаирским кряжем на юго-западе, Кузнецким Алатау с северо-востока, Абаканским хребтом с юго-востока, Бийской Гривой и другими образованиями Горной Шории с юга.

Длина 400 км, ширина 100 – 120 км. Средняя высота над уровнем моря колеблется от 200 м на севере, до 400 – 500 м на юге.

Поверхность представляет собой волнистую равнину, изрезанную густой сетью речных долин. Для присалаирских районов характерны ровные и плоские междуречья; в восточной части глубина расчленения возрастает. Основные реки – Томь, Иня и другие притоки Оби.

По ботанико-географическому районированию Кузнецкая котловина делится на два подрайона, характеризующимися разными ландшафтными особенностями: центральный лесостепной район и Инско-Томский лесостепной район [Куминова, 1949, с. 45].

Представленные природные характеристики экстраполируются на периоды древности и средневековья.

Пространственный анализ памятников археологии, расположенных в границах Кузнецкой котловины, показывает, что подавляющее большинство из них (как поселений, так и могильников) расположены в центральном лесостепном районе Кузнецкой котловины. Причем бóльшая их часть находится между рекой Иней и Салаирским кряжем, в то время как на юго-восточной окраине данной ландшафтной области их количество значительно меньше.

Гораздо меньшее число объектов археологического наследия известно на территории Инско-Томского лесостепного района Кузнецкой котловины, граничащего с центральным лесостепным. Очевидно, что ландшафтные особенности и биологическое разнообразие центрального лесостепного района Кузнецкой котловины по сравнению с прилегающими территориями оказали существенное влияние на выбор места проживания древних и средневековых племен. По-видимому, данная ландшафтная область была наиболее «привлекательна» с точки зрения ведения разнообразных форм хозяйства, нежели рассматриваемый в данном отчете Инско-Томский лесостепной район Кузнецкой котловины и другие сопредельные территории.

Наибольшая концентрация памятников археологии наблюдается в границах так называемого «степного ядра» Кузнецкой котловины. В административном отношении это Ленинск-Кузнецкий и Промышленновский районы Кемеровской области, а также Тогучинский район Новосибирской области, в границах которых выделяются несколько археологических микрорайонов: Изылинский [Зах, 1997], Танайский [Бобров, 1994], Калтышинский [Васютин, Васютин, Онищенко, 2012], Касьминский [Илюшин, Ковалевский, 2012].

Таким образом, на этой относительно небольшой по площади территории «степного ядра» Кузнецкой котловины сосредоточено более 80% всех известных археологических объектов. Такая концентрация памятников в данном районе, прежде всего, объясняется «удобством» ландшафта для ведения различных форм хозяйства.

В целом, можно выделить три фактора, повлиявших на заселенность этой ландшафтной области в древности и средневековье. Во-первых, бóльшая по сравнению с другими районами котловины остепненность и преобладание среди травостоя разнотравно-ковыльной растительности. Такой растительный покров способствовал менее рискованному ведению скотоводческого направления хозяйства. Наличие большого количества злаковых ассоциаций давало возможность располагать поселение компактными группами, не создавая при этом дефицит пастбищных угодий. Во-вторых, наличие значительного количества заливных лугов, образованных хорошо развитыми долинами рек и речек, которые могли также широко использоваться под пастбища и сенокосы. В-третьих, широкое разнообразие охотопромысловых ресурсов.

В целом, по итогам оценки историко-культурной (археологической) ценности рассматриваемой территории можно констатировать, что участок проектируемой реконструкции очистных сооружений находится в зоне с высокой концентрацией объектов археологического наследия.

1.4. Краткая история археологических исследований в районе проведения работ

Археологическое изучение Ленинск-Кузнецкого района имеет давнюю историю. Первые находки древностей на территории района были сделаны в конце XIX в. Так, большая коллекция предметов, найденная на берегу р. Ини у с. Егозово, была передана в музей истории при Томском университете. Среди них были две дисковидные бляхи и двенадцать человекоподобных фигурок из светло-серого сплава [Кулемзин, 1985].

Первые исследования в районе, имевшие эпизодический характер, начались только в 1920-е гг. В 1927 г. во время прокладки железнодорожной линии была совершена экспедиция под руководством геолога А. Кузнецовой с целью разведки археологических памятников в среднем течении р. Ини. В результате разведки было впервые открыто два поселения и несколько курганных групп раннего средневековья. Около сел Новокамышанского и Комыслы ею же в 1928 – 1929 гг. было раскопано два кургана Сапоговского могильника. В них были найдены одиночные захоронения с конями. Из инвентаря в погребениях находились железные наконечники стрел, меч, ножи, стремена, бронзовые и костяные подпружные пряжки, остатки берестяного колчана [Кулемзин, 1985].

Дальнейшие археологические исследования в Кемеровской области в целом надолго были прерваны Великой Отечественной войной. В Ленинск-Кузнецком районе они возобновились лишь в 1950-е гг. В 1954 – 1956 гг. сотрудник Новокузнецкого краеведческого музея У.Э. Эрдниев произвел обследование значительных территорий в долине р. Ини. Здесь им были открыты археологические памятники средневековья: Драченинские курганы, курганный могильник Егозово I, Курганный могильник Красное 1 [Эрдниев, 1958]. В 1958 г. бассейн р. Ини был частично обследован А.И. Мартыновым. В результате проведенных работ им были выявлены такие памятники, как Рязановские курганы, Шабановские курганы, Мусохрановские курганы, Тороповские курганы, Курганная группа Мусохраново-1 и Курганный

могильник Соколовка I [Кулемзин, Бородкин, 1989]. Также А.И. Мартыновым было составлено описание Сапоговского могильника, два кургана которого были раскопаны А. Кузнецовой в 1928 – 1929 гг.

Спустя 10 лет разведку по р. Ине и ее притокам осуществили В.В. Бобров и Ю.М. Бородкин. Ими были выявлены поселения Худяшово и Павловка [Бородкин, Бобров, 1978].

Лишь во второй половине 1980-х гг. в Кузнецкой котловине, куда территориально входит Ленинск-Кузнецкий район, начались полномасштабные археологические исследования, идущие и в настоящее время, включающие как проведение стационарных раскопок, так и выявление новых памятников.

Так, в 1986 г. проводились работы по исследованию трех курганов Сапоговского могильника [Рабинович, 1987], остальные восемнадцать курганов были раскопаны в 1988 г. [Илюшин, 1988]. В курганах зафиксировано от одной до пяти неглубоких могил. На могильнике раскопами выявлено 47 могил овально-вытянутой формы. Погребения совершены по обряду кремации. В некоторых могилах останки лошади. Сопровождающий инвентарь: сосуды круглодонные орнаментированные целые и во фрагментах. Бронзовые изделия представлены пряжками, бляшками различных форм, бубенчиками, бляшками с золотым напылением, наконечниками ремней и т.д. Найдены деревянные и костяные наконечники стрел и украшения. Предметы из железа представлены оружием дальнего и ближнего боя, а также конской упряжью, наконечниками стрел, топорами, копьями, фрагментами палашей и ножей, стременами, удилами с псалиями и др.

В последующие годы история археологического изучения района связана с работами Кузнецкой комплексной археолого-этнографической экспедицией под руководством А.М. Илюшина, открывшей на его территории более 50 памятников археологии, часть из которых исследовалась и исследуется в наши дни раскопками. Большая часть материалов работ опубликована [Илюшин, 1998, 1998 а; Илюшин, Калиничева, Красильников,

Ткаченко, Хорошевский, 1999; Илюшин, Ковалевский, 2012; Илюшин, Сулейменов, 1993; Илюшин, Сулейменов, Гузь, Стародубцев, 1992 и др.].

Кроме этого, значительный вклад в археологическое изучение Ленинск-Кузнецкого района сделал Ю.В. Ширин, которым на территории района в 2000-е гг. были выявлены 23 археологических памятника и местонахождения [Ширин, 2017].

Таким образом, в настоящее время в Ленинск-Кузнецком районе насчитывается около 100 памятников и местонахождений. Объекты археологического наследия, состоящие на учете приведены на рисунках 3 и 4. Особенностью является то, что большинство из них датируются эпохами бронзы и средневековья. Объекты периодов камня, ранней бронзы, раннего железного века – единичны.

Анализ расположения археологических памятников Ленинск-Кузнецкого свидетельствует, что поселенческие памятники известны в долине р. Касьмы и по берегам р. Ини. На широких водораздельных пространствах имеется значительное количество курганных могильников. Несмотря на хорошую изученность района, остаются участки, не обследованные в археологическом отношении.

Далее приводим информацию о ближайших к участку проектирования памятниках археологии (рис. 5).

Курганная группа Егозово-3. Объект культурного наследия федерального значения. Включен в единый государственный реестр объектов культурного наследия (памятников истории и культуры) народов Российской Федерации постановлением Коллегии Администрации Кемеровской области от 20.12.2007 № 358. Приказом Минкультуры России 06.11.2015 № 14413-р ему присвоен регистрационный номер 421540230630006. Курганная группа Егозово-3 расположена на 2-м км автомагистрали г. Ленинск-Кузнецкий – пгт. Промышленная на противоположной стороне от АЗС. Открыта А.М. Илюшиным. Группа состоит из двух курганных насыпей.

Предварительная датировка (по морфологическим признакам) – эпоха развитого средневековья.

Памятник расположен в 2,2 км к северо-западу от проектируемого объекта (рис. 5).

Одиночный курган Солнечный-3. Объект культурного наследия федерального значения. Включен в единый государственный реестр объектов культурного наследия (памятников истории и культуры) народов Российской Федерации постановлением Коллегии Администрации Кемеровской области от 20.12.2007 № 358. Приказом Минкультуры России от 06.11.2015 № 13885-р ему присвоен регистрационный номер 421540231290006. Курган выявлен А.М. Илюшиным. Он расположен на склоне гривы правого берега р. Камышенка, на водоразделе р. Камышенка и р. Иня, на северной окраине фермы № 4 пос. Солнечный В настоящий момент площадь могильника используется в качестве пастбища. Предварительная датировка (по морфологическим признакам) – эпоха развитого средневековья.

Памятник расположен в 2,7 км к юго-западу от проектируемого объекта (рис. 5).

Таким образом, участок обследования для реализации проекта «Реконструкция очистных сооружений шахтных вод Центрального водоотлива АО «СУЭК-Кузбасс» «Шахта им. С.М. Кирова» расположен на удалении от известных объектов археологического наследия. Ближайшие к проектируемому участку археологические памятники (рис. 5) расположены от него на расстоянии 2,2 км северо-западнее (курганная группа Егозово-3) и 2,7 км юго-западнее (одиночный курган Солнечный-3).

2. ОСНОВНАЯ ЧАСТЬ ИССЛЕДОВАНИЯ

2.1. Общая характеристика участка обследования и оценка его поисковой перспективности

Научно-исследовательские работы (археологическое обследование) на участке реализации проектных решений «Реконструкция очистных сооружений шахтных вод Центрального водоотлива АО «СУЭК-Кузбасс» «Шахта им. С.М. Кирова» проведены по заказу открытого акционерного общества «Кузбасский головной институт по проектированию угледобывающих и углеперерабатывающих предприятий» (ОАО «Кузбассгипрошахт»), юридический и почтовый адрес: 650000, г. Кемерово, ул. Н. Островского, 34.

Целью проведения археологических работ являлось обследование земельного участка, отводимого для разработки проектной документации «Реконструкция очистных сооружений шахтных вод Центрального водоотлива АО «СУЭК-Кузбасс» «Шахта им. С.М. Кирова». Перед началом работ ОАО «Кузбассгипрошахт» передало картографические материалы с нанесенными границами участка, отводимого под проектирование (рис. 6). Также заказчиком были переданы географические координаты данного участка (прил. 1),

Наименование проектной документации по титулу: «Реконструкция очистных сооружений шахтных вод Центрального водоотлива АО «СУЭК-Кузбасс» «Шахта им. С.М. Кирова». Заказчик работ – ОАО «Кузбассгипрошахт».

Проектной документацией «Реконструкция очистных сооружений шахтных вод Центрального водоотлива АО «СУЭК-Кузбасс» «Шахта им. С.М. Кирова» задействованы земельные участки площадью 6,05 га (рис. 6, 7), включающие непосредственно очистные сооружения (правый берег р. Ини), ВЛ-6кВ (левый берег р. Ини) и перемонтаж провода ВЛ-6кВ. Все

вышеописанные объекты объединены одним контуром обследования (рис. 6, 7).

Полевые археологические работы производились в административных границах Ленинск-Кузнецкого городского округа (правый берег р. Ини) и Ленинск-Кузнецкого муниципального района (левый берег р. Ини) Кемеровской области (рис. 1; 2).

Непосредственно очистные сооружения расположены на территории Ленинск-Кузнецкого городского округа (правый берег р. Ини). Они представляют собой три технологических пруда-отстойника (рис. 13-18), расположенных в заболоченной пойме р. Ини (рис. 11, 12). К северу от них по болоту отсыпана технологическая дорога (рис. 8, 9). Участок перемонтажа провода ВЛ-6кВ отходит от очистных в западном направлении. Пересекая заболоченную пойму правого берега (рис. 10, 11) он выходит на левый берег Ини, представляющий также заболоченную пойму (рис. 25) и выходит на затопляемую пойменную террасу, далее смыкаясь с проектируемой ВЛ-6кВ. ВЛ-6кВ проектируется вдоль действующей автомобильной автодороги г. Ленинск-Кузнецкий – пос. Новокамышанский (рис. 5, 6). Она тянется на протяжении 600 м вдоль указанной автодороги в северо-восточном направлении. В ландшафтном отношении левый берег р. Ини представляет собой широкую до 2 км пойменную затопляемую террасу, на которой ранее располагались производственные объекты шахты Кирова: поверхность нарушена многочисленными оплывшими ямами, траншеями, невысокими уже хорошо задернованными отвалами (рис. 26, 28, 30). О постоянных затоплениях данного участка свидетельствует насыпная дамба высотой около 3 м, возведенная параллельно автомобильной автодороге (рис. 27, 29).

Таким образом, исходя из проведенного анализа расположения известных объектов археологического наследия (первые надпойменные террасы), ландшафтной специфики объекта обследования можно сделать вывод о низкой вероятности обнаружения памятников археологии на участке обследования. Ландшафт здесь гидроморфный, техногенно нарушенный. На

правом берегу в заболоченной пойме вырыты пруд-отстойники, ненарушенные участки – болото, что в принципе исключает нахождение здесь памятников. Ландшафт левого берега также гидроморфный, ранее (до возведения дамбы), подвергавшийся систематическому затоплению.

2.2. Археологическое обследование земельных участков с целью выявления объектов историко-культурного наследия (памятников археологии) для разработки проектной документации «Реконструкция очистных сооружений шахтных вод Центрального водоотлива АО «СУЭК-Кузбасс» «Шахта им. С.М. Кирова» (Ленинск-Кузнецкий муниципальный район и Ленинск-Кузнецкий городской округ Кемеровской области)

В ходе натурного обследования был проведен тщательный визуальный осмотр участка, результаты которого приведены в предыдущем разделе (рис. 7-18, 25-30) Точки фотофиксации выбирались так, чтобы максимально полно представить панораму. По результатам визуального обследования признаки объектов культурного наследия зафиксированы не были (рис. 10 – 23). По результатам наблюдений был сделан вывод о низкой вероятности обнаружения памятников археологии на участке обследования.

Вместе с тем, с целью определения визуально не фиксируемых объектов на наиболее перспективных участках (с учетом ландшафтной специфики местности) было произведено 3 разведочных шурфа. Размеры шурфов 2×1 м. Шурфы выбирались до уровня материка, после чего делался контрольный прокоп на 20 – 30 см. После окончания работ шурфы рекультивировались.

Глубина выполненных шурфов является достаточной для вывода об отсутствии объектов, представляющих интерес с точки зрения археологии. Как показывает опыт работ по выявлению и изучению объектов археологического наследия на территории «степного ядра» Кузнецкой котловины, где поселенческие памятник представлены в 95 процентов случаев эпохами поздней бронзы и средневековья, следы жизнедеятельности людей содержатся в гумусонасыщенном слое. Реже находки, соотносимые с эпохой ранней бронзы, встречаются в «переходном» слое от гумуса к подстилающей поверхности (суглинку, глине, песку и т.д.) либо на самой подстилающей поверхности. На большей глубине от современной дневной поверхности в

материковом грунте, как правило, возможно нахождение только артефактов эпохи плейстоцена (ранний, средний, верхний палеолит). Однако единичные известные в Кузнецкой котловине памятники этой эпохи локализуются в чётко определённых геоморфологических условиях: на 2-3 и более высоких надпойменных террасах р. Томи, вблизи доступных выходов каменных пород, пригодных для изготовления орудий труда. В границах «степного ядра» пригодное для изготовления каменных орудий сырье отсутствует в принципе.

Далее приводим описание произведенных археологических раскрытий.

Шурф № 1 (рис. 7, 19-24). Заложен в границах отводимого участка на правом берегу р. Ини на остатках пойменной террасы высотой не более 1,2 м. Площадь 2 кв. м. Координаты 54°39'7.40"С 86° 7'18.80"В. Глубина прокопа – до 1,0 м. Стратиграфия:

- подстилка из опавших веточек и листьев, слабо затронутая разложением – до 0,02 м;

- слой наносного ила – до 0,10 м;

- слой серо-коричневой аллювиальной супеси с илистыми прослойками – до 0,5 м;

- материк – слой желто-коричневого аллювиального суглинка – от 0,5 м и ниже.

Учитывая высоту берега шурф № 1 выбран до уровня уреза воды. Артефактов и признаков культурного слоя не обнаружено.

Шурф № 2 (рис. 7, 31-36). Заложен в границах отводимого участка на левом берегу р. Ини на пойменной террасе высотой не более 1,5 м. Площадь 2 кв. м. Координаты 54°39'8.39"С 86° 7'9.09"В. Глубина прокопа – до 0,5 м. Стратиграфия:

- восстановившийся дерново-гумусный слой – до 0,05 м;

- слой перемещенной почвы антропогенного происхождения – до 0,25 м;

- материк – слой желто-коричневого аллювиального суглинка – от 0,25 м и ниже;

Очевидно, что данный участок нарушен в антропогенно. Рельеф был спланирован, после чего засыпан перемешанным грунтом. Очевидно, что это произошло в результате возведения дамбы. Артефактов и признаков культурного слоя в шурфе № 2 не обнаружено.

Шурф № 3 (рис. 7, 37-42). Заложен за границами (но в непосредственной близости) отводимого участка на левом берегу р. Ини на мысообразном выступе пойменной террасы высотой не более 1,5 м. Площадь 2 кв. м. Координаты 54°39'9.22"С 86° 7'11.30"В. Глубина прокопа – до 0,8 м. Стратиграфия:

- дерново-гумусный слой – до 0,1 м;
- слой серо-коричневой аллювиальной супеси – до 0,7 м;
- материк – слой желто-коричневого аллювиального суглинка – от 0,7 м и ниже.

Артефактов и признаков культурного слоя не обнаружено.

Таким образом, по результатам визуального обследования местности, производства археологических шурфов установлено, что объекты археологического наследия в границах проектируемого участка отсутствуют.

В связи с вышеизложенным, производимые работы по проектной документации «Реконструкция очистных сооружений шахтных вод Центрального водоотлива АО «СУЭК-Кузбасс» «Шахта им. С.М. Кирова» не нанесут вреда объектам археологического наследия в виду их отсутствия не только в границах исследованных земельных участков, но и на прилегающих территориях.

2.3. Заключение

В результате проведенного полевого обследования местности установлено, что на участках реализации проектных решений по титулу: «Реконструкция очистных сооружений шахтных вод Центрального водоотлива АО «СУЭК-Кузбасс» «Шахта им. С.М. Кирова» отсутствуют объекты культурного наследия, включенные в единый государственный реестр объектов культурного наследия (памятников истории и культуры) народов Российской Федерации, выявленные объекты археологического наследия и объекты, обладающие признаками объектов культурного наследия.

Ближайшие к проектируемому участку археологические памятники (рис. 5) расположены от него на расстоянии 2,2 км северо-западнее (курганная группа Егозово-3) и 2,7 км юго-западнее (одиночный курган Солнечный-3).

В связи с вышеизложенным, работы на земельных участках, отводимых для разработки проектной документации по титулу: «Реконструкция очистных сооружений шахтных вод Центрального водоотлива АО «СУЭК-Кузбасс» «Шахта им. С.М. Кирова» не нанесут вреда объектам археологического наследия в виду их отсутствия в границах исследованного земельного участка.

Вместе с тем, проектировщику и будущему подрядчику работ необходимо руководствоваться п. 4 ст. 36 Федерального закона 25.06.2002 №73-ФЗ «Об объектах культурного наследия (памятниках истории и культуры) народов Российской Федерации»: в случае обнаружения в ходе проведения изыскательских, проектных, земляных, строительных, мелиоративных, хозяйственных работ объекта, обладающего признаками объекта культурного наследия, в том числе объекта археологического наследия необходимо незамедлительно приостановить указанные работы и в течение трех дней со дня обнаружения такого объекта направить в орган государственной власти Кемеровской области, полномочный в сфере государственной охраны объектов культурного наследия – комитет по охране объектов культурного наследия Кемеровской области (г. Кемерово, пр.

Советский, д. 60), письменное заявление об обнаруженном объекте культурного наследия.

С.В. Баштанник

2.4. Список иллюстраций

Рис. 1. Кемеровская область на территории Российской Федерации.

Рис. 2. Схема расположения Ленинск-Кузнецкого муниципального района и Ленинск-Кузнецкого городского округа на территории Кемеровской области.

Рис. 3. Схема расположения объектов археологического наследия на территориях Ленинск-Кузнецкого муниципального района и Ленинск-Кузнецкого городского округа с обозначением участка проведения археологических работ.

Рис. 4. Схема расположения очистных сооружений шахты им. С.М. Кирова и ближайших объектов археологического наследия, расположенных на территории Горняцкого сельского поселения Ленинск-Кузнецкого муниципального района.

Рис. 5. Схема расположения земельных участков, отводимых для разработки проектной документации «Реконструкция очистных сооружений Центрального водоотлива «Шахты им. С.М. Кирова» АО «СУЭК-Кузбасс», и ближайших объектов археологического наследия.

Рис. 6. Обзорная схема расположения «Шахты им. С.М. Кирова» АО «СУЭК-Кузбасс» и проектируемых очистных сооружений (предоставлена заказчиком). Масштаб 1:50000.

Рис. 7. Спутниковый снимок обследуемого земельного участка с обозначением точек фотофиксации и разведочных шурфов.

Рис. 8. Правый берег р. Ини. Насыпная технологическая дорога в заболоченной пойме. Точка фотофиксации №1 (54°39'9.20"С 86°7'19.50"В). Фото с З.

Рис. 9. Правый берег р. Ини. Насыпная технологическая дорога в заболоченной пойме. Точка фотофиксации №2 (54°39'9.50"С 86°7'22.80"В). Фото с З.

Рис. 10. Правый берег р. Ини. Участок перемонтажа провода ВЛ 6-кВ. Болото. Точка фотофиксации №3 (54°39'9.00"С 86°7'24.70"В). Фото с С.

Рис. 11. Правый берег р. Ини. Участок перемонтажа провода ВЛ 6-кВ. Болото. Точка фотофиксации №4 (54°39'7.80"С 86°7'34.30"В). Фото с В.

Рис. 12. Правый берег р. Ини. Заболоченная пойма. Точка фотофиксации №5 (54°39'8.10"С 86°7'35.70"В). Фото с СВ.

Рис. 13. Правый берег р. Ини. Действующие очистные сооружения. Дамба

пруда-отстойника. Точка фотофиксации №6 (54°39'8.10"С 86°7'35.70"В). Фото с ССЗ.

Рис. 14. Правый берег р. Ини. Действующие очистные сооружения. Пруд-отстойник. Точка фотофиксации №6 (54°39'8.10"С 86°7'35.70"В). Фото с СЗ.

Рис. 15. Правый берег р. Ини. Действующие очистные сооружения. Здание хлораторной. Точка фотофиксации №7 (54°39'5.96"С 86°7'37.22"В). Фото с З.

Рис. 16. Правый берег р. Ини. Действующие очистные сооружения. Пруды-отстойники. Точка фотофиксации №8 (54°39'4.60"С 86°7'39.34"В). Фото с ЮЗ.

Рис. 17. Правый берег р. Ини. Действующие очистные сооружения. Точка фотофиксации №9 (54°39'2.74"С 86°7'39.58"В). Фото с СЗ.

Рис. 18. Правый берег р. Ини. Действующие очистные сооружения. Точка фотофиксации №10 (54°39'4.90"С 86°7'47.40"В). Фото с СВ.

Рис. 19. Правый берег р. Ини. Место закладки шурфа №1. Фото с ЮЗ.

Рис. 20. Шурф №1 до выборки. Фото с Ю.

Рис. 21. Шурф № 1 после выборки. Фото с ЮЮЗ.

Рис. 22. Шурф №1 после выборки. Фото с Ю.

Рис. 23. Шурф № 1. Профиль восточной стенки. Фото с З.

Рис. 24. Шурф №1. Рекультивация. Фото с Ю.

Рис. 25. Левый берег р. Ини. Участок перемонтажа провода ВЛ 6-кВ. Болото. Точка фотофиксации №11 (54°39'7.59"С 86°7'10.04"В). Фото с З.

Рис. 26 Левый берег р. Ини. Участок строительства ВЛ 6-кВ. Затопляемая антропогенно нарушенная пойма. Точка фотофиксации №12 (54°39'10.87"С 86°7'6.56"В). Фото с ЮЮЗ.

Рис. 27. Левый берег р. Ини. Участок строительства ВЛ 6-кВ. Водоотводная дамба. Точка фотофиксации №12 (54°39'10.87" С 86°7'6.56"В). Фото с ЮЗ.

Рис. 28. Левый берег р. Ини. Участок строительства ВЛ 6-кВ. Затопляемая антропогенно нарушенная пойма. Точка фотофиксации №13 (54°39'16.98"С 86°7'10.41"В). Фото с ЮЗ.

Рис. 29. Левый берег р. Ини. Участок строительства ВЛ 6-кВ. Водоотводная дамба. Точка фотофиксации №13 (54°39'16.98"С 86°7'10.41"В). Фото с З.

Рис. 30. Левый берег р. Ини. Участок строительства ВЛ 6-кВ. Затопляемая антропогенно нарушенная пойма. Точка фотофиксации №14

(54°39'28.10"С 86°7'17.02"В). Фото с СВ.

Рис. 31. Левый берег р. Ини. Место закладки шурфа №2. Фото с СВ.

Рис. 32. Шурф №2 до выборки. Фото с В.

Рис. 33. Шурф № 2 после выборки. Фото с З.

Рис. 34. Шурф №2 после выборки. Фото с В.

Рис. 35. Шурф № 2. Профиль западной стенки. Фото с В.

Рис. 36. Шурф №2. Рекультивация. Фото с В.

Рис. 37. Левый берег р. Ини. Место закладки шурфа №3. Фото с З.

Рис. 38. Шурф №3 до выборки. Фото с З.

Рис. 39. Шурф № 3 после выборки. Фото с З.

Рис. 40. Шурф №3 после выборки. Фото с З.

Рис. 41. Шурф № 3. Профиль восточной стенки. Фото с З.

Рис. 42. Шурф №3. Рекультивация. Фото с З.

2.5. Источники и литература

Источники

Илюшин А.М. Отчет о результатах раскопок на могильниках Сапогово в Ленинск-Кузнецком районе Кемеровской области и Сары-Коба I-III, Пазырык в Улаганском районе Горно-Алтайской автономной области в 1988 году // Научный архив КМАЭЭ. № 755. 1989.

Рабинович Е.М. Отчет о раскопках у д. Сапогово Ленинск-Кузнецкого района Кемеровской области в 1986 году // Научный архив КМАЭЭ. № 740. 1987.

Литература

Бобров В.В. АМР и общие проблемы западносибирской археологии (на примере Танайского археологического микрорайона) // Археологические микрорайоны Западной Сибири. Омск, 1994. С. 17-19.

Бородкин Ю.М., Бобров В.В. Разведка в бассейне р. Ини // АО 1977 года. М.,1978. С. 212.

Васютин А.С., Васютин С.А., Онищенко С.С. Калтышинский археологический микрорайон в конце VIII – первой половине XI вв. н. э.: природа и культура (степное Присалаирье). Кемерово, 2012. 212 с.

Зах В.А. Эпоха бронзы Присалаирья (по материалам Изылинского археологического микрорайона). Новосибирск, 1997. 132 с.

Илюшин А.М. Миграции в эпоху средневековья как фактор формирования аборигенных этносов Кузнецкой котловины // Сибирь в панораме тысячелетий (материалы международного симпозиума). Новосибирск. 1998. С. 222-226.

Илюшин А.М. Средневековые поминально-погребальные комплексы в Касьминском археологическом микрорайоне // Археологические микрорайоны Западной Сибири. Омск, 1998 а. С. 23-28.

Илюшин А.М., Калиничева Н.И., Красильников Л.И., Ткаченко К.И., Хорошевский С.Н. 60 лет Ленинск-Кузнецкому району. Очерки истории. Кемерово, 1999. С. 5-28.

Илюшин А.М., Ковалевский С.А. Комплекс археологических поселений в долине реки Касьмы. Кемерово, 2012. С. 103-105.

Илюшин А.М., Сулейменов М.Г. Курган-кладбище Сапогово II – новый тип погребальных памятников эпохи средневековья в Кузнецкой котловине // Современные проблемы исторического краеведения (к 375-летию основания Кузнецка и 50-летию образования Кемеровской области). Кемерово, 1993. С. 16-18.

Илюшин А.М., Сулейменов М.Г., Гузь В.В., Стародубцев А.Г. Могильник Сапогово – памятник древнетюркской эпохи в Кузнецкой котловине. Новосибирск, 1992. – 128 с.

Кулемзин А.М. История изучения археологических памятников в Кемеровской области // Археология Южной Сибири. Кемерово, 1985. С. 107-115.

Кулемзин А.М., Бородкин Ю.М. Археологические памятники Кемеровской области. Вып. 1. Кемерово. 1989.

Куминова А.В. Растительность Кемеровской области. Ботанико-географическое районирование. Новосибирск, 1949. 167 с.

Ширин Ю.В. Материалы археологических разведок в бассейне р. Ини // Из кузнецкой старины. Новокузнецк, 2017. Вып. 7. С. 4-42.

Эрдниев У.Э. Археологические находки в Кузбассе. СА. 1958. № 2.

ПРИЛОЖЕНИЯ

Приложение 1. Координаты угловых (поворотных) точек отводимого участка (предоставлены заказчиком)

N п/п	Широта/Долгота(WGS-84)					
	Широта(B)			Долгота(L)		
	Град.	Мин.	Сек.	Град.	Мин.	Сек.
1	54	39	28,3	86	7	18,2
2	54	39	28,1	86	7	18,3
3	54	39	27,7	86	7	16,7
4	54	39	11,4	86	7	7,4
5	54	39	9,8	86	7	7,4
6	54	39	7,7	86	7	11,5
7	54	39	8,2	86	7	36
8	54	39	8,3	86	7	41,5
9	54	39	8,4	86	7	50,5
10	54	39	6,8	86	7	50,1
11	54	39	5,6	86	7	50,8
12	54	39	4,3	86	7	51
13	54	39	0,9	86	7	41
14	54	39	6,5	86	7	35,6
15	54	39	7,5	86	7	35,9
16	54	39	7,4	86	7	34,3
17	54	39	6,9	86	7	11
18	54	39	9,4	86	7	6,3
19	54	39	9,5	86	7	6,5
20	54	39	9,7	86	7	7
21	54	39	11,5	86	7	7
22	54	39	27,9	86	7	16,3

Приложение 2.

ИЛЛЮСТРАЦИИ

Рис. 1. Кемеровская область на территории Российской Федерации.

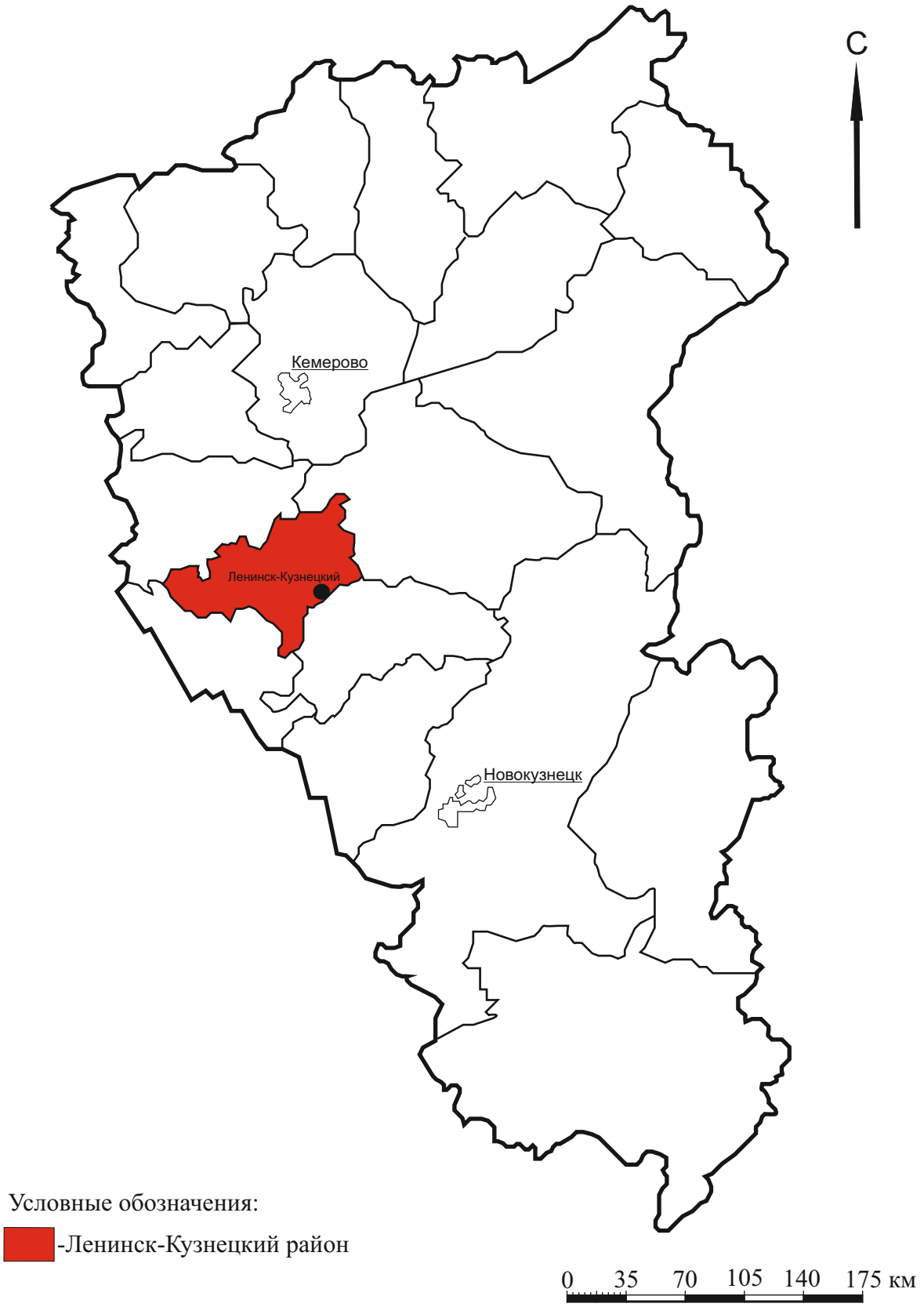

Рис. 2. Схема расположения Ленинск-Кузнецкого муниципального района и Ленинск-Кузнецкого городского округа на территории Кемеровской области.

1-пос. Панфилово
2-км Панфилово
3-мест. Трёкино 2
4-пос. Худяшово
5-пос. Школьный 2
6-ок Школьный-2
7-км Школьный
8-ок Хмелево
9-км Егозово I
10-км Сапогово II
11-км Сапогово III
12-пос. Сапогово 4
13-пос. Сапогово 6
14-пос. Сапогово 7
15-кг Красная Горка-1
16-пос. Красная Горка
17-ок Новогородец
18-км Мирный
19-ок Ракитный
20-ок Ракитный-1
21-ок Ракитный-2
22-пос. Новопокасьма 1
23-пос. Новопокаьсма 2
24-пос. Новопокасьма 3
25-ок Чкалово
26-пос. Чкалово 2
27-кг Камышино
28-ок Мусохраново-5
29-ок Мусохраново-2
30-кг Мусохраново-1
31-км Мусохраново
32-пос. Мусохраново 6
33-пос. Мусохраново 7
34-кг Мусохраново-4
35-км Соколовка I

65-пос. Подгорное
66-погребальный комплекс Подгорное-1
67-кг Подгорное-3
68-кг Устюжанино
69-км Павловка I
70-пос. Павловка
71-ок Солнечный
72-кг Солнечный-2
73-ок Солнечный-3
74-ок Егозово II
75-кг Егозово-3
76-пос. Егозово 3
77-ок Восходящий
78-кг Восходящий-1
79-пос. Байкаим

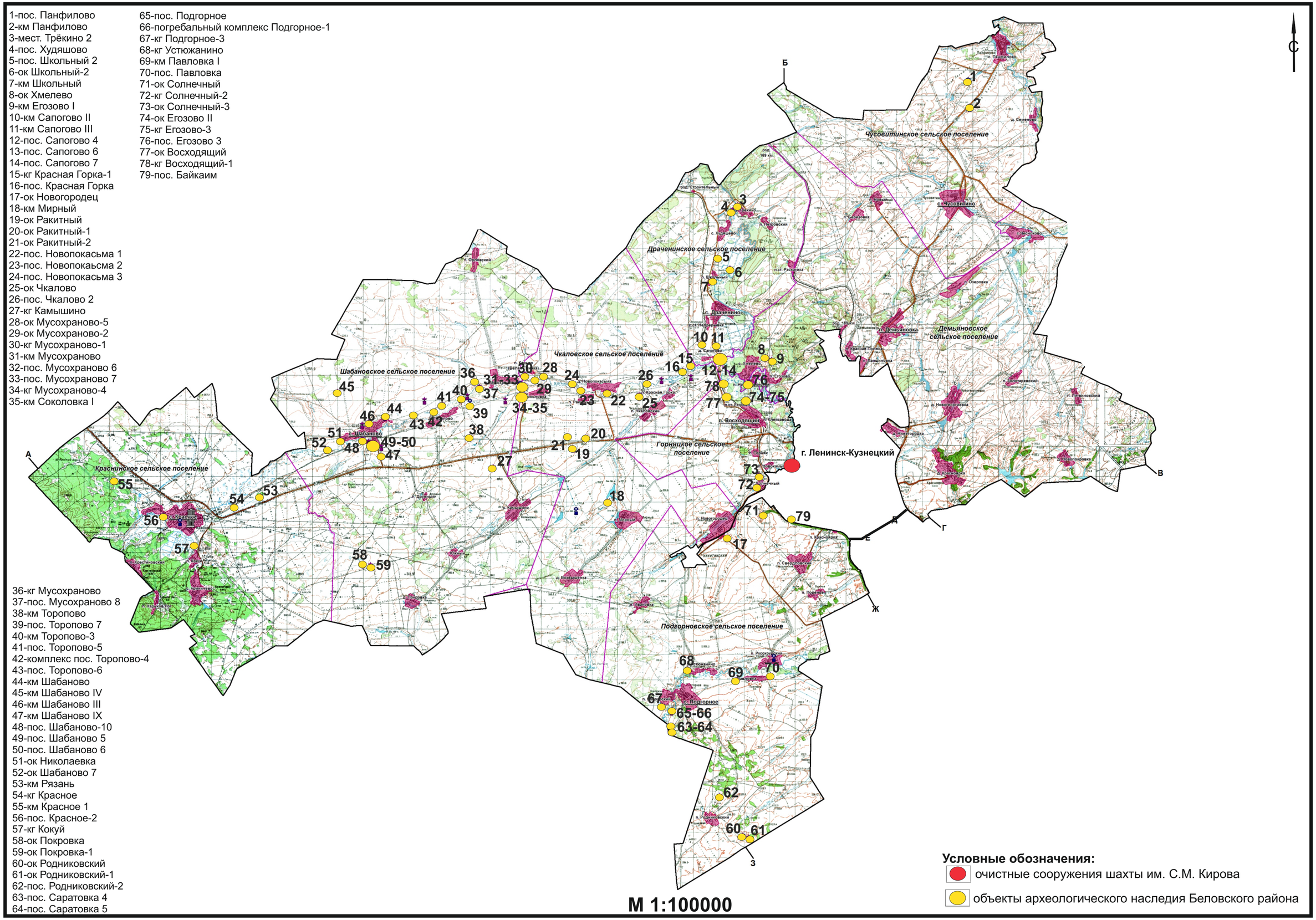

36-кг Мусохраново
37-пос. Мусохраново 8
38-км Торопово
39-пос. Торопово 7
40-км Торопово-3
41-пос. Торопово-5
42-комплекс пос. Торопово-4
43-пос. Торопово-6
44-км Шабаново
45-км Шабаново IV
46-км Шабаново III
47-км Шабаново IX
48-пос. Шабаново-10
49-пос. Шабаново 5
50-пос. Шабаново 6
51-ок Николаевка
52-ок Шабаново 7
53-км Рязань
54-кг Красное
55-км Красное 1
56-пос. Красное-2
57-кг Кокуй
58-ок Покровка
59-ок Покровка-1
60-ок Родниковский
61-ок Родниковский-1
62-пос. Родниковский-2
63-пос. Саратовка 4
64-пос. Саратовка 5

Условные обозначения:

очистные сооружения шахты им. С.М. Кирова

объекты археологического наследия Беловского района

М 1:100000

Рис. 3. Схема расположения объектов археологического наследия на территориях Ленинск-Кузнецкого муниципального района и Ленинск-Кузнецкого городского округа с обозначением участка проведения археологических работ.

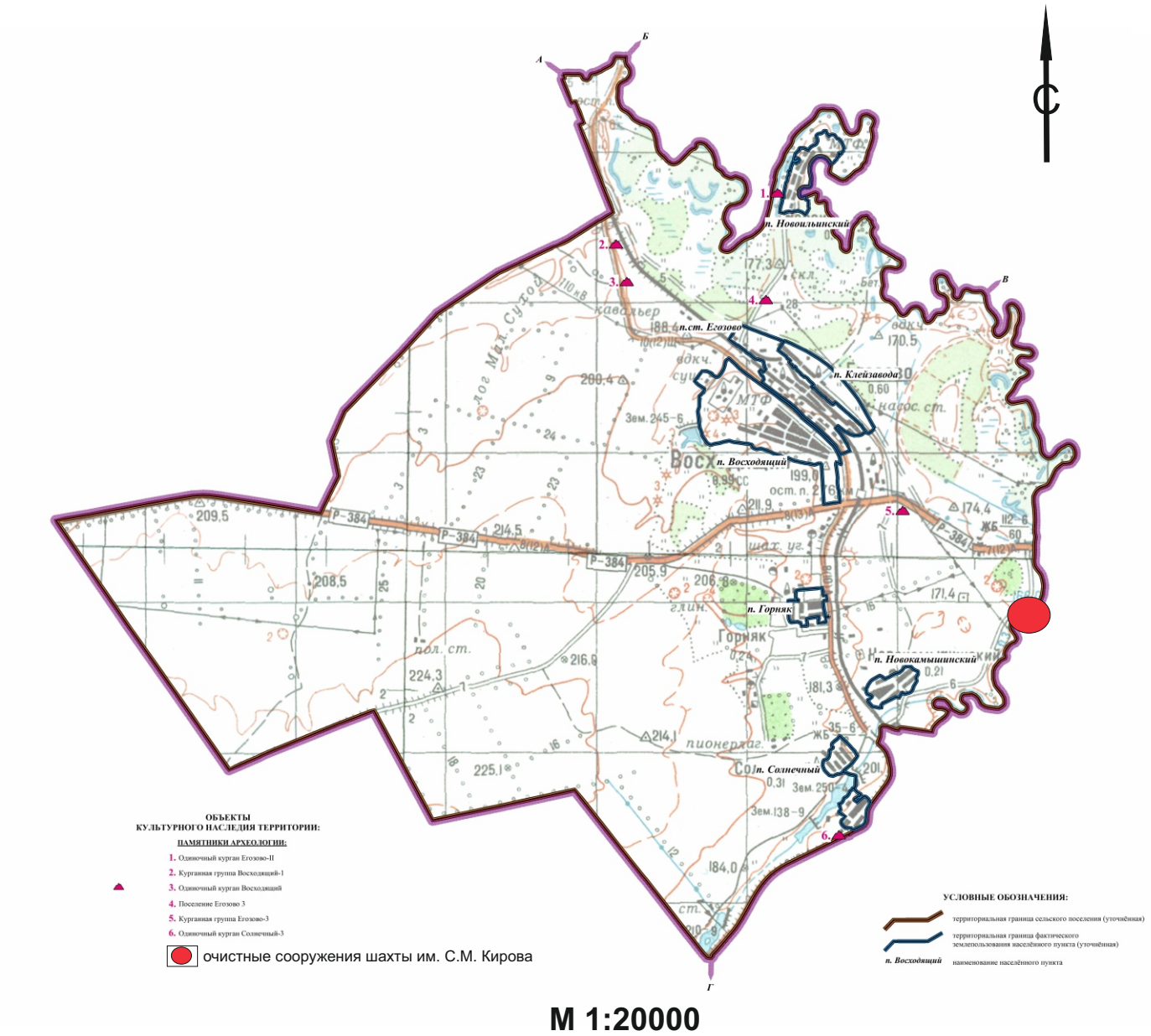

М 1:20000

Рис. 4. Схема расположения очистных сооружений шахты им. С.М. Кирова и ближайших объектов археологического наследия, расположенных на территории Горняцкого сельского поселения Ленинск-Кузнецкого муниципального района.

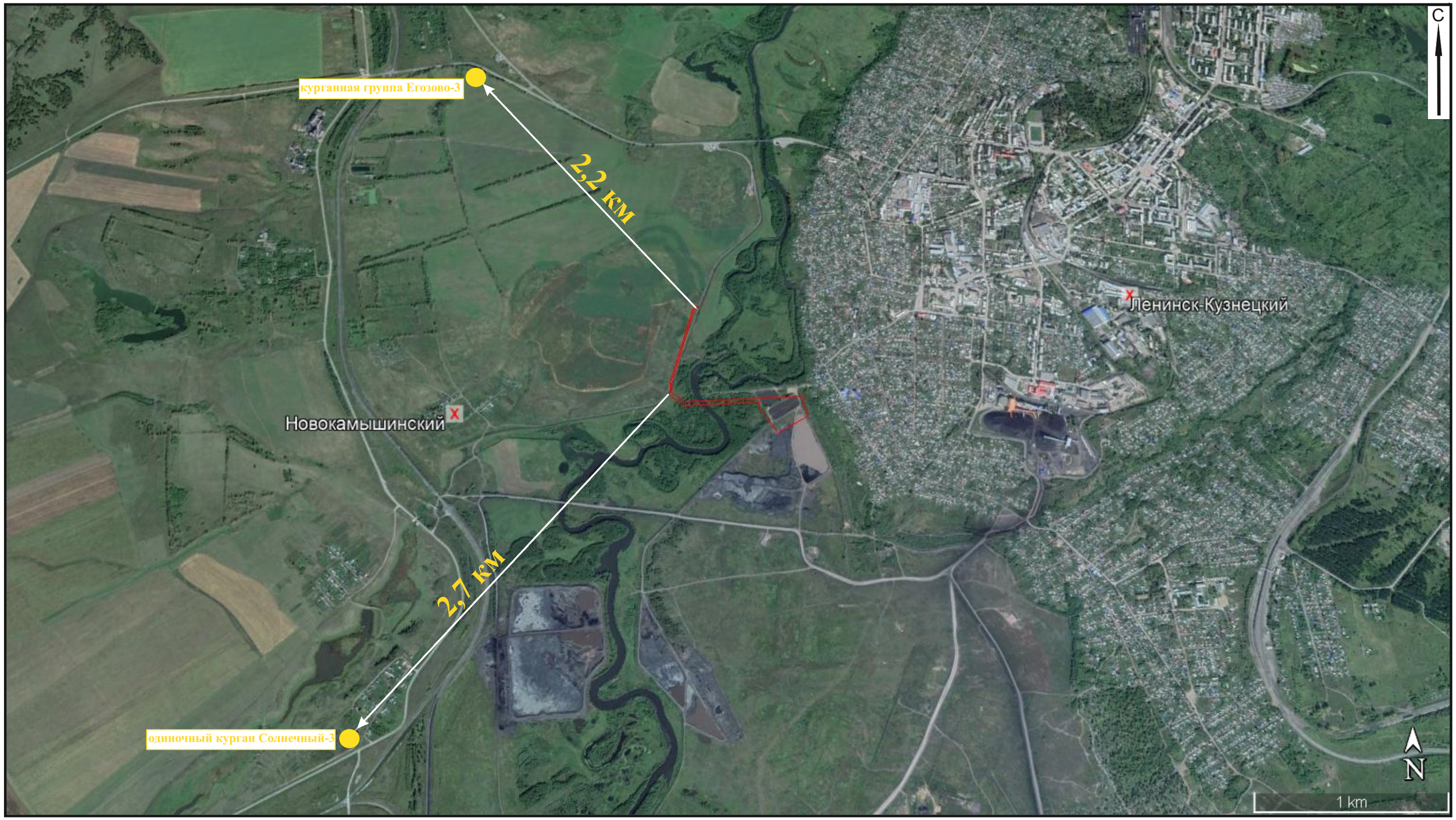

Условные обозначения:

границы обследуемого участка; памятник археологии

Рис. 5. Схема расположения земельных участков, отводимых для разработки проектной документации «Реконструкция очистных сооружений Центрального водоотлива «Шахты им. С.М. Кирова» АО «СУЭК-Кузбасс», и ближайших объектов археологического наследия.

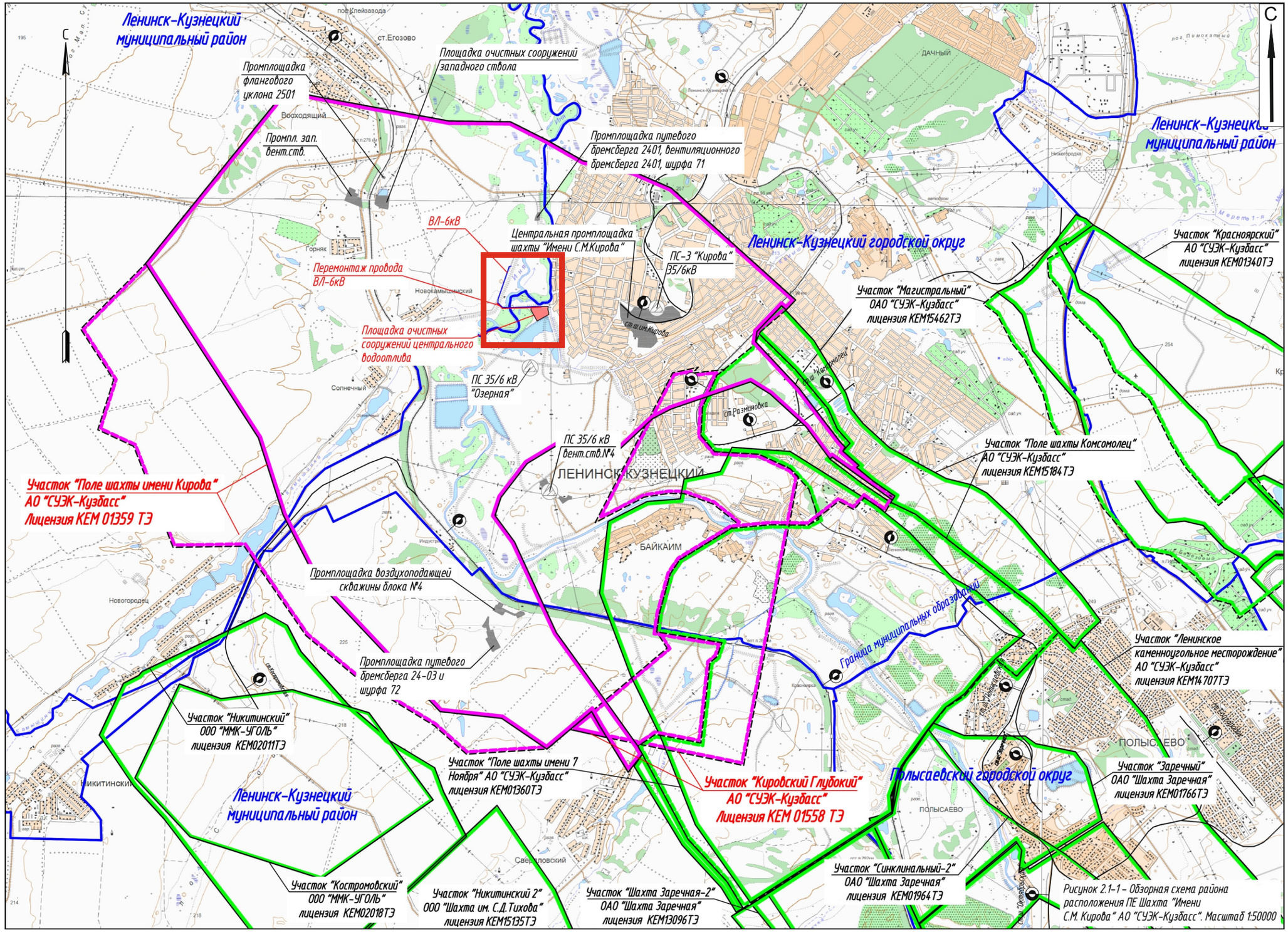

Условные обозначения:

проектируемые очистные сооружения центрального водоотлива «Шахты им. С.М. Кирова» АО «СУЭК-Кузбасс»

Рис. 6. Обзорная схема расположения «Шахты им. С.М. Кирова» АО «СУЭК-Кузбасс» и проектируемых очистных сооружений (предоставлена заказчиком). Масштаб 1:50000.

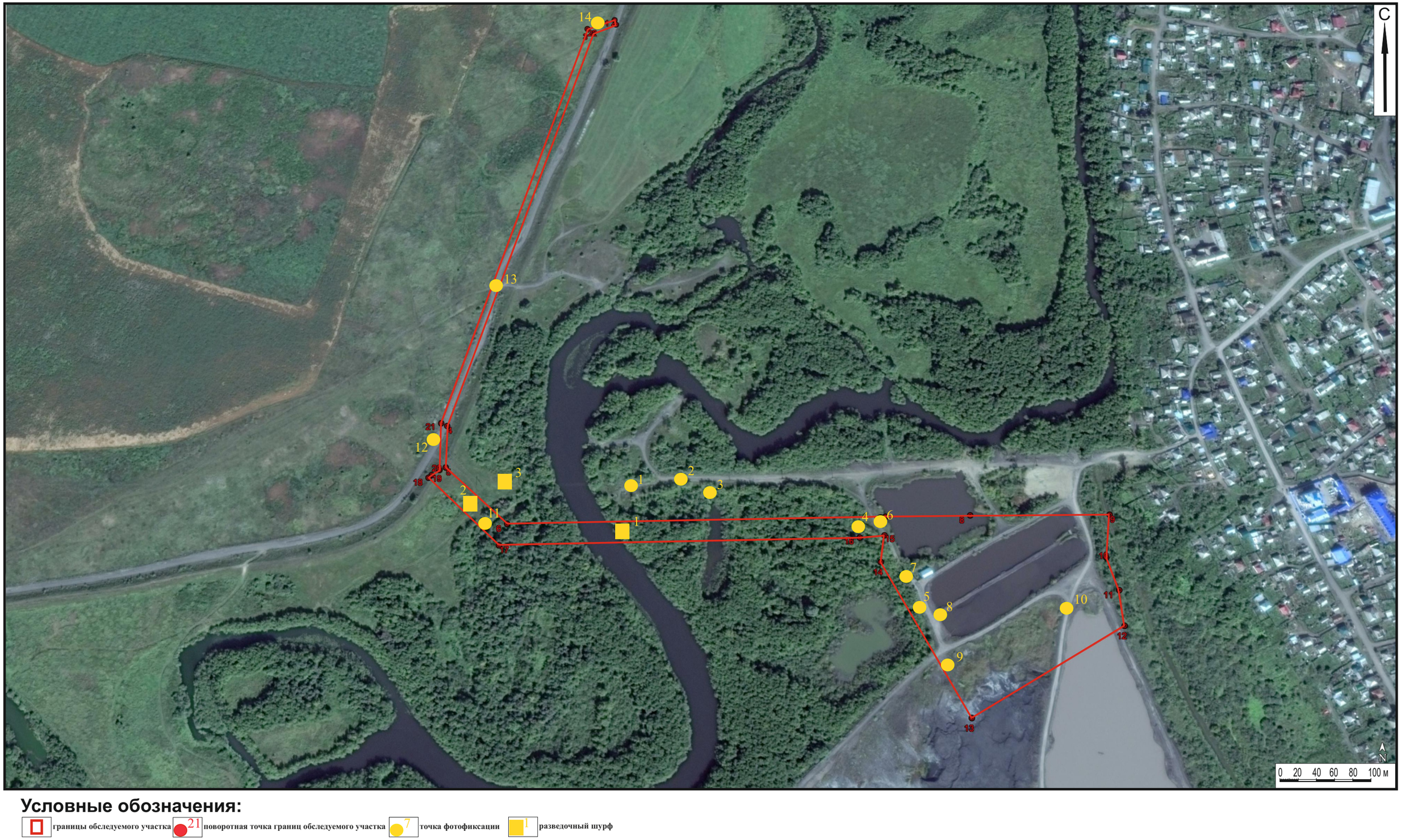

Рис. 7. Спутниковый снимок обследуемого земельного участка с обозначением точек фотофиксации и разведочных шурфов.

Рис. 8. Правый берег р. Ини. Насыпная технологическая дорога в заболоченной пойме. Точка фотофиксации №1 (54°39'9.20"С 86°7'19.50"В). Фото с З.

Рис. 9. Правый берег р. Ини. Насыпная технологическая дорога в заболоченной пойме. Точка фотофиксации №2 (54°39'9.50"С 86°7'22.80"В). Фото с З.

Рис. 10. Правый берег р. Ини. Участок перемонтажа провода ВЛ 6-кВ. Болото. Точка фотофиксации №3 (54°39'9.00"С 86°7'24.70"В). Фото с С.

Рис. 11. Правый берег р. Ини. Участок перемонтажа провода ВЛ 6-кВ. Болото. Точка фотофиксации №4 (54°39'7.80"С 86°7'34.30"В). Фото с В.

Рис. 12. Правый берег р. Ини. Заболоченная пойма. Точка фотофиксации №5 (54°39'8.10"С 86°7'35.70"В). Фото с СВ.

Рис. 13. Правый берег р. Ини. Действующие очистные сооружения. Дамба пруда-отстойника. Точка фотофиксации №6 (54°39'8.10"С 86°7'35.70"В). Фото с ССЗ.

Рис. 14. Правый берег р. Ини. Действующие очистные сооружения. Пруд-отстойник. Точка фотофиксации №6 (54°39'8.10"С 86°7'35.70"В). Фото с СЗ.

Рис. 15. Правый берег р. Ини. Действующие очистные сооружения. Здание хлораторной. Точка фотофиксации №7 (54°39'5.96"С 86°7'37.22"В). Фото с З.

Рис. 16. Правый берег р. Ини. Действующие очистные сооружения. Пруды-отстойники. Точка фотофиксации №8 (54°39'4.60"С 86°7'39.34"В). Фото с ЮЗ.

Рис. 17. Правый берег р. Ини. Действующие очистные сооружения. Точка фотофиксации №9 (54°39'2.74"С 86°7'39.58"В). Фото с СЗ.

Рис. 18. Правый берег р. Ини. Действующие очистные сооружения. Точка фотофиксации №10 (54°39'4.90"С 86°7'47.40"В). Фото с СВ.

Рис. 19. Правый берег р. Ини. Место закладки шурфа №1. Фото с ЮЗ.

Рис. 20. Шурф №1 до выборки. Фото с Ю.

Рис. 21. Шурф № 1 после выборки. Фото с ЮЮЗ.

Рис. 22. Шурф №1 после выборки. Фото с Ю.

Рис. 23. Шурф № 1. Профиль восточной стенки. Фото с З.

Рис. 24. Шурф №1. Рекультивация. Фото с Ю.

Рис. 25. Левый берег р. Ини. Участок перемонтажа провода ВЛ 6-кВ. Болото. Точка фотофиксации №11 (54°39'7.59"С 86°7'10.04"В). Фото с З.

Рис. 26. Левый берег р. Ини. Участок строительства ВЛ 6-кВ. Затопляемая антропогенно нарушенная пойма. Точка фотофиксации №12 (54°39'10.87"С 86°7'6.56"В). Фото с ЮЮЗ.

Рис. 27. Левый берег р. Ини. Участок строительства ВЛ 6-кВ. Водоотводная дамба. Точка фотофиксации №12 (54°39'10.87" С 86°7'6.56"В). Фото с ЮЗ.

Рис. 28. Левый берег р. Ини. Участок строительства ВЛ 6-кВ. Затопляемая антропогенно нарушенная пойма. Точка фотофиксации №13 (54°39'16.98"С 86°7'10.41"В). Фото с ЮЗ.

Рис. 29. Левый берег р. Ини. Участок строительства ВЛ 6-кВ. Водоотводная дамба. Точка фотофиксации №13 (54°39'16.98"С 86°7'10.41"В). Фото с З.

Рис. 30. Левый берег р. Ини. Участок строительства ВЛ 6-кВ. Затопляемая антропогенно нарушенная пойма. Точка фотофиксации №14 (54°39'28.10"С 86°7'17.02"В). Фото с СВ.

Рис. 31. Левый берег р. Ини. Место закладки шурфа №2. Фото с СВ.

Рис. 32. Шурф №2 до выборки. Фото с В.

Рис. 33. Шурф № 2 после выборки. Фото с З.

Рис. 34. Шурф №2 после выборки. Фото с В.

Рис. 35. Шурф № 2. Профиль западной стенки. Фото с В.

Рис. 36. Шурф №2. Рекультивация. Фото с В.

Рис. 37. Левый берег р. Ини. Место закладки шурфа №3. Фото с З.

Рис. 38. Шурф №3 до выборки. Фото с З.

Рис. 39. Шурф № 3 после выборки. Фото с З.

Рис. 40. Шурф №3 после выборки. Фото с З.

Рис. 41. Шурф № 3. Профиль восточной стенки. Фото с З.

Рис. 42. Шурф №3. Рекультивация. Фото с З.

Приложение 3. Копия письма комитета по охране объектов культурного наследия Кемеровской области

КОМИТЕТ ПО ОХРАНЕ ОБЪЕКТОВ КУЛЬТУРНОГО НАСЛЕДИЯ КЕМЕРОВСКОЙ ОБЛАСТИ

Советский пр., д.60, г. Кемерово, 650064
Тел. 8(3842)36-69-47, факс 8(3842)36-69-47
http://okn-kuzbass.ru ; e-mail: okn-kuzbass@ako.ru

ОКПО 03812632 ОГРН 1164205071326
ИНН/КПП 4205331804/420501001

28.05.2018 № 02/692

На № 34-331/1111 от 23.05.2018

Генеральному директору
ОАО «Кузбассгипрошахт»

В.Н. Каталицкому

Уважаемый Виктор Николаевич!

В ответ на Ваше письмо о наличии (отсутствии) объектов культурного наследия сообщаем следующее.

После рассмотрения представленных картографических материалов установлено, что на участке реализации проектных решений по титулу: «Реконструкция очистных сооружений шахтных вод Центрального водоотлива АО «СУЭК-Кузбасс» «Шахта им. С.М. Кирова» отсутствуют объекты культурного наследия, включенные в Единый государственный реестр объектов культурного наследия (памятников истории и культуры) народов Российской Федерации.

Испрашиваемые земельные участки расположены вне зон охраны объектов культурного наследия и вне защитных зон объектов культурного наследия.

Сведениями об отсутствии на испрашиваемых участках выявленных объектов культурного наследия либо объектов, обладающих признаками объекта культурного наследия (в т.ч. археологического), комитет не располагает.

Учитывая изложенное, заказчик работ в соответствии со статьями 28, 30, 31, 32, 36, 45.1 Федерального закона 25.06.2002 №73-ФЗ «Об объектах культурного наследия (памятниках истории и культуры) народов Российской Федерации» (далее – Федеральный закон) обязан:

- обеспечить проведение и финансирование историко-культурной экспертизы земельного участка, подлежащего воздействию земляных, строительных, хозяйственных и иных работ, путем археологической разведки, в порядке, установленном статьей 45.1 Федерального закона;

- представить в комитет документацию, подготовленную на основе полевых археологических работ, содержащую результаты исследований, в соответствии с которыми определяется наличие или отсутствие объектов,

обладающих признаками объекта культурного наследия на земельном участке, подлежащем воздействию земляных, строительных, хозяйственных и иных работ, а также заключение государственной историко-культурной экспертизы указанной документации (либо земельного участка).

В случае обнаружения в границах земельного участка, подлежащего воздействию земляных, строительных, хозяйственных и иных работ объектов, обладающих признаками объекта археологического наследия, и после принятия комитетом решения о включении данного объекта в перечень выявленных объектов культурного наследия:

- разработать в составе проектной документации раздел об обеспечении сохранности выявленного объекта культурного наследия или о проведении спасательных археологических полевых работ или проект обеспечения сохранности выявленного объекта культурного наследия либо план проведения спасательных археологических полевых работ, включающих оценку воздействия проводимых работ на указанный объект культурного наследия (далее – документация или раздел документации, обосновывающей меры по обеспечению сохранности выявленного объекта культурного (археологического) наследия);

- получить по документации или разделу документации, обосновывающей меры по обеспечению сохранности выявленного объекта культурного наследия заключение государственной историко-культурной экспертизы и представить его совместно с указанной документацией в комитет на согласование;

- обеспечить реализацию согласованной комитетом документации, обосновывающей меры по обеспечению сохранности выявленного объекта культурного (археологического) наследия.

Также сообщаем, что район проведения работ является перспективным для обнаружения объектов археологического наследия.

С уважением,
председатель комитета Ю.Ю. Гизей

Исп.: Соколов П.Г.
тел: 8-(384-2)-36-69-47

Приложение 4. Открытый лист №1579 от 03.08.2018

Министерство культуры Российской Федерации

ОТКРЫТЫЙ ЛИСТ

№ 1579

Настоящий открытый лист выдан:

Баштаннику Сергею Васильевичу

паспорт 3200 № 361577

(серия номер паспорта)

на право проведения археологических полевых работ

в Кемеровской области в зоне строительства станции Ерунаково Западно-Сибирской железной дороги, полигона промышленных отходов, расширения Щедрухинского породного отвала в Новокузнецком городском округе, Новокузнецком районе; разработки участка Разрез Черемшанский Караканского месторождения в Прокопьевском районе; реконструкции технологического комплекса Таштагольского рудника в Таштагольском городском округе; освоения участков недр Глушинского месторождения в Кемеровском районе; разработки запасов Ольжерасского месторождения на участке «Поле Шахты №1 АО «Распадская-Коксовая» в Междуреченском городском округе; строительства промышленной площадки западного флангового бремсберга 501 шахта Чертинская-Коксовая в Беловском городском округе; реконструкции очистных сооружений Центрального водо-отлива «СУЭК-Кузбасс», Шахта Кирова в Ленинск-Кузнецком районе, Ленинск-Кузнецком городском округе.

На основании открытого листа

Баштанник Сергей Васильевич

(Ф.И.О)

имеет право производить следующие археологические полевые работы:

археологические разведки с осуществлением локальных земляных работ на указанной территории в целях выявления объектов археологического наследия, уточнения сведений о них и планирования мероприятий по обеспечению их сохранности.

Передоверие права на проведение археологических полевых работ по данному открытому листу другому лицу запрещается.

Срок действия открытого листа: с ***3 августа 2018 г.*** по ***30 декабря 2018 г.***

Дата принятия решения о предоставлении открытого листа ***3 августа 2018 г.***

Заместитель Министра (должность) (подпись) **С.Г.Обрывалин** (Ф.И.О.)

Дата ***3 августа 2018 г.*** М.П.

013533